



Gesetzentwurf

—

Landesregierung

Entwurf eines Fünften Gesetzes zur Änderung des Finanzausgleichsgesetzes

Sehr geehrter Herr Landtagspräsident,

als Anlage übersende ich gemäß Artikel 77 Abs. 2 der Verfassung des Landes Sachsen-Anhalt den von der Landesregierung am 29. August 2023 beschlossenen

Entwurf eines Fünften Gesetzes zur Änderung des Finanzausgleichsgesetzes

nebst Begründung mit der Bitte, die Beschlussfassung des Landtages von Sachsen-Anhalt herbeizuführen.

Federführend ist das Ministerium der Finanzen des Landes Sachsen-Anhalt.

Mit freundlichen Grüßen

Dr. Reiner Haseloff
Ministerpräsident

Vorblatt

A. Zielsetzung

Gemäß Artikel 88 Abs. 1 der Verfassung des Landes Sachsen-Anhalt (Verf LSA) sorgt das Land dafür, dass die Kommunen über Finanzmittel verfügen, die zur angemessenen Erfüllung ihrer Aufgaben erforderlich sind. Des Weiteren schreibt Artikel 88 Abs. 2 Satz 1 Verf LSA vor, dass die unterschiedliche Finanzkraft der Kommunen auf Grund eines Gesetzes angemessen auszugleichen ist.

Die Umsetzung dieses Verfassungsauftrags erfolgt durch das Finanzausgleichsgesetz (FAG). Nach Maßgabe dieses Gesetzes werden den Kommunen Finanzmittel in Ergänzung ihrer eigenen Einnahmen zur Erfüllung ihrer eigenen und der übertragenen Aufgaben zur Verfügung gestellt (§ 1 Abs. 2 Satz 1 FAG). Das Finanzausgleichsgesetz ist zuletzt durch Artikel 4 des Gesetzes vom 3. April 2023 (GVBl. LSA S. 201, 204) geändert worden. Danach beträgt die Finanzausgleichsmasse 1.735.000.000 Euro für das Haushaltsjahr 2022 und 1.845.825.100 Euro für das Haushaltsjahr 2023.

Für die auf das Haushaltsjahr 2023 folgenden Haushaltsjahre ist die angemessene kommunale Finanzausstattung zur Erfüllung der Aufgaben der Gemeinden, Verbandsgemeinden und Landkreise rechtzeitig zu ermitteln und anzupassen. Maßstab der Bemessung der Landeszuweisungen sind die notwendigen kommunalen Aufgaben bei effizienter Aufgabenerfüllung (§ 2 Abs. 3 FAG).

Nach dem Koalitionsvertrag 2021 bis 2026 waren sich die Koalitionspartner einig, dass bei der Verteilung der Schlüsselzuweisungen stärker auf eine effizientere Binnenverteilung geachtet werden muss, damit besonders strukturschwache Gemeinden besser unterstützt werden können. Dazu sollten die Kriterien zur Verteilung der Schlüsselzuweisungen, insbesondere die Berechnung der Bedarfsmesszahl, auf der Grundlage eines unabhängigen Gutachtens überprüft werden. Weiter waren sich die Koalitionspartner einig, dass die aus dieser Prüfung gewonnenen Erkenntnisse im Rahmen der Weiterentwicklung des Finanzausgleichsgesetzes ab dem Jahr 2024 umgesetzt werden sollen. Im Rahmen dieser Weiterentwicklung soll auch geprüft werden, ob und inwieweit die bilanziellen Nettoabschreibungen bei der Berechnung der Finanzausgleichsmasse berücksichtigt werden können. Dies setze belastbare Daten der Kommunen voraus, die durch aktuelle Jahresabschlüsse belegt sein müssten. Für das Finanzausgleichsgesetz ab dem Jahr 2024 streben die Koalitionspartner ein Festbetrags-FAG an, das bis zum Jahr 2026 gilt (Zeilen 6042 bis 6054 des Koalitionsvertrages).

In Umsetzung des Koalitionsvertrages wurde im April 2022 ein Gutachten zur Überprüfung des horizontalen Finanzausgleichs an Herrn Prof. Dr. Thomas Lenk und seine Mitarbeiter Herrn Dr. Mario Hesse sowie Herrn Dr. Tim Starke in Auftrag gegeben. Der Ausschuss für Finanzen des Landtages hatte der Leistungsbeschreibung in seiner Sitzung am 3. Februar 2022

zugestimmt. Gemäß der Leistungsbeschreibung führte das Gutachterteam zwischen April 2022 und Februar 2023 eine umfangreiche Überprüfung des horizontalen kommunalen Finanzausgleichs in Sachsen-Anhalt durch. Die Überprüfung des horizontalen Finanzausgleichs in Sachsen-Anhalt teilte sich in mehrere Prüfschritte. Erstens wurde die kommunale Finanzlage Sachsen-Anhalts eingehend analysiert und bewertet. Zweitens wurden die Berechnung der Steuerkraftmesszahl sowie die Bestimmung der Bedarfsmesszahlen in den drei Teilschlüsselmassen empirisch untersucht. Letzteres stellte den Kernpunkt des Gutachtens dar. Drittens wurden der Ausgleichsgrad sowie die Finanzkraftumlage untersucht und hinsichtlich möglicher Reformvorschläge überprüft.

Die finanzwissenschaftlichen Analysen und Empfehlungen orientierten sich dabei an den Leitfragen, welche sich aus der Leistungsbeschreibung ergaben. So wurde die Hauptansatzstaffel nach § 13 Abs. 2 Ziffer 2 Satz 2 FAG, die Mehrbedarfe von Zentralen Orten (Grundzentren und Mittelzentren in der Teilschlüsselmasse der kreisangehörigen Gemeinden, Oberzentren in der Teilschlüsselmasse der kreisfreien Städte), der Status der Verbandsgemeinden und ihrer Mitgliedsgemeinden sowie die Sonderbedarfe im Zusammenhang mit der Einwohner- bzw. Siedlungsdichte (Dünnbesiedlungs- und Ballungskosten) überprüft. Des Weiteren wurden die Sonderbedarfe aufgrund der demografischen Entwicklung und Altersstruktur (u. a. Prüfung des Nebenansatzes für Kinder bis 6 Jahren sowie weiterer Nebensätze, z. B. Finanzbedarfe durch hohe Anteile der 6- bis unter 10-Jährigen infolge der allgemeinbildenden Schulen) als auch die Mehrbedarfe touristischer Orte und UNESCO-Welterbestätten überprüft. Zudem erfolgte eine Überprüfung der sozialen Belastungen im Zusammenhang mit den SGB II Bedarfsgemeinschaften in der Teilschlüsselmasse der Landkreise und der kreisfreien Städte sowie eine Analyse der Wechselwirkungen mit den besonderen Ergänzungszuweisungen für die Wahrnehmung von Aufgaben nach dem SGB II gemäß § 7 FAG.

Darüber hinaus wurde die Höhe der in § 14 Abs. 3 Ziffer 4 FAG definierten festen Nivellierungshebesätze für die Grundsteuern A und B sowie die Gewerbesteuer empirisch überprüft. Die Gutachter haben des Weiteren die Finanzkraftumlage nach § 12 Abs. 4 FAG näher untersucht und gemäß der Leistungsbeschreibung geprüft, welche Verfahren sich gegebenenfalls qualitativ besser eignen, um die Situation abundanter Gemeinden auf der einen und der besonders finanzschwachen Gemeinden auf der anderen Seite im FAG anzuerkennen.

Die Gutachtenerstellung wurde von einem intensiven Diskussionsprozess mit dem Ministerium der Finanzen des Landes Sachsen-Anhalt, dem Städte- und Gemeindebund Sachsen-Anhalt, dem Landkreistag Sachsen-Anhalt und dem Landesrechnungshof Sachsen-Anhalt begleitet. Dazu fanden insgesamt drei Präsentationstermine (Auftaktpräsentation im Mai 2022, Zwischenpräsentation im September 2022 und Abschlusspräsentation im November 2022) beim Ministerium der Finanzen statt. An dem transparenten Verfahren wurden zu den jeweiligen Präsentationsveranstaltungen Vertreter des Ministeriums für Inneres und Sport, des Ministeriums für Infrastruktur und Digitales sowie der Staatskanzlei eingeladen. Eine weitere Ergebnispräsentation fand beim Städte- und Gemeindebund Sachsen-Anhalt und

dem Landkreistag Sachsen-Anhalt statt. Abschließend haben die Gutachter ihre finalen Ergebnisse sowie ihre Reformvorschläge am 30. März 2023 im Ausschuss für Finanzen und im Ausschuss für Inneres vorgetragen. Das finanzwissenschaftliche Gutachten wurde am 12. April 2023 auf der Internetseite des Ministeriums für Finanzen veröffentlicht.

Die gutachterlichen Empfehlungen basieren einerseits auf quantitativen empirischen Untersuchungen und andererseits auf qualitativen Ansätzen.

Im Ergebnis wird empfohlen:

- die Beibehaltung der Nivellierungshebesätze nach § 14 Abs. 3 Ziffer 4 FAG,
- der Wegfall des Demografiefaktors nach § 25 FAG,
- die Einwohnerzahl der verbandsangehörigen Gemeinden nicht mehr mit der Gesamteinwohnerzahl der Verbandsgemeinde zu veredeln (§ 13 Abs. 2 Ziffer 2 Satz 4 FAG),
- die Hauptansatzstaffel nach § 13 Abs. 2 Ziffer 2 Satz 2 FAG zukünftig flacher zu gestalten,
- den U6-Nebenansatz für kreisangehörige Gemeinden zu streichen (§ 13 Abs. 2 Ziffer 2 Satz 6 FAG),
- die Anhebung des Mittelzentrumszuschlages (§ 13 Abs. 2 Ziffer 2 Satz 5 FAG),
- die Auflösung der Finanzkraftumlage nach § 12 Abs. 4 FAG mit gleichzeitiger Einführung einer Finanzausgleichsumlage und einer relativen nachgelagerten Mindestfinanzausstattung,
- den U6-Nebenansatz für die kreisfreien Städte zu modifizieren (§ 13 Abs. 1 Satz 2 FAG),
- die Einführung eines U6-Nebenansatzes für die Landkreise,
- einen Nebenansatz U10 für die kreisfreien Städte und die kreisangehörigen Gemeinden, einzuführen,
- die Zuweisungsmasse aus § 7 FAG in die Schlüsselzuweisungsmasse für die kreisfreien Städte und Landkreise zu überführen und gleichzeitig einen Soziallastenansatz für die kreisfreien Städte und die Landkreise zu bilden.

Mit den seitens der Gutachter vorgeschlagenen Änderungen erfolgt eine moderate Modifizierung der Verteilung der Schlüsselzuweisungen für die kreisangehörigen Gemeinden, kreisfreien Städte und Landkreise. Für den künftigen Finanzausgleich ergibt sich demnach eine sachgerechtere und zielgerichtete Veredelung von Bedarfstatbeständen im System der Schlüsselzuweisungen. Die Anpassungen bei der Bedarfsermittlung spiegeln die relativen Bedarfsgewichte der Kommunen vor dem Hintergrund der kommunalen Finanzlage der Jahre 2018 bis 2020 wider. Demzufolge sind die gutachterlichen Reformvorschläge direkt auf die Erfordernisse der kommunalen Ebene Sachsen-Anhalts zugeschnitten.

B. Lösung

Mit diesem Gesetzentwurf erfolgt eine Neuberechnung der Finanzausgleichsmasse für die Jahre 2024 bis 2026 auf der Grundlage aktueller statistischer Daten (vertikaler Finanzausgleich). Dabei wurden auch die Einbeziehung der bilanziellen Nettoabschreibungen statt des investiven Tilgungsbeitrages überprüft. Weiterhin werden die Ergebnisse des Gutachtens zur Anpassung der Kriterien zur Verteilung der Schlüsselzuweisungen umgesetzt, um den kommunalen Finanzausgleich bedarfsgerechter und aufgabenangemessener zu gestalten (horizontaler Finanzausgleich).

C. Alternativen

Im Rahmen der Zielsetzung werden zu den Änderungen des vertikalen und des horizontalen Finanzausgleichs keine Alternativen gesehen.

D. Kosten

Durch die Erhöhung der Finanzausgleichsmasse von 1.845.825.100 Euro für das Jahr 2023 auf 2.095.404.700 Euro für die Jahre 2024 bis 2026 entstehen Mehrkosten von 249.579.600 Euro pro Jahr.

E. Anhörung

Den kommunalen Spitzenverbänden ist Gelegenheit gegeben worden, sich zu dem Gesetzentwurf zu äußern. Es sind Stellungnahmen des Städte- und Gemeindebundes Sachsen-Anhalt und des Landkreistages Sachsen-Anhalt eingegangen. Darüber hinaus hatten die kommunalen Spitzenverbände die Gelegenheit, ihre Stellungnahmen in einer Gesprächsrunde im Ministerium der Finanzen am 2. August 2023 ausführlich zu erörtern.

Im Allgemeinen:

Der **Landkreistag** begrüßt, dass die Finanzausgleichsmasse von rund 1.846 Mio. Euro auf rund 2.095 Mio. Euro fortgeschrieben wird und hierbei der außergewöhnlich hohe Tarifabschluss für die kommunalen Beschäftigten im öffentlichen Dienst, die steigenden Kosten der Unterkunft nach dem SGB II sowie die Absenkung der SGB II-Sonderbedarfs-Bundesergänzungszuweisungen (SGB II-SoBEZ) berücksichtigt werden. Dennoch lehnt der Landkreistag den Gesetzentwurf ab, weil den Landkreisen völlig unrealistische Kreisumlageeinzahlungen für 2024 gegengerechnet worden seien. Darüber hinaus wird die Umsetzung des Gutachtens zum horizontalen Finanzausgleich im Rahmen dieses Gesetzgebungsverfahrens abgelehnt. Die konkreten Auswirkungen für jeden Landkreis seien nicht transparent

dargestellt, und die Vorschläge böten auch keinen Ansatz zur Lösung der kreislichen Finanzprobleme.

Der **Städte- und Gemeindebund** begrüßt die im Gesetzentwurf vorgenommene Aktualisierung der vertikalen Bedarfsermittlung grundsätzlich als Schritt in die richtige Richtung. Sie greife zum Teil langjährige Forderungen des Städte- und Gemeindebundes auf, wie u. a. den Tarif-Zuschlag, die Etablierung einer freien Spitze, die adäquate Anrechnung der tatsächlich ausgezahlten SGB II-SoBEZ sowie den verstärkten Blick nach vorn bei der Berücksichtigung der Kostensteigerungen im Bereich der Kosten der Unterkunft.

Der Städte- und Gemeindebund sieht aufgrund der dem Gesetzgeber obliegenden Prüfungs- und Überwachungsfunktion die grundsätzliche Notwendigkeit für eine Überprüfung der Binnenverteilung (horizontales FAG) und der Bedarfsermittlung (vertikales FAG). Das zur Umsetzung dieser Prüfungs- und Überwachungsfunktion in Auftrag gegebene Gutachten zum horizontalen Finanzausgleich sei durch deutschlandweit anerkannten Gutachter erstellt worden und werde den finanzwissenschaftlichen Anforderungen an ein solches Gutachten gerecht. Die Umsetzung des Gutachtens im Gesetzentwurf wird nur insoweit abgelehnt, als die Einwohnerveredelung von Mitgliedsgemeinden von Verbandsgemeinden gestrichen wird und als durch die neue Finanzausgleichsumlage ein höheres Volumen als bei der bisherigen Finanzkraftumlage abgeschöpft wird. Nicht kritisiert werden aber die im Rahmen der Bedarfsmesszahl geregelten neuen Haupt- und Nebenansätze wie die neuen Nebenansätze für Kinder, die neue Hauptansatzstaffel und der neue Mittelzentrumszuschlag. Insgesamt hält der Städte- und Gemeindebund die Umverteilungen, die sich aus der Umsetzung der Gutachternvorschläge ergeben, für moderat. Erwartungsgemäß biete das Gutachten keinen Ansatz zur Lösung der generellen Finanzprobleme auf kommunaler Ebene.

Stellungnahme der Landesregierung:

Mit dem Gutachten zum horizontalen Finanzausgleich wurden die Kriterien zur Verteilung der Schlüsselzuweisungen überprüft. Eine Überprüfung der Berechnung der Finanzausgleichsmasse erfolgte in dem Gutachten nicht. Hierzu soll erst im nächsten Jahr ein weiteres Gutachten zum vertikalen Finanzausgleich in Auftrag gegeben werden, wenn eine erforderliche Datengrundlage dafür vorliegt. Der Städte- und Gemeindebund stellt daher zutreffend fest, dass das Gutachten zum horizontalen Finanzausgleich erwartungsgemäß keinen Ansatz zur Lösung der generellen Finanzprobleme bietet. Durch die mit dem Gesetzentwurf in Umsetzung des Gutachtens vorgenommenen Veränderungen führen aber dazu, dass mehr Mittel steuer- bzw. umlagekraftbezogen über die Schlüsselzuweisungen verteilt werden und diese Mittel auch bedarfsgerechter verteilt werden. Daher bietet der Gesetzentwurf einen Ansatz zur Lösung von Finanzproblemen finanzschwacher Kommunen.

Es ist nur schwer nachzuvollziehen, dass der Landkreistag einen Gesetzentwurf, mit dem sich die Finanzausgleichsmasse insgesamt um rund 249 Mio. Euro erhöht, ablehnt. Mehr als die Hälfte dieses Erhöhungsbetrages, rund 126 Mio. Euro, entfallen dabei auf die Landkreise.

Voranzustellen ist, dass die Landesregierung die Erhöhung der Finanzausgleichsmasse um rund 249 Mio. Euro auf rund 2.095 Mio. Euro bereits in ihrer Sitzung am 1. August 2023 im Rahmen des Entwurfs des Haushaltsplans 2024 einschließlich des Entwurfs des Haushaltsgesetz 2024 beschlossen hat.

Im Einzelnen:

Ermittlung der Finanzausgleichsmasse: Kommunaler konsumtiver Finanzbedarf ohne Umlagen und ohne Personalauszahlungen - Wechsel des Indexes

Der **Landkreistag** führt aus, dass bei der Durchschnittsermittlung der einzelnen Kennzahlen die Ist-Werte der Jahre 2020 und 2021 auf das Preisniveau des Jahres 2022 unter Ansatz des Verbraucherpreisindex angehoben werden. Bei der Fortschreibung auf das Jahr 2024 werde dagegen statt des Verbraucherpreisindex die Konsumausgaben der privaten Haushalte angewandt. In der Gesetzesbegründung sei dieser Wechsel nicht erläutert und würde sich auch nicht erschließen. Der Landkreistag bittet darum, bei der Fortschreibung des konsumtiven Finanzbedarfes auf das Jahr 2024 durchgängig den harmonisierten Verbraucherpreisindex heranzuziehen.

Stellungnahme der Landesregierung:

Die Bitte des Landkreistages wird abgelehnt.

Die dem Gesetzentwurf zugrundeliegende Fortschreibung des kommunalen konsumtiven Finanzbedarfs auf das Jahr 2024 erfolgt wie beim FAG 2022/2023 anhand des prognostizierten Preisindex „Deflator des privaten Konsums“. Diese Fortschreibung wird im Gesetzentwurf durchgängig bei allen fortzuschreibenden Kennzahlen herangezogen. Diese Verfahrensweise wird beibehalten. Sie führt nach hiesigen Prognosen für 2024 zu realistischen Werten sowohl bei den bedarfserhöhenden Kennzahlen als auch bei den bedarfsmindernden Kennzahlen der Bedarfsberechnung für die einzelnen kommunalen Gruppen.

Ergänzend wird darauf hingewiesen, dass der für die Anhebung der Ist-Werte 2020 und 2021 auf das Preisniveau 2022 verwendete Verbraucherpreisindex und der für die Fortschreibung auf das Jahr 2024 vom Landkreistag geforderte harmonisierte Verbraucherpreisindex aus keiner einheitlichen Zeitreihe stammt.

Für die Anhebung der Ist-Werte 2020 und 2021 auf das Preisniveau 2022 wird die sachsen-anhaltische Verbraucherpreisentwicklung verwendet, wie sie vom Statistischen Landesamt Sachsen-Anhalt jährlich veröffentlicht wird.

Für die Fortschreibung auf die Jahre 2023 und 2024 liegen keine spezifischen Prognosen für Sachsen-Anhalt vor. Verfügbar sind nur die Prognosedaten der Bundesregierung für das gesamte Bundesgebiet aus deren Frühjahrsprojektion vom 26.04.2023. Mit dieser Projektion werden mehrere Preisindizes veröffentlicht. Unter Berücksichtigung der Auswirkungen auf die bedarfserhöhenden als auch auf die bedarfsmindernden Kennzahlen wurde - wie im FAG 2022/2023 - der Deflator des privaten Konsums angesetzt.

Ermittlung der Finanzausgleichsmasse: Abzug der Kreis- und Verbandsgemeindeumlageeinzahlungen bei den Landkreisen und Verbandsgemeinden

Der **Landkreistag** trägt vor, dass die im Gesetzentwurf bedarfsmindernd berücksichtigten Kreisumlageeinzahlungen in Höhe von 802,4 Mio. Euro viel zu hoch seien. Basierend auf eigenen Prognosen seien als Kreisumlageeinzahlungen für 2024 nur rund 744,4 Mio. Euro möglich. Danach ergebe sich ein Betrag von rund 57,9 Mio. Euro, der zu viel angesetzt worden sei. Um den zur Ermittlung des Finanzbedarfs 2024 zu Grunde gelegten Kreisumlagebetrag von 802,4 Mio. Euro erreichen zu können, müssten die Landkreise die Kreisumlage von 728,4 Mio. Euro in 2023 um 74 Mio. Euro (+ 10,2 Prozent) anheben. Dies sei völlig unrealistisch.

Begründet wird dies zum einen mit den geringen Kreisumlageentwicklungen in 2022 und 2023 und zum anderen mit den unterschiedlichen Entwicklungen von Steuereinzahlungen und Steuerkraftmesszahlen bei den kreisangehörigen Gemeinden. Auch wird angeführt, dass die Landkreise nicht automatisch und in gleicher Weise an den steigenden gemeindlichen Steuereinnahmen teilhaben würden. Es sei ausdrücklich nicht davon auszugehen, dass sich der Anstieg der gemeindlichen Steuereinnahmen im Jahr 2022 um 14,7 Prozent auch nur annähernd bei der Kreisumlage widerspiegele, zumal in diesem Wert die viel stärker steigenden Steuereinnahmen der kreisfreien Städte enthalten seien.

Der Landkreistag fordert daher, die Kreisumlageeinzahlungen anhand der durchschnittlichen Entwicklung anstelle des im Gesetzentwurf zugrunde gelegten Preisindex fortzuschreiben, wie es bereits im Rahmen der Revision des FAG 2023 erfolgt sei.

Der **Städte- und Gemeindebund** bittet lediglich um eine ausführlichere Begründung, worin sich die jetzt zugrundeliegenden Annahmen von jenen bei der FAG-Revision 2023 unterscheiden.

Stellungnahme der Landesregierung:

Die Forderung des Landkreistages wird abgelehnt.

Wie die Fortschreibung des kommunalen konsumtiven Finanzbedarfs erfolgt auch die Fortschreibung der Kreisumlageeinzahlungen (und der Verbandsgemeindeumlageeinzahlungen) anhand des Preisindexes - Deflator des privaten Konsums -. Die danach auf das Jahr 2024 fortgeschriebenen Kreisumlageeinzahlungen werden bei den Landkreisen in Höhe von 802,4 Mio. Euro bedarfsmindernd berücksichtigt. Im Gegenzug werden 802,4 Mio. Euro Kreisumlage-auszahlungen bei den kreisangehörigen Gemeinden bedarfserhöhend berücksichtigt.

Die Fortschreibung anhand des Preisindexes entspricht der bisherigen Verfahrensweise der Bedarfsberechnung. Sie wird durchgängig bei allen fortzuschreibenden Kennzahlen herangezogen. Mit Blick auf das FAG 2022/2023 ist festzustellen, dass mit dieser Verfahrensweise fast eine Punktlandung erreicht wurde. So ergab die anhand des Preisindexes erfolgte Fortschreibung für die Kreisumlageeinzahlungen für das Jahr 2022 einen Prognosewert von rund 709,8 Mio. Euro. Nach Vorliegen der aktuellen Kassenstatistik 2022 konnten die Landkreise tatsächlich Kreisumlageeinzahlungen von rund 711,5 Mio. Euro realisieren.

Lediglich bei der Revision des FAG 2023 wurde die Fortschreibung anhand der durchschnittlichen Entwicklung vorgenommen. Dem lagen die folgenden Erwägungen zugrunde:

Umlagegrundlagen für die Kreisumlage sind gemäß § 19 Abs. 2 FAG

- die Schlüsselzuweisungen der kreisangehörigen Gemeinden nach § 12 FAG des vergangenen Haushaltsjahres und
- die Steuerkraftzahlen nach § 14 FAG, die sich nach dem Steuer-Ist-Aufkommen des vorvergangenen Jahres bemessen.

Grundlagen für die Prognose der Kreisumlageeinzahlungen bei der Revision des FAG 2023 waren also die Schlüsselzuweisungen der Gemeinden 2022 und die Steuersteinnahmen der Gemeinden des Jahres 2021, die sich infolge der Auswirkungen der Corona-Krise auf einem relativ niedrigen Niveau befanden. Um diesem Umstand Rechnung zu tragen ist zugunsten der Landkreise die (niedrigere) durchschnittliche Entwicklung anstelle des Preisindexes angesetzt worden. Dies ging im Rahmen der Revision des FAG 2023 auch nicht zulasten der kreisangehörigen Gemeinden, da die Revisionsklausel nur zugunsten und nicht auch zulasten einer kommunalen Gruppe wirkte. Wie der Landkreistag in seiner Stellungnahme ausführt, ist mit dieser Prognose der Kreisumlageeinzahlungen nahezu eine Punktlandung erreicht worden.

Dem Gesetzentwurf liegt hingegen eine völlig andere Sachlage zugrunde. Grundlage für die Prognose der Kreisumlageeinzahlungen sind die Schlüsselzuweisungen der Gemeinden 2023 und die Steuersteinnahmen der Gemeinden des Jahres 2022. Angesichts der sehr guten Steuerentwicklung der Gemeinden im Jahr 2022 (Anstieg um 272 Mio. Euro gegenüber dem Vorjahr, d. h. Anstieg um 14,3 Prozent) wurde eine Fortschreibung der Kreisumlageeinzahlungen anhand der durchschnittlichen Entwicklung (= jeweils 1,22 Prozent für die Jahre 2023 und 2024) nicht als realistisch angesehen. Daher erfolgte eine Fortschreibung anhand des Preisindex (= 5,5 Prozent für das Jahr 2023 und 2,2 Prozent für das Jahr 2024), um zu einer realistischen Fortschreibung zu kommen.

Nach Vorliegen der Stellungnahme des Landkreistages wurden diese dem Gesetzentwurf zugrundeliegenden Annahmen und die Argumente des Landkreistages noch einmal einer eingehenden Prüfung unterzogen. Es wurde eine Modellrechnung erstellt, mit der für jede Gemeinde die voraussichtlichen Bemessungsgrundlagen für die Erhebung der Kreisumlage im Jahr 2024 ermittelt wurde.

Dazu wurden in einem ersten Schritt die den Kreisumlagen 2024 zugrundeliegenden Steuerkraftzahlen für jede Gemeinde auf Basis der folgenden Daten geschätzt:

- Steuersteinnahmen der Gemeinde lt. Kassenstatistik 2022 von Grundsteuer A, Grundsteuer B, Gewerbesteuer, Gewerbesteuerumlage, Gemeindeanteil Umsatzsteuer und Gemeindeanteile Einkommenssteuer
- Hebesätze der Realsteuern der Gemeinde 2021 (die aktuellen Daten für 2022 liegen noch nicht vor)
- Fixe Hebesätze nach § 14 FAG

In einem zweiten Schritt wurden darauf aufbauend die Kreisumlageeinzahlungen der Landkreise für 2024 auf Basis

- einer Aufsummierung dieser geschätzten gemeindeschaffen Steuerkraftzahlen der Gemeinden je Landkreis,
- einer Aufsummierung der gemeindeschaffen Schlüsselzuweisungen 2023 der Gemeinden je Landkreis und
- den Kreisumlagehebesätze 2023 je Landkreis lt. Haushaltskennzahlensystem des Ministeriums für Inneres und Sport bzw. den Daten des Landkreistages lt. einer in der letzten Sitzung der Finanzstrukturkommission überreichten Übersicht

prognostiziert.

Im Ergebnis dieser Modellrechnung könnten die Landkreise bei gegenüber 2023 konstanten Kreisumlagehebesätzen in 2024 voraussichtlich ein Kreisumlagevolumen von 807,2 Mio. Euro erzielen.

Dieses Ergebnis liegt sogar noch um fast 5 Mio. Euro über den im Gesetzentwurf berücksichtigten Kreisumlageeinzahlungen von 802,4 Mio. Euro. Es zeigt, dass die vorgenommene Fortschreibung der Kreisumlageeinzahlungen anhand des Preisindexes belastbar und eine überhöhte bedarfsmindernde Anrechnung der Kreisumlageeinzahlungen nicht erkennbar ist. Der Vortrag des Landkreistages, es sei nicht davon auszugehen, dass sich die der Anstieg der gemeindlichen Steuereinnahmen im Jahr 2022 auch nur annähernd bei der Kreisumlage wieder spiegeln, ist damit widerlegt.

Die nachfolgende Übersicht zeigt, dass die der Kreisumlage 2024 zugrundeliegenden geschätzten Steuerkraftmesszahlen der kreisangehörigen Gemeinden um 12,8 Prozent gegenüber dem Vorjahr ansteigen.

Bemessungsgrundlagen Steuerkraft kreisangehörige Gemeinden	FAG 2021	FAG 2022	FAG 2023	FAG 2024 Schätzung
	BMG 2019	BMG 2020	BMG 2021	BMG 2022
	Angaben in Mio. Euro			
Steuersteinnahmen (netto) (Bemessungsgrundlage für SKMZ)	1.347	1.293	1.371	1.597
Veränderungen zum Vorjahr		-54	78	226
in Prozent		-4,0%	6,0%	16,5%
Leistungen nach dem GewStAusgleichsG (Bemessungsgrundlagen für SKMZ)	-	133	51	-
Veränderungen zum Vorjahr		133	-82	-51
Steuerkraftmesszahl (SKMZ)	1.333	1.407	1.379	1.556
Veränderungen zum Vorjahr		75	-28	177
in Prozent		5,6%	-2,0%	12,8%

Die eigene Berechnung des Landkreistages, die von den geplanten Kreisumlageeinzahlungen der Landkreise in ihren Haushalten 2023 ausgeht und diese mit 2,2 Prozent fortschreibt, würde demnach zu völlig unrealistischen Ergebnissen führen.

Wenn dem Landkreistag gefolgt würde, würde sich die nach dem Gesetzentwurf vorgesehene Erhöhung der Finanzausgleichsmasse für die Landkreise von 125,9 Mio. Euro um 57,9 Mio. Euro auf 183,8 Mio. Euro erhöhen. Im Gegenzug würde sich die vorgesehene Erhöhung der Finanzausgleichsmasse für die kreisangehörigen Gemeinden von 35,2 Mio. Euro um 57,9 Mio. Euro auf -22,7 Mio. Euro reduzieren.

Im Nachgang zu der Gesprächsrunde im Ministerium der Finanzen am 2. August 2023 haben die kommunalen Spitzenverbände die Gelegenheit erhalten, einen zwischen ihnen abgestimmten gemeinsamen Vorschlag unterbreiten, ob und wenn ja in welcher Höhe ein konkreter Abschlag bei den Kreisumlageberechnungen zugunsten der Landkreise (und zugunsten der kreisangehörigen Gemeinden) vorgenommen werden könnte. Im Ergebnis konnten sich die kommunalen Spitzenverbände auf keine gemeinsame Position einigen.

Ermittlung der Finanzausgleichsmasse: Abzug des sonstigen Nettotransfers des Landes

Die **kommunalen Spitzenverbände** fordern die Fortschreibung des konsumtiven Nettotransfers des Landes mit dessen durchschnittlicher Entwicklung anstelle des im Gesetzentwurf zugrunde gelegten Preisindex. Da die konsumtiven Zahlungen des Landes und die weitergeleiteten Bundesmittel (außerhalb des FAG) keiner inflationsabhängigen Dynamisierung unterliegen, seien sie einer Fortschreibung mit dem Preisniveau nicht zugänglich.

Stellungnahme der Landesregierung:

Die Forderung der kommunalen Spitzenverbände wird aus systematischen Gründen abgelehnt.

Die Fortschreibung anhand des Preisindex - Deflator des privaten Konsums - entspricht der bisherigen Verfahrensweise der Bedarfsberechnung. Sie wird durchgängig bei allen fortzuschreibenden Kennzahlen herangezogen.

Aus der abweichenden Vorgehensweise bei der Revision des FAG 2023 sind keine Rückschlüsse auf die heutige Situation zu ziehen. Bei der Revision wurde auf Basis der Ermittlung der Finanzausgleichsmasse nach dem FAG 2022/2023 nur die Steuerschätzung und der Fortschreibungsfaktor Preisindex überprüft und die Berechnung in diesen Positionen angepasst. Berechnungsgrundlagen waren weiterhin die Durchschnittswerte der Jahre 2018 bis 2020. Mit der nun vorliegenden Bedarfsberechnung wurden die Berechnungsgrundlagen auf die Jahre 2020 bis 2022 aktualisiert. Gleichzeitig wurde die Fortschreibung analog des FAG 2022/2023 vorgenommen.

Im Rahmen der Erstellung der Bedarfsberechnung ist aber auch geprüft worden, ob eine Fortschreibung anhand der durchschnittlichen Entwicklung zu realistischeren Ergebnissen als eine Fortschreibung anhand des Preisindex führen würde. Aus der nachfolgenden Übersicht sind die Fortschreibungsfaktoren ersichtlich:

Kennzahl	jährliches Preisniveau		durchschnittliche Entwicklung	
	2023	2024	2023	2024
Sonstiger Nettotransfer des Landes	5,50%	2,20%		
- kreisfreie Städte			5,32%	5,32%
- Landkreise			6,07%	6,07%
- kreisangehörige Gemeinden/GV			3,34%	3,34%

Wäre - wie von den kommunalen Spitzenverbänden gefordert - die Fortschreibung des sonstigen Nettotransfers anhand der durchschnittlichen Entwicklung erfolgt, wäre das für die Kommunen nachteilhaft gewesen. Denn es wären deutlich höhere Werte als bei einer Fortschreibung mittels Preisindex angesetzt worden. Insgesamt wäre die Abzugsposition des sonstigen Nettotransfers damit um rd. 48 Mio. Euro höher als im Gesetzentwurf zugrunde gelegt. Das bedeutet, dass die Finanzausgleichsmasse um insgesamt rund 48 Mio. Euro geringer berechnet worden wäre. Wegen der hohen durchschnittlichen Entwicklung bei den Landkreisen stünde bei ihnen sogar ein Minus von rund 39 Mio. Euro zu Buche.

Die von den kommunalen Spitzenverbänden erhobene Forderung geht also zu ihren Lasten. Aus Sicht der Landesregierung führt die durchschnittliche Entwicklung - ebenso wie bei der vom Landkreistag geforderten Fortschreibung der Kreisumlageeinzahlungen - nicht zu realistischen Annahmen. Es bleibt daher zugunsten der Kommunen bei der Fortschreibung anhand des Preisindex.

Wie bereits unter „Ermittlung der Finanzausgleichsmasse: Kommunalen konsumtiver Finanzbedarf ohne Umlagen und ohne Personalauszahlungen - Wechsel des Indexes“ dargestellt, führt die Fortschreibung anhand des Preisindex zu realistischen Werten sowohl bei den bedarfserhöhenden Kennzahlen als auch bei den bedarfsmindernden Kennzahlen der Bedarfsberechnung für die einzelnen kommunalen Gruppen.

Ermittlung der Finanzausgleichsmasse: Hinzurechnung einer „freien Spitze Steuereinnahmen“

Der **Städte- und Gemeindebund** führt aus, dass die erstmalige Einführung einer freien Spitze seiner jahrelangen Forderung entspricht und begrüßt wird. Er weist jedoch darauf hin, dass der Städte- und Gemeindebund keine Festlegung auf 2 Prozent gefordert habe. Dieser Anteil werde angesichts der Heterogenität der Gewerbesteuer für zu gering gehalten. Die Bestimmung der freien Spitze solle im anstehenden vertikalen Gutachten analysiert werden.

Der **Landkreistag** stellt fest, dass eine entsprechende „freie Spitze“ bei den Einnahmen aus Kreisumlage nicht vorgesehen sei. Die Gründe dafür würden sich ihm nicht erschließen. Er

bittet aus Gründen der Gleichbehandlung darum, für die Landkreise ebenfalls eine „freie Spitze Kreisumlage“ von 2 Prozent vorzusehen.

Stellungnahme der Landesregierung:

Die Forderung des Landkreistages wird abgelehnt.

Zur Abfederung der Mehrbelastungen der Landkreise und kreisfreien Städte sind im Gesetzentwurf mehrere Positionen berücksichtigt. So sind für die Landkreise insgesamt rd. 30,8 Mio. Euro zusätzlich vorgesehen, um die Mehrbelastungen durch die Kosten der Unterkunft nach dem SGB II sowie durch die Absenkung der SGB II-SoBEZ ab dem Jahr 2024 abfedern zu können. Dieser Betrag von rd. 30,8 Mio. Euro liegt deutlich über den geforderten 16 Mio. Euro, die einer „freien Spitze Kreisumlage“ von 2 Prozent entsprechen würden.

Ermittlung der Finanzausgleichsmasse: Hinzurechnung der Mehrbelastungen durch Kosten der Unterkunft und Heizung nach dem SGB II ab dem Jahr 2024

Der **Landkreistag** trägt vor, dass der Gesetzentwurf erfreulicherweise die steigenden Belastungen der Landkreise und kreisfreien Städte bei den Kosten der Unterkunft berücksichtige. Bei der Ermittlung des Mehrbedarfs sei es aber zwischen der Abbildung 26 und der Abbildung 27 zu einem Übertragungsfehler gekommen. Er bittet um Prüfung und Korrektur.

Der **Städte- und Gemeindebund** begrüßt, dass bei der Bedarfsermittlung bei den kreisfreien Städten und Landkreisen erstmalig die Mehrbelastungen durch die seit Mitte 2022 merklich ansteigenden Kosten der Unterkunft und Heizung nach dem SGB II in Höhe von 17,2 Mio. Euro berücksichtigt würden. Offen und unbefriedigend bleibe jedoch die Tatsache, dass das Land nunmehr eine komplette bedarfsmindernde Anrechnung der seit 2018 in mehreren Schritten ausgereichten kommunalen Entlastung durch den Bund über den Gemeindeanteil an der Umsatzsteuer und der erhöhten KdU-Beteiligung vornehme. Diese Anrechnung führe zu einer deutlichen Deckelung der Finanzausgleichsmasse. Insoweit verweist der Städte- und Gemeindebund auf seine Stellungnahmen im Gesetzgebungsverfahren zum FAG 2022/2023.

Stellungnahme der Landesregierung:

Der vom Landkreistag vorgetragene Übertragungsfehler wurde im Gesetzentwurf korrigiert. Mit der vom Städte- und Gemeindebund aufgeworfenen Problematik hat sich die Landesregierung bereits eingehend im Rahmen des Gesetzgebungsverfahrens zum FAG 2022/2023 auseinandergesetzt. Auf die Stellungnahme der Landesregierung zu den gleichlautenden Vorwürfen des Städte- und Gemeindebundes im Gesetzentwurf zum FAG 2022/2023 wird verwiesen (Landtags-Drucksache 8/463 vom 08.12.2021).

Ermittlung der Finanzausgleichsmasse: Hinzurechnung von Mehrbelastungen nach § 3 Gebäudeenergiegesetz

Die **kommunalen Spitzenverbände** sehen die Höhe des Mehrbelastungsausgleichs für die Wahrnehmung der Aufgaben zur Umsetzung des sich aktuell im parlamentarischen Verfahren befindlichen Gebäudeenergiegesetzes von 111.821 Euro als zu gering an. Von ihnen sei ein Betrag von 300.000 Euro ermittelt worden.

Der **Städte- und Gemeindebund** lehnt zudem die Umsetzung des Mehrbelastungsausgleichs im Finanzausgleichsgesetz ab, da dessen Grundsystematik wesensfremd sei. Im Übrigen erfolge keine direkte Zuordnung zu den in der Gesetzesbegründung direkt genannten fünf kreisangehörigen Gemeinden mit der Funktion der unteren Bauaufsicht.

Stellungnahme der Landesregierung:

Die Forderung der kommunalen Spitzenverbände wird abgelehnt.

Die im Gesetzentwurf angesetzten 111.821 Euro als Höhe des Mehrbelastungsausgleichs wurden im Mitzeichnungsverfahren vom zuständigen Ministerium für Wissenschaft, Energie, Klimaschutz und Umwelt des Landes Sachsen-Anhalt bestätigt.

Auch die Ausführungen des Städte- und Gemeindebundes, dass die Umsetzung des Mehrbelastungsausgleichs der Grundsystematik des Finanzausgleichsgesetzes wesensfremd sei, sind nicht tragend. Der Mehrbelastungsausgleich wird mit dem Gesetzentwurf in die Auftragskostenpauschale überführt. Auch wenn nicht alle kreisangehörigen Gemeinden betroffen sind, ist dies für die Überführung in die Auftragskostenpauschale kein Ausschlusskriterium. Bereits in der aktuellen Auftragskostenpauschale sind im kreisangehörigen Bereich Aufgaben enthalten, bei denen dies ebenfalls zutrifft.

Ermittlung der Finanzausgleichsmasse: Hinzurechnung eines pauschalen Tilgungsbeitrages

Der **Städte- und Gemeindebund** fordert bis zur gutachterlichen Neubetrachtung des investiven Bereichs die Beibehaltung des pauschalen Tilgungsbeitrags aus dem FAG 2023. Dafür spreche auch, dass ausschließlich bei den investiven Tilgungsleistungen keine Fortschreibung der Jahreswerte 2020 und 2021 anhand eines geeigneten Prognosefaktors auf 2022 erfolgt sei.

Stellungnahme der Landesregierung:

Die Forderung des Städte- und Gemeindebundes wird abgelehnt.

Im FAG 2022/2023 ist ein Tilgungsbetrag in Höhe von 176,3 Mio. Euro festgelegt. Er entspricht dem Durchschnitt der Jahre 2018 bis 2020 und beruht auf statistischen Werten sowie einer ergänzenden Abfrage bei den Kommunen aus dem Jahr 2021. Die aktualisierte Abfrage bei den Kommunen im Februar 2023 hat ergeben, dass die Tilgungsbeiträge weiter gesunken sind. Der Durchschnitt der Jahre 2020 bis 2022 liegt nur noch bei 161,7 Mio. Euro. Dieser Betrag wurde im Gesetzentwurf angesetzt.

investiven Tilgungsbeitrag für Kredite für Investitionen und Investitionsfördermaßnahmen in der Kontengruppe 792 der kommunalen Kernhaushalte abzügl. der gemeldeten Umschuldungen							
kommunale Gruppe	2017	2018	2019	2020	2021	2022	Durchschnitt 2020 bis 2022
kreisfreie Städte	33.547.215	31.478.635	31.894.354	30.934.016	28.873.353	26.497.606	28.768.325
Landkreise	49.007.904	50.518.813	49.933.978	47.441.566	46.317.579	42.678.944	45.479.363
kreisangehörige Gemeinden einschl. Verbandsgemeinden	100.045.225	96.302.540	95.276.484	98.291.325	84.258.660	79.901.938	87.483.975
Kommunen insgesamt	182.600.344	178.299.987	177.104.816	176.666.908	159.449.592	149.078.488	161.731.663

Es ist nicht ersichtlich, warum den Kommunen höhere Tilgungsbeiträge finanziert werden sollen als ihnen tatsächlich anfallen. Eine Fortschreibung der ermittelten Durchschnittswerte ist auch in der Vergangenheit nicht erfolgt und würde angesichts der jährlich sinkenden Tilgungsbeiträge auch nicht sinnvoll sein.

Zuweisungen für Investitionen: Investitionspauschale (§ 16 FAG)

Der **Städte- und Gemeindebund** führt aus, dass der Weg, die im FAG 2023 vorgenommene Erhöhung der Investitionspauschale um 50 Mio. Euro zurückzunehmen und den Betrag stattdessen für eine Erhöhung der Schlüsselzuweisungen einzusetzen, grundsätzlich nachvollzogen und mitgetragen werden könne. Aus den Rückläufen der Mitgliedschaft lasse sich jedoch keine einheitliche Position ablesen. Beide Positionen seien denkbar.

Der **Landkreistag** lehnt die vorgesehene Reduzierung der Investitionspauschale bei gleichzeitiger Zuführung des Betrages zu den Schlüsselzuweisungen und damit eine umlagekraftabhängige Verteilung für die Landkreise ab.

Stellungnahme der Landesregierung:

Die Forderung des Landkreistages, den Anteil der Landkreise an dem Erhöhungsbetrag von 10 Mio. Euro nicht den Schlüsselzuweisungen zuzuführen, sondern in der Investitionspauschale zu belassen, wird abgelehnt.

Mit der Umwidmung der Mittel erhalten die Kommunen die Möglichkeit, Mehrbelastungen im konsumtiven Bereich (z. B. durch Inflation, Energieausgaben), die noch nicht in der Be-

darfsberechnung berücksichtigt werden konnten, abzufedern. Unabhängig davon haben diese Deckungsmittel durch die Überführung in die Schlüsselzuweisungsmasse keine Zweckbindung mehr. Die Kommunen können über diese erhöhten Schlüsselzuweisungsmittel frei verfügen. Die Mittel können sowohl konsumtiv als auch investiv eingesetzt werden.

Darüber hinaus wird eine unterschiedliche Verfahrensweise bei den kommunalen Gruppen auch aus systematischen Gründen abgelehnt.

Zuweisungen für Investitionen: Kreisstraßen (§ 16a FAG)

Der **Landkreistag** begrüßt die Überführung und Verstetigung der bislang in § 15 Abs. 6 Haushaltsgesetz 2023 geregelten zweckgebundenen Zuweisungen für Investitionen an Kreisstraßen in Höhe von 30 Mio. Euro. Gemessen an den jährlichen Abschreibungen der Landkreise für die Kreisstraßen sei dieser Betrag allerdings deutlich zu niedrig. Um zumindest den Werteverzehr in diesem Bereich zu verhindern, müssten die investiven Kreisstraßenzuweisungen wenigstens um 20 Mio. Euro auf 50 Mio. Euro erhöht werden.

Der **Städte- und Gemeindebund** trägt vor, dass die ausschließliche Priorisierung der Kreisstraßen ergänzend zu der bereits bestehenden besonderen Ergänzungszuweisung im § 11 FAG in der nun zusätzlich vorgesehenen gesonderten Investitionspauschale nicht überzeugt. Zwar dürfte feststehen, dass die Landkreise einen Investitionsbedarf in diesem Bereich aufweisen. Dies gelte jedoch auch für die Gemeinden. Der Städte- und Gemeindebund fordert daher eine Rückkehr zur Straßenbaufinanzierung nach dem damaligen Kommunalstraßenbaufinanzierungsgesetz und eine gutachterliche Neuausrichtung des investiven Bedarfs im vertikalen Finanzausgleichsgesetz.

Stellungnahme der Landesregierung:

Die Forderung des Landkreistages wird abgelehnt.

Durch die Aufnahme der Regelung in den Gesetzentwurf werden die bisher in den jeweiligen Haushaltsgesetzen erfolgten Regelungen verstetigt. Für höhere Zuweisungen stehen angesichts der großen finanzpolitischen Herausforderungen des Landes keine Mittel zur Verfügung.

Der Forderung des Städte- und Gemeindebundes kann im Rahmen dieses Gesetzgebungsverfahrens nicht nachgekommen werden.

Zuweisungen für Investitionen: Kreisliche Schulen (§ 16b FAG (neu))

Der **Landkreistag** verweist auf große Investitionsrückstände auch im Bereich der Schulen und bittet darum, in einem neuen § 16b auch zusätzliche Landesmittel für Neu-, Um- und Ausbauten sowie für Erhaltungsmaßnahmen an kreislichen Schulen in Höhe von 30 Mio. Euro jährlich vorzusehen.

Stellungnahme der Landesregierung:

Die Forderung des Landkreistages wird abgelehnt.

Die Landesregierung hat sich entschieden, Mittel für Schulbauförderung über eine Förderrichtlinie des Ministeriums für Bildung auszureichen. Eine Verteilung zusätzlicher Mittel über das Finanzausgleichsgesetz für denselben Zweck kommt nicht in Betracht. Im Übrigen stehen für zusätzliche Zuweisungen angesichts der großen finanzpolitischen Herausforderungen des Landes keine Mittel zur Verfügung.

Revisionsklausel (§ 2 Abs. 2 FAG)

Der **Städte- und Gemeindebund** plädiert für eine Beibehaltung der aktuellen Revisionsklausel, die nur eine Erhöhung und nicht auch eine Absenkung der FAG-Masse vorsieht. Alternativ müsse überlegt werden, bei der Überprüfung der geschätzten Steuereinnahmen anstelle der Steuerschätzung vom Mai 2024 die durchschnittliche Entwicklung der Ist-Steuereinnahmen der vergangenen Jahre zugrunde zu legen. Da das Steueraufkommen deutlich stärkeren Schwankungsmöglichkeiten unterworfen sein dürfte als die Preisentwicklung, würden die Prognosefaktoren zwischen den kommunalen Gruppen unterschiedlich wirken. Vor allem die Städte und Gemeinden würden daher eher Gefahr laufen, deutlicher FAG-Kürzungen hinnehmen zu müssen.

Darüber hinaus fordert der Städte- und Gemeindebund für die Revisionsklausel eine Beibehaltung des Rückgriffs auf den harmonisierten Verbraucherpreisindex anstelle des Deflators des privaten Konsums. Er führt hierzu aus, dass der Deflator des privaten Konsums nicht wie beim Verbraucherpreisindex einen bestimmten Warenkorb in den Blick nehme, sondern den gesamten privaten Verbrauch und zudem Veränderungen in der Konsum- bzw. Verbrauchsstruktur betrachte. Der Deflator des privaten Konsums spiegele somit als Größe der volkswirtschaftlichen Gesamtrechnung eher die gelebte private Inflation wider. Die Abweichungen zwischen beiden Indikatoren würden gerade in Zeiten extrem starker Preisanstiege in relativ kurzer Zeit stärker ausfallen. Aufgrund der Konsumanpassungen falle der Deflator des privaten Konsums somit in der Regel niedriger aus. Da unterstellt werden könne, dass Kommunen aufgrund u. a. haushaltsrechtlicher und vergaberechtlicher Restriktionen weniger zur

kurzfristigen Konsumanpassung in der Lage seien, dürfte der Deflator des privaten Konsums weniger geeignet sein.

Stellungnahme der Landesregierung:

Die Forderungen des Städte- und Gemeindebundes werden abgelehnt.

Vor dem Hintergrund der großen finanzpolitischen Herausforderungen des Landes und den damit verbundenen Schwierigkeiten für künftige Haushaltsaufstellungen kann keine Günstigerstellung der Kommunen gegenüber dem Land erfolgen, indem die Revisionsklausel nur zugunsten und nicht auch zulasten der Kommunen greift. Den Schwankungsmöglichkeiten beim geschätzten Steueraufkommen wird im Gesetzentwurf bereits durch die zweiprozentige „freien Spitze Steuereinnahmen“ Rechnung getragen. Diese wird auch bei der Überprüfung der Finanzausgleichsmasse im Rahmen der Revisionsklausel beibehalten.

Der vorgenommene Wechsel des Prognosefaktors liegt darin begründet, dass für die Bedarfsberechnung und für die Revisionsklausel ein einheitlicher Prognosefaktor (Deflator des privaten Konsums) zugrunde gelegt werden soll. Wie sich der Prognosefaktor bei der Umsetzung der Revisionsklausel im Jahr 2024 tatsächlich auswirkt, ist offen. Denn es werden ja nicht nur die Kennzahl „Kommunaler Konsumtiver Finanzbedarf (ohne Umlagezahlungen und ohne Personalauszahlungen)“ mit diesem Prognosefaktor fortgeschrieben, sondern auch die Abzugspositionen „Sonstiger Nettotransfer des Landes“ und „Kreis- und Verbandsgemeindeumlageeinzahlungen bei den Landkreisen bzw. Verbandsgemeinden und entsprechende Auszahlungen bei den kreisangehörigen Gemeinden“.

Umsetzung des Gutachtens zum horizontalen Finanzausgleich: Besondere Ergänzungszuweisungen für die Wahrnehmung von Aufgaben nach dem SGB II (§ 7 FAG)

Der **Landkreistag** lehnt die geplante Überführung der bisherigen Besonderen Ergänzungszuweisungen gemäß § 7 FAG in die Teilschlüsselmassen der Landkreise und kreisfreien Städte und die damit verbundene umlagekraft- bzw. steuerkraftabhängige Verteilung mit dem anhand der Zahl der SGB II-Bedarfsgemeinschaften ermittelten Nebenansatz ab. Sie benachteilige Landkreise mit hohen Nettoausgaben und biete keinen Lösungsansatz für die aktuell von hohen Fehlbeträgen gekennzeichnete Haushaltssituation der Landkreise.

Die Besonderen Ergänzungszuweisungen nach § 7 FAG seien bisher richtigerweise entsprechend dem Anteil des jeweiligen Landkreises und der jeweiligen kreisfreien Stadt an der Summe der Nettoausgaben der jeweiligen Gebietskörperschaftsgruppe verteilt worden. Ziel der 2010 neu eingeführten Besonderen Ergänzungszuweisung wäre es gewesen, hierbei ganz bewusst eine Entkopplung von der Umlage- bzw. Steuerkraft zu erreichen und einen Ausgleich anhand der tatsächlich verbleibenden Netto-Belastung vorzunehmen. Diese Vorgehensweise sei vom Gutachter nicht als falsch identifiziert worden.

Demgegenüber lehnt der **Städte- und Gemeindebund** die geplante Änderung nicht ab und weist nur darauf hin, dass nach wie vor auch eine Beibehaltung der Besonderen Ergänzungszuweisungen nach § 7 FAG möglich sei. Das Gutachten selbst (S. 27) verweise auf die Möglichkeit, Zweckzuweisungen außerhalb der Schlüsselzuweisungen nicht steuerkraftabhängig zu verteilen, wobei der Vorteil u. a. darin liege, dass aus landespolitischem Interesse diese Zweckzuweisungen gerade steuerstarke Kommunen erhalten. Dies werde im Übrigen bei den weiteren Zweckzuweisungen mit § 9 (SGB VIII), § 10 (Schülerbeförderung), § 11 (Kreisstraßen) im FAG aktuell auch gelebt.

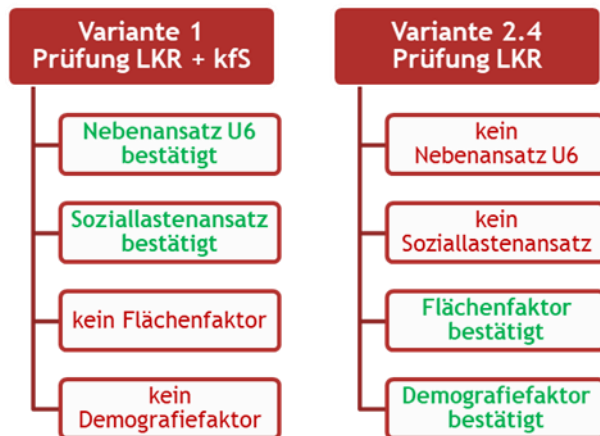
Die Einführung des Soziallastenansatzes sei nicht ausschließlich empirisch bestätigt. Auch wenn die Regressionsanalyse einen signifikanten Zusammenhang zwischen dem Zuschussbedarf und der SGB-II Bedarfsgemeinschaften feststelle, folge daraus nicht die Verpflichtung, diesen Zusammenhang ausschließlich im Bereich der Schlüsselzuweisung umzusetzen. Dem Vorschlag zur Überführung des § 7 FAG in den § 12 FAG liege vielmehr eine wertende Einschätzung der Gutachter hinsichtlich deren attestierten schwach ausgeprägten Subsidiarität zugrunde.

Stellungnahme der Landesregierung:

Die Einführung eines gutachterlich empfohlenen Soziallastenansatzes und damit die Überführung der Besonderen Ergänzungszuweisungen gemäß § 7 FAG in die Schlüsselzuweisungsmasse des § 12 FAG bleibt bestehen. Die Umsetzung dieser gutachterlichen Empfehlung erfolgt, um das Schlüsselzuweisungssystem mit seinem Steuerkraft- bzw. Umlagekraftausgleich zu stärken. Kommunen mit höheren Soziallasten aufgrund höherer SGB II-Bedarfsgemeinschaften werden finanziell gestärkt.

Der Soziallastenansatz wurde in dem finanzwissenschaftlichen Gutachten in einer Modellvariante entwickelt. Bei dieser Variante werden sowohl die Landkreise als auch die Kreisaufgabenbestandteile bei den kreisfreien Städten berücksichtigt. Im Ergebnis ergeben sich bei dieser Variante deutliche Vorteile gegenüber der anderen geprüften Variante. Dazu im Einzelnen:

Im Gutachten zum horizontalen Finanzausgleich kommen die Gutachter für die Kreisaufgaben der kreisfreien Städte und der Landkreise zu zwei alternativen Modellergebnissen. Einerseits gehört hierzu die bereits genannte Variante 1, welche die kreisfreien Städte mit einbezieht. Andererseits ist Variante 2.4 hervorzuheben, wobei ein Flächenansatz und ein Demografiefaktor für das FAG Sachsen-Anhalts abgeleitet werden kann, allerdings ausschließlich in der Teilschlüsselmasse der Landkreise.



Quelle: Lenk | Starke | Hesse: Gutachten zur Überprüfung des horizontalen Finanzausgleichs in Sachsen-Anhalt, Endfassung, Stand: Mai 2023, Abbildung 41, S. 112

Die beiden Alternativen schließen sich gegenseitig aus. Auf Basis der Modellergebnisse empfehlen die Gutachter, Nebenansätze in den Teilschlüsselmassen der Landkreise und der kreisfreien Städte für die Anzahl der Kinder im Alter von unter 6 Jahren sowie die Soziallasten im FAG Sachsen-Anhalts einzuführen.

Für die Richtungsentscheidung zugunsten der Umsetzung der Modellergebnisse zur Variante 1 sprechen folgende Argumente:

- Es werden die Kreisaufgaben der Landkreise und die anteiligen Kreisaufgaben der drei kreisfreien Städte einbezogen.
- Mit der Einführung eines Soziallastenansatzes würden nicht nur die direkten fiskalischen Wirkungen der Leistungen nach dem SGB II abgebildet werden können, die schon heute im Vorwegabzug eine Rolle spielen. Der Veredlungsfaktor würde zudem die Ausstrahlungswirkung des SGB II auf andere Sozialleistungsarten (v. a. SGB VIII und SGB XII) berücksichtigen können (vgl. dazu die empirische Überprüfung in Abschnitt 1.3.3 des Gutachtens).
- Der Faktor für die SGB II-Bedarfsgemeinschaften ist nicht strategiefähig, da er durch Bundesrecht geprägt ist.
- Mit den Soziallasten im Rahmen des SGB II werden zudem umfangreiche Kostendynamiken abgebildet, die trotz der starken Kofinanzierung durch den Bund bei den Kosten für die Unterkunft und Heizung existieren (vgl. Abschnitt 1.3.3 des Gutachtens).
- Der Soziallastenansatz bildet die aktuellen Herausforderungen im Zusammenhang mit stark gestiegenen Energiekosten sowie Geflüchteten ab.
- Die Subsidiarität des Systems wird gesteigert, da bei Einführung des Soziallastenansatzes die Besonderen Ergänzungszuweisungen für die Wahrnehmung von Aufgaben nach dem Zweiten Buch Sozialgesetzbuch nach § 7 FAG in die Teilschlüsselmassen der Landkreise und kreisfreien Städte überführt werden. Dies stellt einen Vorteil gegenüber der gegenwärtigen Systematik dar, da die Verteilung der nach Bundes- und Landesanteilen ver-

bleibenden Belastungen für die Landkreise und kreisfreien Städte umlagekraft- bzw. steuerkraftabhängig ausgestaltet wird.

- Mit der Überführung der Besonderen Ergänzungszuweisungen für die Wahrnehmung von Aufgaben nach dem Zweiten Buch Sozialgesetzbuch gemäß § 7 FAG in die beiden Teilschlüsselmassen wird die Schlüsselzuweisungsmasse deutlich erhöht.
- Überdies sind die zur Anwendung kommenden Nebenansätze indirekt auch für die kreisangehörigen Gemeinden relevant, da diese über die Kreisumlage einen nicht unerheblichen Teil der (Sozial-)Lasten der Landkreise kofinanzieren. Der Soziallastenansatz hätte hierbei den Vorteil, dass die Herausforderungen aus den Soziallasten anders auf die kreisangehörigen Gemeinden verteilt werden.
- Angesichts der intensiven Ausstrahlungswirkung der Leistungsberechtigung nach dem SGB II auf die Sozial- und Jugendhilfeleistungen dient die Zahl der SGB II-Bedarfsgemeinschaften als Proxyvariable um einen ganzen Strauß an direkten und indirekten Sozialbelastungen in den Landkreisen und kreisfreien Städten abzubilden (vgl. zur Begründung der Verwendung der SGB II-Bedarfsgemeinschaften auch Abschnitt 1.3.3 des Gutachtens).

Bei der Variante 2.4 werden ausschließlich die Landkreise in die empirischen Untersuchungen einbezogen. Zum Tragen käme hier einen Flächen- sowie einen Demografiefaktor in das FAG Sachsen-Anhalts zu integrieren. Beide Bedarfstatbestände sind speziell im Unterschied zu den Soziallasten im Zeitverlauf relativ konstant und verzeichnen damit kaum bzw. keine Dynamik. Somit würden mittels dieser beiden Sonderbedarfstatbestände persistente Mehrkosten im FAG Sachsen-Anhalts veredelt, welche die aktuellen Herausforderungen jedoch nur in sehr begrenztem Maße abbilden. Abgesehen davon ist die geringe Hebelwirkung des Flächenfaktors als deutlicher Nachteil zu interpretieren. Dies liegt am sehr niedrigen Regressionskoeffizienten, der angibt, dass die Dünnbesiedlung zwar durchaus Mehrkosten verursacht, diese jedoch insgesamt niedrig ausfallen. Gemäß den finanzwissenschaftlichen Grundsätzen kommunaler Finanzausgleichssysteme gilt die Regel, dass zusätzliche Nebenansätze nur dann gerechtfertigt sind, wenn sie eine umfangreiche Wirkung auf die Verteilung der Schlüsselzuweisungen mit sich bringen.

Darüber hinaus kann im Falle der Einführung eines Flächenfaktors (Siedlungsdichte) kein Soziallastenansatz im FAG integriert werden und generell keine Ableitung für die Kreisaufgabenanteile der kreisfreien Städte getroffen werden. So ergäbe sich eine Schieflage der Reformierung des horizontalen Finanzausgleichs, weil bei der Prüfung der Bedarfe der kreisangehörigen Gemeinden die kreisfreien Städte integriert wurden, bei der Prüfung der Bedarfe der Landkreise jedoch nicht.

Für den Sonderbedarfsbestand der Dünnbesiedlung (Flächenfaktor) erfüllen bereits die Besonderen Ergänzungszuweisungen nach den §§ 10 und 11 FAG (für die Wahrnehmung der Aufgaben der Schülerbeförderung und der Unterhaltung der Kreisstraßen) eine essenzielle Rolle, da beide durch die jeweiligen Verteilungsschlüssel auf die Dünnbesiedlung im ländli-

chen Raum abzielen. Sie erscheinen darüber hinaus als separate Zuweisungsart geeignet, dem hier skizzierten Dünnbesiedlungsfaktor Rechnung zu tragen. Der Bedarfstatbestand wird demnach bereits anerkannt und müsste nicht zusätzlich im Schlüsselzuweisungssystem berücksichtigt werden. Sollte der Sonderbedarf dennoch über die Schlüsselzuweisungen der Landkreise veredelt werden, müssten im Gegenzug die Besonderen Ergänzungszuweisungen für die Wahrnehmung der Aufgaben für die Schülerbeförderung und die Kreisstraßen gekürzt bzw. vollständig gestrichen werden, um eine Überkompensation des Bedarfstatbestands der Siedlungsdichte zu vermeiden.

Die Verteilungsschlüssel für die Besonderen Ergänzungszuweisungen nach § 10 Abs. 2 (50 Prozent Anteil an der Gesamtfläche und 50 Prozent Anteil an der Gesamtzahl der Schüler der allgemeinbildenden und beruflichen Schulen) und § 11 Abs. 2 FAG (Anteil an der Summe der von der zuständigen obersten Landesbehörde anerkannten Längen der Kreisstraßen) sind bereits gut zur Verteilung der damit bereitgestellten Finanzmittel geeignet, da sie anreizkompatibel ausgestaltet wurden.

Aus diesen Gründen folgt die Landesregierung der Empfehlung der Gutachter, die Einführung eines neuen Dünnbesiedlungsansatzes und der Beibehaltung eines Demografieansatzes für die Landkreise nicht vorzunehmen und stattdessen die Besonderen Ergänzungszuweisungen gemäß § 7 FAG in die Schlüsselzuweisungsmasse des § 12 FAG zu überführen.

Umsetzung des Gutachtens zum horizontalen Finanzausgleich: Neuregelung der Finanzausgleichsumlage (§ 12 FAG)

Zwar kann der **Städte- und Gemeindebund** die Intention zur Neugestaltung der bisherigen Finanzkraftumlage grundsätzlich nachvollziehen. Die deutliche Erhöhung des Aufkommens aus der neuen Finanzkraftumlage von rund 49 Mio. Euro gegenüber dem Aufkommen aus der Finanzkraftumlage von rund 31 Mio. Euro (Basis jeweils FAG 2022) lehnt der Städte- und Gemeindebund aber ausdrücklich ab. Vielmehr müsse durch konkrete Festlegungen der Stellschrauben Neutralbereich und Abschöpfungsquote erreicht werden, dass das bisherige Aufkommen nicht überschritten werde.

Die im Gesetzentwurf eins zu eins umgesetzten Gutachternvorschläge zur konkreten Ausgestaltung der Finanzausgleichsumlage basierten nicht auf statistischen Regressionsergebnissen, sondern auf qualitativen Abwägungen und Simulationsrechnungen. Damit verbunden sei ein deutlich höherer Gestaltungsspielraum des Landesgesetzgebers von den Gutachternvorschlägen normativ abzuweichen, vorausgesetzt eine hinreichend nachvollziehbare Begründung hierfür erfolge.

Der Städte- und Gemeindebund kritisiert die fehlende Bereitschaft des Landes, sich mit der Thematik einer grundsätzlichen Befreiungsmöglichkeit zur Zahlung der Finanzkraftumlage auseinanderzusetzen, obwohl u. a. die Rechtsprechung des VG Magdeburg aus 2018 die

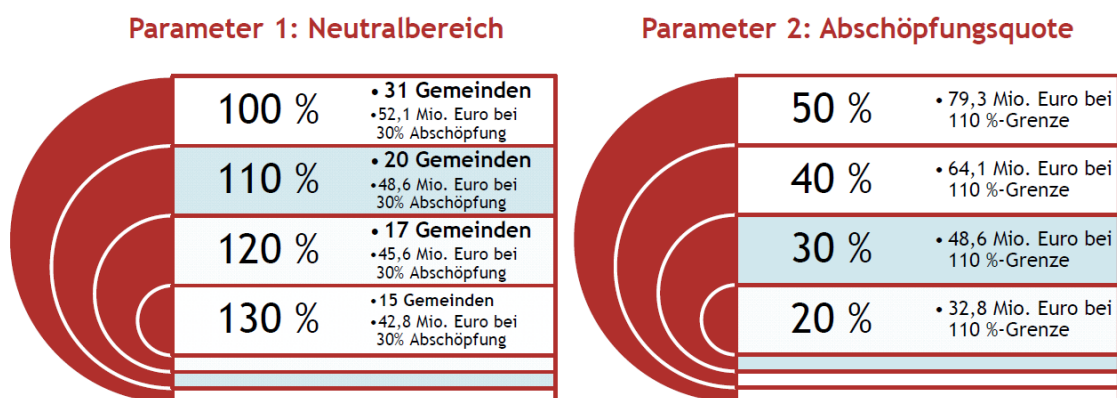
praktische Notwendigkeit einer solchen Regelung offenbare. Zur weiteren Begründung verweist auf seine Stellungnahmen im Gesetzgebungsverfahren zum FAG 2022/2023.

Alternativ solle die Landesregierung wenigstens eine Prüfung in Erwägung ziehen, ob der Ausgleichstock hier weiterhelfen könne. Gegebenenfalls müsse der Ausgleichstock mit Blick auf diese Fälle angepasst werden.

Stellungnahme der Landesregierung:

Die Forderungen des Städte- und Gemeindebundes werden abgelehnt. Im Rahmen des Gutachtens wurden die unterschiedlichen Ausgestaltungen vorgeschlagenen Finanzausgleichsumlage umfassend dargestellt.

Abbildung 49: Umfang der FAG-Umlage in Sachsen-Anhalt im Vergleich



Quelle: Eigene Darstellung, eigene Berechnungen. Daten: Ministerium der Finanzen des Landes Sachsen-Anhalt.

Quelle: Lenk | Starke | Hesse: Gutachten zur Überprüfung des horizontalen Finanzausgleichs in Sachsen-Anhalt, Endfassung, Stand: Mai 2023, Abbildung 49, Seite 128

Danach kamen die Gutachter zu dem Ergebnis, dass Neutralbereiche mit einer Höhe von mehr als 110 Prozent der Bedarfsmesszahl (BMZ) generell den Kreis der Zahler zu stark begrenzen würden.

Hinsichtlich der Abschöpfungsquote wird eine Quote von 30 Prozent der Differenz von Steuerkraftmesszahl (SKMZ) und 110 Prozent der Bedarfsmesszahl im Gutachten vorgeschlagen.

Es sollte eine nennenswerte Abschöpfung im Vergleich zur Ausgleichsquote erreicht werden, weshalb sie nicht zu niedrig angesetzt werden darf. Bei einer Abschöpfungsquote von mehr als 40 Prozent wird der Charakter der ergänzenden horizontalen Leistung jedoch zunehmend zu einem zweiten Finanzausgleich, da sich das Volumen der Abschöpfung auf mehr als 15 Prozent der Teilschlüsselmasse belaufen würde.

Aus gutachterlicher Sicht wird nach Abwägung der verschiedenen Parameter ein Neutralbereich bis zu 110 Prozent der BMZ bei einer Abschöpfungsquote i. H. v. 30 Prozent empfohlen. Auf Basis des FAG 2022 ergab sich nach einer Vergleichsberechnung mit 48,6 Mio. Euro ein Volumen der FAG-Umlage, das etwa 1,5-mal so hoch ausfallen würde wie das der Finanzkraftumlage (31,4 Mio. Euro). Die rein normative Empfehlung beruht dabei auf Grundlage des Erfahrungswissens der Gutachter, da es keinen finanzwissenschaftlichen Maßstab gibt, wonach die Höhe und folglich auch das Volumen einer FAG-Umlage als sachgerecht anzusehen ist.

Auch hat die vom Städte- und Gemeindebund vorgetragene Problematik der ungleichen Verteilung der gemeindlichen Gewerbesteuereinnahmen die Entscheidung der Landesregierung für die vollständige Umsetzung des Vorschlages der Gutachter mit beeinflusst. So lagen im Jahr 2022 nur bei 47 von 215 kreisangehörigen Gemeinden die Steuereinnahmen je Einwohner über dem Durchschnittswert von 993,81 Euro je Einwohner. Bei 11 von 215 kreisangehörigen Gemeinden lagen diese bei über 1987,62 Euro je Einwohner. Die Umsetzung des Gutachtervorschlags führt dazu, dass von den Gemeinden mit sehr hohen Steuereinnahmen je Einwohner Mittel abgeschöpft werden, die an die übrigen Gemeinden verteilt werden. Dies trägt dazu bei, der ungleichen Verteilung der gemeindlichen Gewerbesteuereinnahmen entgegenzuwirken.

Zur Forderung des Städte- und Gemeindebundes nach einer Befreiungsmöglichkeit für die Zahlung der Finanzausgleichsumlage hat sich die Landesregierung bereits eingehend im Rahmen des Gesetzgebungsverfahrens zum FAG 2022/2023 auseinandergesetzt. Auf die Stellungnahme der Landesregierung zu den gleichlautenden Forderungen des Städte- und Gemeindebundes im Gesetzentwurf zum FAG 2022/2023 wird verwiesen (Landtags-Drucksache 8/463 vom 08.12.2021).

Umsetzung des Gutachtens zum horizontalen Finanzausgleich: Bedarfsmesszahl (§ 13 FAG)

Der **Landkreistag** lehnt die beabsichtigte Einführung der Nebenansätze „U6“ und „SGB II“ ab. Wie bereits zur vorgesehenen Aufhebung des § 7 FAG ausgeführt, stellten die Empfehlungen des Gutachtens für die aktuell sehr schwierige Haushaltsituation der Landkreise keinen Lösungsansatz dar.

Der **Städte- und Gemeindebund** lehnt die Abschaffung der Einwohnerveredelung bei den Mitgliedsgemeinden von Verbandsgemeinden ab. Sie führe zu einer systematischen Schlechterstellung der Verbandsgemeinden gegenüber den Einheitsgemeinden. Im Übrigen äußert sich der Städte- und Gemeindebund nicht zu den in § 13 FAG neu geregelten Haupt- und Nebenansätzen (das sind die neuen Nebenansätze für Kinder, der neue Nebenansatz SGB II, die neue Hauptansatzstaffel und der neue Mittelzentrumszuschlag). Er bittet aber um eine Erläuterung, warum nun eine Anlage zur Festlegung der Mittelzentren vorgesehen ist.

Stellungnahme der Landesregierung:

Die Nebenansätze „U6“ und „SGB II“ bleiben bestehen.

Zur Begründung wird auf die detaillierte Stellungnahme der Landesregierung zu „Umsetzung des Gutachtens zum horizontalen Finanzausgleich: Besondere Ergänzungszuweisungen für die Wahrnehmung von Aufgaben nach dem SGB II (§ 7 FAG)“ verwiesen.

Die Forderung des Städte- und Gemeindebundes, die Einwohnerveredelung der Mitgliedsgemeinden von Verbandsgemeinden beizubehalten, wird abgelehnt.

Mit dem FAG 2010 wurde die Einwohnerveredelung für die Mitgliedsgemeinden von Verbandsgemeinden im Landtagsverfahren eingeführt. Danach war es der politische Wille, dass die Verbandsgemeinden den Einheitsgemeinden gleichgestellt werden. Eine gutachterliche Prüfung der Vergleichbarkeit von Einheitsgemeinden und Verbandsgemeinden wurde zum damaligen Zeitpunkt nicht vorgenommen.

Mit dem Gutachten zum horizontalen Finanzausgleich wurde erstmals seit Einführung der kommunalen Organisationsform „Verbandsgemeinde“ im Rahmen der Gebietsreform eine finanzwissenschaftliche Prüfung der Finanzbedarfe der Verbandsgemeinden und ihrer Mitgliedsgemeinden vorgenommen. Dabei wurde geprüft, ob eine Veredelung der verbandsangehörigen Gemeinden im Schlüsselzuweisungssystem, wie sie derzeit im Finanzausgleichsgesetz vorgenommen wird, sachgerecht ist.

Zur Beantwortung dieser Frage wurde von den Gutachtern zwischen den verbandsangehörigen Gemeinden und Einheitsgemeinden ein Vergleich vorgenommen, da nur diese beiden Kommunaltypen Bezahler von Schlüsselzuweisungen sind. Die Gutachter kamen nach umfangreichen Prüfungen zu dem Ergebnis, dass die Regressionsanalysen sogar Minderbedarfe (negatives Vorzeichen) bei den verbandsangehörigen Mitgliedsgemeinden anzeigen (statistisch hoch signifikant). Diese Ergebnisse wurden von ihnen mit Blick auf die Veredelung der verbandsangehörigen Gemeinden so interpretiert, dass diese abgeschafft werden sollte.

Die Regression wurde von den Gutachtern auch für die Einheitsgemeinden und Verbandsgemeinden insgesamt (Verbandsgemeinden und verbandsangehörige Gemeinden) durchgeführt. Dabei ergaben sich die analogen Ergebnisse: Es sind Minderbedarfe in den Verbandsgemeinden nachweisbar, in diesem Fall wurde aber keine klare statistische Signifikanz festgestellt. Die Regression wurde im Gutachten nicht dokumentiert, da es sich nach Ansicht der Gutachter nicht um einen sachgerechten Ansatz handelt.

Diese Regressionsergebnisse beinhalten keinen Spielraum, die Veredelung der Mitgliedsgemeinden von Verbandsgemeinden zu erhalten. Sie sprechen vielmehr allesamt für die Aufhebung der Einwohnerveredelung in den verbandsangehörigen Gemeinden. Würde statt-

dessen an der Veredelung festgehalten, würden Schlüsselzuweisungen nach einem Muster verteilt, das nicht den relativen, in Zuschussbeträgen dargestellten, Bedarfsgewichten entspricht.

Die vom Städte- und Gemeindebund erbetene Erläuterung zur Festlegung der Mittelzentren in der Anlage zum Gesetzentwurf wurde in die Gesetzesbegründung eingefügt.

Umsetzung des Gutachtens zum horizontalen Finanzausgleich: Einwohnerzahl und Gebiet (§ 25 FAG)

Der **Landkreistag** lehnt die Streichung des Demografiefaktors ab. Zwar möge der Gutachter anhand seiner Regressionsergebnisse keine statistisch signifikanten Auswirkungen festgestellt haben. Gleichwohl bleibe es aus politischen Gründen richtig, den Einwohnerrückgang mit dem Demografiefaktor abzufedern.

Stellungnahme der Landesregierung:

Die Forderung des Landkreistages wird abgelehnt.

Zur Begründung wird auf die detaillierte Stellungnahme der Landesregierung zu „Umsetzung des Gutachtens zum horizontalen Finanzausgleich: Besondere Ergänzungszuweisungen für die Wahrnehmung von Aufgaben nach dem SGB II (§ 7 FAG)“ verwiesen.

Übergangsregelungen

Der **Städte- und Gemeindebund** bittet darum, im Hinblick auf einzelgemeindliche starke Verwerfungen adäquate Übergangsregelungen zu prüfen. Diese sollten zumindest einen einmaligen anteiligen finanziellen Ausgleich der mit dem Gesetz verbundenen Einnahmeverluste durch zusätzliche Landesmittel gewährleisten.

Stellungnahme der Landesregierung:

Die Forderung des Städte- und Gemeindebundes wird abgelehnt, soweit sie sich auf eine gesetzliche Übergangsregelung beziehen sollte. Zum jetzigen Zeitpunkt ist mangels Vorliegen der (vorläufigen) Bemessungsgrundlagen für das FAG 2024 noch nicht absehbar, welche Einnahmeverluste bei welchen Kommunen entstehen. Die Landesregierung beabsichtigt aber, Einnahmeverluste über den Ausgleichsstock anteilig und zeitlich befristet abzufedern. Insofern wird der Forderung des Städte- und Gemeindebundes nachgekommen werden.

Entwurf

Fünftes Gesetz zur Änderung des Finanzausgleichsgesetzes.**§ 1**

Das Finanzausgleichsgesetz in der Fassung der Bekanntmachung vom 28. März 2017 (GVBl. LSA S. 60), zuletzt geändert durch Artikel 4 des Gesetzes vom 3. April 2023 (GVBl. LSA S. 201, 204), wird wie folgt geändert:

1. Die Inhaltsübersicht wird wie folgt geändert:

a) Die Angabe zu § 7 erhält folgende Fassung:

„§ 7 (aufgehoben)“.

b) Nach der Angabe zu § 16 wird folgende Angabe eingefügt:

„§ 16a Zuweisungen für Investitionen an Kreisstraßen“.

2. § 2 wird wie folgt geändert:

a) Absatz 1 erhält folgende Fassung:

„(1) Die Finanzausgleichsmasse beträgt abweichend von § 1 Abs. 2 Satz 2 für die Haushaltsjahre 2024 bis 2026 jeweils 2 095 404 700 Euro.“

b) Absatz 2 erhält die folgende Fassung:

„(2) Der Betrag nach Absatz 1 für die Haushaltsjahre 2025 und 2026 wird

1. unter Zugrundelegung der Frühjahrssteuerschätzung 2024 des Arbeitskreises Steuerschätzung und der darauf basierenden Regionalisierung und
2. aufgrund der Prognose für die Entwicklung des Deflators des privaten Konsums für die Haushaltsjahre 2025 und 2026 in der Frühjahrsprojektion 2024 der Bundesregierung

überprüft. Der Betrag nach Absatz 1 wird für die Haushaltsjahre 2025 und 2026 erhöht, wenn die Überprüfung nach Satz 1 einen höheren Betrag ergibt. Der Betrag nach Absatz 1 wird für die Haushaltsjahre 2025 und 2026 verringert, wenn die Überprüfung nach Satz 1 einen niedrigeren Betrag ergibt.“

- c) In Absatz 3 Satz 1 wird die Angabe „2023“ durch die Angabe „2026“ ersetzt.
3. § 3 wird wie folgt geändert:
- a) Nummer 2 Buchstabe a erhält folgende Fassung:
- „a) von besonderen Ergänzungszuweisungen gemäß den §§ 9 bis 11 und“
- b) Nummer 4 erhält die folgende Fassung:
- „4. Zuweisungen für Investitionen an Kreisstraßen gemäß § 16a,“
- c) Die bisherige Nummer 4 wird Nummer 5.
4. § 4 Abs. 1 erhält folgende Fassung:
- „(1) Für die Wahrnehmung der Aufgaben des übertragenen Wirkungskreises wird für die Haushaltsjahre 2024 bis 2026 jeweils eine Auftragskostenpauschale in folgender Höhe gezahlt:
- | | |
|--|--------------------|
| 1. kreisfreie Städte | 175 694 800 Euro, |
| 2. Landkreise | 280 407 600 Euro, |
| 3. Verbandsgemeinden und Einheitsgemeinden | 153 694 200 Euro.“ |
5. § 7 wird aufgehoben.
6. § 9 Abs. 1 erhält folgende Fassung:
- „(1) Zur Milderung der Belastungen für die Wahrnehmung von Aufgaben nach dem Achten Buch Sozialgesetzbuch erhalten die Landkreise eine besondere Ergänzungszuweisung für die Haushaltsjahre 2024 bis 2026 in Höhe von jeweils 87 068 900 Euro und die kreisfreien Städte in Höhe von jeweils 46 710 700 Euro.“
7. § 10 Abs. 1 erhält folgende Fassung:
- „(1) Zur Milderung der Belastungen für die Wahrnehmung der Aufgabe der Schülerbeförderung erhalten die Landkreise eine besondere Ergänzungszuweisung für die Haushaltsjahre 2024 bis 2026 in Höhe von jeweils 23 858 000 Euro und die kreisfreien Städte in Höhe von jeweils 3 981 000 Euro.“

8. § 11 Abs. 1 erhält folgende Fassung:

„(1) Zur Milderung der Belastungen für die Wahrnehmung der Aufgabe der Unterhaltung der Kreisstraßen erhalten die Landkreise eine besondere Ergänzungszuweisung für die Haushaltsjahre 2024 bis 2026 in Höhe von jeweils 31 939 100 Euro und die kreisfreien Städte in Höhe von jeweils 604 600 Euro.“

9. § 12 erhält folgende Fassung:

**„§ 12
Schlüsselzuweisungen**

(1) Für die Erledigung der Aufgaben des eigenen Wirkungskreises werden für die Haushaltsjahre 2024 bis 2026 jeweils Schlüsselzuweisungen in folgender Höhe gezahlt:

1. kreisfreien Städte	368 349 700 Euro,
2. Landkreise	279 364 300 Euro,
3. kreisangehörige Gemeinden	423 731 800 Euro.

(2) Bleibt die Steuerkraftmesszahl einer kreisfreien Stadt hinter der Bedarfsmesszahl zurück, wird der Unterschiedsbetrag zu 70 v. H. ausgeglichen.

(3) Bleibt die Umlagekraftmesszahl eines Landkreises hinter der Bedarfsmesszahl zurück, wird der Unterschiedsbetrag zu 90 v. H. ausgeglichen.

(4) Für die kreisangehörigen Gemeinden gilt:

1. Übersteigt die Steuerkraftmesszahl einer kreisangehörigen Gemeinde die Bedarfsmesszahl um mehr als 10 v. H., wird eine Finanzausgleichsumlage von 30 v. H. des Unterschiedsbetrages erhoben. Die Finanzausgleichsumlage wird der Teilschlüsselmasse der kreisangehörigen Gemeinden nach Absatz 1 Nr. 3 hinzugefügt.
2. Bleibt die Steuerkraftmesszahl einer kreisangehörigen Gemeinde hinter der Bedarfsmesszahl zurück, wird der Unterschiedsbetrag zu 80 v. H. ausgeglichen.
3. Erreicht eine kreisangehörige Gemeinde bei der Finanzkraft je Einwohner nicht 85 v. H. der durchschnittlichen Finanzkraft aller kreisangehörigen Gemeinden je Einwohner, so wird der Unterschiedsbetrag zu 90 v. H. zusätzlich ausgeglichen (Mindestfinanzausstattung). Die Finanzierung erfolgt aus der Teilschlüsselmasse der kreisangehörigen Gemeinden nach Absatz 1 Nr. 3.

Die Finanzausgleichsumlage nach Nummer 1 wird als negative Schlüsselzuweisung festgesetzt. Der Zahlbetrag ist von der kreisangehörigen Gemeinde in gleich großen Teilbeträgen zu den Terminen nach Absatz 6 an das Land abzuführen. Die Summe aus den Ziffern 2 und 3 wird als Schlüsselzuweisung festgesetzt und an die kreisangehörige Gemeinde ausgezahlt. Die auf dieser Grundlage ergehenden Verwaltungsakte sind sofort vollziehbar.

(5) Die Finanzkraft einer Gemeinde nach Absatz 4 Nr. 3 ergibt sich aus der Summe der Schlüsselzuweisung nach Absatz 4 Nr. 1 und der Steuerkraftmesszahl abzüglich der Finanzausgleichsumlage nach Absatz 4 Nr. 2. Die durchschnittliche Finanzkraft aller Gemeinden je Einwohner wird ermittelt, indem die Summe der Schlüsselzuweisungen und der Steuerkraftmesszahlen abzüglich der Finanzausgleichsumlage aller Gemeinden durch die Einwohnerzahl aller Gemeinden geteilt wird.

(6) Die Auszahlung erfolgt in Raten zum 20. Januar und zum 10. der Monate Februar, April, Juni, August, Oktober und Dezember eines jeden Jahres.“

10. § 13 erhält folgende Fassung:

**„§ 13
Bedarfsmesszahl**

(1) Die Bedarfsmesszahl ergibt sich aus dem Produkt des Gesamtansatzes nach Absatz 2 und dem Grundbetrag nach Absatz 3.

(2) Der Gesamtansatz wird wie folgt gebildet:

1. Bei den kreisfreien Städten entspricht der Hauptansatz der Einwohnerzahl. Es gelten folgende Nebenansätze:
 - a. Der Nebenansatz U6 wird aus der jeweiligen Anzahl der Einwohner bis unter 6 Jahre gebildet, multipliziert mit dem Faktor 6,90.
 - b. Der Nebenansatz U10 wird aus dem jeweiligen Ansatz der Einwohner von 6 bis unter 10 Jahren gebildet, multipliziert mit dem Faktor 6,07.
 - c. Der Nebenansatz SGB II wird aus der jeweiligen Anzahl der Bedarfsgemeinschaften im Zweiten Buch Sozialgesetzbuch gebildet, multipliziert mit dem Faktor 4,25. Die Anzahl der Bedarfsgemeinschaften wird aus der durchschnittlichen Anzahl von Bedarfsgemeinschaften, die Grundsicherung für Arbeitsuchende nach dem Zweiten Buch Sozialgesetzbuch im vorvergangenen Jahr erhielten, gebildet.

Die Summe der Ansätze bildet den Gesamtansatz.

2. Bei den Landkreisen entspricht der Hauptansatz der Einwohnerzahl. Es gelten folgende Nebenansätze:
 - a. Der Nebenansatz U6 wird aus der jeweiligen Anzahl der Einwohner bis unter 6 Jahre gebildet, multipliziert mit dem Faktor 13,39.
 - b. Der Nebenansatz SGB II wird aus der jeweiligen Anzahl der Bedarfsgemeinschaften im Zweiten Buch Sozialgesetzbuch gebildet, multipliziert mit dem Faktor 8,23. Die Anzahl der Bedarfsgemeinschaften wird aus der durchschnittlichen Anzahl von Bedarfsgemeinschaften, die Grundsicherung für Arbeitsuchende nach dem Zweiten Buch Sozialgesetzbuch im vorvergangenen Jahr erhielten, gebildet.

Die Summe der Ansätze bildet den Gesamtansatz.

3. Bei den kreisangehörigen Gemeinden wird als Hauptansatz der Wert bezeichnet, der sich aus dem Produkt der Einwohnerzahl einer Gemeinde und der Hauptansatzstaffel einschließlich des Zentralitätszuschlages nach Satz 4 ergibt. Die Hauptansatzstaffel beträgt bei Gemeinden:
 - a. bis 5 000 Einwohner 100,00 v. H.,
 - b. mit 5 000 bis 20 000 Einwohner 100,00 bis 108,14 v. H. und
 - c. mit 20 000 bis 50 000 Einwohner 108,14 bis 113,51 v. H.

Liegt die Einwohnerzahl zwischen zwei Stufen, so wird der Hauptansatz (Gewichtungsfaktor) durch lineare Interpolation ermittelt. Zwischenwerte werden bis zur zweiten Stelle nach dem Komma gerundet. Gemeinden mit der Funktion eines Mittelzentrums gemäß der Anlage erhalten einen Zentralitätszuschlag von 36,78 v. H. Der Nebenansatz U10 wird aus dem jeweiligen Ansatz der Einwohner von 6 bis unter 10 Jahren gebildet, multipliziert mit dem Faktor 12,53. Die Summe der Ansätze bildet den Gesamtansatz.

(3) Der Grundbetrag ist ein durch rechnerische Näherung bestimmter Wert, der so festgesetzt wird, dass die gemäß § 12 jeweils zur Verfügung stehende Finanzmasse soweit wie rechnerisch möglich aufgebraucht wird. Er wird auf fünf Stellen hinter dem Komma festgesetzt.“

11. § 16 wird wie folgt geändert:

a) Absatz 1 erhält folgende Fassung:

„(1) Die Gemeinden und Landkreise erhalten investive Zuweisungen zur Verbesserung der kommunalen Infrastruktur für die Haushaltsjahre 2024 bis 2026 in Höhe von insgesamt jeweils 150 000 000 Euro.“

b) In Absatz 3 wird die Angabe „Haushaltsjahre 2022 und 2023“ durch die Angabe „Haushaltsjahre 2024 bis 2026“ ersetzt

12. Nach § 16 wird folgender § 16a eingefügt:

„16a

Zuweisungen für Investitionen an Kreisstraßen

(1) Für Investitionen an Kreisstraßen einschließlich der Nebenanlagen bei geteilter Straßenbaulast erhalten die Landkreise investive Zuweisungen für die Haushaltsjahre 2024 bis 2026 in Höhe von jeweils 29 442 671 Euro und die kreisfreien Städte in Höhe von jeweils 557 329 Euro.

(2) § 11 Abs. 2 Satz 1 gilt entsprechend. Die Auszahlung erfolgt als Einmalzahlung zum 10. August eines jeden Jahres.“

13. § 17 Abs. 1 Satz 1 erhält folgende Fassung:

„Für den Ausgleichsstock werden für die Haushaltsjahre 2024 bis 2026 Mittel in Höhe von jeweils 40 000 000 Euro bereitgestellt.“

14. § 25 wird wie folgt geändert:

a) Absatz 1 wird wie folgt geändert:

aa) Satz 3 wird gestrichen.

bb) Der bisherige Satz 4 wird Satz 3.

cc) Der bisherige Satz 5 wird Satz 4.

15. Nach § 29 wird folgende Anlage angefügt:

„Anlage zu § 13 Abs. 2 Nr. 3 Satz 5

Mittelzentren:

- Aschersleben, Stadt
- Bernburg (Saale), Stadt
- Bitterfeld-Wolfen, Stadt
- Burg, Stadt
- Eisleben, Lutherstadt
- Halberstadt, Stadt
- Haldensleben, Stadt
- Köthen (Anhalt), Stadt
- Merseburg, Stadt
- Naumburg (Saale), Stadt
- Oschersleben (Bode), Stadt
- Quedlinburg, Welterbestadt
- Salzwedel, Hansestadt
- Sangerhausen, Stadt
- Schönebeck (Elbe), Stadt
- Staßfurt, Stadt
- Stendal, Hansestadt
- Weißenfels, Stadt
- Wernigerode, Stadt
- Wittenberg, Lutherstadt
- Zeitz, Stadt
- Zerbst/Anhalt, Stadt“

§ 2

Das für den kommunalen Finanzausgleich zuständige Ministerium wird ermächtigt, den Wortlaut des Finanzausgleichsgesetzes in der vom Inkrafttreten dieses Gesetzes an geltenden Fassung im Gesetz- und Verordnungsblatt für das Land Sachsen-Anhalt bekannt zu machen.

§ 3

Dieses Gesetz tritt am 1. Januar 2024 in Kraft.

Begründung

A. Allgemeiner Teil

I. Einleitung

Mit diesem Gesetzentwurf erfolgt eine Neuberechnung der Finanzausgleichsmasse und ihrer Teilmassen für die Jahre 2024 bis 2026 auf der Grundlage aktueller statistischer Daten (vertikaler Finanzausgleich). Dabei sind auch die Ergebnisse der Überprüfung der bilanziellen Nettoabschreibungen mitberücksichtigt worden. Weiterhin werden die Ergebnisse des finanzwissenschaftlichen Gutachtens zur Anpassung der Kriterien zur Verteilung der Schlüsselzuweisungen umgesetzt, um den kommunalen Finanzausgleich bedarfsgerechter und aufgabenangemessener zu gestalten (horizontaler Finanzausgleich).

II. Grundlagen des kommunalen Finanzausgleichs

Gemäß Artikel 88 Abs. 1 Verf LSA sorgt das Land dafür, dass die Kommunen über Finanzmittel verfügen, die zur angemessenen Erfüllung ihrer Aufgaben erforderlich sind. Des Weiteren schreibt Artikel 88 Abs. 2 Verf LSA vor, dass die unterschiedliche Finanzkraft der Kommunen angemessen auszugleichen ist.

Um diesem Anspruch gerecht zu werden, wird die Finanzausgleichsmasse seit dem Finanzausgleichsgesetz für die Jahre 2010/2011 bedarfsorientiert und unabhängig von den eigenen Einnahmen des Landes berechnet. Dabei wird der Finanzbedarf für jede kommunale Gruppe auf der Grundlage aktueller Finanzstatistiken rechnerisch ermittelt und anhand von verschiedenen Parametern fortgeschrieben. Von dem so festgestellten Bedarf werden die Steuereinnahmen der Gemeinden und die Zahlungen des Landes außerhalb des kommunalen Finanzausgleichs (sonstiger Nettotransfer) abgezogen. Der ungedeckte Differenzbetrag wird vom Land über den kommunalen Finanzausgleich ersetzt.

In seinem Urteil vom 9. Oktober 2012 (LVG 57/10) hat das Landesverfassungsgericht Sachsen-Anhalt die im Finanzausgleichsgesetz für die Jahre 2010/2011 bei der Ermittlung der Finanzausgleichsmasse zugrunde gelegte Methodik (mit Ausnahme der Berücksichtigung der Remanenzkosten) gebilligt und die landesverfassungsrechtliche Verpflichtung eines aufgabenbezogenen Finanzausgleichs näher präzisiert (vgl. Seiten 14ff. des Urteils). Seitdem hat sich das Landesverfassungsgericht Sachsen-Anhalt nicht mehr zum vertikalen Finanzausgleich geäußert. Die Rechtsprechung des Landesverfassungsgerichts Sachsen-Anhalt wird aber durch die Rechtsprechung anderer Landesverfassungsgerichte im Wesentlichen bestätigt (zuletzt VerfGH Rheinland-Pfalz, Urteil vom 16. Dezember 2020 – VGH N 12/19, 13/19, 14/19 –).

Im Jahr 2012 ist eine gutachterliche Untersuchung des kommunalen Finanzausgleichs erfolgt (Ingolf Deubel, Der kommunale Finanzausgleich in Sachsen-Anhalt - Bestandsaufnahmen und Perspektiven bis zum Jahr 2020). Die Empfehlungen des Gutachters betrafen sowohl eine Modifizierung des bisherigen Berechnungsverfahrens zur Ermittlung der Finanzausgleichsmasse (vertikaler Finanzausgleich), als auch Modifizierungen bei den Kriterien zur Verteilung der Schlüsselzuweisungen (horizontaler Finanzausgleich). Mit dem Finanzausgleichsgesetz für die Jahre 2013/2014 sind die Empfehlungen des Gutachters weitgehend umgesetzt worden.

Die Kriterien zur Verteilung der Schlüsselzuweisungen, durch die die unterschiedliche Steuerkraft der Kommunen angemessen ausgeglichen werden soll, sind im Wesentlichen in den Jahren 2013 bis 2023 unverändert geblieben. Insbesondere bei der Bedarfsmesszahl, mit der bei der Verteilung der Schlüsselzuweisungen der durchschnittliche Finanzbedarf einer Gemeinde oder eines Landkreises bestimmt wird, hat es keine Veränderungen gegeben. Bei den kreisangehörigen Gemeinden umfasst die Bedarfsmesszahl die Hauptansatzstaffel (gültig seit 2005), den Mittelzentrumszuschlag und den U6-Faktor für Kinder unter sechs Jahre (jeweils gültig seit 2013).

Der vertikale Finanzausgleich wurde in den Folgejahren weiterentwickelt. Das Finanzausgleichsgesetz für die Jahre 2017 bis 2021 war ein „Festbetrags-FAG“, mit dem die Finanzausgleichsmasse von 1.628.000.000 Euro für fünf Jahre festgeschrieben war. Mit dem Finanzausgleichsgesetz für die Jahre 2022/2023 hat sich die Finanzausgleichsmasse um 107.000.000 Euro auf 1.735.000.000 Euro erhöht. Im Ergebnis einer Revision gemäß § 2 Abs. 2 FAG hat sich die Finanzausgleichsmasse für das Jahr 2023 um weitere 110.825.100 Euro auf 1.845.825.100 Euro erhöht.



Abbildung 1

Der einer angemessenen Finanzausstattung zugrundeliegende kommunale Finanzbedarf wird durch eine Vielzahl von Faktoren beeinflusst, die ständigen Änderungen unterworfen sind. So können sich die Aufgaben, die Aufgabenverteilung zwischen kommunaler Ebene und Landesebene sowie die für die Aufgabenerfüllung anfallenden Auszahlungen verändern. Um dies angemessen zu berücksichtigen, ist der Bedarf regelmäßig zu überprüfen und an die geänderten statistischen Datengrundlagen anzupassen.

Um diese Überprüfungspflicht zu unterstreichen, hat der Gesetzgeber eine Revisionsklausel in das Finanzausgleichsgesetz aufgenommen. Gemäß § 2 Abs. 3 Satz 1 FAG ist für die auf das Haushaltsjahr 2023 folgenden Haushaltsjahre die angemessene kommunale Finanzausstattung zur Erfüllung der Aufgaben der Gemeinden, Verbandsgemeinden und Landkreise rechtzeitig zu ermitteln und anzupassen.

Eine solche Überprüfungspflicht folgt auch aus der ständigen Rechtsprechung der Landesverfassungsgerichte. Zuletzt hat der Verfassungsgerichtshof Rheinland-Pfalz in seinem Urteil vom 16. Dezember 2020 ausgeführt, dass der Gesetzgeber den Finanzbedarf der Kommunen nicht nur realitätsgerecht zu ermitteln habe. Er unterliege im Hinblick auf einmal getroffene Entscheidungen auch einer Beobachtungs- und gegebenenfalls Nachbesserungspflicht, in deren Rahmen er die maßgeblichen Parameter auf ihre Sachgerechtigkeit zu überprüfen und unter Umständen anzupassen habe. Nicht ausreichend sei demgegenüber eine dauerhafte Fortschreibung der erstmalig erhobenen Daten zum kommunalen Finanzbedarf, denn die

Ermittlung des kommunalen Finanzbedarfs sei kein einmaliger Akt. In welchen Abständen eine solche Überprüfung zu erfolgen habe, lasse sich der Verfassung nicht entnehmen. Denkbar wäre eine Dreijahresfrist, sofern sich nicht bereits zuvor ein konkreter Anlass ergebe (VerfGH Rheinland-Pfalz, Urteil vom 16. Dezember 2020 – VGH N 12/19, 13/19, 14/19).

III. Gutachten zur Überprüfung des horizontalen Finanzausgleichs

Um den verfassungsrechtlichen Anforderungen auch im Hinblick auf einen angemessenen Finanzkraftausgleich gerecht zu werden, wurde im April 2022 ein Gutachten zur Überprüfung des horizontalen Finanzausgleichs in Auftrag gegeben. Der Gutachterauftrag wurde an Herrn Prof. Dr. Thomas Lenk und seine Mitarbeiter Herrn Dr. Mario Hesse sowie Herrn Dr. Tim Starke vergeben. Gemäß der Leistungsbeschreibung führte das Gutachterteam zwischen April 2022 und Februar 2023 eine umfangreiche Überprüfung der Kriterien zur Verteilung der Schlüsselzuweisungen durch.

Die finanzwissenschaftlichen Analysen und Empfehlungen orientierten sich dabei unter anderem an den folgenden Leitfragen:

- Überprüfung der Hauptansatzstaffel nach § 13 Abs. 2 Ziffer 2 Satz 2 FAG einschließlich einer empirischen Prüfung zusammen mit Sonderbedarfstatbeständen in allen Teilschlüsselmassen,
- Prüfung der Mehrbedarfe von Zentralen Orten (Grundzentren und Mittelzentren in der Teilschlüsselmasse der kreisangehörigen Gemeinden, Oberzentren in der Teilschlüsselmasse der kreisfreien Städte),
- Prüfung des Status der Verbandsgemeinden und ihrer Mitgliedsgemeinden,
- Prüfung von Sonderbedarfen im Zusammenhang mit der Einwohner- bzw. Siedlungsdichte (Dünnbesiedlungs- und Ballungskosten),
- Prüfung der Sonderbedarfe aufgrund der demografischen Entwicklung und Altersstruktur (u. a. Prüfung des Nebenansatzes für Kinder bis 6 Jahren sowie weiterer Nebensätze, z. B. Finanzbedarfe durch hohe Anteile der 6- bis unter 10-Jährigen infolge der allgemeinbildenden Schulen),
- Prüfung der Mehrbedarfe touristischer Orte und UNESCO-Welterbestätten sowie
- Prüfung der sozialen Belastungen im Zusammenhang mit den SGB II Bedarfsgemeinschaften in der Teilschlüsselmasse der Landkreise und der kreisfreien Städte sowie Analyse der Wechselwirkungen mit den besonderen Ergänzungszuweisungen für die Wahrnehmung von Aufgaben nach dem SGB II gemäß § 7 FAG.

Darüber hinaus wurde die Höhe der in § 14 Abs. 3 Ziffer 4 FAG definierten festen Nivellierungshebesätze für die Grundsteuern A und B sowie die Gewerbesteuer empirisch überprüft. Die Gutachter haben des Weiteren die Finanzkraftumlage nach § 12 Abs. 4 FAG näher untersucht und gemäß der Leistungsbeschreibung geprüft, welche Verfahren sich ggf. quali-

tativ besser eignen, um die Situation abundanter Gemeinden auf der einen und der besonders finanzschwachen Gemeinden auf der anderen Seite im sachsen-anhaltischen FAG anzuerkennen.

Die Überprüfung des horizontalen Finanzausgleichs in Sachsen-Anhalt teilte sich in mehrere Prüfschritte:

- Erstens wurde die kommunale Finanzlage Sachsen-Anhalts eingehend analysiert und bewertet (vgl. Abschnitt 1 des Gutachtens).
- Zweitens wurden die Berechnung der Steuerkraftmesszahl sowie die Bestimmung der Bedarfsmesszahlen in den drei Teilschlüsselmassen empirisch untersucht. Letzteres stellt den Kernpunkt des Gutachtens dar (vgl. Abschnitt 2 des Gutachtens).
- Drittens wurden der Ausgleichsgrad sowie die Finanzkraftumlage untersucht und hinsichtlich möglicher Reformvorschläge überprüft (vgl. Abschnitt 3 des Gutachtens).

Das Gutachten wurde am 12. April 2023 auf der Internetseite des Ministeriums für Finanzen veröffentlicht. Die gutachterlichen Empfehlungen basieren einerseits auf quantitativen empirischen Untersuchungen (Bestimmung von Steuerkraftmesszahl und Bedarfsmesszahl) und andererseits auf qualitativen Ansätzen (Finanzkraftumlage, FAG-Umlage, Mindestfinanzausstattung und Ausgleichsquote). In Bezug auf die Steuerkraftmesszahl haben die Analysen der Mehreinnahmepotenziale bei den Realsteuern gezeigt, dass keine Erhöhung der in § 14 Abs. 3 Ziffer 4 FAG gesetzlich vorgegebenen Nivellierungshebesätze erforderlich ist (vgl. Abschnitte 1.7 und 2.2.1 des Gutachtens). Hinsichtlich der Bestimmung der Bedarfsmesszahlen muss zwischen den drei Teilschlüsselmassen unterschieden werden.

Die Resultate der Regressionsanalyse für die **kreisangehörigen Gemeinden und die Gemeindeaufgabenanteile der kreisfreien Städte** haben folgendes ergeben (vgl. Abschnitt 2.4.5 des Gutachtens):

- Der Demografiefaktor gemäß § 25 FAG sollte in allen Teilschlüsselmassen gestrichen werden. Die im FAG zu nutzenden Einwohnerzahlen der Kommunen sollten demnach dem Ist-Stand des jeweiligen vorvergangenen Jahres entsprechen.
- Die Hauptansatzstaffel bei den kreisangehörigen Gemeinden nach § 13 Abs. 2 Ziffer 2 Satz 2 FAG sollte künftig flacher verlaufen. In diesem Zusammenhang wird zudem eine neue Untergrenze i. H. v. 5.000 Einwohnern vorgeschlagen. Die Veredelung der Einwohnerzahlen wird folglich nur noch für die Einheitsgemeinden realisiert. Als Zwischengrenze sollte die Einwohnerzahl von 20.000 im FAG festgelegt werden, da es sich dabei näherungsweise um die Grenze zwischen Grund- und Mittelzentren handelt. Als eine neue

Obergrenze für die Hauptansatzstaffel werden 50.000 Einwohner empfohlen, da keine kreisangehörige Gemeinde derzeit über mehr als 45.425 Einwohner verfügt (Lutherstadt Wittenberg).

- Die empirischen Analysen ergaben weiterhin, dass die verbandsangehörigen Gemeinden nicht mehr mit dem Veredlungsfaktor für die Gesamteinwohnerzahl der Verbands-gemeinde in der Hauptansatzstaffel veredelt werden sollten (siehe § 13 Abs. 2 Ziffer 2 Satz 4 FAG), sondern lediglich mit ihrer eigenen Ist-Einwohnerzahl.
- Die Hauptansatzstaffel wird gemäß § 13 Abs. 2 Ziffer 2 Satz 5 FAG durch den Zentralitätszuschlag für die Mittelzentren ergänzt, der in den empirischen Untersuchungen empirisch bestätigt wurde. Der bislang gewährte Zuschlag zur Einwohnerzahl i. H. v. 20 Prozentpunkten zum Hauptansatz sollte gemäß der Regressionsanalyse auf 36,78 Prozentpunkte erhöht werden.
- Die regressionsanalytischen Berechnungen zeigten des Weiteren, dass der Nebenansatz für die Kinder im Alter von unter 6 Jahren (siehe § 13 Abs. 2 Ziffer 2 Satz 6 FAG sowie § 13 Abs. 1 Satz 2 FAG) gestrichen und durch einen Nebenansatz für Kinder zwischen 6 und unter 10 Jahren ersetzt werden sollte. Der Veredlungsfaktor beläuft sich für die kreisangehörigen Gemeinden auf 12,53 und für die kreisfreien Städte auf 6,07.

Für die **Landkreise und die Kreisaufgabenanteile der kreisfreien Städte** haben sich nach den Regressionsanalysen der Gutachter folgende Änderungen ergeben:

- Schaffung eines Soziallastenansatzes gemessen an der Anzahl der SGB II Bedarfsgemeinschaften. Hinsichtlich des Soziallastenansatzes wurden dabei Veredlungsfaktoren von 8,23 für die Landkreise und 4,25 für die kreisfreien Städte errechnet. Infolge der Einführung des Soziallastenansatzes sind die Besonderen Ergänzungszuweisungen für die Wahrnehmung von Aufgaben nach dem SGB II laut § 7 FAG in die Teilschlüsselmassen der kreisfreien Städte und Landkreise zu übertragen, um eine Überkompensation des Bedarfstatbestandes zu vermeiden.
- Einführung eines Nebenansatzes für die Kinder im Alter von unter 6 Jahren (vgl. Abschnitt 2.5.3 des Gutachtens). Im Rahmen des Ansatzes für die unter 6-Jährigen ergeben sich analog Faktoren i. H. v. 13,39 für die Landkreise und 6,90 für die kreisfreien Städte.

Mit den vorgeschlagenen Änderungen erfolgt eine moderate Modifizierung der Verteilung der Schlüsselzuweisungen für die kreisangehörigen Gemeinden, kreisfreien Städte und Landkreise. Für den künftigen Finanzausgleich Sachsen-Anhalts ergibt sich demnach eine sachgerechtere und zielgerichtete Veredlung von Bedarfstatbeständen im System der Schlüssel-

zuweisungen. Die Anpassungen bei der Bedarfsermittlung spiegeln die relativen Bedarfsge-
wichte der Kommunen vor dem Hintergrund der kommunalen Finanzlage der Jahre 2018 bis
2020 wider. Demzufolge sind die gutachterlichen Reformvorschläge direkt auf die Erforder-
nisse der kommunalen Ebene Sachsen-Anhalts zugeschnitten.

Neben den Bedarfstatbeständen im horizontalen FAG wurde die gemäß § 12 Abs. 4 FAG in
der Teilschlüsselmasse der kreisangehörigen Gemeinden verankerte Finanzkraftumlage qua-
litativ überprüft (vgl. Abschnitt 3 des Gutachtens). Die Finanzkraftumlage entspricht grund-
sätzlich einer Mischung aus FAG-Umlage und Mindestfinanzausstattung, wobei die Grenzen
zwischen der Abschöpfung im Falle von Abundanz und der Auffüllung aufgrund von Finanz-
kraftschwäche fluide sind und nicht explizit im FAG definiert werden (vgl. Abschnitt 3.1 des
Gutachtens). Die Systematik der Finanzkraftumlage ist äußerst kompliziert und verzeichnet
nur eine begrenzte Umverteilungswirkung. Die Gutachter empfehlen, die Finanzkraftumlage
aufzulösen und durch zwei voneinander getrennte Instrumente, eine FAG-Umlage für abun-
dante Gemeinden sowie eine relative, nachgelagerte Mindestfinanzausstattung für finanz-
kraftschwächere Gemeinden, zu ersetzen. Diese entfalten eine ähnliche Wirkung bei einer
deutlich verminderten Komplexität und höheren Transparenz sowie Nachvollziehbarkeit (vgl.
Abschnitt 3.2 des Gutachtens).

Für die Finanzausgleichsumlage (FAG-Umlage) werden ein Neutralbereich festgesetzt, der
den Grad der Abundanz bestimmt, ab dem die Umlage in Kraft tritt, sowie eine Abschöp-
fungsquote definiert, die festlegt, in welchem Umfang die oberhalb des Neutralbereichs lie-
gende Steuerkraft abgeschöpft wird (vgl. Abschnitt 3.2.1). Es wird ein Neutralbereich bis zu
110 Prozent der Bedarfsmesszahl (BMZ) bei einer Abschöpfungsquote i. H. v. 30 Prozent
empfohlen. Infolge der im Vergleich zur Finanzkraftumlage wesentlich genaueren Abschöp-
fung bei Abundanz beläuft sich das Volumen der FAG-Umlage auf 48,6 Mio. Euro und ist da-
mit etwa 1,5-mal so hoch wie das der Finanzkraftumlage (31,4 Mio. Euro) zum Zeitpunkt der
Erstellung des Gutachtens. Das Volumen der FAG-Umlage fließt in die Teilschlüsselmasse der
kreisangehörigen Gemeinden zurück und ist dort in vollem Umfang kreisumlagefähig. Die Fi-
nanzkraftreihenfolge bleibt im Zuge der FAG-Umlage unverändert.

Für die relative, nachgelagerte Mindestfinanzausstattung werden ein Referenzniveau defi-
niert, welches anzeigt, bis zu welcher Zielgröße an Finanzkraft hin mit Schlüsselzuweisungen
aufgefüllt werden sollte, und eine Auffüllungsquote festgelegt, die bestimmt, in welchem
Umfang die bestehende Steuerkraftlücke aufgefüllt wird (vgl. Abschnitt 3.2.2 des Gutach-
tens). Mit Blick auf das Zusammenspiel aus der effektiven Wirksamkeit, dem erforderlichen
Mittelvolumen und dem Erhalt der empirisch abgesicherten Grundfunktion der Schlüsselzu-
weisungen wird ein Referenzniveau i. H. v. 85 Prozent der durchschnittlichen Finanzkraft bei
einer Auffüllungsquote i. H. v. 90 Prozent („85 | 90“) empfohlen.

Die Empfehlungen für die Ausgestaltung von FAG-Umlage und relativer Mindestfinanzaus-
stattung sind normativ und basieren nicht auf empirischen Untersuchungen, weil ausweislich

der Gutachter kein finanzwissenschaftlicher Maßstab existiert, nach dem die Höhe und folglich auch das Volumen beider Instrumente als sachgerecht anzusehen sind. Stattdessen wurden sie mittels Simulationsrechnungen untersetzt. Für die Kreisumlagegrundlagen sind die zu entrichtenden FAG-Umlagen von den Kreisumlagegrundlagen abzuziehen und die Zuweisungen, welche die finanzkraftschwachen Gemeinden aus der relativen Mindestfinanzausstattung erhalten, zu den Kreisumlagegrundlagen hinzuzurechnen. Des Weiteren sind die zusätzlichen Schlüsselzuweisungen, die die kreisangehörigen Gemeinden aus dem Aufkommen der FAG-Umlage erhalten, ebenfalls in die Kreisumlagegrundlagen einzubeziehen. Somit werden die Effekte, die sich bei den Gemeindefinanzen infolge der Auflösung der Finanzkraftumlage und der Einführung einer getrennten FAG-Umlage und relativen, nachgelagerten Mindestfinanzausstattung ergeben, systematisch und nachvollziehbar in die Kreisfinanzen abgebildet.

Hinsichtlich der Ausgleichsquote in der Teilschlüsselmasse der kreisangehörigen Gemeinden wird eine Anhebung von 70 Prozent auf 80 Prozent empfohlen (vgl. Abschnitt 3.3 des Gutachtens). Dadurch wird die Lücke zwischen Steuerkraft und Finanzbedarf stärker als im Status quo geschlossen, wobei die statistischen Herleitungen der Bedarfsfaktoren und deren Gewichtung zueinander davon unberührt bleiben. Außerdem werden die durch die Finanzkraftumlage intendierten fiskalischen Effekte und Anreizwirkungen systematisch auf das Schlüsselzuweisungssystem übertragen. In den Teilschlüsselmassen der Landkreise und kreisfreien Städte sollten die jeweiligen Ausgleichsgrade i. H. v. 90 Prozent bzw. 70 Prozent erhalten werden. Insgesamt umfassen die durch die Gutachterempfehlungen resultierenden Umverteilungseffekte ein moderates Volumen.

Modellrechnungen auf Basis der Masse und der Bemessungsgrundlagen vom FAG 2022 ergaben ein zusammengefasstes Umverteilungsvolumen über alle Gemeinden und Gemeindeverbände hinweg auf rund +/- 36,6 Mio. Euro. Bezogen auf die Gesamtdotation der Schlüsselmasse im FAG 2022 (rund 850 Mio. Euro) werden weniger als 5 Prozent durch das Zusammenwirken aller beschriebenen Parameter insgesamt umverteilt (im prüfungsrelevanten Zeitraum).

IV. Wesentlicher Inhalt des Gesetzentwurfs

1. Vertikaler Finanzausgleich

In Umsetzung des verfassungsrechtlichen Auftrags (Artikel 88 Abs. 1 Verf LSA) erfolgt eine Neuberechnung der Finanzausgleichsmasse für die Jahre 2024 bis 2026. Die Finanzausgleichsmasse und ihre Teilmassen werden auf der Grundlage aktueller Statistiken neu berechnet, um für jede kommunale Gruppe eine auskömmliche und angemessene Finanzausstattung garantieren zu können.

Dabei erfolgt die Bedarfsberechnung grundsätzlich nach der dem Finanzausgleichsgesetz für die Jahre 2022/2023 zugrundeliegenden Systematik (vgl. Gesetzentwurf der Landesregierung, LT-Drs. 8/463 vom 8. Dezember 2021). Es werden alle Kennzahlen anhand der Jahresrechnungsstatistiken 2020 und 2021 sowie der Kassenstatistik 2022 für jede kommunale Gruppe getrennt ermittelt, aktualisiert und fortgeschrieben.

Zugunsten der Kommunen erfolgt aber auch eine Anpassung der Bedarfsberechnung an die aktuellen Entwicklungen. So wird bei der Fortschreibung der Personalausgaben das Tarifergebnis für den öffentlichen Dienst der Kommunen berücksichtigt, es wird eine sog. „freie Spitze Steuereinnahmen“ eingeführt, und es werden die Mehrbelastungen der Kommunen im Bereich der Kosten der Unterkunft und Heizung nach dem SGB II berücksichtigt.

Auf der investiven Seite werden für Investitionen an Kreisstraßen zusätzlich 30 Mio. Euro bei der Berechnung der Finanzausgleichsmasse berücksichtigt.

2. Horizontaler Finanzausgleich

In Umsetzung des verfassungsrechtlichen Auftrags (Artikel 88 Abs. 2 Verf LSA) und der Vorgaben des Koalitionsvertrages 2021 bis 2026 erfolgt des Weiteren eine Umsetzung der Ergebnisse des Gutachtens zur Anpassung der Kriterien zur Verteilung der Schlüsselzuweisungen, um den kommunalen Finanzausgleich bedarfsgerechter und aufgabenangemessener zu gestalten.

Dabei werden die oben dargestellten Ergebnisse der finanzwissenschaftlichen Überprüfung des horizontalen Finanzausgleichs vollumfänglich umgesetzt.

3. Ergebnis

Danach stellen sich die Finanzausgleichsmasse, die Teilmassen der Finanzausgleichsmasse und die jeweiligen Beträge für die Jahre 2024 bis 2026 wie folgt dar:

Angaben in Euro	kreisfreie Städte	Landkreise	kreisangehörige Gemeinden / GV	Insgesamt
Auftragskostenpauschale (§ 4 FAG)	175.694.800	280.407.600	153.694.200	609.796.600
Besondere Ergänzungszuweisungen SGB VIII (§ 9 FAG)	46.710.700	87.068.900	-	133.779.600
Besondere Ergänzungszuweisungen Schülerbeförderung (§ 10 FAG)	3.981.000	23.858.000	-	27.839.000
Besondere Ergänzungszuweisungen Unterhaltung der Kreisstraßen (§ 11 FAG)	604.600	31.939.100	-	32.543.700
Schlüsselzuweisungen (§ 12 FAG)	368.349.700	279.364.300	423.731.800	1.071.445.800
Investitionspauschale (§ 16 FAG)	37.500.000	30.000.000	82.500.000	150.000.000
Zuweisungen für Investitionen an Kreisstraßen (§ 16a FAG)	557.329	29.442.671	-	30.000.000
Ausgleichsstock (§ 17 FAG)	-	-	-	40.000.000
Summe	633.398.129	762.080.571	659.926.000	2.095.404.700

Abbildung 2

Damit erhöht sich die Finanzausgleichsmasse insgesamt um 249.579.600 Euro.

Für das Haushaltsjahr 2024 ist im Gesetzentwurf eine Revisionsklausel vorgesehen, mit der die Finanzausgleichsmasse für die Jahre 2025 und 2026 überprüft wird.

Die Finanzlage der Kommunen

1. Kommunale Einnahmen

Die kommunalen Einnahmen¹ haben sich in den vergangenen Jahren sehr positiv entwickelt. Von 2016 bis 2022 sind die Summen der kommunalen Einnahmen um rund 1.455,4 Mio. Euro gestiegen. Das entspricht einer Erhöhung um rund 23,7 Prozent gegenüber dem Jahr 2016 und einem jährlichen durchschnittlichen Anstieg in diesem Zeitraum von rund 3,6 Prozent. In der nachfolgenden Abbildung ist die Entwicklung der bereinigten Gesamteinnahmen² der kommunalen Kernhaushalte und die verschiedenen Einnahmemöglichkeiten der Jahre 2026 bis 2022 dargestellt.

¹ Im Folgenden werden trotz der Umstellung auf die Doppik weiter kamerale Begriffe verwendet, weil diese allgemein eingeführt und für die Mehrzahl der Leser verständlicher sind.

² Bei den bereinigten Einnahmen der Kommunen werden die enthaltenen Zahlungen zwischen den Kommunen – in Höhe der Zahlungseingänge – als Gesamtbetrag sowohl von der Einnahmesumme als auch der Ausgabe-summe abgesetzt. Hintergrund ist, dass durch die Zahlung zwischen den einzelnen öffentlichen Haushalten sich bei der Zusammenfassung mehrerer Körperschaften zu einer Darstellungsebene Doppelzahlungen ergeben.

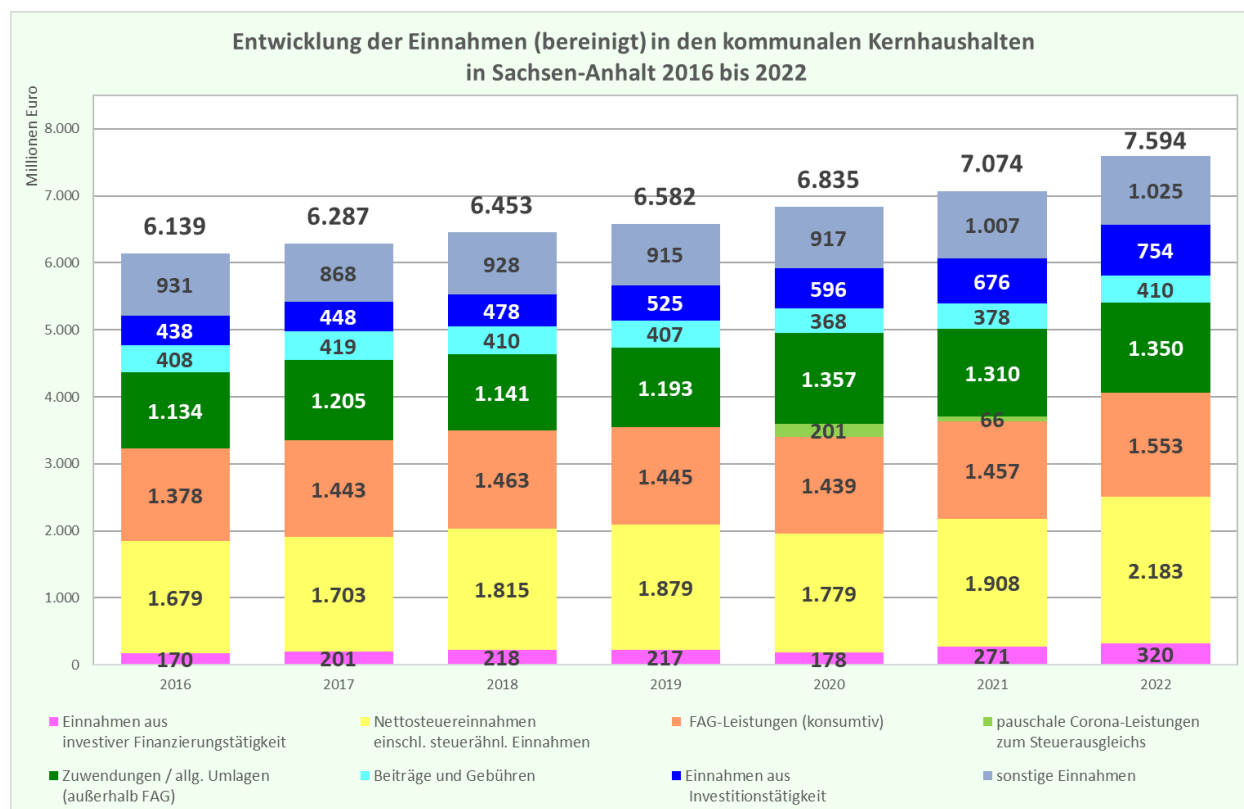


Abbildung 3

Quelle: Jahresrechnungsstatistiken 2016 bis 2021 und Kassenstatistik 2022 (Landessystematik (netto) des Statistischen Landesamtes Sachsen-Anhalt), Darstellung des Ministeriums der Finanzen

Die **konsumtiven Zahlungen nach dem Finanzausgleichsgesetz** sind 2022 gegenüber dem Vorjahr um rund 95,7 Mio. Euro (rund 6,6 Prozent) angestiegen. Damit ist nach den Erhöhungen in den Jahren 2016 und 2017 und nach einer anschließenden mehrjährigen stabilen Höhe (die geringen jährlichen Abweichungen seit dem Jahr 2017 beruhen auf schwankenden einzelfallbezogenen Auszahlungen aus dem Ausgleichsstock), die Finanzausgleichsmasse deutlich angestiegen. Dabei haben sich die konsumtiven **Zuwendungen und allgemeinen Umlagen außerhalb des Finanzausgleichsgesetzes** im Jahr 2022 gegenüber 2016 um rund 216,4 Mio. Euro erhöht (rund 19,1 Prozent). Dieser Anstieg ist u. a. auch durch zusätzliche Landesmittel zum Ausgleich von Mehrbelastungen der Kommunen durch die Corona-Pandemie begründet (z. B. Erstattungen von pandemiebedingten Kosten für den öffentlichen Gesundheitsdienst und von ausgefallenen Kita-Beiträgen, Kompensation der erwarteten Mehrbelastungen bei der Grundsicherung). Auch in 2021 erhielten die Kommunen zum Ausgleich von Mehrbelastungen durch die Corona-Pandemie entsprechende zusätzliche Landesmittel. Zudem wurden die Steuereintrübe in 2020 und 2021 durch folgende Maßnahmen abgedeckt:

- In 2020: Kompensation von Gewerbesteuer ausfällen nach dem Gewerbesteuer ausgleichsgesetz Sachsen-Anhalt in Höhe von 162 Mio. Euro,
- In 2020: Kompensation weiterer Einnahmeausfälle in Höhe von rund 38,7 Mio. Euro,

- In 2021: Kompensation von Steuerausfällen nach dem Gewerbesteuer ausgleichsgesetz Sachsen-Anhalt in Höhe von 66 Mio. Euro.

Im Jahr 2022 haben sich die **bereinigten Einnahmen** der Kommunen gegenüber dem Vorjahr um rund 520,5 Mio. Euro (rund 7,36 Prozent) erhöht. Allein die Nettosteuererinnahmen haben mit einem Anstieg um rund 274,7 Mio. Euro (14,4 Prozent) gegenüber dem Vorjahr den höchsten Anteil an den positiven Änderungen gegenüber 2021.

Die **Steuernettoeinnahmen** (einschl. steuerähnlicher Einnahmen) haben sich von 2016 bis 2022 um rund 503,7 Mio. Euro erhöht (rund 30,0 Prozent gegenüber 2016). In 2020 war aufgrund der Auswirkungen der Corona-Pandemie ein deutlicher Rückgang der kommunalen Steuereinnahmen gegenüber 2019 in Höhe von rund 99,97 Mio. Euro (entspricht rund - 5,3 Prozent gegenüber 2019) zu verzeichnen. Dagegen lagen die Steuereinnahmen bereits im Jahr 2021 mit rund 29,3 Mio. Euro (rund 1,56 Prozent gegenüber 2019) wieder leicht über dem Vorkrisenniveau von 2019.

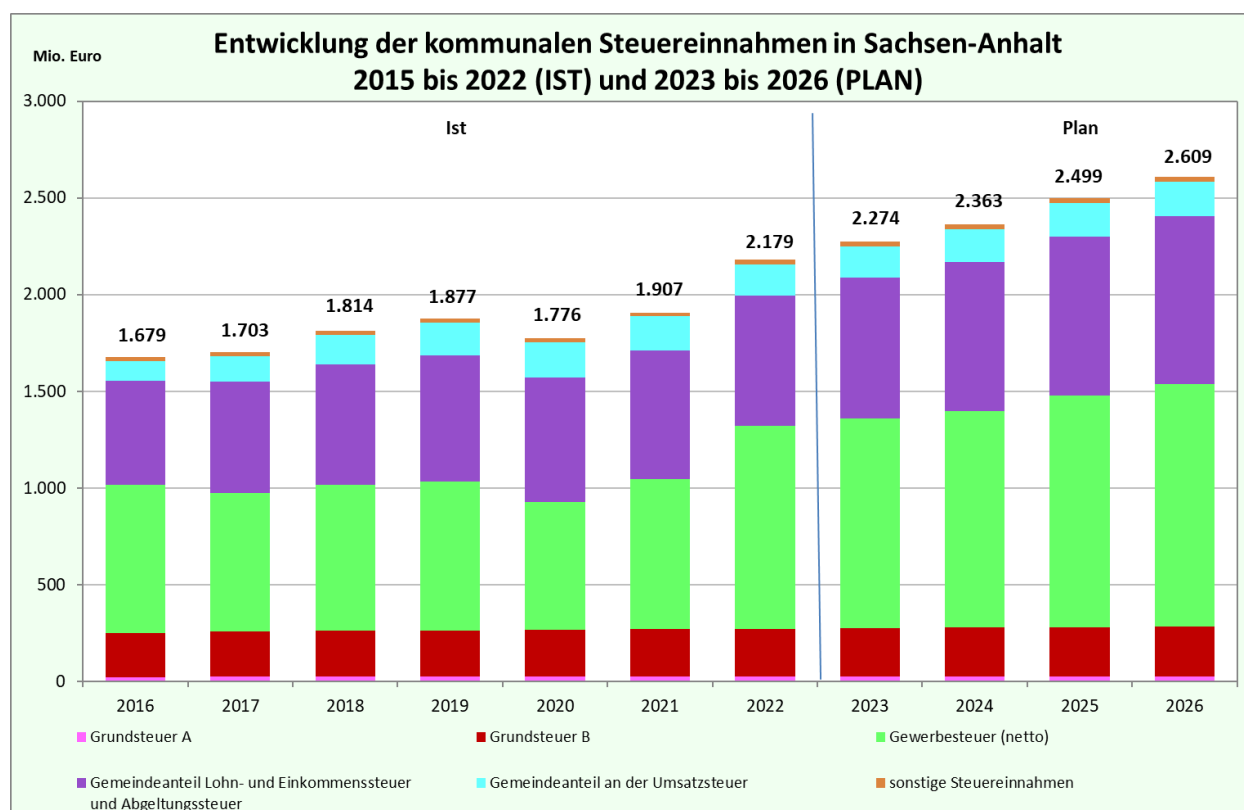


Abbildung 4

Quelle: Statistisches Bundesamt, Fachserie 14. Reihe 4; Steuerschätzung Mai 2023; Darstellung des Ministeriums der Finanzen

Auf die einzelnen Steuerarten bezogen ist festzustellen, dass in 2022 gegenüber dem Vorjahr die Gewerbesteuer (netto) um rund 270,0 Mio. Euro (rund 14,2 Prozent) gestiegen ist. Sie liegt hier mit rund 304,1 Mio. Euro (rund 16,2 Prozent) sogar deutlich über den Ergebnissen

des Jahres 2019. Die gemeindlichen Einnahmen aus der Gewerbesteuer (netto) haben zumindest die Folgen der Corona-Pandemie überstanden.

Die Auswirkungen der Corona-Pandemie hatten die kreisfreien Städte und die kreisangehörigen Gemeinden unterschiedlich schwer getroffen. Während bei den kreisfreien Städten ein Rückgang der Steuereinnahmen je Einwohner in 2020 gegenüber 2019 um rund 8,1 Prozent zu verzeichnen war, wiesen die kreisangehörigen Gemeinden einen Rückgang von rund 3,4 Prozent aus. Auch bei den in 2022 gegenüber 2021 realisierten Steuereinnahmen sind die Auswirkungen in den beiden kommunalen Gruppen unterschiedlich. Während bei den kreisfreien Städten ein durchschnittlicher Pro-Kopf-Anstieg in 2022 gegenüber 2021 in Höhe von 8,4 Prozent erzielt wurde, gelang den kreisangehörigen Gemeinden hier sogar ein durchschnittlicher Pro-Kopf-Anstieg in Höhe von 16,7 Prozent.

Der Einbruch bei den gemeindlichen Steuereinnahmen aufgrund der Corona-Pandemie ist nach diesen Zahlen überwunden.

2. Kommunale Ausgaben

Der positiven Entwicklung der kommunalen Einnahmen stand auch ein starker Anstieg der kommunalen Ausgaben gegenüber. Nach einer statistischen Auswertung haben sich in den Jahren 2016 bis 2022 allein die Ausgaben in der laufenden Rechnung (nur Kernhaushalt, entspricht kameral dem kommunalen Verwaltungshaushalt) um rund 999,3 Mio. Euro (rund 19,1 Prozent) erhöht. Dabei haben sich die Ausgaben in diesem Bereich zwischen 2016 und 2022 jährlich im Durchschnitt um rund 2,92 Prozent erhöht. Auch im Corona-Jahr 2020 war gegenüber dem Vorjahr mit rund 2,629 Prozent nur ein leicht unterdurchschnittlicher Anstieg zu verzeichnen.

So vielfältig wie ihre Aufgaben sind auch die Ausgaben³ der Kommunen. Im Jahr 2022 lagen diese bei insgesamt rund 7.536 Mio. Euro, womit die Kommunen den bisherigen Höchststand bei den Ausgaben erreicht haben.

³ Im Folgenden wird zur besseren Lesbarkeit statt der Begriffe Ausgaben und Auszahlungen nur der Begriff Ausgaben verwendet. Die Unterschiede zwischen Ausgaben und Auszahlungen nach der Doppik bleiben unberücksichtigt.

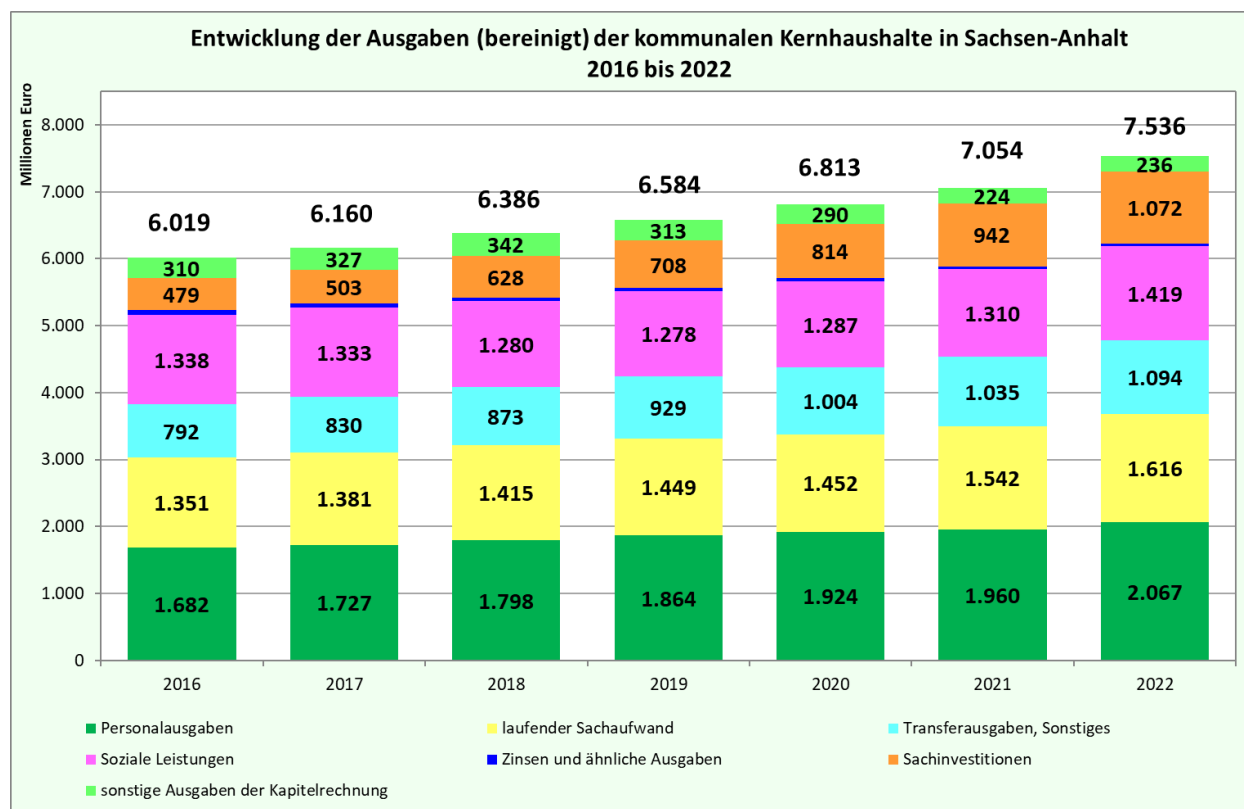


Abbildung 5

Quelle: Jahresrechnungsstatistiken 2016 bis 2021 und Kassenstatistik 2022 (Landessystematik netto des Statistischen Landesamtes Sachsen-Anhalt), Darstellung des Ministeriums der Finanzen

Ein wesentlicher Teil der Ausgaben wird durch die Personalausgaben, die sozialen Leistungen und die Ausgaben für den laufenden Sachaufwand bestimmt.

Während im Kernhaushalt die **Zinsausgaben** von 2016 zu 2022 um rund 48,7 Prozent (rund -31,9 Mio. Euro) sanken, konnte allein im Jahr 2022 ein Rückgang von 21,33 Prozent (rund -7,2 Mio. Euro) gegenüber 2021 verzeichnet werden.

Bei der größten Ausgabenposition **Personalausgaben** (rund 27,4 Prozent der bereinigten Ausgaben⁴ 2022) ist von 2016 bis 2022 mit rund 22,9 Prozent (rund 384,8 Mio. Euro) ein nicht unerheblicher Anstieg zu verzeichnen. Allein der Anstieg von 2021 zu 2022 mit rund 5,2 Prozent liegt leicht über der jährlichen durchschnittlichen Entwicklung von 3,5 Prozent dieser Ausgabenposition zwischen 2016 bis 2022.

Die Ausgaben für **soziale Leistungen** (rund 18,8 Prozent der bereinigten Ausgaben 2022) sind von 2016 zu 2022 um rund 6,0 Prozent (rund 80,3 Mio. Euro) gestiegen. Allein der Anstieg

⁴ Bei den bereinigten Ausgaben der Kommunen werden die enthaltenen Zahlungen zwischen den Kommunen – in Höhe der Zahlungseingänge – als Gesamtbetrag sowohl von der Einnahmesumme als auch der Ausgabe-summe abgesetzt. Hintergrund ist, dass durch die Zahlung zwischen den einzelnen öffentlichen Haushalten sich bei der Zusammenfassung mehrerer Körperschaften zu einer Darstellungsebene Doppelzahlungen ergeben.

von 2021 zu 2022 mit rund 7,6 Prozent liegt deutlich über der jährlichen durchschnittlichen Entwicklung von 0,98 Prozent dieser Ausgabenposition zwischen 2016 bis 2022.

Der **laufende Sachaufwand** ist mit rund 21,5 Prozent der bereinigten Ausgaben 2022 einer der größten Ausgabenposition. Er umfasst als Sammelposition zur Gewährleistung des Verwaltungsbetriebs und der Bereitstellung von öffentlichen Einrichtungen ein breites Spektrum von Auszahlungen. So werden u. a. die Betriebskosten für Verwaltungsgebäude, die Unterhaltung von Grundstücken und baulichen Anlagen (z. B. Spielplätze, Grün- und sonstige Außenanlagen, Zufahrten, Wege, Heizungsanlagen), Auszahlungen für Beseitigung von Unwetterschäden, Mieten und Pachten, Mittel für die Durchführung von Veranstaltungen, die Haltung von Fahrzeugen, Ausgaben für die Schülerbeförderung sowie Versicherungen und die Finanzierung von Dienstleistungen durch Dritte in dieser Position zusammengefasst. In 2022 ist ein weiterer Anstieg von 4,6 Prozent (rund 74,7 Mio. Euro gegenüber dem Vorjahr zu verzeichnen. Dabei liegt die jährliche durchschnittliche Entwicklung dieser Ausgabenposition bei rund 3,0 Prozent zwischen 2016 bis 2022.

Wichtig für die Kommunen sind weiterhin ihre Ausgaben für Investitionen, insbesondere für Sachinvestitionen. Im Jahr 2022 betragen diese rund 1.071.8 Mio. Euro. Gegenüber 2021 sind diese Ausgaben um rund 129,4 Mio. Euro (rund 12,1 Prozent) angestiegen. Dabei liegt die jährliche durchschnittliche Entwicklung dieser Ausgabebeziehung bei rund 14,4 Prozent zwischen 2016 und 2022.

Zu erwähnen sind schließlich die sonstigen Ausgaben der Kapitalrechnung. Diese Position umfasst insbesondere die **Tilgungsleistungen** der Kommunen. Diese liegen in 2022 mit einer Summe von 235,7 Mio. Euro mehr als 74,7 Mio. Euro niedriger als noch im Jahr 2016. Diese positive Entwicklung kehrt sich bei einer Betrachtung der Entwicklung zum Vorjahr um. Gegenüber 2021 ist seit mehreren Jahren erstmals wieder ein Anstieg von rund 5,2 Prozent (rund 12,1 Mio. Euro) festzustellen. Das ist umso bedeutsamer, da die durchschnittliche Entwicklung von 2016 bis 2022 bei rund -4,5 Prozent liegt.

Jährlicher Anstieg der bereinigten Gesamtausgaben in den kommunalen Kernhaushalten						
	2017/2016	2018/2017	2019/2018	2020/2019	2021/2020	2022/2021
	140.607.381	226.595.406	198.131.538	228.553.991	240.936.519	482.263.153
Differenz Gesamtausgaben Jahr zu Vorjahr	140,6 Mio. Euro	226,6 Mio. Euro	198,1 Mio. Euro	228,6 Mio. Euro	240,9 Mio. Euro	482,3 Mio. Euro
Differenz in Prozent zum Vorjahr	2,3%	3,7%	3,1%	3,5%	3,5%	6,8%

Abbildung 6

Quelle: Jahresrechnungsstatistiken 2016 bis 2021 und Kassenstatistik 2022 (Landessystematik (netto) des Statistischen Landesamtes Sachsen-Anhalt), Darstellung des Ministeriums der Finanzen

Im Jahr 2022 haben sich die bereinigten Gesamtausgaben der Kommunen gegenüber dem Vorjahr um rund 482,3 Mio. Euro (rund 6,8 Prozent) erhöht. Gegenüber den Vorjahren ist auch hier eine deutliche Dynamik festzustellen.

3. Saldenentwicklung kommunale Kernhaushalte

Bei der Ermittlung des Saldos der Finanzrechnung (Differenz zwischen bereinigten Einnahmen und bereinigten Ausgaben) für die Jahre 2016 bis 2022 ergibt sich für die Kommunen in Sachsen-Anhalt ein eher positives Bild.

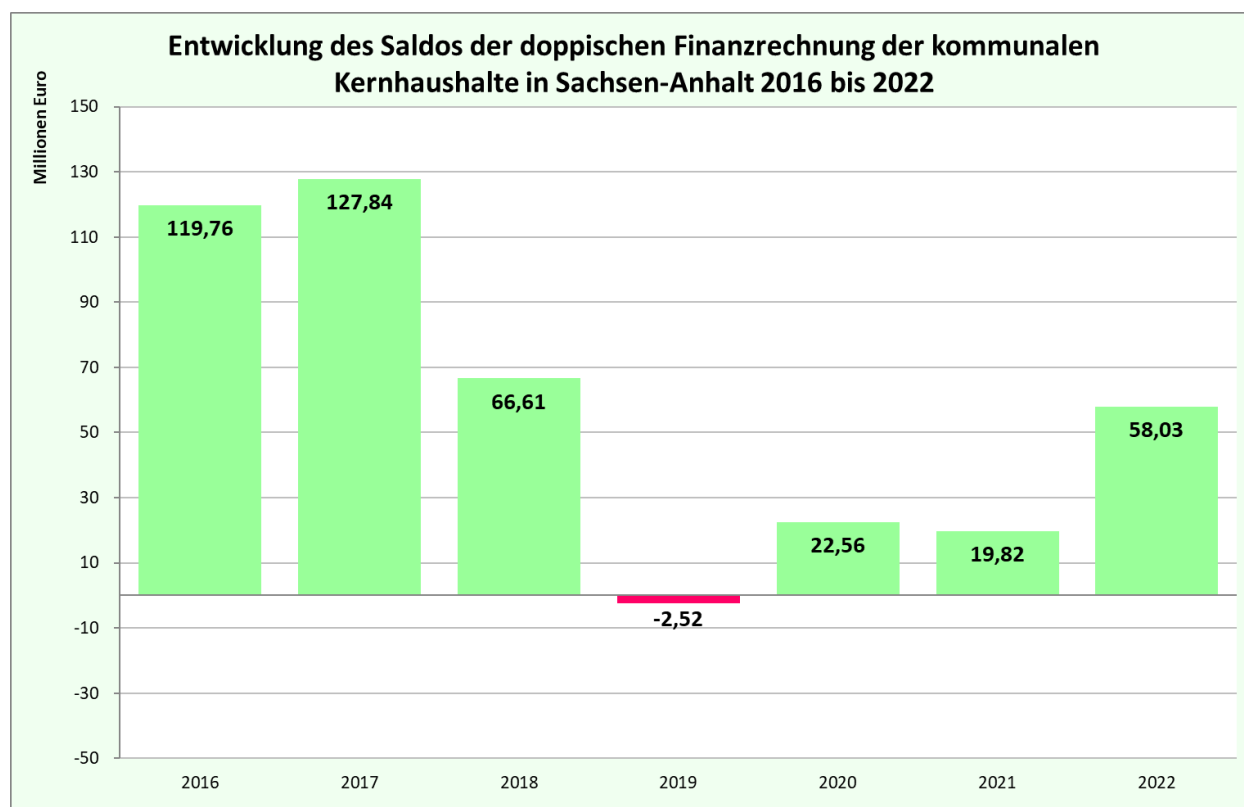


Abbildung 7

Quelle: Jahresrechnungsstatistiken 2016 bis 2021 und Kassenstatistik 2022 (Landessystematik (netto) des Statistischen Landesamtes Sachsen-Anhalt), Darstellung des Ministeriums der Finanzen

In den Jahren 2016 bis 2018 entwickelte sich der Saldo der Finanzrechnung deutlich positiv. Dies lag vor allem an den zusätzlichen Leistungen des Landes nach dem Dritten und Vierten Gesetz zur Änderung des Finanzausgleichsgesetzes (2016 und 2017), den gestiegenen Steuereinnahmen und den gestiegenen Leistungen des Bundes. In 2019 wird ein geringes Defizit von 2,52 Mio. Euro ausgewiesen. Trotz Corona-Pandemie und der volatilen wirtschaftlichen Entwicklung ab 2022 durch den Ukrainekrieg ist ab 2020 wieder jährlich eine deutlich positive Entwicklung zu verzeichnen. Auch hier sind in den Jahren 2020 und 2021 vor allem die zusätzlichen Leistungen von Bund und Land zur Bewältigung der Corona-Pandemie ursächlich (siehe A. V. 1. Kommunale Einnahmen).

In 2022 steigen zudem die Steuereinnahmen gegenüber 2020 und 2021 deutlich an.

Dabei ist zu berücksichtigen, dass in Folge der Umstellung der kommunalen Haushalte von der kameralen auf die doppische Systematik seit 2013 im Saldo der Finanzrechnung auch die kommunalen Finanzierungstätigkeiten (vor allem Tilgung und Aufnahme investiver Kredite) berücksichtigt werden.

Für die einzelnen kommunalen Gruppen stellt sich die Entwicklung wie folgt dar:

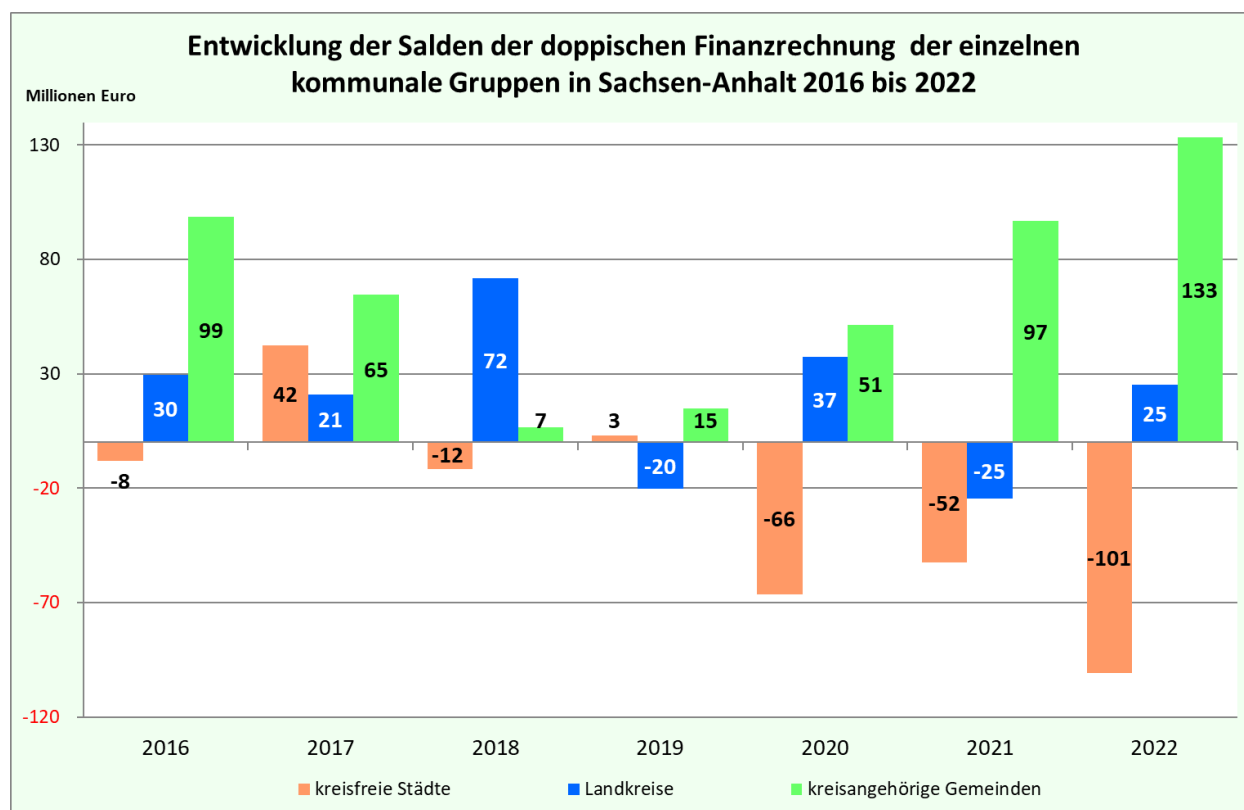


Abbildung 8

Quelle: Jahresrechnungsstatistiken 2016 bis 2021 und Kassenstatistik 2022 (Landessystematik (netto) des Statistischen Landesamtes Sachsen-Anhalt), Darstellung des Ministeriums der Finanzen

Die kreisfreien Städte wiesen nur in den Jahren 2017 und 2019 beim Saldo der Finanzrechnung von 2016 bis 2022 keine Defizite aus. Verursacht werden die leicht negativen Salden (summarisch) im Wesentlichen durch Tilgung und Aufnahme von Krediten. Ohne diese Positionen weisen die kreisfreien Städte nur in 2022 einen leicht negativen Wert aus.

Die Landkreise wiesen ab 2016, mit Ausnahme 2019 und 2021, einen positiven Finanzierungssaldo aus. Im Jahr 2020 konnte trotz Corona-Pandemie sogar ein Plus von rund 37 Mio. Euro verbucht werden.

Auch der kreisangehörige Raum verzeichnete ab 2016 jährlich einen positiven Finanzierungssaldo. 2022 konnte sogar ein deutliches Plus von rund 133 Mio. Euro verbucht werden.

Insgesamt haben sich die Salden in den Jahren 2016 bis 2022 positiv entwickelt. Insbesondere vor dem Hintergrund, dass in diesen Salden der Finanzrechnung auch die Tilgung und Aufnahme von Krediten schon mit einbezogen sind. Auch in 2022 konnte die Entwicklung deutlich stabilisiert werden. Auffällig sind die zum Teil erheblichen Unterschiede zwischen den kommunalen Gruppen. Während die Landkreise und die kreisangehörigen Gemeinden eine überwiegend positive Gesamtentwicklung erzielen konnten, gelang dies in der Gruppe der kreisfreien Städte nur in zwei von sieben Jahren.

4. Schuldenentwicklung kommunale Kernhaushalte

Die Kommunen in Sachsen-Anhalt konnten - auch mit Unterstützung des Landes durch das kommunale Teilentschuldungsprogramm STARK II - seit 2010 ihre Schulden kontinuierlich abbauen. Im Zeitraum von 2016 zu 2020 haben sich die **Schulden im öffentlichen und nicht-öffentlichen Bereich** um rund 423,1 Mio. Euro verringert (rund -13,9 Prozent gegenüber 2016).

Seit 2021 ist wieder ein Anstieg bei den kommunalen Schulden zu verzeichnen.

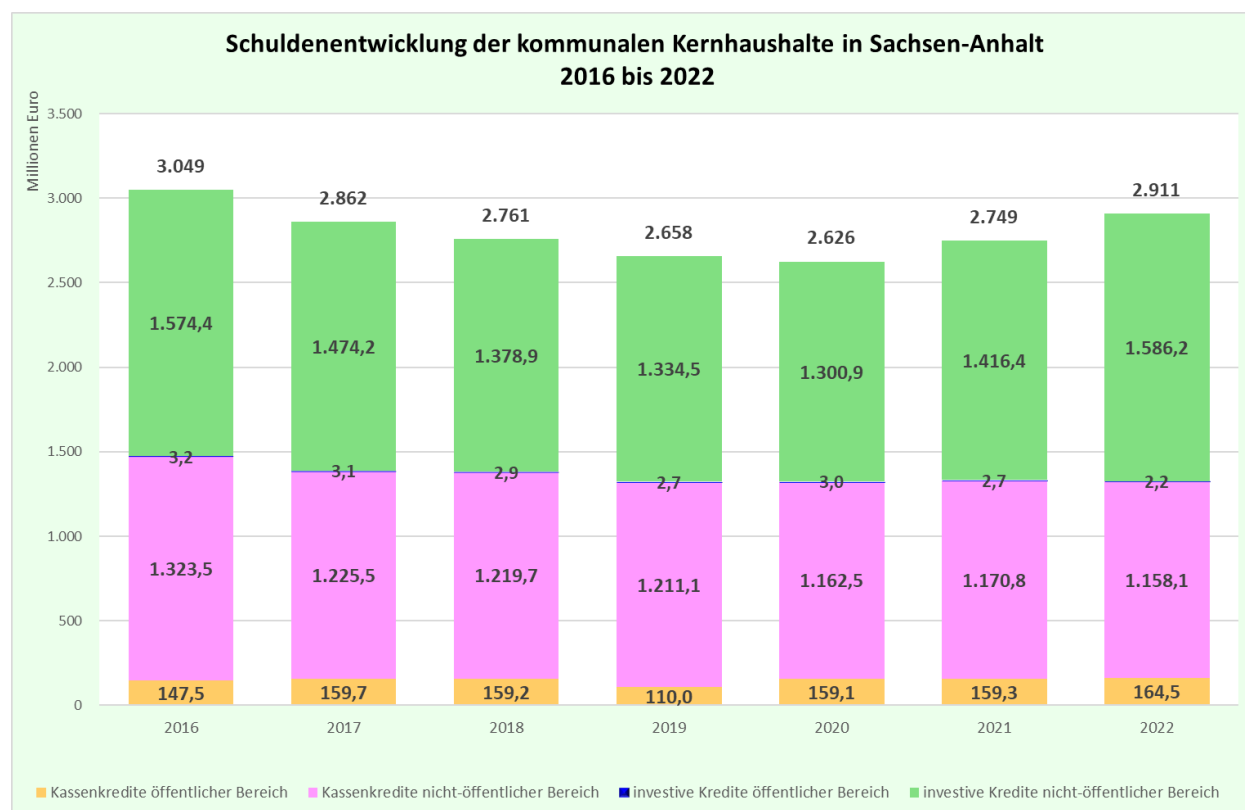


Abbildung 9

Quelle: Kommunale Schuldenstatistik des Statistischen Landesamtes Sachsen-Anhalt 2016 bis 2021, Kassenstatistik 2022, Darstellung des Ministeriums der Finanzen

So haben sich die Schulden im öffentlichen und nicht-öffentlichen Bereich allein in 2022 (Basis: Kassenstatistik) gegenüber dem Vorjahr um rund 161,8 Mio. Euro erhöht. (rund 6,9 Prozent gegenüber 2021).

An dem skizzierten kommunalen Schuldenrückgang bis 2020 und auch an dem Anstieg in den Jahren 2021 und 2022 hat der Abbau der **investiven Kredite im öffentlichen und nicht-öffentlichen Bereich** einen wesentlichen Anteil.

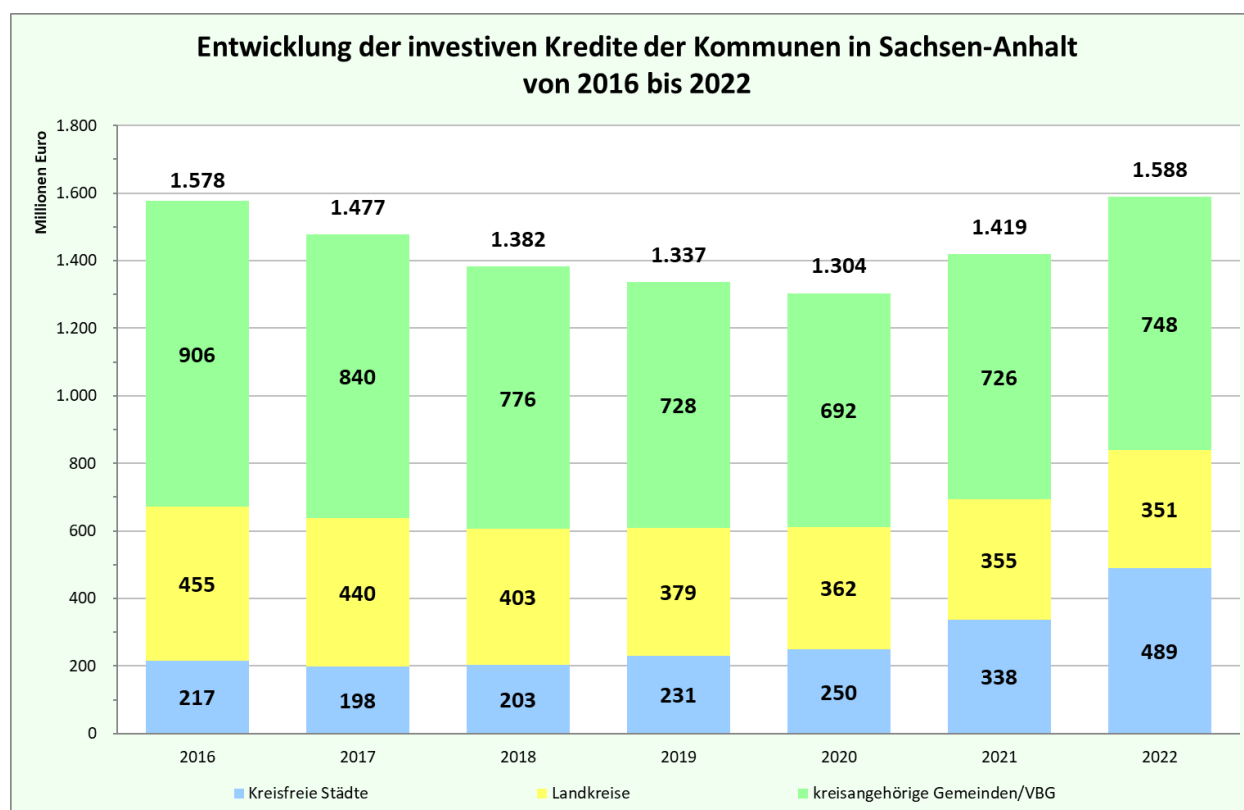


Abbildung 10

Quelle: Kommunale Schuldenstatistik des Statistischen Landesamtes Sachsen-Anhalt 2016 bis 2021, Kassenstatistik 2022, Darstellung des Ministeriums der Finanzen

Von 2016 bis 2020 wurde hier ein Kreditvolumen von 273,7 Mio. Euro (-17,35 Prozent gegenüber 2016) abgebaut. Trotz der Corona-Pandemie konnten zwischen 2019 und 2020 die investiven Kredite noch um rund 33,3 Mio. Euro reduziert werden. In 2022 sind dagegen die investiven Kredite gegenüber dem Vorjahr um 169,3 Mio. Euro (rund 12,66 Prozent) deutlich angestiegen. Bei einer Erweiterung der Betrachtung bis zum Jahr 2020 ergibt sich sogar ein Anstieg um 284,5 Mio. Euro (rund 21,8 Prozent).

Bei einer Betrachtung der drei kommunalen Gruppen sind durchaus Unterschiede festzustellen:

Von 2016 zu 2022 konnten die Landkreise ihr Kreditvolumen um rund 104,0 Mio. Euro (rund -22,9 Prozent) zurückführen. Dabei ist auch in den Jahren 2021 und 2022 ein weiterer jährlicher Rückgang festzustellen.

Bei den kreisfreien Städten ist dagegen bereits in 2020 gegenüber 2016 ein Anstieg von rund 33,1 Mio. Euro (15,3 Prozent) bei den investiven Krediten im öffentlichen und nicht-öffentlichen Bereich zu verzeichnen. Diese Entwicklung setzt sich auch in den Jahren 2021 und 2022 fort. So sind allein in 2022 die investiven Kredite gegenüber dem Vorjahr um rund 151,7 Mio. Euro (rund 44,9 Prozent) deutlich angestiegen. Bei einer Erweiterung der Betrachtung bis zum Jahr 2020 ergibt sich sogar ein Anstieg um rund 239,5 Mio. Euro (rund 95,9 Prozent).

Dieser Anstieg wird zu rund 82 Prozent durch die kreisfreie Stadt Magdeburg und zu rund 18 Prozent durch kreisfreie Stadt Halle (Saale) verursacht. Diese Entwicklung ist dabei vor allem durch mehrere größere Bauprojekte der kreisfreien Stadt Magdeburg getrieben.

Auch bei den kreisangehörigen Gemeinden ist eine ähnliche Entwicklung auf einem deutlich geringeren Niveau ab dem Jahr 2021 zu beobachten. So sind im Jahr 2022 die investiven Kredite im öffentlichen und nicht-öffentlichen Bereich gegenüber dem Vorjahr um rund 21,5 Mio. Euro (rund 2,96 Prozent) deutlich angestiegen. Bei einer Erweiterung der Betrachtung bis zum Jahr 2020 ergibt sich ein moderater Anstieg um rund 56,1 Mio. Euro (rund 8,1 Prozent).

Dabei wird dieser Anstieg ab 2020 nur von 51 kreisangehörigen Gemeinden/VbG (von insgesamt 233 Kommunen) verursacht. Diese haben ihr Kreditvolumen zwischen 2020 bis 2022 um rund 145,2 Mio. Euro erhöht, während 161 kreisangehörige Gemeinden/VbG bis 2022 ihren investiven Kreditbestand weiter zurückgeführt haben.

Auch bei den **Kassenkrediten im öffentlichen und nicht-öffentlichen Bereich** ist seit 2020 eine stabile Höhe über alle Kommunen zu beobachten.

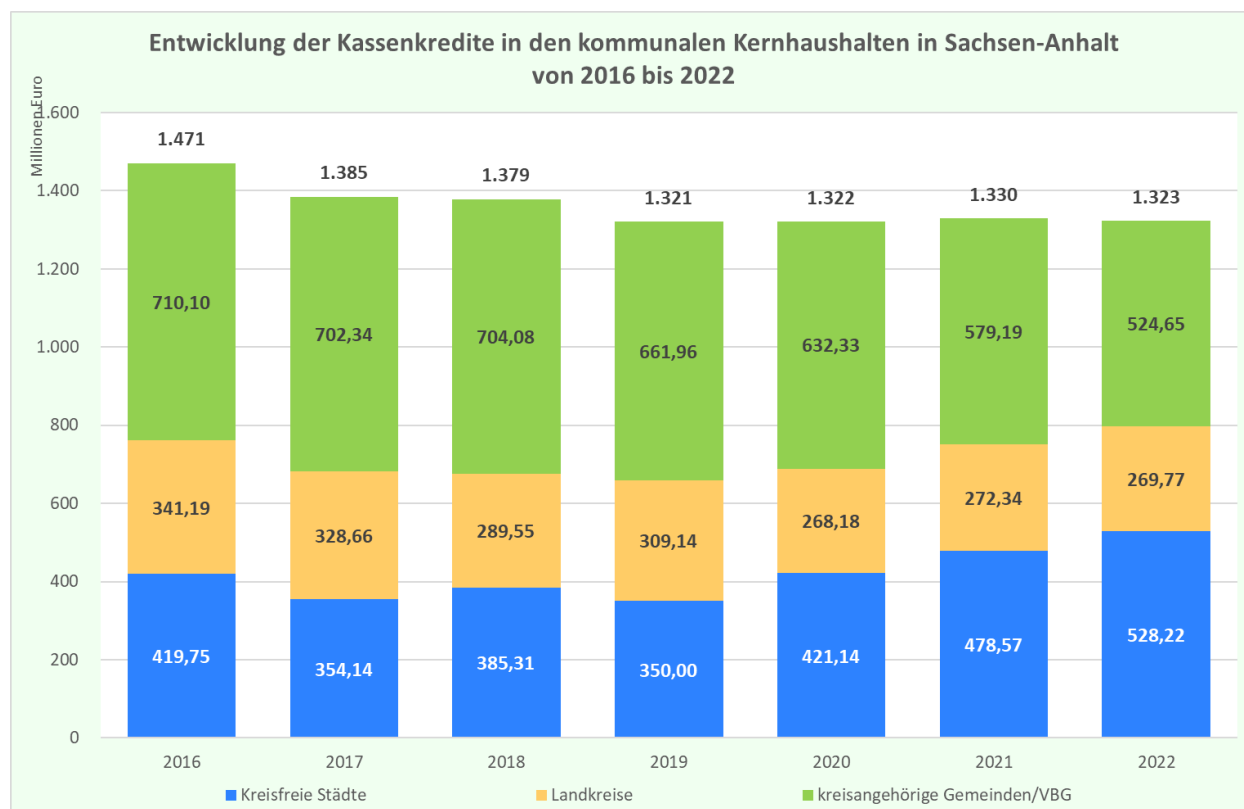


Abbildung 11

Quelle: Kommunale Schuldenstatistik des Statistischen Landesamtes Sachsen-Anhalt 2016 bis 2021, Kassenstatistik 2022, Darstellung des Ministeriums der Finanzen

Im Jahr 2022 hat sich deren Höhe gegenüber 2016 um insgesamt 148,4 Mio. Euro reduziert (rund -10,9 Prozent gegenüber 2016).

Von diesem Abbau konnten die Landkreise rund 71,4 Mio. Euro und die kreisangehörigen Gemeinden rund 185,4 Mio. Euro realisieren. Bei den kreisfreien Städten ist dagegen in 2022 gegenüber 2016 ein Anstieg von 108,5 Mio. Euro zu verzeichnen.

Insgesamt weisen 1 kreisfreie Stadt, 5 Landkreise und 134 kreisangehörige Gemeinden/Verbandsgemeinden in Sachsen-Anhalt lt. Kassenstatistik 2022 keine Kassenkredite im nicht-öffentlichen Bereich aus.

VI. Die Finanzlage des Landes und finanzpolitische Herausforderungen

Die Einnahmen des Landes haben sich in den Jahren 2016 bis 2022 positiv entwickelt. Die Steuereinnahmen in Abgrenzung der amtlichen Statistik (Statistisches Bundesamt Fachserie 14 Reihe 4) verzeichneten im Jahr 2020 allerdings durch die Corona-Pandemie einen deutlichen Rückgang um 412 Mio. Euro gegenüber dem Jahr 2019. Das entspricht einer Reduzierung der Steuereinnahmen gegenüber dem Vorjahr um rund 4,4 Prozent. Im Jahr 2022 wur-

de mit einem Anstieg gegenüber 2019 um rund 1.461 Mio. Euro (rund 15,6 Prozent) das Vorjahresjahr 2019 wieder deutlich überschritten.

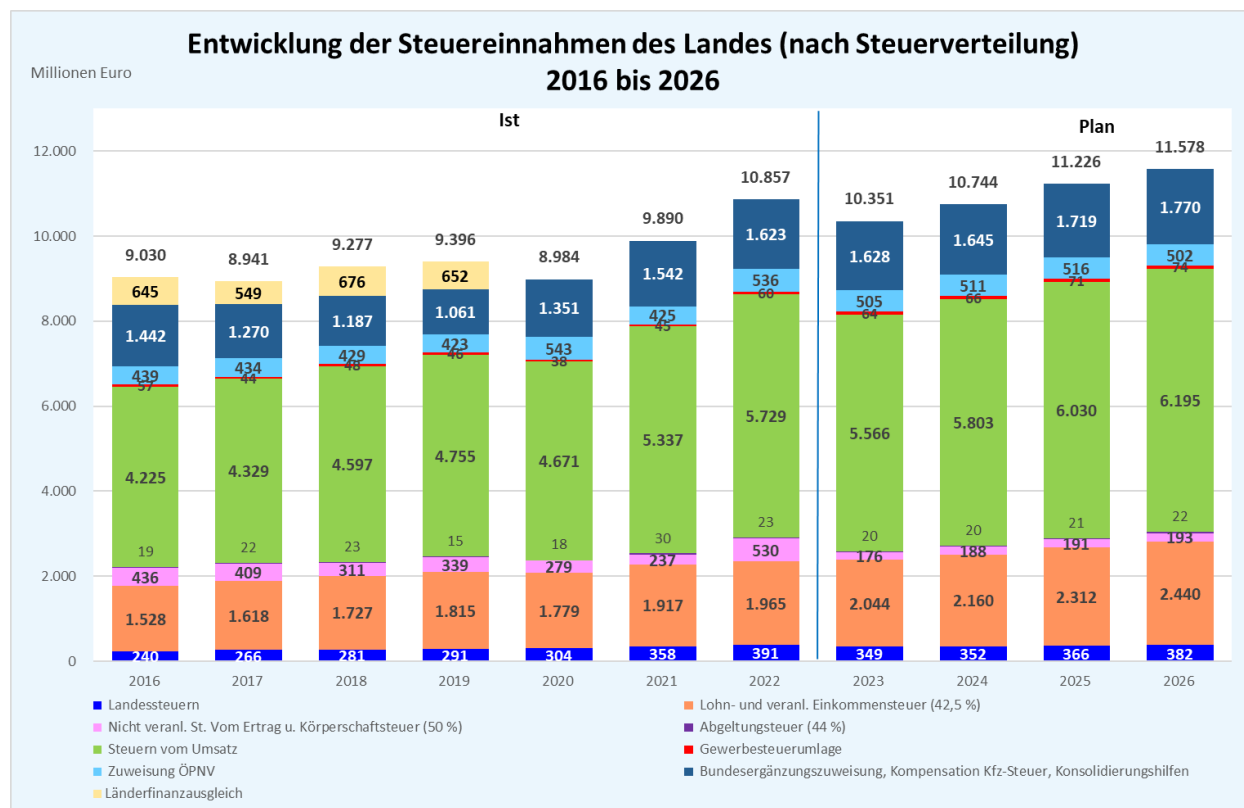


Abbildung 12

Quelle: Statistisches Bundesamt: Fachserie 14, Reihe 4 2016 bis 2022, ab 2023: Steuerschätzung Mai 2023, Finanzausgleichsgesetz (Bund), Regionalisierungsgesetz, Darstellung des Ministeriums der Finanzen

Zur Bewältigung der Folgen der Corona-Pandemie musste das Land Kredite aufnehmen, um einerseits seine Einnahmeausfälle auszugleichen, und um andererseits die Maßnahmen zur Unterstützung der Gemeinden und der von der Krise betroffenen Wirtschaftszweige finanzieren zu können.

Daher bilden sich die Folgen der Corona-Pandemie in den Einnahmen und Ausgaben beim Land deutlich ab. Während der Finanzierungssaldo im Jahr 2019 noch nahezu ausgeglichen war, betrug er im Jahr 2020 -904 Mio. Euro und in 2021 -2458 Mio. Euro. Erst im Jahr 2022 wies der Landeshaushalt wieder einen positiven Finanzierungssaldo in Höhe von 560 Mio. Euro aus.

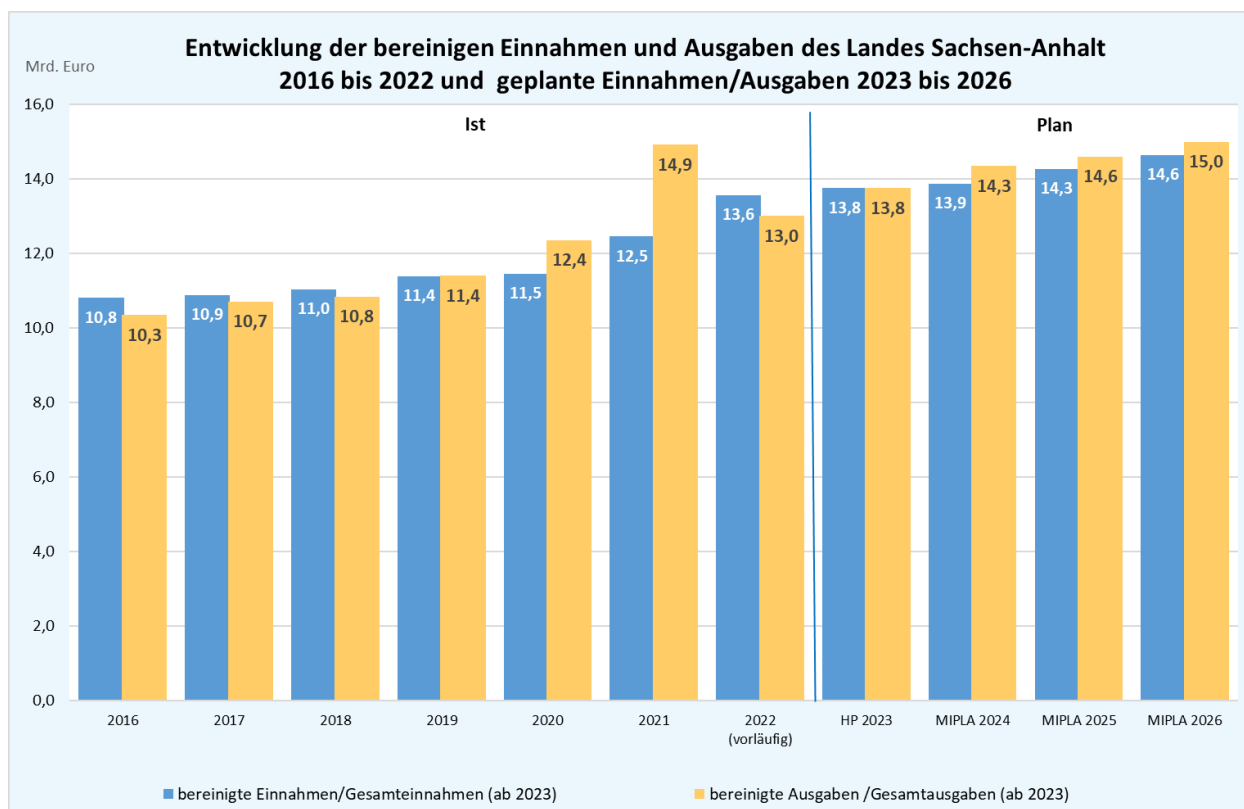


Abbildung 13

Quelle: Zentrale Datenstelle der Landesfinanzminister; SFK-3 - Einnahmen und Ausgaben der Länder (Kernhaushalte), Jahreswerte, Darstellung des Ministeriums der Finanzen

Nach der Steuerschätzung vom Mai 2023 werden die prognostizierten Steuereinnahmen des Landes ab dem Jahr 2023 gegenüber dem Vorjahr voraussichtlich leicht abfallen, aber trotzdem deutlich über den Steuereinnahmen des Jahres 2019 liegen (siehe **Abbildung 12**).

Ausweislich der Mittelfristigen Finanzplanung des Landes Sachsen-Anhalt 2022 bis 2026 besteht für das Jahr 2024 eine Deckungslücke in Höhe von 468 Mio. Euro und für das Jahr 2025 in Höhe von 337 Mio. Euro (siehe **Abbildung 13**).

Dies zeigt, dass das Land vor großen finanzpolitischen Herausforderungen steht.

VII. Haushaltmäßige Auswirkungen

Durch die Erhöhung der Finanzausgleichsmasse von 1.845.825.100 Euro für das Jahr 2023 auf 2.095.404.700 Euro für die Jahre 2024 bis 2026 entstehen Mehrkosten von 249.579.600 Euro pro Jahr.

B. Besonderer Teil

Zu § 1 (Änderung des Finanzausgleichsgesetzes):

§ 1 enthält gesetzliche Regelungen zur Änderung des Finanzausgleichsgesetzes.

Zu Nummer 1 (Inhaltsübersicht):

Es erfolgen redaktionelle Anpassungen an die Änderungen des Finanzausgleichsgesetzes.

Zu Nummer 2 a (§ 2 Abs. 1):

In dem neu gefassten Absatz 1 wird die Finanzausgleichsmasse für die Haushaltsjahre 2024 bis 2026 auf jeweils 2.095.404.700 Euro festgelegt. Damit erhöht sich die Finanzausgleichsmasse um 249.579.600 Euro.

Den verfassungsrechtlichen Anforderungen entsprechend erfolgt eine Neuberechnung der Finanzausgleichsmasse für jede kommunale Gruppe auf der Grundlage aktueller statistischer Daten. Dabei erfolgt die Bedarfsberechnung grundsätzlich nach der dem Finanzausgleichsgesetz für die Jahre 2022/2023 zugrundeliegenden Systematik (vgl. Gesetzentwurf der Landesregierung, LT-Drs. 8/463 vom 8. Dezember 2021).

Das Land will ein fairer und verlässlicher Partner der Kommunen bleiben. Trotz der großen finanzpolitischen Herausforderungen des Landes wird darauf verzichtet, bei der Berechnung der Finanzausgleichsmasse einen strengeren Maßstab anzulegen, als es nach der Rechtsprechung des Landesverfassungsgerichts möglich gewesen wäre.

Für die Bestimmung der bedarfsgerechten Finanzausgleichsmasse werden die Jahresrechnungsstatistiken 2020 und 2021 sowie die Kassenstatistik 2022 der kommunalen Kernhaushalte zugrunde gelegt. Erfasst sind danach alle Ein- und Auszahlungen in der doppelten Finanzrechnung der statistisch verfügbaren letzten drei Jahre.

Da die Statistiken nur für zurückliegende Jahre bis einschließlich 2022 vorliegen, sind die einzelnen Kennzahlen mit geeigneten Parametern auf das Jahr 2024 fortzuschreiben. Dies erfolgt grundsätzlich anhand des jährlich prognostizierten Preisniveaus. Abweichend davon erfolgt die Fortschreibung der Personalauszahlungen seit dem Finanzausgleichsgesetz für die Jahre 2022/2023 anhand ihrer durchschnittlichen prozentualen Entwicklung. Damit war einer langjährigen Forderung der Kommunen Rechnung getragen worden.

Diese Fortschreibungsparameter werden beibehalten. Damit werden die Personalauszahlungen anhand der durchschnittlichen prozentualen Entwicklung der Jahre 2020 bis 2022 fortgeschrieben.

Danach ergeben sich für die einzelnen Kennzahlen folgende Fortschreibungsparameter:

Kennzahl	jährliches Preisniveau		durchschnittliche Entwicklung	
	2023	2024	2023	2024
Kommunaler Finanzbedarf ohne Umlagen und ohne Personalauszahlungen	5,50%	2,20%		
kommunale Personalauszahlungen				
- kreisfreie Städte			3,78%	3,78%
- Landkreise			3,32%	3,32%
- kreisangehörige Gemeinden/GV			3,68%	3,68%
Sonstiger Nettotransfer des Landes	5,50%	2,20%		
Kreis- und Verbandsgemeindeumlageeinzahlungen und -auszahlungen	5,50%	2,20%		

Abbildung 14

Wegen des außergewöhnlich hohen Tarifabschlusses für die Beschäftigten im öffentlichen Dienst der Kommunen wird zugunsten der Kommunen im Jahr 2024 ein Zuschlag in Höhe der Differenz zwischen der Fortschreibung anhand der durchschnittlichen Entwicklung und der Fortschreibung anhand des durchschnittlichen Tarifergebnisses in Höhe von 11,5 Prozent berücksichtigt.

Darüber hinaus gibt es zugunsten der Kommunen weitere Modifikationen an dem bisherigen Berechnungsschema zur Ermittlung der Finanzausgleichsmasse. Dabei handelt es sich insbesondere um die Einführung einer sog. „freien Spitze Steuereinnahmen“ und um die Berücksichtigung von Mehrbelastungen durch Kosten der Unterkunft und Heizung nach dem SGB II sowie durch die Absenkung der SGB II-Sonderbedarfsbundesergänzungszuweisungen (SGB II-SoBEZ).

Auf der investiven Seite werden für Investitionen an Kreisstraßen zusätzlich 30 Mio. Euro bei der Berechnung der Finanzausgleichsmasse berücksichtigt.

Für die Ermittlung der Finanzausgleichsmasse wird das folgende Berechnungsschema zugrunde gelegt:

Kommunaler konsumtiver Finanzbedarf ohne Umlagen und ohne Personalauszahlungen	
+ Kommunale Personalauszahlungen	
./. Sonstiger konsumtiver Nettotransfer des Landes	
./. Gemeindliche Steuereinnahmen	
+ Zuschlag „freie Spitze Steuereinnahmen“	
./. Kreis- und Verbandsgemeindeumlageeinzahlungen bei den Landkreisen und Verbandsgemeinden	
+ Kreis- und Verbandsgemeindeumlageauszahlungen bei den kreisangehörigen Gemeinden	
+ pauschaler allgemeiner Zuschlag	
+ Mehrbelastungen durch Kosten der Unterkunft und Heizung nach dem SGB II	
+ Mehrbelastungen durch die Absenkung der SGB II-SoBEZ	
+ Mehrbelastungen nach § 3 des Gesetzes zur Umsetzung des Gebäudeenergiegesetzes	
+ Pauschaler Tilgungsbeitrag für investive Kredite	
= Bedarfsgerechte Finanzausgleichsmasse	
+ Investitionspauschale	
+ Pauschale für Investitionen an Kreisstraßen	
+ <u>Ausgleichsstock</u>	
= <u>Finanzausgleichsmasse insgesamt</u>	

1. Kommunaler konsumtiver Finanzbedarf ohne Umlagen und ohne Personalauszahlungen

Für den kommunalen konsumtiven Finanzbedarf ohne Umlagen und ohne Personalauszahlungen werden alle Konten (bzw. Kontengruppen, Kontenbereiche) für Auszahlungen aus laufender Verwaltungstätigkeit⁵ der laufenden Rechnung der Jahre 2020 bis 2022 herangezogen. Damit werden alle konsumtiven Auszahlungen in die Bedarfsermittlung einbezogen. Dies umfasst sowohl die Auszahlungen für Pflichtaufgaben des eigenen und übertragenen Wirkungskreises als auch die Auszahlungen für freiwillige Selbstverwaltungsaufgaben. Eine Überprüfung der Angemessenheit oder Notwendigkeit dieser Auszahlungen erfolgt nicht. Damit werden alle Ausgaben berücksichtigt, unabhängig davon, ob es sich um notwendige Ausgaben handelt, die bei effizienter Aufgabenerfüllung entstehen (siehe A. O. II. Grundlagen des **kommunalen Finanzausgleichs**).

Entsprechend dem Vorgehen bei der Bedarfsberechnung für das FAG 2022/2023 werden die Kreis- und Verbandsgemeindeumlagezahlungen (im Folgenden kurz „Umlagen“) und die Personalauszahlungen gesondert in die Bedarfsberechnung einbezogen.

⁵ In der kommunalen Kassen- und Jahresrechnungsstatistik in der Position Auszahlungen laufende Rechnung zusammengefasst.

Die Ermittlung des kommunalen konsumtiven Finanzbedarfs ohne Umlagen und ohne Personalauszahlungen erfolgt getrennt für jede kommunale Gruppe. Dabei werden von den konsumtiven kommunalen Auszahlungen ohne Umlagen und ohne Personalauszahlungen die direkt zuzuordnenden konsumtiven Einzahlungen, ebenfalls ohne Umlagen, abgezogen. Die kommunalen konsumtiven Auszahlungen ohne Umlagen und ohne Personalauszahlungen berechnen sich aus der Summe der folgenden Kontenbereiche:

- 71 Versorgungsauszahlungen
- 72 Auszahlungen für Sach- und Dienstleistungen
- 73 Transferauszahlungen
- 74 sonstige Auszahlungen aus laufender Verwaltungstätigkeit
- 75 Zinsen und ähnliche Auszahlungen

Von diesen Auszahlungen abgezogen werden die folgenden Konten für Auszahlungen an das Land und Zahlungen für Kreis- und Verbandsgemeindeumlage, da diese Zahlungen beim sonstigen Nettotransfer bzw. separat einbezogen werden:

- 7311 Zuweisungen an das Land
- 7321 Schuldendiensthilfen an das Land
- 7341 Gewerbesteuerumlage
- 7351 allgemeine Zuweisungen an das Land
- 7371 allgemeine Umlagen an das Land und Nachzahlung aus der Abrechnung des Solidarbeitrages
- 7451 Erstattungen für Auszahlungen von Dritten aus laufender Verwaltungstätigkeit an das Land
- 7511 Zinsauszahlungen an das Land
- 7372 Allgemeine Umlagen an Landkreise
- 7374 Allgemeine Umlagen an Verbandsgemeinden

Die direkt zuzuordnenden konsumtiven Einzahlungen ohne Umlagen ergeben sich aus der Summe der folgenden Konten, Kontengruppen und Kontenbereiche:

- 614 Zuweisungen und Zuschüsse für laufende Zwecke
- 6191 Leistungsbeteiligung bei Leistungen für Unterkunft und Heizung an Arbeitssuchende aus Leistungen nach § 22 SGB II
- 6192 Leistungsbeteiligungen beim Arbeitslosengeld II
- 6193 Leistungsbeteiligungen bei der Eingliederung von Arbeitssuchenden
- 62 sonstige Transferleistungen
- 63 öffentlich-rechtliche Leistungsentgelte
- 64 privatrechtliche Leistungsentgelte, Kostenerstattungen, und Kostenumlagen
- 65 sonstige Einzahlungen aus laufender Verwaltungstätigkeit
- 66 Zinsen und ähnliche Einzahlungen.

Von diesen Einzahlungen werden folgende Konten für Einzahlungen an das Land abgezogen, da diese Zahlungen beim sonstigen Nettotransfer einbezogen werden bzw. es sich um einzelfallbezogene Zahlungen zur Erleichterung des Schuldendienstes für Kredite handelt:

- 6141 Zuweisungen für laufende Zwecke vom Land
- 6481 Einzahlungen aus Kostenerstattungen vom Land
- 6611 Zinseinzahlungen vom Land
- 6231 Schuldendiensthilfen vom Land

Bei dem so ermittelten jährlichen kommunalen konsumtiven Finanzbedarf ohne Umlagen und ohne Personalauszahlungen je kommunaler Gruppe werden die Jahre 2020 und 2021 auf das Preisniveau des Jahres 2022 angehoben, anschließend wird der Durchschnitt der Jahre 2020 bis 2021 gebildet. In einem weiteren Schritt werden diese ermittelten Durchschnittswerte anhand des jährlich prognostizierten Preisniveaus auf das Jahr 2024 für jede kommunale Gruppe fortgeschrieben.

Der Bedarf für die kostenrechnenden Einrichtungen (Aufgaben Abwasserbeseitigung, Abfallbeseitigung und Wasserversorgung) wird - abweichend von der Praxis bis 2016 - in die Berechnung mit einbezogen. Damit wird einer langjährigen Forderung der kommunalen Spitzenverbände nachgekommen.

Das Ergebnis dieser Berechnung ist in der folgenden Abbildung zusammengefasst.

kommunaler Finanzbedarf ohne Umlagen und ohne Personalauszahlungen	Summe	kreisfreie Städte	Landkreise	kreisangehörige Gemeinden / GV
	Angaben in Euro			
Durchschnittswert der Jahre 2020 bis 2022	2.622.487.225	979.158.855	1.496.277.247	147.051.123
Fortschreibung mit prognostiziertem Preisniveau bis 2024	2.827.591.951	1.055.738.869	1.613.301.091	158.551.991

Abbildung 15

Eine detaillierte Berechnung ist in Anlage 1 dargestellt.

2. Hinzurechnung der kommunalen Personalauszahlungen

Die kommunalen konsumtiven Personalauszahlungen stellen eine eigene Position im Berechnungsschema dar, da ihre Fortschreibung nicht anhand des prognostizierten jährlichen Preisniveaus, sondern anhand der durchschnittlichen prozentualen Entwicklung der Jahre 2020 bis 2022 erfolgt. Sie berechnen sich - getrennt für jede kommunale Gruppe - aus der Summe der gebuchten Auszahlungen im Kontenbereich 70 (Personalauszahlungen). Zugrunde gelegt werden die Jahre 2020 bis 2022.

Bei den so ermittelten jährlichen kommunalen Personalauszahlungen je kommunaler Gruppe werden die Jahre 2020 und 2021 auf das Preisniveau des Jahres 2022 angehoben, anschließend wird der Durchschnitt der Jahre 2020 bis 2022 gebildet. In einem weiteren Schritt werden diese ermittelten Durchschnittswerte anhand der durchschnittlichen prozentualen Entwicklung der Personalausgaben der Jahre 2020 bis 2022 auf das Jahr 2024 sowie die Jahre 2025 und 2026 für jede kommunale Gruppe fortgeschrieben.

Die durchschnittliche Entwicklung der kommunalen Personalauszahlungen wird nach der mathematischen Formel für die durchschnittliche Wachstumsrate ermittelt:

$$\left(\text{Anfangswert} / \text{Endwert} \right)^{\frac{1}{\text{Anzahl der Jahre}}} - 1$$

Die durchschnittliche Entwicklung in den jeweiligen kommunalen Gruppen in den Jahren 2020 bis 2022 weist nach Anwendung der obigen Formel folgende Werte aus:

Kennzahl	kreisfreie Städte	Landkreise	kreisangehörige Gemeinden / GV
durchschnittliche Entwicklung der Personalauszahlungen 2020 bis 2022	3,78%	3,32%	3,68%

Abbildung 16

Diese umfassten bisher durchaus die Tarifentwicklungen in den herangezogenen Jahren und war im FAG 2022/2023 durchaus geeignet, die jeweiligen Tarifsteigerungen im kommunalen Bereich abzubilden.

Nach einer Veröffentlichung des Kommunalen Arbeitgeberverbandes Sachsen-Anhalt e. V. (KAV) bringt dieser aktuelle Tarifabschluss Tarifierhöhungen von durchschnittlich 11,5 Prozent in 2024. Dieser ist mit den bisherigen durchschnittlichen Entwicklungen der Personalausgaben nicht abbildbar.

Um diese Belastungen aber adäquat in der Bedarfsberechnung für den kommunalen Finanzausgleich zu berücksichtigen, wird neben den fortgeschriebenen Personalauszahlungen für die Jahre 2024 ein Zuschlag berechnet, mit dem die Differenz zwischen der durchschnittlichen Tarifierhöhung und der jeweilige Fortschreibungsfaktor (durchschnittliche Entwicklung der Personalauszahlungen 2020 bis 2022 je kommunale Gruppe) ausgeglichen wird.

Zuschlag für Tarifsteigerung am 2024 Personalauszahlungen (Kontenbereich 70)	Summe	kreisfreie Städte	Landkreise	kreisangehörige Gemeinden / GV
Zuschlag 2024	172.526.388	35.002.046	47.836.476	89.687.866

Abbildung 17

Das Ergebnis der vollständigen Berechnung einschließlich des Zuschlages ist in der folgenden Abbildung zusammengefasst:

Personalauszahlungen (Kontenbereich 70)	Summe	kreisfreie Städte	Landkreise	kreisangehörige Gemeinden / GV
Durchschnittswert der Jahre 2020 bis 2022	2.109.082.535	436.880.300	566.006.576	1.106.195.659
Fortschreibung bis 2024 mit durchschnittlicher Entwicklung 2020 bis 2022 plus Zuschlag	2.436.382.073	505.534.728	652.049.764	1.278.797.581

Abbildung 18

Eine detaillierte Berechnung ist in Anlage 2 dargestellt.

3. Abzug des sonstigen konsumtiven Nettotransfers des Landes

Von dem ermittelten kommunalen konsumtiven Finanzbedarf mit Personalauszahlungen wird der sonstige konsumtive Nettotransfer des Landes abgezogen, da der konsumtive Finanzbedarf insoweit anderweitig gedeckt ist. Der sonstige konsumtive Nettotransfer des Landes beinhaltet die konsumtiven Zahlungen des Landes an die Kommunen einschließlich direkter oder weitergeleiteter Bundesmittel außerhalb des Finanzausgleichsgesetzes und abzüglich der Zahlungen der Kommunen an das Land. Zugrunde gelegt werden die Jahre 2020 bis 2022.

Die Ermittlung des sonstigen konsumtiven Nettotransfers des Landes erfolgt getrennt für jede kommunale Gruppe.

Es werden alle Konten berücksichtigt, die konsumtive Einzahlungen des Landes außerhalb des Finanzausgleichsgesetzes an die Kommunen enthalten. Diese sind:

- 605 Ausgleichsleistungen
- 6141 Zuweisungen für laufende Zwecke vom Land
- 6481 Einzahlungen aus Kostenerstattungen vom Land
- 6611 Zinseinzahlungen vom Land

Hiervon werden die Konten, die konsumtive Auszahlungen an das Land ausweisen, abgezogen. Diese sind:

- 7311 Zuweisungen an das Land
- 7321 Schuldendiensthilfen an das Land
- 7351 Allgemeine Zuweisungen an das Land
- 7451 Erstattungen für die Auszahlungen von Dritten aus laufender Verwaltungstätigkeit an das Land
- 7511 Zinsauszahlungen an das Land

Es werden alle konsumtiven Einzahlungen des Landes außerhalb des Finanzausgleichsgesetzes berücksichtigt. Für das Jahr 2020 erfolgt eine Korrektur dieser Daten zugunsten der Landkreise und kreisfreien Städte, indem die im Jahr 2020 geleisteten pandemiebedingten Billigkeitsleistungen für die erwarteten Mehrbelastungen bei der Grundsicherung in Höhe von insgesamt 70 Mio. Euro aus den Einzahlungen des Landes herausgerechnet werden. Der Grund für diese Korrektur liegt darin, dass es sich bei diesen Billigkeitsleistungen um pandemiebedingte Einmalzahlungen des Landes handelte, deren bedarfsmindernde Berücksichtigung nicht sachgerecht wäre.

Weitere pandemiebedingte Korrekturen für das Jahr 2020 sind nicht erforderlich. Insbesondere ist bei den Leistungen des Landes an die Gemeinden nach dem Gewerbesteuerausgleichsgesetz Sachsen-Anhalt in Höhe von 162 Mio. Euro und bei den Billigkeitsleistungen des Landes in Höhe von 38,7 Mio. Euro, jeweils ausgezahlt zum 10. Dezember 2020, keine Korrektur erforderlich. Denn diese Einzahlungen des Landes wurden von den Kommunen auf das Konto 6131 (Sonstige allgemeine Zuweisungen vom Land) gebucht. Dieses Konto fließt nicht in die Kennzahlenbetrachtung ein. Gleiches gilt für die Leistungen nach dem Gewerbesteuerausgleichsgesetz 2021.

Eine weitere Bereinigung des konsumtiven Nettotransfer für die Jahre 2020 und 2021 wird für die bis 2021 geltenden Zuweisungen nach § 5 FAG an die kreisfreien Städte und die Landkreise vorgenommen. Diese Zahlungen wurden entsprechend den Buchungsanweisungen auf dem in die Kennzahlenbetrachtung einfließenden Konto 6481 gebucht. Daher werden diese entsprechend der jeweiligen Festsetzungssummen aus den Nettotransfer der kreisfreien Städte und Landkreise herausgerechnet.

Eine Bereinigung dieser Positionen ist für 2022 nicht erforderlich, da die Zahlungen nach § 5 mit dem FAG 2022/2023 in die Leistungen nach § 4 FAG überführt wurden. Die Buchungsanweisung für § 4 FAG berührt kein Konto, das im konsumtiven Nettotransfer angesprochen wird. Somit ist für 2022 keine Bereinigung der Zahlen erforderlich.

Für das Jahr 2022 werden bei den kreisfreien Städten und den Landkreisen die Zuweisungen des Landes aus Kapitel 05 05 Titel 633 01 in Höhe von 13 Mio. Euro zur anteiligen Deckung

der kommunalen Mehraufwendungen für KdU-Leistungen im SGB II im Zuge der Fluchtmigration aus der Ukraine herausgerechnet, da die Mehrbelastungen im FAG 2024 bis 2026 einbezogen werden.

Bei dem so ermittelten jährlichen konsumtiven sonstigen Nettotransfers des Landes je kommunaler Gruppe werden die Jahre 2020 und 2021 auf das Preisniveau des Jahres 2022 angehoben, anschließend wird der Durchschnitt der Jahre 2020 bis 2022 gebildet. In einem weiteren Schritt werden diese ermittelten Durchschnittswerte anhand des jährlich prognostizierten Preisniveaus auf das Jahr 2024 für jede kommunale Gruppe fortgeschrieben.

Das Ergebnis dieser Berechnung ist in der folgenden Abbildung zusammengefasst.

sonstiger konsumtiver Nettotransfer des Landes	Summe	kreisfreie Städte	Landkreise	kreisangehörige Gemeinden / GV
	Angaben in Euro			
Durchschnittswert der Jahre 2020 bis 2022	1.235.412.587	378.510.953	785.261.549	71.640.085
Fortschreibung mit prognostiziertem Preisniveau bis 2024	1.332.034.205	408.114.294	846.676.854	77.243.056

Abbildung 19

Eine detaillierte Berechnung ist in Anlage 3 dargestellt.

4. Abzug der gemeindlichen Steuereinnahmen

Von dem ermittelten kommunalen konsumtiven Finanzbedarf mit Personalauszahlungen werden weiter die gemeindlichen Steuereinnahmen abgezogen, da der konsumtive Finanzbedarf insoweit anderweitig gedeckt ist.

Diese bestimmen sich nach den geschätzten Steuereinnahmen der Gemeinden nach der jeweils aktuellen Mai-Steuerschätzung des Arbeitskreises Steuerschätzung und der darauf basierenden Regionalisierung für Sachsen-Anhalt. Die Schätzungen des Arbeitskreises Steuerschätzung haben sich in der Vergangenheit als sehr zuverlässig erwiesen. Sie berücksichtigen aktuelle konjunkturelle Entwicklungen und ermöglichen eine realistische und belastbare Prognose der voraussichtlichen kommunalen Steuereinnahmen.

Für das Jahr 2024 werden gemeindliche Steuereinnahmen in Höhe von 2.363 Mio. Euro prognostiziert (siehe **Abbildung 4**).

Da aus der Steuerschätzung nur ein prognostizierter Gesamtbetrag für die Gemeinden erfolgt, wird dieser Gesamtbetrag anhand der jeweiligen durchschnittlichen gemeindlichen Steuereinnahmen der Jahre 2020 bis 2022 auf die kreisfreien Städte und die kreisangehörigen Gemeinden aufgeteilt.

Das Ergebnis für die kommunalen Gruppen ist in der folgenden Abbildung zusammengefasst.

Steuereinnahmen der Gemeinden 2024	Summe	kreisfreie Städte	Landkreise	kreisangehörige Gemeinden / GV
	Angaben in Euro			
Steuerschätzung Mai 2023	2.363.000.000	628.269.007	-	1.734.730.993

Abbildung 20

Die Ergebnisse der Steuerschätzung vom Mai 2023 und die Steuersteinnahmen je kommunaler Gruppe in den Jahren 2020 bis 2022 sind in Anlage 4 dargestellt.

5. Hinzurechnung einer sog. „freien Spitze Steuereinnahmen“

Mit der Hinzurechnung einer „freien Spitze“ in Höhe von 2 Prozent der berücksichtigten gemeindlichen Steuereinnahmen wird einer langjährigen Forderung der Gemeinden nachgekommen. Damit erhalten die Kommunen die Möglichkeit, Mehrbelastungen, die noch nicht in der Bedarfsberechnung berücksichtigt werden konnten, abzufedern.

Das Ergebnis insgesamt und je kommunaler Gruppe ist in der folgenden Abbildung zusammengefasst.

Zuschlag sog. „freien Spitze Steuereinnahmen“ für die Gemeinden 2024	Summe	kreisfreie Städte	Landkreise	kreisangehörige Gemeinden / GV
	Angaben in Euro			
Steuerschätzung Mai 2023	47.260.000	12.565.380	-	34.694.620

Abbildung 21

6. Abzug der Kreis- und Verbandsgemeindeumlageeinzahlungen bei den Landkreisen und Verbandsgemeinden

Die Kreis- und Verbandsgemeindeumlagezahlungen bei den Landkreisen und den Verbandsgemeinden stellen - abweichend von der bisherigen Praxis bis 2016 - eine eigene Position im Berechnungsschema dar. Diese Umstellung hat keine Auswirkungen auf die Berechnung der Finanzausgleichsmasse als solche, sie ermöglicht aber eine sachgerechtere und nachvollziehbarere Berechnung der Auftragskostenpauschale (siehe Nummer 3 - § 4 Abs. 1).

Die Umlageeinzahlungen berechnen sich - getrennt für jede betroffene kommunale Gruppe - aus der Summe der gebuchten Einzahlungen des Kontos 6182 (allgemeine Umlagen von Gemeinden). Zugrunde gelegt werden die Jahre 2020 bis 2022.

Dabei werden alle Umlageeinzahlungen berücksichtigt. Anschließend werden die jährlichen Summenwerte je kommunaler Gruppe der Jahre 2020 und 2021 auf das Preisniveau des Jahres 2022 angehoben, danach wird der Durchschnitt der Jahre 2020 bis 2022 gebildet. In ei-

nem weiteren Schritt werden diese ermittelten Durchschnittswerte je kommunaler Gruppe anhand des jährlich prognostizierten Preisniveaus auf das Jahr 2024 fortgeschrieben.

Das Ergebnis dieser Berechnung ist in der folgenden Abbildung zusammengefasst.

Kreis- und Verbandsgemeindeumlageeinzahlungen	Summe	kreisfreie Städte	Landkreise	kreisangehörige Gemeinden / GV
Durchschnittswert der Jahre 2020 bis 2022	838.611.346	-	744.162.954	94.448.392
Fortschreibung mit prognostiziertem Preisniveau bis 2024	904.199.139	-	802.363.938	101.835.201

Abbildung 22

Eine detaillierte Berechnung ist in Anlage 5 dargestellt.

Nach Vorliegen der Stellungnahme des Landkreistages wurden diese dem Gesetzentwurf zugrundeliegenden Annahmen und die Argumente des Landkreistages noch einmal einer eingehenden Prüfung unterzogen. Es wurde eine Modellrechnung erstellt, mit der für jede Gemeinde die voraussichtlichen Bemessungsgrundlagen für die Erhebung der Kreisumlage im Jahr 2024 ermittelt wurde.

Dazu wurden in einem ersten Schritt die den Kreisumlagen 2024 zugrundeliegenden Steuerkraftzahlen für jede Gemeinde auf Basis der folgenden Daten geschätzt:

- Steuersteinnahmen der Gemeinde lt. Kassenstatistik 2022 von Grundsteuer A, Grundsteuer B, Gewerbesteuer, Gewerbesteuerumlage, Gemeindeanteil Umsatzsteuer und Gemeindeanteile Einkommenssteuer
- Hebesätze der Realsteuern der Gemeinde 2021 (die aktuellen Daten für 2022 liegen noch nicht vor)
- Fixe Hebesätze nach § 14 FAG

In einem zweiten Schritt wurden darauf aufbauend die Kreisumlageeinzahlungen der Landkreise für 2024 auf Basis

- einer Aufsummierung dieser geschätzten gemeindeschaffen Steuerkraftzahlen der Gemeinden je Landkreis,
- einer Aufsummierung der gemeindeschaffen Schlüsselzuweisungen 2023 der Gemeinden je Landkreis und
- den Kreisumlagehebesätze 2023 je Landkreis lt. Haushaltskennzahlensystem des MI bzw. den Daten des LKT lt. einer in der letzten Sitzung der Finanzstrukturkommission überreichten Übersicht

prognostiziert.

Im Ergebnis dieser Modellrechnung erzielen die Landkreise bei gegenüber 2023 konstanten Kreisumlagehebesätzen in 2024 voraussichtlich ein Kreisumlagevolumen von 807,2 Mio. Euro.

Dieses Ergebnis liegt sogar noch um fast 5 Mio. Euro über den im Gesetzentwurf berücksichtigten Kreisumlageeinzahlungen von 802,4 Mio. Euro. Es zeigt, dass die vorgenommene Fortschreibung der Kreisumlageeinzahlungen anhand des Preisindexes belastbar und eine überhöhte bedarfsmindernde Anrechnung der Kreisumlageeinzahlungen nicht erkennbar ist.

7. Hinzurechnung der Kreis- und Verbandsgemeindeumlageauszahlungen bei den kreisangehörigen Gemeinden

Die bei den Landkreisen und Verbandsgemeinden abgezogenen Kreis- und Verbandsgemeindeumlageeinzahlungen werden bei den kreisangehörigen Gemeinden hinzugerechnet.

Das Ergebnis dieser Hinzurechnung ist in der folgenden Abbildung zusammengefasst.

Kreis- und Verbandsgemeindeumlageauszahlungen	Summe	kreisfreie Städte	Landkreise	kreisangehörige Gemeinden / GV
	Angaben in Euro			
Durchschnittswert der Jahre 2020 bis 2022	838.611.346	-	-	838.611.346
Fortschreibung mit prognostiziertem Preisniveau bis 2024	904.199.139	-	-	904.199.139

Abbildung 23

Eine detaillierte Berechnung ist in Anlage 6 dargestellt.

8. Hinzurechnung eines pauschalen allgemeinen Zuschlags

Der Bedarfsmasse werden 50 Mio. Euro als allgemeine Zuweisungsmittel hinzugerechnet. Damit erhalten die Kommunen die Möglichkeit, Mehrbelastungen im konsumtiven Bereich (z. B. durch Inflation, Energieausgaben), die noch nicht in der Bedarfsberechnung berücksichtigt werden konnten, abzufedern. Die Kommunen können über die zusätzlichen Deckungsmittel frei und ohne Zweckbindung verfügen. Die Mittel können sowohl konsumtiv als auch investiv eingesetzt werden.

Die Mittel werden der Investitionspauschale, die im FAG 2023 von 150 Mio. Euro auf 200 Mio. Euro erhöht worden ist, entnommen. Damit wird die Investitionspauschale im FAG für die Jahre 2024 bis 2026 wieder 150 Mio. Euro betragen. Um nur eine Umwidmung der Mittel zu gewährleisten, ohne eine kommunale Gruppe gegenüber dem Jahr 2023 besser oder schlechter zu stellen, erfolgt die Aufteilung der 50 Mio. Euro auf die kommunalen Gruppen nach dem Verteilungsschlüssel der Investitionspauschale.

Für die kommunalen Gruppen ergeben sich folgende Beträge:

FAG 2024	Summe	kreisfreie Städte	Landkreise	kreisangehörige Gemeinden / GV
	Angaben in Euro			
pauschaler Zuschlag auf die Schlüsselzuweisungen für weitere Aufgaben	50.000.000	12.500.000	10.000.000	27.500.000

Abbildung 24

9. Hinzurechnung der Mehrbelastungen durch Kosten der Unterkunft und Heizung nach dem SGB II ab dem Jahr 2024 („Blick nach vorn“)

Nach den aktuellen Zahlen von Januar 2023 bis Mai 2023 steigen die kommunalen Belastungen bei den Kosten der Unterkunft und Heizung deutlich (lt. den Meldungen der kommunalen Träger an das Ministerium für Arbeit, Soziales, Gesundheit und Gleichstellung). Der Grund dafür ist insbesondere im Rechtskreiswechsel der Ukraine-Flüchtlinge ins SGB II zum 1. Juni 2022 und in der Einführung des Bürgergeldes zum 1. Januar 2023 zu sehen. Diese Belastungen sind in der bisherigen Bedarfsberechnung, die auf die statistischen Daten der Jahre 2020 bis 2022 abstellt, nur zu einem geringen Teil berücksichtigt.

Vor diesem Hintergrund werden die in der Bedarfsberechnung berücksichtigten durchschnittlichen Bruttoauszahlungen für Kosten für Unterkunft und Heizung nach SGB II und die berücksichtigten durchschnittlichen Bundesbeteiligungen nach § 46 SGB II⁶ ergänzt um einen sog. „Blick nach vorn“.

Die kommunalen Bruttoauszahlungen für die Kosten für Unterkunft und Heizung nach dem SGB II sind in den Jahren 2016 bis 2021 kontinuierlich gesunken. Gleichzeitig stieg die prozentuale Bundesbeteiligung nach § 46 SGB II ab 2020 um jährlich 25 Prozentpunkte. Ab Mitte 2022 ist eine Trendumkehr bei den kommunalen Bruttoauszahlungen für die Kosten für Unterkunft und Heizung nach SGB II erkennbar, wodurch sich die kommunale Belastung durch dieses Bundesgesetz erhöht.

In **Abbildung 25** sind die Entwicklung dieser beiden Kennzahlen seit 2016 dargestellt. Für das Jahr 2023 erfolgt die Fortschreibung auf Basis der Entwicklung der Bruttoauszahlungen im Zeitraum Januar 2023 bis Mai 2023 zum Vorjahreszeitraum.

Für die Jahre ab 2024 erfolgt die Schätzung auf Basis der vom Fachressort abgegebenen Haushaltsanmeldung für den Landeshaushalt 2024 zur Entwicklung der Bundesbeteiligung in 2024 gegenüber dem Vorjahr.

⁶ Bei der Betrachtung der Bundesbeteiligung an den kommunalen Kosten der Unterkunft und Heizung nach dem SGB II wird der prozentuale Anteil nach § 46 Abs. 8 SGB II nicht berücksichtigt, da diese Zahlungen Erstattungsleistungen für kommunale Belastungen für Bildungs- und Teilhabeleistungen sind.

	2016	2017	2018	2019	2020	2021	2022	2023	2024
	in Mio. Euro								
KdU-Bruttoauszahlungen der Kommunen	490,39	483,74	438,38	411,23	392,55	375,18	383,97	462,64	465,95
Bundesbeteiligung an den KdU (§ 46 Abs. 5 ff. SGB II - ohne Bildung und Teilhabe gemäß § 46 Abs. 8 SGB II)	164,77	200,75	180,17	159,97	247,70	231,11	241,13	290,54	292,62
Differenz verbleibende Belastung Kommunen (sonstige Landesleistungen bleiben unberücksichtigt)	325,62	282,99	258,21	251,26	144,85	144,07	142,84	172,10	173,33

Ist

Schätzung = Fortschreibung auf Basis der Entwicklung Zeitraum 1/2023 bis 5/2023 zum Vorjahreszeitraum für die Jahre 2023. 2024 nach Schätzung Fachressort zur Entwicklung der Bundesbeteiligung in 2024 gegenüber dem Vorjahr.

Abbildung 25

Quelle: Meldungen der Kommunen an das Ministerium für Arbeit, Soziales, Gesundheit und Gleichstellung, SGB II; eigene Darstellung

In der vorliegenden Bedarfsberechnung sind folgende kommunale Nettobelastungen bei den Kosten für Unterkunft und Heizung (SGB II) bereits einbezogen:

Kosten Unterkunft und Heizung nach SGB II (KdU)	2020	2021	2022	Ø 2020-2022
Auszahlungen für KdU (Meldungen der Kommunen an das Ministerium für Arbeit, Soziales, Gesundheit und Gleichstellung)	392.545.154	375.183.699	383.969.861	383.899.571
prozentuale Bundesbeteiligung KdU gesamt (ohne BuT nach § 46 Abs. 8 SGB II) in Prozent	63,1%	61,6%	62,8%	
Bundesbeteiligung KdU in Euro	247.695.992	231.113.159	241.133.073	239.980.741
Differenz verbleibende Belastung Kommunen (sonstige Landesleistungen bleiben unberücksichtigt)	144.849.162	144.070.540	142.836.788	143.918.830

Abbildung 26

Quelle: Meldungen der Kommunen an das Ministerium für Arbeit, Soziales, Gesundheit und Gleichstellung, SGB II; eigene Darstellung

Für den „Blick nach Vorn“ wurde der Durchschnittswert der Jahre 2020 bis 2022 unter Einbeziehung seines fortgeschriebenen Wertes mit dem Fortschreibungsfaktor „Deflator des privaten Konsums“ den Prognosedaten der kommunalen Nettobelastung bei den Kosten für Unterkunft und Heizung (SGB II) gegenübergestellt.

	Ø 2020-2022	2023	2024
KdU im FAG berücksichtigt mit Fortschreibungsfaktoren	143.918.830	151.834.366	155.174.722
Schätzung KdU abzüglich Bundesbeteiligung		172.103.643	173.332.955
Mehrbedarf im Vergleich zum fortgeschriebenen Durchschnitt 2020-2022		20.269.277	18.158.233

Abbildung 27

Dieser geschätzte Mehrbedarf wird nach dem prozentualen Anteil der jeder kommunalen Gruppe am Durchschnittswert 2020 bis 2022 der Bruttoauszahlungen für Kosten Unterkunft und Heizung nach dem SGB II aufgeteilt. Danach werden für die betroffenen kommunalen Gruppen folgende Summen hinzugerechnet:

FAG 2024	Summe	kreisfreie Städte	Landkreise
	Angaben in Euro		
Hinzurechnung Mehrbelastung SGB II	18.158.233	6.360.613	11.797.620

Abbildung 28

Eine detaillierte Berechnung ist in Anlage 7 dargestellt.

10. Hinzurechnung der Mehrbelastungen durch die Absenkung der SGB II-SoBEZ ab dem Jahr 2024 („Blick nach vorn“)

In der bisherigen Bedarfsberechnung, die auf die statistischen Daten der Jahre 2020 bis 2022 abstellt, ist die Absenkung der Sonderbedarfs-Bundesergänzungszuweisungen zum Ausgleich von Sonderlasten durch strukturelle Arbeitslosigkeit gemäß § 11 Abs. 3 FAG Bund (SGB II-SoBEZ) nicht berücksichtigt.

Die SGB II-SoBEZ wurden in den Jahren 2020 bis 2022 in folgender Höhe gezahlt:

SGB II SoBEZ (Angaben in Euro)	Summe	kreisfreie Städte	Landkreise
2020	42.076.000	14.981.471	27.094.529
2021	42.076.000	14.816.990	27.259.010
2022	42.097.500	14.426.278	27.671.222
Durchschnitt 2020 bis 2022	42.083.167	14.741.580	27.341.587

Abbildung 29

Ab dem Jahr 2023 wurden die SGB II-SoBEZ im Rahmen der regelmäßig stattfindenden Überprüfung im Abstand von 3 Jahren auf **12.880.600 Euro** abgesenkt.

Vor dem Hintergrund der kommunalen Belastungen im Bereich der Kosten der Unterkunft und Heizung nach dem SGB II und bei weiteren Sozialgesetze wird auch hier ein „Blick nach vorn“ vorgenommen, indem die Absenkung der SGB II-SoBEZ ausgeglichen wird.

Danach werden für die betroffenen kommunalen Gruppen folgende Summen hinzugerechnet:

FAG 2024	Summe	kreisfreie Städte	Landkreise
	Angaben in Euro		
Hinzurechnung Mehrbelastung durch Absenkung SGB II-SoBEZ	29.202.567	10.229.553	18.973.014

Abbildung 30

Eine detaillierte Berechnung ist in Anlage 8 dargestellt.

11. Hinzurechnung von Mehrbelastungen nach § 3 des Gesetzes zur Umsetzung des Gebäudeenergiegesetzes

Die Landkreise und kreisfreien Städte sowie kreisangehörigen Gemeinden, denen die Aufgabe einer unteren Bauaufsichtsbehörde übertragen ist, erhalten nach § 3 Abs. 1 des Gesetzes zur Umsetzung des Gebäudeenergiegesetzes für die durch die Wahrnehmung der ihnen mit diesem Gesetz übertragenen Aufgaben entstehenden Mehrkosten.

Im Rahmen des Gesetzgebungsverfahrens des Gesetzes zur Umsetzung des Gebäudeenergiegesetzes wurde ein Zuweisungsbetrag in Höhe von 111.821 Euro durch das Ministerium für Wissenschaft, Energie, Klimaschutz und Umwelt ermittelt. Das Gesetzgebungsverfahren ist im Parlament noch nicht abgeschlossen.

Nach § 3 Abs. 3 des Gesetzes zur Umsetzung des Gebäudeenergiegesetzes erfolgt der Ausgleich der Mehrkosten ab dem Haushaltsjahr 2024 im Rahmen des kommunalen Finanzausgleichs. Der Betrag wird der Finanzausgleichsmasse für das Jahr 2024 hinzugerechnet.

Für das Jahr 2023 erfolgt die Zahlung aus dem Haushalt des Ministeriums für Wissenschaft, Energie, Klimaschutz und Umwelt. Der Zuweisungsbetrag setzt sich zusammen aus der im Jahr 2023 bereits erfolgten Zahlung gemäß § 5 Abs. 1 des Ausführungsgesetzes des Landes Sachsen-Anhalt zum Erneuerbare-Energien-Wärmegesetz sowie anteilig aus dem Differenzbetrag der sich nach Inkrafttreten des Gesetzes zur Umsetzung des Gebäudeenergiegesetzes ergibt.

Folgende Kommunen sind nach der Bauordnung des Landes Sachsen-Anhaltes (in seiner aktuellen Fassung) untere Bauaufsichtsbehörden:

- Grundsätzlich die Landkreise und kreisfreien Städte.
- Hinzu kommen die kreisangehörigen Gemeinden, denen die Aufgabe einer unteren Bauaufsichtsbehörde übertragen ist (§ 87 Abs. 3 BauO LSA). Letztere sind derzeit in Sachsen-Anhalt die fünf kreisangehörigen Städte Köthen, Stendal, Naumburg, Weißenfels und Zeitz.

Die Aufteilung auf die drei kommunalen Gruppen erfolgt auf Basis der Einwohnerzahlen zum 31.12.2021. Danach ergeben sich folgende Hinzurechnungsbeträge je kommunale Gruppe und insgesamt:

Aufteilung § 3 des Gesetzes zur Umsetzung des Gebäudeenergiegesetzes	Einwohner 31.12.2021	Zuschlag nach des Gesetzes zur Umsetzung des Gebäudeenergie- gesetzes
Summe	2.331.051	111.821
kreisfreie Städte	552.980	26.527
Landkreise	1.616.273	77.533
kreisangehörige Gemeinden (Summe)	161.798	7.761
<u>davon:</u>		
Köthen (Anhalt), Stadt	24.876	1.193
Naumburg (Saale), Stadt	31.815	1.526
Weißenfels, Stadt	39.745	1.907
Zeitz, Stadt	27.003	1.295
Stendal, Hansestadt	38.359	1.840

Abbildung 31

12. Hinzurechnung eines pauschalen Tilgungsbeitrages für investive Kredite und Prüfungsergebnis Berücksichtigung von Nettoabschreibungen

Nach dem Koalitionsvertrag 2021 bis 2026 sollte im Rahmen der Weiterentwicklung des FAG ab 2024 auch geprüft werden, ob und inwieweit die bilanziellen Nettoabschreibungen bei der Berechnung der Finanzausgleichsmasse berücksichtigt werden können. Dies setze belastbare Daten der Kommunen voraus, die durch aktuelle Jahresabschlüsse belegt sein müssen (siehe Koalitionsvertrag 2021 bis 2026, S, 148, Zeilen 6048 bis 6052).

Aufgrund fehlender statistischer Daten hat das Ministerium der Finanzen Anfang des Jahres 2023 eine Abfrage bei den Kommunen in Sachsen-Anhalt zu den bilanziellen Abschreibungen

und den entsprechenden Sonderposten für Zuwendungen für Investitionen und Investitionsfördermaßnahmen vorgenommen. Dabei wurde unter Berücksichtigung der derzeitigen Erkenntnisse zu den bestehenden Rückständen bei der Erstellung der kommunalen Jahresabschlüsse der Zeitraum für die Datenabfrage auf die Jahre 2016 bis 2019 begrenzt.

Von den 247 abgefragten Kommunen haben 189 geantwortet (Rücklaufquote von rund 76,5 Prozent). Zur Bewertung der Belastbarkeit der gemeldeten Daten zu den Nettoabreibungen wurde gleichzeitig aus dem kommunalen Haushaltskennzahlensystem des Ministeriums für Inneres und Sport eine Auswertung der Meldungen 2022 und 2023 (Stand: 09.05.2023) zum Stand der geprüften Jahresabschlüsse vorgenommen. In der folgenden Abbildung ist die Anzahl der Kommunen je Jahr dargestellt, in dem der jeweils letzte geprüfte Jahresabschluss von den einzelnen Kommunen angegeben wurde.

Jahr des letzten geprüften Jahresabschlusses	Stand: 09.05.2023 Anzahl Kommunen (HKS 2022/2023)	Prozentualer Anteil
2011	1	0,4%
2012	62	25,1%
2013	61	24,7%
2014	31	12,6%
2015	15	6,1%
2016	5	2,0%
2017	11	4,5%
2018	9	3,6%
2019	7	2,8%
2020	31	12,6%
2021	3	1,2%
2022	0	0,0%
Keine Angaben	11	4,5%
Summe	247	100,0%
SUMME: Anzahl mit Jahresabschluss 2015 oder höher	81	32,8%
SUME: Anzahl mit Jahresabschluss 2016 oder höher	66	26,7%

Abbildung 32

Danach verfügen rund 26,7 Prozent aller Kommunen über geprüfte Jahresabschlüsse ab 2016 oder höher. Mit diesem geringen Anteil an geprüften Jahresabschlüssen ab 2016 sind

die gemeldeten Daten nicht belastbar für eine Hochrechnung. Sie können daher nicht im Rahmen der Bedarfsberechnung berücksichtigt werden.

Vor diesem Hintergrund wird wie bei der Bedarfsberechnung für das FAG 2022/2023 wieder auf den pauschalen Tilgungsbeitrag für investive Kredite je kommunale Gruppe zurückgegriffen. Damit werden die Tilgungsverpflichtungen der Kommunen bei der Bestimmung des kommunalen Finanzbedarfs berücksichtigt.

Zusammen mit der Abfrage zu den Nettoabschreibungen wurde eine Erhebung bei den Kommunen zu den jährlichen Umschuldungsleistungen 2020 bis 2022 vorgenommen. Insgesamt haben 189 von 247 Kommunen geantwortet.

Durch eine Kombination der statistisch erfassten Tilgungsleistungen in den Jahren 2020 bis 2022 in der Kontengruppe 792 und den gemeldeten Umschuldungen der 189 Kommunen ergeben sich für die Jahre 2020 bis 2022 folgende investive Tilgungsbeiträge insgesamt und je kommunaler Gruppe:

investiven Tilgungsbeitrag für Kredite für Investitionen und Investitionsfördermaßnahmen in der Kontengruppe 792 der kommunalen Kernhaushalte abzügl. der gemeldeten Umschuldungen				
kommunale Gruppe	2020	2021	2022	Durchschnitt 2020 bis 2022
kreisfreie Städte	30.934.016	28.873.353	26.497.606	28.768.325
Landkreise	47.441.566	46.317.579	42.678.944	45.479.363
kreisangehörige Gemeinden einschl. Verbandsgemeinden	98.291.325	84.258.660	79.901.938	87.483.975
Kommunen insgesamt	176.666.908	159.449.592	149.078.488	161.731.663

Abbildung 33

Für die Bestimmung des Tilgungsbeitrages für jede kommunale Gruppe werden - wie bei den übrigen Kennzahlen - die Jahre 2020 bis 2022 herangezogen. Das Ergebnis dieser Berechnung ist in der folgenden Abbildung zusammengefasst.

Tilgungsbeitrag	Summe	kreisfreie Städte	Landkreise	kreisangehörige Gemeinden / GV
	Angaben in Euro			
Abfrageergebnis bei den Kommunen Durchschnittswert der Jahre 2020 bis 2022	161.731.663	28.768.325	45.479.363	87.483.975

Abbildung 34

Eine detaillierte Berechnung ist in Anlage 9 dargestellt.

13. Ergebnis

Im Ergebnis dieser Bedarfsberechnung setzt sich die Finanzausgleichsmasse insgesamt wie folgt zusammen:

Angaben in Euro	Summe	kreisfreie Städte	Landkreise	kreisangehörige Gemeinden / GV
Bedarfsgerechte Finanzausgleichsmasse	1.875.404.102	595.340.693	702.637.592	577.425.817
zzgl. § 16 (Investitionspauschale)	150.000.000	37.500.000	30.000.000	82.500.000
zzgl. § 16a (investive Pauschale Kreisstraßen)	30.000.000	557.329	29.442.671	0
zzgl. § 17 (Ausgleichsstock)	40.000.000			
Finanzausgleichsmasse insgesamt lt. Neuberechnung	2.095.404.102	633.398.022	762.080.263	659.925.817
Finanzausgleichsmasse insgesamt lt. Gesetzentwurf	2.095.404.700	633.398.129	762.080.571	659.926.000

Abbildung 35

Nach der vorliegenden Bedarfsberechnung beträgt die Finanzausgleichsmasse für das Jahr 2024 2.095.404.700 Euro.

Die detaillierte Berechnung der Finanzausgleichsmasse 2024 und ihrer Teilmassen ist in Anlage 10 dargestellt.

Nach den aktuellen verfügbaren Fortschreibungsparametern „Preisindex“ und „Steuerschätzung“ würde eine Fortschreibung auch für die Jahre 2025 bis 2026 zu geringeren Finanzausgleichsmassen führen:

- 2025: 2.072.037.688 Euro
- 2026: 2.079.477.618 Euro

Angesichts der aktuell volatilen wirtschaftlichen Lage und der damit einhergehenden geringeren Belastbarkeit der angenommenen Prognosewerte (prognostizierte Preisindexentwicklung, prognostizierte Entwicklung der gemeindlichen Steuereinnahmen) wird von einer Absenkung der Finanzausgleichsmasse in den Jahren 2025 und 2026 abgesehen. Vielmehr wird der für das Jahr 2024 errechnet Betrag als Festbetrag auch für die Jahre 2025 und 2026 angesetzt. Für das Haushaltsjahr 2024 wird eine Revisionsklausel vorgesehen, mit der die Finanzausgleichsmasse für die Jahre 2025 und 2026 überprüft wird.

Zu Nummer 2 b) und c) (§ 2 Abs. 2 bis 3):

Der vorliegende Gesetzentwurf sieht für die Jahre 2024 bis 2026 eine Finanzausgleichsmasse von jeweils 2.095.404.700 Euro vor.

Aufgrund der derzeitigen Wirtschaftslage und den aktuellen Auswirkungen des Ukrainekrieges sind die derzeitigen Prognosewerte (Preisindexentwicklung und gemeindliche Steuereinnahmen sehr volatil.

Der neu gefasste Absatz 2 enthält daher eine Revisionsklausel, die im Wesentlichen der in den Finanzausgleichsgesetzen bis zum Jahr 2016 geregelten Revisionsklausel entspricht. Geändert wird nur der gewählte Preisindex. Dieser wird an die aktuelle Bedarfsberechnung angepasst. Der neu gefasste Absatz 2 sieht eine Erhöhung sowie auch eine Absenkung der Finanzausgleichsmasse für die Jahre 2025 und 2026 vor, wenn die Überprüfung unter Zugrundelegung der Frühjahrssteuerschätzung 2024 und der Frühjahrsprojektion der Bundesregierung 2024 zum Deflator des privaten Konsums einen höheren oder einen verminderten Betrag als 2.095.404.700 Euro ergibt. Damit wird dem Umstand Rechnung getragen, dass angesichts der aktuellen wirtschaftlichen Lage sehr unsicher ist, wie sich sowohl die Inflationsrate als auch die Steuereinnahmen der Gemeinden entwickeln werden. In Anbetracht der Berücksichtigung der eigenen Leistungsfähigkeit des Landes wird eine Revision der Finanzausgleichsmasse für die Jahre 2025 und 2026 zugunsten als auch zulasten der Kommunen erfolgen.

Diese Revisionsklausel gilt getrennt für jede kommunale Gruppe, da die vorliegende Bedarfsberechnung für jede kommunale Gruppe getrennt vorgenommen wurde.

In Absatz 3 erfolgt eine Anpassung der Jahreszahl an die zeitliche Geltungsdauer der festgelegten Finanzausgleichsmasse und ihren Teilmassen.

Zu Nummer 3 a) bis c) (§ 3):

Die Änderung erfolgt aufgrund der Aufhebung des § 7 sowie der Einführung des neuen § 16 a. Die Änderungen der Nummerierungen sind redaktioneller Natur.

Zu Nummer 4 (§ 4 Abs. 1):

In dem neu gefassten Absatz 1 wird die Höhe der Auftragskostenpauschale für die kreisfreien Städte, die Landkreise sowie die Verbandsgemeinden und Einheitsgemeinden für die Haushaltsjahre 2024 bis 2026 festgelegt.

Die Neufassung ist erforderlich, weil aufgrund der Neuberechnung der Finanzausgleichsmasse auch die einzelnen Teilmassen neu zu bestimmen sind.

Die Zuweisungen für die Wahrnehmung der Aufgaben des übertragenen Wirkungskreises werden als Auftragskostenpauschale gewährt und sind sowohl unabhängig von der wirtschaftlichen Leistungsfähigkeit des Landes als auch unabhängig von der Steuer- bzw. Umlagekraft der Kommunen zu leisten. Der Bedarf der Kommunen - der durch das Finanzausgleichsgesetz zu decken ist - ergibt sich nach dem kommunalen konsumtiven Finanzbedarf abzüglich der bereits geleisteten Nettotransferleistungen des Landes für die jeweiligen Aufgaben. Die Auftragskostenpauschale wird separat für jede kommunale Gruppe ermittelt.

Dabei wird das dem FAG 2022/2023 zugrundeliegende Berechnungsschema angewandt und die statistischen Datengrundlagen aktualisiert. Die Bestimmung der Auftragskostenpauschale erfolgt in drei Stufen:

Erste Stufe:

Für jede kommunale Gruppe erfolgt eine prozentuale Aufteilung aller kommunalen Produktgruppen bzw. Produkte ohne Querschnittsfunktionen auf den eigenen und übertragenen Wirkungskreis. Nach dem aktuellen Produktrahmenplan für die kommunalen Haushalte sind dies die Produktgruppen bzw. Produkte von 121 bis 611. Die einzelnen Festlegungen sind in der Anlage 11 (Seiten 12 bis 13) dargestellt.

Zweite Stufe:

Für jede kommunale Gruppe erfolgt eine prozentuale Aufteilung der Produktgruppen mit Querschnittsfunktionen auf den eigenen und übertragenen Wirkungskreis. Produktgruppen mit Querschnittsfunktionen sind die Produktgruppe 111 (Verwaltungssteuerung und Service) und die Produktgruppe 612 (Sonstige allgemeine Finanzwirtschaft). Die prozentuale Aufteilung berechnet sich wie folgt:

Zunächst wird je kommunaler Gruppe für die Produkte bzw. Produktgruppen von 121 bis 611 der Durchschnittswert der konsumtiven Auszahlungen ohne Umlagen der Jahre 2020 bis 2021 auf Basis der Jahresrechnungsstatistik 2020 und 2021 ermittelt. Diese Werte werden anschließend mit dem in der ersten Stufe festgelegten Aufteilungsschlüssel je Produkt bzw. Produktgruppe von 121 bis 611 auf den eigenen und übertragenen Wirkungskreis aufgeteilt. Der prozentuale Anteil der Querschnittsproduktgruppen 111 und 612 für den übertragenen Wirkungskreis wird anschließend für jede kommunale Gruppe nach der folgenden Formel ermittelt:

$$\frac{\text{Summe durchschnittliche Auszahlungen ohne Umlagen der Produktgruppen 121 bis 611 im übertragenen Wirkungskreis}}{\text{Summe durchschnittlichen Auszahlungen ohne Umlagen der Produktgruppen 121 bis 611}}$$

Für die Querschnittsproduktgruppen 111 und 612 ergibt sich danach jeweils folgender Anteil für den übertragenen Wirkungskreis:

	kreisfreie Städte	Landkreise	kreisangehörige Gemeinden / GV
Anteil übertragener Wirkungskreis bei den Querschnittsaufgaben Basis Jahresrechnungsstatistik 2020/2021	17,34%	19,04%	9,82%

Abbildung 36

In der Anlage 11 (Seiten 2 ff.) ist eine zusammenfassende Übersicht für die einzelnen Produktgruppen bzw. Produkte einschließlich ihrer prozentualen Aufteilung zwischen übertragenem und eigenem kommunalem Wirkungskreis für jede kommunale Gruppe detailliert dargestellt.

Dritte Stufe:

Aufbauend auf dem in den ersten beiden Stufen neu ermittelten Aufteilungsschlüssel wird für alle kommunalen Produkte bzw. Produktgruppen, für die statistische Daten vorliegen, der jeweilige kommunale konsumtive Finanzbedarf ohne Umlagen abzüglich des sonstigen Nettotransfers der Jahre 2020 bis 2021 auf Basis der Jahresrechnungsstatistiken 2020 und 2021 ermittelt. Anschließend wird der jeweilige Durchschnittswert berechnet.

Diese Werte werden mit dem neu ermittelten Aufteilungsschlüssel je Produkt bzw. Produktgruppe von 111 bis 612 auf den übertragenen und eigenen Wirkungskreis aufgeteilt.

Der prozentuale Anteil des übertragenen Wirkungskreises am kommunalen konsumtiven Finanzbedarf ohne Umlagen abzüglich sonstigem konsumtiven Nettotransfer für den übertragenen Wirkungskreis wird anschließend für jede kommunale Gruppe nach der folgenden Formel ermittelt:

$$\frac{\text{Summe durchschnittlicher kommunaler konsumtiver Finanzbedarf ohne Umlagen abzüglich sonstiger konsumtiver Nettotransfer der Produktgruppen 111 bis 612 im übertragenen Wirkungskreis}}{\text{Summe durchschnittlicher kommunaler konsumtiver Finanzbedarf ohne Umlagen abzüglich sonstiger konsumtiver Nettotransfer der Produktgruppen 111 bis 612}}$$

Für die jeweiligen kommunalen Gruppen ergeben sich folgende Werte:

Kennzahl	kreisfreie Städte	Landkreise	kreisangehörige Gemeinden / GV
prozentualer Anteil übertragener Wirkungskreis	15,23%	19,76%	11,30%

Abbildung 37

Anschließend wird dieser prozentuale Anteil des übertragenen Wirkungskreiseses separat für jede kommunale Gruppe multipliziert mit folgendem Gesamtbedarf (siehe Nummer 2 a zu § 2 Abs. 1 Ziffern 1. bis 3.):

$$\begin{aligned}
 & \text{Kommunaler konsumtiver Finanzbedarf ohne Umlagen und ohne Personalauszahlungen} \\
 & + \text{ Kommunale Personalauszahlungen} \\
 & \underline{./}. \text{ Sonstiger konsumtiver Nettotransfer des Landes} \\
 & \underline{=} \text{ Gesamtbedarf}
 \end{aligned}$$

Diesen berechneten Werten werden die kommunalen Mehrbelastungen nach § 3 Gebäudeenergiegesetz Sachsen-Anhalt hinzugerechnet:

Danach ergibt sich die Auftragskostenpauschale, jeweils aufgerundet auf 100 Euro, wie folgt:

Angaben in Euro	Summe	kreisfreie Städte	Landkreise	kreisangehörige Gemeinden / GV
Auftragskostenpauschale ermittelt	609.684.595	175.668.273	280.329.982	153.686.340
Hinzurechnung Mehrbelastung nach § 3 Gebäudeenergiegesetz Sachsen-Anhalt	111.821	26.527	77.533	7.761
Auftragskostenpauschale (Summe)	609.796.416	175.694.800	280.407.515	153.694.101
Auftragskostenpauschale (gerundet) § 4 FAG	609.796.600	175.694.800	280.407.600	153.694.200

Abbildung 38

Die detaillierte Berechnung ist in Anlage 10 (Seite 3) dargestellt.

Zu Nummer 5 (Aufhebung des § 7):

Die Belastungen der Landkreise und kreisfreien Städte für die Wahrnehmung der Aufgaben nach dem Zweiten Buch Sozialgesetzbuch werden in Umsetzung des Gutachtens zukünftig durch die Einführung eines Nebenansatzes SGB II bei der Verteilung der Schlüsselzuweisungen nach § 12 direkt berücksichtigt.

Die bisherigen Besonderen Ergänzungszuweisungen nach § 7 werden in die Teilschlüsselmassen der Landkreise und kreisfreien Städte überführt. Daher ist § 7 aufzuheben, um eine

Überkompensation des Bedarfstatbestandes zu vermeiden (vgl. Gutachten Seite: 163). Diese Überführung stellt einen Vorteil gegenüber der gegenwärtigen Systematik dar, da die Verteilung der nach Bundes- und Landesanteilen verbleibenden Belastungen für die Landkreise und kreisfreien Städte umlagekraft- bzw.- steuerkraftabhängig ausgestaltet wird, was die Subsidiarität des Systems steigert (vgl. Gutachten S. 112).

Mit der Überführung der der Besonderen Ergänzungszuweisungen nach § 7 in die Teilschlüsselmassen der Landkreise und kreisfreien Städte können nicht nur die direkten fiskalischen Wirkungen der Leistungen nach dem SGB II abgebildet werden, die nach dem bisherigen § 7 berücksichtigt werden. Mit dem Nebenansatz SGB II in § 12 können auch die Ausstrahlwirkungen des SGB II auf andere Sozialleistungsarten (v. a. SGB VIII und SGB XII) berücksichtigt werden. Dabei ist der Nebenansatz SGB II - die Anzahl der SGB II Bedarfs-gemeinschaften - ist nicht strategiefällig, da er durch Bundesrecht geprägt ist. Mit dem Nebenansatz SGB II in § 12 werden zudem umfangreiche Kostendynamiken abgebildet, die trotz der starken Kofinanzierung durch den Bund bei den Kosten für die Unterkunft und Heizung existieren.

Zu Nummer 6 (§ 9 Abs. 1):

In dem neu gefassten Absatz 1 wird die Höhe der Besonderen Ergänzungszuweisungen für die Wahrnehmung von Aufgaben nach dem Achten Buch Sozialgesetzbuch für die Landkreise und kreisfreien Städte für die Haushaltsjahre 2024 bis 2026 festgelegt.

Die Neufassung ist erforderlich, weil aufgrund der Neuberechnung der Finanzausgleichsmasse auch die einzelnen Teilmassen neu zu bestimmen sind.

Die Höhe der Besonderen Ergänzungszuweisungen wird anhand der bisherigen, d. h. bis zum Finanzausgleichsgesetz für das Jahr 2016 angewendeten Berechnungsmethode ermittelt. Die Ermittlung der Höhe der Besonderen Ergänzungszuweisung erfolgt wie bei § 7 Abs. 1 (siehe Nummer 6), allerdings bezogen auf den Produktbereich 363 (Sonstige Leistungen der Kinder-, Jugend- und Familienhilfe). Ein Abzug der in den Konten 6052 und 6053 gebuchten Leistungen des Landes erfolgt dabei nicht.

Hierzu wird in einem ersten Schritt für den Produktbereich 363 Sonstige Leistungen der Kinder-, Jugend- und Familienhilfe) der durchschnittliche kommunale konsumtive Finanzbedarf ohne Umlagen für die Jahre 2020 und 2021 abzüglich des sonstigen konsumtiven Nettotransfers des Landes berechnet.

Für das Jahr 2022 bedarf es einer Extrarechnung, da für dieses Jahr nur die Kassenstatistik verfügbar ist, in der die Konten, nicht aber deren Aufteilung nach Produkten und Produktgruppen erfasst sind. Für das Jahr 2022 wird daher - getrennt nach Landkreisen und kreisfreien Städten - für den Produktbereich 363 der Durchschnitt des kommunalen konsumtiven Finanzbedarfs ohne Umlagen abzüglich des sonstigen konsumtiven Nettotransfers aus den

Jahresrechnungsstatistiken 2020 und 2021 zum kommunalen konsumtiven Finanzbedarf ohne Umlagen insgesamt aus den Jahresrechnungsstatistiken 2020 und 2021 sowie aus der Kassenstatistik 2022 ins Verhältnis gesetzt.

Bei den so ermittelten Jahreswerten der Produktgruppe 363 je kommunaler Gruppe werden die Jahre 2020 und 2021 auf das Preisniveau des Jahres 2022 angehoben, anschließend wird der Durchschnitt der Jahre 2020 bis 2022 gebildet. In einem weiteren Schritt werden diese ermittelten Durchschnittswerte anhand ihrer durchschnittlichen Entwicklung der Jahre 2020 bis 2022 auf das Jahr 2024 für jede kommunale Gruppe fortgeschrieben.

In einem zweiten Schritt werden die errechneten Beträge mit dem Finanzierungsanteil des Landes multipliziert.

Der Finanzierungsanteil des Landes errechnet sich wie folgt:

Ausgangsbetrag nach Fortschreibung
kommunaler konsumtiver Finanzbedarf ohne Umlagen

Der Ausgangsbetrag nach Fortschreibung ergibt sich nach der Berechnung folgender Summenwerte:

Kommunaler konsumtiver Finanzbedarf ohne Umlagen und ohne Personalauszahlungen
+ Kommunale Personalauszahlungen
./. Sonstiger konsumtiver Nettotransfer
./. Gemeindliche Steuereinnahmen
+ Zuschlag von 2 Prozent der angesetzten gemeindlichen Steuereinnahmen („freien Spitze Steuereinnahmen“)
./. Kreis- und Verbandsgemeindeumlageeinzahlungen bei den Landkreisen und Verbandsgemeinden
+ Kreis- und Verbandsgemeindeumlageauszahlungen bei den kreisangehörigen Gemeinden
= <u>Ausgangsbetrag nach Fortschreibung.</u>

Im Ergebnis dieser Berechnung liegt der Finanzierungsanteil des Landes für 2024 bei 30,7 Prozent.

Danach ergeben sich folgende Besondere Ergänzungszuweisungen für die Wahrnehmung von Aufgaben nach dem Achten Buch Sozialgesetzbuch, jeweils aufgerundet auf 100 Euro:

Angaben in Euro	Summe	kreisfreie Städte	Landkreise
§ 9 FAG	133.779.600	46.710.700	87.068.900

Abbildung 39

Die detaillierte Berechnung ist in Anlage 10 (Seite 4) dargestellt.

Zu Nummer 7 (§ 10 Abs. 1):

In dem neu gefassten Absatz 1 wird die Höhe der Besonderen Ergänzungszuweisungen für die Wahrnehmung der Aufgabe der Schülerbeförderung für die Landkreise und kreisfreien Städte für die Haushaltsjahre 2024 bis 2026 festgelegt.

Die Neufassung ist erforderlich, weil aufgrund der Neuberechnung der Finanzausgleichsmasse auch die einzelnen Teilmassen neu zu bestimmen sind.

Die Höhe der Besonderen Ergänzungszuweisungen wird anhand der bisherigen, d. h. bis zum Finanzausgleichsgesetz für das Jahr 2016 angewendeten Berechnungsmethode ermittelt. Die Ermittlung der Höhe der Besonderen Ergänzungszuweisung erfolgt wie bei § 9 Abs. 1 (siehe Nummer 5), allerdings bezogen auf den Produktbereich 241 (Schülerbeförderung).

Danach ergeben sich folgende Besondere Ergänzungszuweisungen für die Wahrnehmung der Aufgabe der Schülerbeförderung, jeweils aufgerundet auf 100 Euro:

Angaben in Euro	Summe	kreisfreie Städte	Landkreise
§ 10 FAG	27.839.000	3.981.000	23.858.000

Abbildung 40

Die detaillierte Berechnung ist in Anlage 10 (Seite 5) dargestellt.

Zu Nummer 8 (§ 11 Abs. 1):

In dem neu gefassten Absatz 1 wird die Höhe der Besonderen Ergänzungszuweisungen für die Wahrnehmung der Aufgabe der Unterhaltung der Kreisstraßen für die Landkreise und kreisfreien Städte für die Haushaltsjahre 2024 bis 2026 festgelegt.

Wie im bis zum Jahr 2023 geltenden Finanzausgleichsgesetz wird eine Pauschale von 7.500 Euro je Kilometer zugrunde gelegt. Auf Basis der anerkannten Längen der Kreisstraßen am 1. Januar 2021 ergeben sich folgende Besondere Ergänzungszuweisungen für die Wahrnehmung der Aufgabe der Unterhaltung der Kreisstraßen, jeweils aufgerundet auf 100 Euro:

Angaben in Euro	Summe	kreisfreie Städte	Landkreise
§ 11 FAG	32.543.700	604.600	31.939.100

Abbildung 41

Die detaillierte Berechnung ist in Anlage 10 (Seite 6) dargestellt.

Zu Nummer 9 (§ 12):

In dem neu gefassten Absatz 1 wird die Höhe der Schlüsselzuweisungen für die kreisfreien Städte, die Landkreise sowie die kreisangehörigen Gemeinden für die Haushaltsjahre 2024 bis 2026 festgelegt.

Die Neufassung ist erforderlich, weil aufgrund der Neuberechnung der Finanzausgleichsmasse auch die einzelnen Teilmassen neu zu bestimmen sind.

Die Höhe der Schlüsselzuweisungen je kommunaler Gruppe wird ermittelt, indem jeweils von der bedarfsgerechten Finanzausgleichsmasse (ohne Investitionspauschale und Ausgleichsstock) die Auftragskostenpauschale gemäß § 4 und die besonderen Ergänzungszuweisungen gemäß §§ 9, 10 und 11 abgezogen werden.

Danach ergeben sich folgende Schlüsselzuweisungen aufgerundet auf 100 Euro je kommunale Gruppe:

Angaben in Euro	Summe	kreisfreie Städte	Landkreise	kreisangehörige Gemeinden / GV
Schlüsselzuweisungen (ungerundet)	1.071.445.608	368.349.659	279.364.233	423.731.715
Schlüsselzuweisungen insgesamt	1.071.445.800	368.349.700	279.364.300	423.731.800

Abbildung 42

Die detaillierte Berechnung ist in Anlage 10 (Seite 2) dargestellt.

Die Absätze 2 und 3, die die Ausgleichsfaktoren bei den Landkreisen und kreisfreien Städte betreffen, enthalten keine Veränderung gegenüber der bisherigen Rechtslage.

In dem neu gefassten Absatz 4 wird der Vorschlag der Gutachter zum Ausgleichsfaktor, zur FAG-Umlage und zur Mindestfinanzausstattung für die Gruppe der kreisangehörigen Gemeinden umgesetzt.

Die seit 2013 geltende Finanzkraftumlage entspricht nach den Feststellungen der Gutachter grundsätzlich einer Mischung aus FAG-Umlage und Mindestfinanzausstattung, wobei die

Grenzen zwischen der Abschöpfung im Falle von Abundanz und der Auffüllung aufgrund von Finanzkraftschwäche fluide sind und nicht explizit im FAG definiert werden (vgl. Abschnitt 3.1 im Gutachten). Deren Systematik ist äußerst kompliziert und verzeichnet nur eine begrenzte Umverteilungswirkung. Zugleich greift sie in erheblichem Ausmaß in die Differenzierung der Finanzbedarfe in der Teilschlüsselmasse der kreisangehörigen Gemeinden ein.

In Umsetzung der Empfehlungen der Gutachter wird die Finanzkraftumlage daher aufgelöst und durch zwei voneinander getrennte Instrumente, eine **FAG-Umlage für abundante Gemeinden** sowie eine **relative, nachgelagerte Mindestfinanzausstattung für finanzkraftschwächere Gemeinden**, ersetzt. Diese entfalten eine ähnliche Wirkung bei einer deutlich verminderten Komplexität und höheren Transparenz sowie Nachvollziehbarkeit (vgl. Abschnitt 3.2 des Gutachtens).

In Ziffer 1 wird die FAG-Umlage normiert. Übersteigt die Steuerkraftmesszahl einer kreisangehörigen Gemeinde die Bedarfsmesszahl um mehr als 10 v. H., wird eine Finanzausgleichsumlage von 30 v. H. des Unterschiedsbetrages erhoben. Damit wird für die **FAG-Umlage** ein Neutralbereich festgesetzt, der den Grad der Abundanz bestimmt, ab dem die Umlage in Kraft tritt, sowie eine Abschöpfungsquote definiert, die festlegt, in welchem Umfang die oberhalb des Neutralbereichs liegende Steuerkraft abgeschöpft wird (vgl. Abschnitt 3.2.1 des Gutachtens).

Die Finanzausgleichsumlage wird der Teilschlüsselmasse der kreisangehörigen Gemeinden nach Absatz 1 Ziffer 3 hinzugefügt. Damit wird sichergestellt, dass das Volumen der FAG-Umlage in die Teilschlüsselmasse der kreisangehörigen Gemeinden zurückfließt und dort in vollem Umfang kreisumlagefähig ist. Die Finanzkraftreihenfolge bleibt im Zuge der FAG-Umlage unverändert.

In Ziffer 2 ist der Ausgleichsfaktor geregelt. Bleibt die Steuerkraftmesszahl einer kreisangehörigen Gemeinde hinter der Bedarfsmesszahl zurück, wird der Unterschiedsbetrag zu 80 v. H. ausgeglichen. Damit wird die Empfehlung der Gutachter, die bisherige Ausgleichsquote von 70 Prozent (erste Stufe im bisherigen System) auf 80 Prozent anzuheben, umgesetzt. (vgl. Abschnitt 3.3 des Gutachtens). Dadurch wird die Lücke zwischen Steuerkraft und Finanzbedarf stärker als im Status quo geschlossen, wobei die statistischen Herleitungen der Bedarfsfaktoren und deren Gewichtung zueinander davon unberührt bleiben.

In Ziffer 3 ist die Mindestfinanzausstattung geregelt. Erreicht eine kreisangehörige Gemeinde bei der Finanzkraft je Einwohner nicht 85 v. H. der durchschnittlichen Finanzkraft aller kreisangehörigen Gemeinden je Einwohner, so wird der Unterschiedsbetrag zu 90 v. H. zusätzlich ausgeglichen. Die Finanzierung erfolgt aus der Teilschlüsselmasse der kreisangehörigen Gemeinden nach Absatz 1 Ziffer 3.

Für diese **relative, nachgelagerte Mindestfinanzausstattung** werden ein Referenzniveau definiert, welches anzeigt, bis zu welcher Zielgröße an Finanzkraft hin mit Schlüsselzuweisungen aufgefüllt werden sollte, und eine Auffüllungsquote festgelegt, die bestimmt, in welchem Umfang die bestehende Steuerkraftlücke aufgefüllt wird (vgl. Abschnitt 3.2.2 des Gutachtens). Mit Blick auf das Zusammenspiel aus der effektiven Wirksamkeit, dem erforderlichen Mittelvolumen und dem Erhalt der empirisch abgesicherten Grundfunktion der Schlüsselzuweisungen wird ein Referenzniveau i. H. v. 85 Prozent der durchschnittlichen Finanzkraft bei einer Auffüllungsquote i. H. v. 90 Prozent („85 | 90“) festgelegt. Entsprechend der gutachterlichen Empfehlungen profitieren von der Mindestfinanzausstattung die Gemeinden, deren Finanzkraft je Einwohner weniger als 85 Prozent der durchschnittlichen Finanzkraft je Einwohner der kreisangehörigen Gemeinden beträgt. Diese Finanzkraftlücke wird dann zu 90 Prozent aufgefüllt.

Mit der Ausgestaltung des Absatzes 4 wird sichergestellt, dass die zu entrichtenden FAG-Umlagen als negative Schlüsselzuweisung bei den Kreisumlagegrundlagen berücksichtigt werden können und die Kreisumlage entsprechend des jeweils geltenden Kreisumlagehebesatz mindern. Gleichzeitig werden die Zuweisungen, welche die finanzkraftschwachen Gemeinden aus der relativen Mindestfinanzausstattung erhalten, kreisumlagefähig. Gleiches gilt auch für die zusätzlichen Schlüsselzuweisungen, die die kreisangehörigen Gemeinden aus dem Aufkommen der FAG-Umlage erhalten.

Somit werden die Effekte, die sich bei den Gemeindefinanzen infolge der Auflösung der Finanzkraftumlage und der Einführung einer getrennten FAG-Umlage und relativen, nachgelagerten Mindestfinanzausstattung ergeben, systematisch und nachvollziehbar in die Kreisfinanzen abgebildet.

Außerdem werden die durch die Finanzkraftumlage intendierten fiskalischen Effekte und Anreizwirkungen systematisch auf das Schlüsselzuweisungssystem übertragen.

Die Ermittlung der Schlüsselzuweisungen, der FAG-Umlage und der Mindestfinanzausstattung erfolgt in einem gleichzeitig stattfindenden Berechnungsprozess, der über den Grundbetrag gesteuert wird. Dabei ergibt sich die zu verteilende Schlüsselzuweisungsmasse für die kreisangehörigen Gemeinden, die keine FAG-Umlage zahlen, aus der nach Absatz 1 festgelegten Summe plus der Finanzausgleichsumlage.

Mit dem neu gefassten Absatz 5 wird definiert, wie die Finanzkraft der jeweiligen kreisangehörigen Gemeinde und der Durchschnitt der kreisangehörigen Gemeinden zur Bestimmung der Mindestfinanzausstattung nach Absatz 4 Nr. 3 ermittelt wird.

Mit dem neu gefassten Absatz 6 wird der erste Ratenzahlungstermin für die Schlüsselzuweisungen vom 15. Januar auf den 20. Januar verschoben. Diese Verschiebung ist aus technischen Gründen notwendig. Hiermit wird sichergestellt, dass sich die kassenmäßige Umset-

zung der Zahlung nicht mehr mit den Abschlussarbeiten und der technischen Schließung der Landeshauptkasse überschneidet. Der gesetzliche Auszahlungstermin kann damit gesichert werden.

Zu Nummer 10 (§ 13):

In dem neu gefassten Absatz 2 Nr. 1 werden die Vorschläge der Gutachter zur Ausgestaltung der Bedarfsmesszahl für die kreisfreien Städte umgesetzt.

Diese sind im Einzelnen:

1. Für die **Gemeindeaufgabenanteile der kreisfreien Städte** haben die Gutachter folgende Nebenansätze ermittelt (vgl. Abschnitt 2.4.5 des Gutachtens):

- Streichung des Nebenansatzes für die Kinder im Alter von unter 6 Jahren und Ersetzung durch einen Nebenansatz für Kinder von 6 bis unter 10 Jahren (U10). Der Veredlungsfaktor beläuft sich auf 6,07.

2. Für die **Kreisaufgabenanteile der kreisfreien Städte** haben sich nach den Regressionsanalysen der Gutachter folgende Nebenansätze ergeben (vgl. Abschnitt 2.5.3 des Gutachtens):

- Schaffung eines Soziallastenansatzes gemessen an der Anzahl der SGB II Bedarfsgemeinschaften. Hinsichtlich des Soziallastenansatzes wurde dabei ein Veredlungsfaktor von 4,25 errechnet. Infolge der Einführung des Soziallastenansatzes sind die Besonderen Ergänzungszuweisungen für die Wahrnehmung von Aufgaben nach dem SGB II laut § 7 FAG in die Teilschlüsselmassen der kreisfreien Städte und Landkreise zu übertragen, um eine Überkompensation des Bedarfstatbestandes zu vermeiden.
- Einführung eines Nebenansatzes für die Kinder im Alter von unter 6 Jahren. Im Rahmen des Ansatzes für die unter 6-Jährigen ergibt sich ein Veredlungsfaktor von 6,90.

In dem neu gefassten Absatz 2 Nr. 2 werden die Vorschläge der Gutachter zur Ausgestaltung der Bedarfsmesszahl für die Landkreise umgesetzt.

Diese sind im Einzelnen (vgl. Abschnitt 2.5.3 des Gutachtens):

1. Schaffung eines Soziallastenansatzes gemessen an der Anzahl der SGB II Bedarfsgemeinschaften. Hinsichtlich des Soziallastenansatzes wurde dabei ein Veredlungsfaktor von 8,23 für die Landkreise errechnet. Infolge der Einführung des Soziallastenansatzes sind die Besonderen Ergänzungszuweisungen für die Wahrnehmung von Aufgaben nach dem

SGB II laut § 7 FAG in die Teilschlüsselmassen der kreisfreien Städte und Landkreise zu übertragen, um eine Überkompensation des Bedarfstatbestandes zu vermeiden.

2. Einführung eines Nebenansatzes für die Kinder im Alter von unter 6 Jahren. Im Rahmen des Ansatzes für die unter 6-Jährigen ergeben sich analog Faktoren i. H. v. 13,39 für die Landkreise und 6,90 für die kreisfreien Städte.

Die Bemessungsgrundlage für den Soziallastenansatz ist die durchschnittliche Anzahl der SGB II Bedarfsgemeinschaften des vorvergangenen Jahres. Diese ist in der Statistik: „Eckwerte der Grundsicherung SGB II (Zeitreihe Monatszahlen ab 2005), Deutschland, West/Ost, Länder und Kreise, Juli 2022“ von der Bundesagentur für Arbeit enthalten und verfügbar.

In dem neu gefassten Absatz 2 Nr. 3 werden die Vorschläge der Gutachter zur Ausgestaltung der Bedarfsmesszahl für die kreisangehörigen Gemeinden umgesetzt.

Diese sind im Einzelnen (vgl. Abschnitt 2.4.5 des Gutachtens):

1. Die Hauptansatzstaffel bei den kreisangehörigen Gemeinden nach § 13 Abs. 2 Ziffer 2 Satz 2 FAG verläuft künftig flacher. In diesem Zusammenhang wird zudem eine neue Untergrenze i. H. v. 5.000 Einwohnern eingeführt. Die Veredelung der Einwohnerzahlen wird zukünftig für alle Einheitsgemeinden realisiert. Als Zwischengrenze wird die Einwohnerzahl von 20.000 im FAG festgelegt werden, da es sich dabei näherungsweise um die Grenze zwischen Grund- und Mittelzentren handelt. Als eine neue Obergrenze für die Hauptansatzstaffel werden 50.000 Einwohner umgesetzt, da keine kreisangehörige Gemeinde derzeit über mehr als 45.425 Einwohner verfügt (Lutherstadt Wittenberg).
2. Die empirischen Analysen ergaben weiterhin, dass die verbandsangehörigen Gemeinden nicht mehr mit dem Veredlungsfaktor für die Gesamteinwohnerzahl der Verbandsgemeinde in der Hauptansatzstaffel veredelt werden (siehe § 13 Abs. 2 Ziffer 2 Satz 4 FAG), sondern lediglich mit ihrer eigenen Ist-Einwohnerzahl.
3. Die Hauptansatzstaffel wird gemäß § 13 Abs. 2 Ziffer 2 Satz 5 FAG durch den Zentralitätszuschlag für die Mittelzentren ergänzt, der in den empirischen Untersuchungen der Gutachter empirisch bestätigt wurde. Der bislang gewährte Zuschlag zur Einwohnerzahl i. H. v. 20 Prozentpunkten zum Hauptansatz wird gemäß dem Vorschlag der Gutachter auf 36,78 Prozentpunkte erhöht.
4. Die regressionsanalytischen Berechnungen zeigten des Weiteren, dass der Nebenansatz für die Kinder im Alter von unter 6 Jahren (siehe § 13 Abs. 2 Ziffer 2 Satz 6 FAG sowie § 13 Abs. 1 Satz 2 FAG) gestrichen und durch einen Nebenansatz für Kinder von 6 und unter 10 Jahren ersetzt wird. Der Veredlungsfaktor beläuft sich für die kreisangehörigen Gemeinden auf 12,53.

Zu Nummer 11 (§ 16):

In dem neu gefassten Absatz 1 wird die Höhe der Investitionspauschale für die Gemeinden und Landkreise für die Haushaltsjahre 2024 bis 2026 auf jeweils 150 Mio. Euro festgelegt. Wegen der Hinzurechnung eines pauschalen allgemeinen Zuschlags in Höhe von 50 Mio. Euro im Rahmen der Bedarfsermittlung reduziert sich die Investitionspauschale gegenüber dem FAG 2023 um 50 Mio. Euro und entspricht damit wieder dem Niveau der Vorjahre (siehe Begründung zu Nummer 2 a Ziffer 8).

In dem neuen Absatz 3 erfolgt eine Anpassung der Jahreszahlen an die zeitliche Geltungsdauer der festgelegten Finanzausgleichsmasse und ihrer Teilmassen.

Zu Nummer 12 (§ 16a neu):

Der neu eingefügte § 16a regelt die zweckgebundenen Zuweisungen für Investitionen an Kreisstraßen einschließlich der Nebenanlagen bei geteilter Straßenbaulast für die Haushaltsjahre 2024 bis 2026. Die Zuweisungen werden in Höhe von insgesamt 30 Mio. Euro festgelegt. Damit werden die Zuweisungen für Investitionen an Kreisstraßen, die in den letzten Jahren in den jeweiligen Haushaltsgesetzen geregelt worden sind, ins Finanzausgleichsgesetz überführt. Die Höhe der Zuweisungen entspricht der im Haushaltsgesetz 2023 geregelten Höhe. Die Zuweisungen sind für Neu-, Um- und Ausbauten und für investive Erhaltungsmaßnahmen vorgesehen.

Bei den Nebenanlagen im Sinne dieser Vorschrift ist auf die in § 42 Abs. 5 Straßengesetz Sachsen-Anhalt normierte geteilte Straßenbaulast abzustellen. Diese betrifft ausschließlich Ortsdurchfahrten, bei denen sich die Straßenbaulast des Landes oder des Landkreises nicht auf Gehwege, Parkplätze und damit in Zusammenhang stehende Entwässerungsanlagen erstreckt und insoweit die Gemeinde Träger der Straßenbaulast ist. Nebenanlagen bei geteilter Straßenbaulast im Sinne des § 16a sind daher Gehwege, Parkplätze und damit in Zusammenhang stehende Entwässerungsanlagen innerhalb der Ortsdurchfahrten.

Damit können die zweckgebundenen Zuweisungen gemäß § 16a auch für diese Nebenanlagen eingesetzt werden, für die die Gemeinde die Straßenbaulast trägt. Ein Rechtsanspruch der Gemeinde auf Finanzierung dieser Nebenanlagen besteht nicht.

Die detaillierte Berechnung je kommunale Gruppe ist in Anlage 10 (Seite 6) dargestellt.

Zu Nummer 13 (§ 17):

In dem neu gefassten Absatz 1 Satz 1 wird die Höhe des Ausgleichsstocks für die Haushaltsjahre 2024 bis 2026 festgelegt. Dabei handelt es sich lediglich um redaktionelle Anpassungen, die Höhe des Ausgleichsstocks bleibt unverändert.

Zu Nummer 14 (§ 25):

In Absatz 1 wird der Satz 3 gestrichen.

In Umsetzung der Empfehlung der Gutachter wird der Demografiefaktor für alle Teilschlüsselmassen gestrichen. Die im FAG zu nutzenden Einwohnerzahlen der Kommunen entsprechen demnach dem Ist-Stand des jeweiligen vorvergangenen Jahres.

Gemäß den Regressionsergebnissen der Gutachter für die Fünf-Jahres-Wachstumsrate der Einwohnerzahl (Demografiefaktor) wird deutlich, dass ein Anstieg der Einwohnerzahl im Fünf-Jahres-Zeitraum zu marginal absinkenden Pro-Kopf-Zuschussbeträgen führt. Damit wird deutlich, dass sich der demografische Wandel nicht statistisch signifikant auf die Pro-Kopf-Zuschussbeträge der kreisangehörigen Gemeinden und der Gemeindeaufgaben der kreisfreien Städte ausgewirkt (vgl. Abschnitt 2.4.5 des Gutachtens).

Für die Landkreise und Kreisaufgabenanteile der kreisfreien Städte wird die Empfehlung der Gutachter, einen Nebenansatz für die Kinder unter 6 Jahren und einen Soziallastenansatz auf Basis der Anzahl der SGB II-Bedarfsgemeinschaften einzuführen, umgesetzt. Der Demografiefaktor ist entsprechend zu streichen (vgl. Abschnitt 2.5.3 des Gutachtens).

Durch die Streichung des Satzes 3 werden die bisherigen Sätze 3 bis 5 die neuen Sätze 3 bis 4.

Zu Nummer 15 (Anlage zu § 13 Abs. 2 Ziffer 3 Satz 5)

Bislang wird in § 13 FAG nur auf Mittelzentren verwiesen, ohne diese näher zu definieren. Es ist nicht eindeutig, ob es sich dabei um eine statische oder um eine dynamische Verweisung auf den Landesentwicklungsplan handelt. Im Sinne der Rechtsklarheit werden mit der Anlage nun die Mittelzentren gemäß Landesentwicklungsplan 2010 festgeschrieben. Sollten sich im Rahmen der Überarbeitung des Landesentwicklungsplans Änderungen bei den Mittelzentren ergeben, wären hier Anpassungen erforderlich.

Zu § 2 (Bekanntmachungsermächtigung):

Die Vorschrift regelt die Bekanntmachungsermächtigung für das für den kommunalen Finanzausgleich zuständige Ministerium, den Wortlaut des Finanzausgleichsgesetzes in der ab dem 1. Januar 2024 geltenden Fassung im Gesetz- und Verordnungsblatt für das Land Sachsen-Anhalt bekannt zu machen.

Zu § 3 (Inkrafttreten):

Die Vorschrift regelt das Inkrafttreten.

Fortschreibung kommunaler Finanzbedarf ohne Umlagen und ohne Personal

Kennzahl KFB ohne Umlagen ohne Personal (Kb 70)	Summe	kreisfreie Städte	Landkreise	kreisangehörige Gemeinden/VbG
2020	2.322.914.292	865.364.761	1.340.719.097	116.830.434
2021	2.445.309.634	903.449.608	1.408.916.470	132.943.556
2022	2.615.425.096	989.048.951	1.460.156.465	166.219.680

2020 auf Preisniveau 2022	2.603.766.244	969.991.687	1.502.818.739	130.955.818
2021 auf Preisniveau 2022	2.648.270.334	978.435.925	1.525.856.537	143.977.871
2022	2.615.425.096	989.048.951	1.460.156.465	166.219.680
Durchschnitt 2020 bis 2022 auf Preisniveau 2022	2.622.487.225	979.158.855	1.496.277.247	147.051.123

Fortschreibung auf Basis des Preisindex

Fortschreibung auf 2023	2.766.724.022	1.033.012.592	1.578.572.496	155.138.935
Fortschreibung auf 2024	2.827.591.951	1.055.738.869	1.613.301.091	158.551.991

Auszahlungen ohne Umlagen und ohne Personal

AGS8	Name	Auszahlungen ohne Umlagen und ohne Personal 2020	Auszahlungen ohne Umlagen und ohne Personal 2021	Auszahlungen ohne Umlagen und ohne Personal 2022
00100000	Dessau-Roßlau, Stadt	144.461.561	149.080.557	156.098.296
00200000	Halle (Saale), Stadt	559.806.812	603.792.048	644.627.662
00300000	Magdeburg, Landeshauptstadt	545.597.969	537.343.967	582.476.812
08100000	Altmarkkreis Salzwedel	92.927.080	98.985.585	104.472.459
08102651	Apenburg-Winterfeld, Flecken	209.443	356.525	238.623
08103000	Arendsee (Altmark), Stadt	2.292.398	2.662.521	2.785.011
08104551	Beetzendorf	521.548	768.959	476.049
08109551	Dähre	418.115	427.496	215.643
08110551	Diesdorf, Flecken	371.715	544.695	324.069
08113500	Gardelegen, Hansestadt	9.241.243	9.609.199	10.427.083
08122551	Jübar	270.435	546.968	237.466
08124000	Kalbe (Milde), Stadt	3.326.532	3.243.281	3.080.276
08128000	Klötze, Stadt	3.270.802	3.171.901	3.545.911
08129051	Kuhfelde	101.199	197.064	143.538
08144051	Rohrberg	227.296	308.806	239.357
08145500	Salzwedel, Hansestadt	11.871.944	13.192.535	15.989.546
08154551	Wallstawe	164.291	214.575	251.135
08195151	Beetzendorf-Diesdorf	3.289.198	3.144.034	3.215.880
08200000	Landkreis Anhalt-Bitterfeld	156.413.921	156.640.817	162.665.493
08200500	Aken (Elbe), Stadt	4.640.878	4.555.822	4.569.790
08201500	Bitterfeld-Wolfen, Stadt	19.929.408	22.191.402	23.499.457
08218000	Köthen (Anhalt), Stadt	11.288.577	11.849.016	11.578.240
08224100	Muldestausee	4.141.074	4.234.522	4.895.429
08225600	Osternienburger Land	3.993.541	3.587.266	3.944.303
08230100	Raguhn-Jeßnitz, Stadt	2.538.149	3.701.254	2.756.476
08234000	Sandersdorf-Brehna, Stadt	5.830.336	5.922.039	5.980.492
08237700	Südliches Anhalt, Stadt	5.526.895	5.598.400	6.058.047
08243000	Zerbst/Anhalt, Stadt	10.549.757	10.657.770	11.581.966
08244000	Zörbig, Stadt	4.134.454	3.903.117	4.409.215
08300000	Landkreis Börde	166.459.182	177.413.923	186.262.105
08302052	Altenhausen	177.974	333.428	389.241
08302554	Am Großen Bruch	632.692	611.859	590.103
08303051	Angern	524.294	565.666	518.646
08303554	Ausleben	285.837	280.185	281.112
08304000	Barleben	4.994.204	11.271.305	13.180.334
08306052	Beendorf	189.492	239.777	263.215
08311552	Bülstringen	239.028	295.712	302.756
08312051	Burgstall	396.398	533.838	551.394
08312552	Calvörde	659.570	996.777	735.972
08313051	Colbitz	560.663	595.352	603.297
08319053	Eilsleben	1.159.489	1.365.335	1.243.641
08320552	Erxleben	519.130	811.369	697.672
08323052	Flechtingen	900.488	1.098.996	992.746
08324554	Gröningen, Stadt	870.264	807.012	829.391
08327000	Haldensleben, Stadt	9.867.208	11.061.239	11.971.558

Auszahlungen ohne Umlagen und ohne Personal

AGS8	Name	Auszahlungen ohne Umlagen und ohne Personal 2020	Auszahlungen ohne Umlagen und ohne Personal 2021	Auszahlungen ohne Umlagen und ohne Personal 2022
08327553	Harbke	346.126	351.835	375.359
08329800	Hohe Börde	7.335.594	7.583.309	8.357.677
08332053	Hötensleben	1.079.617	1.417.060	1.177.703
08332352	Ingersleben	311.768	405.986	362.470
08335554	Kroppenstedt, Stadt	355.884	268.823	274.305
08336151	Loitsche-Heinrichsberg	195.786	249.087	311.321
08339000	Niedere Börde	2.453.330	2.570.955	2.863.608
08341100	Oebisfelde-Weferlingen, Stadt	7.463.738	7.055.442	8.335.971
08341500	Oschersleben (Bode), Stadt	11.088.077	13.243.800	13.211.183
08344051	Rogätz	294.418	269.997	397.440
08348553	Sommersdorf	380.036	410.841	452.526
08349000	Sülzetal	4.826.593	4.902.381	7.888.104
08350553	Ummendorf	218.561	212.383	255.445
08351553	Völpke	428.572	533.099	493.970
08353100	Wanzleben-Börde, Stadt	5.383.503	6.613.957	6.625.880
08353553	Wefensleben	279.437	193.425	216.355
08355751	Westheide	276.272	378.910	485.416
08356500	Wolmirstedt, Stadt	5.501.397	5.092.520	6.394.952
08358051	Zielitz	634.210	456.367	670.304
08395151	Elbe-Heide	3.216.622	3.399.320	3.704.058
08395252	Flechtingen	3.146.053	3.250.380	3.389.518
08395353	Obere Aller	3.672.624	4.023.568	4.326.735
08395454	Westliche Börde	2.271.383	2.435.495	2.751.767
08400000	Burgenlandkreis	188.473.658	198.785.740	209.348.906
08401251	An der Poststraße	334.789	298.742	258.640
08401354	Meineweh	230.071	283.209	208.482
08401551	Bad Bibra, Stadt	361.322	423.492	490.656
08402553	Balgstädt	96.388	152.945	137.325
08411552	Droyßig	508.158	420.074	475.912
08412551	Eckartsberga, Stadt	446.112	330.001	422.732
08413000	Elsteraue	5.236.388	5.490.980	6.376.129
08413251	Finne	195.956	224.632	250.593
08413351	Finneland	181.594	305.904	207.107
08413553	Freyburg (Unstrut), Stadt	1.343.683	1.154.519	1.101.790
08415053	Gleina	169.029	175.398	146.565
08417053	Goseck	147.893	178.043	145.013
08420752	Gutenborn	330.256	303.426	383.919
08423500	Hohenmölsen, Stadt	3.688.072	4.566.910	3.743.751
08424651	Kaiserpfalz	267.048	264.743	273.925
08425053	Karsdorf	448.960	308.882	552.944
08427552	Kretzschau	372.761	516.542	425.715
08428251	Lanitz-Hassel-Tal	144.359	132.735	163.224
08428553	Laucha an der Unstrut, Stadt	509.141	571.011	591.433
08431500	Lützen, Stadt	7.155.816	10.849.278	7.383.541
08433554	Mertendorf	263.704	343.632	343.672

Auszahlungen ohne Umlagen und ohne Personal

AGS8	Name	Auszahlungen ohne Umlagen und ohne Personal 2020	Auszahlungen ohne Umlagen und ohne Personal 2021	Auszahlungen ohne Umlagen und ohne Personal 2022
08434154	Molauer Land	171.478	150.467	189.890
08435500	Naumburg (Saale), Stadt	24.154.214	27.083.849	26.492.133
08436053	Nebra (Unstrut), Stadt	530.009	556.097	614.624
08437554	Osterfeld, Stadt	425.607	529.938	452.671
08444252	Schnaudertal	267.785	314.260	193.157
08444554	Schönburg	197.494	207.356	214.315
08447054	Stößen, Stadt	117.484	108.639	122.018
08449000	Teuchern, Stadt	4.130.029	5.128.456	5.982.188
08455000	Weißenfels, Stadt	21.460.266	23.717.903	24.522.879
08456054	Wethau	145.050	182.204	143.795
08456552	Wetterzeube	392.588	478.746	426.729
08459000	Zeitz, Stadt	21.800.471	19.532.235	20.121.251
08495151	An der Finne	4.081.247	4.232.394	4.591.541
08495252	Droyßiger-Zeitzer Forst	2.606.038	2.591.360	2.695.804
08495353	Unstruttal	4.164.882	3.626.978	3.958.308
08495454	Wethautal	2.819.343	3.108.727	3.208.351
08500000	Landkreis Harz	305.929.134	313.267.463	334.884.722
08504000	Ballenstedt, Stadt	3.113.550	3.307.250	3.699.150
08505500	Blankenburg (Harz), Stadt	13.632.173	11.574.281	12.644.188
08509051	Ditfurt	201.996	282.470	359.145
08511000	Falkenstein/Harz, Stadt	2.262.731	2.467.676	2.746.131
08512551	Groß Quenstedt	155.457	164.247	306.944
08513500	Halberstadt, Stadt	24.142.784	28.612.886	26.970.302
08514051	Harsleben	219.974	413.110	329.919
08514500	Harzgerode, Stadt	4.367.161	4.746.018	4.393.228
08516051	Hedersleben	122.419	235.528	237.760
08518500	Huy	4.314.927	4.555.832	4.479.504
08519000	Ilsenburg (Harz), Stadt	4.748.213	5.459.481	5.421.081
08522700	Nordharz	3.284.514	3.299.519	3.180.026
08522800	Oberharz am Brocken, Stadt	4.718.901	5.631.664	5.826.204
08523000	Osterwieck, Stadt	4.929.212	4.589.076	4.864.925
08523500	Quedlinburg, Welterbestadt	14.457.659	16.306.252	15.030.846
08528551	Schwanebeck, Stadt	523.109	530.780	831.242
08528751	Selke-Aue	137.009	273.463	238.878
08533000	Thale, Stadt	12.980.060	12.810.841	15.001.614
08536551	Wegeleben, Stadt	413.334	578.513	534.206
08537000	Wernigerode, Stadt	19.222.893	21.828.391	22.089.634
08595151	Vorharz	2.992.298	3.011.787	4.100.059
08600000	Landkreis Jerichower Land	99.242.810	109.296.391	108.337.985
08600500	Biederitz	3.236.668	3.378.610	3.625.205
08601500	Burg, Stadt	8.100.359	9.513.825	11.055.919
08603500	Elbe-Parey	1.919.082	2.181.784	2.378.730
08604000	Genthin, Stadt	9.292.655	9.761.795	9.594.195
08605500	Gommern, Stadt	5.113.444	5.608.323	5.422.352
08608000	Jerichow, Stadt	2.651.270	2.602.211	2.739.557

Auszahlungen ohne Umlagen und ohne Personal

AGS8	Name	Auszahlungen ohne Umlagen und ohne Personal 2020	Auszahlungen ohne Umlagen und ohne Personal 2021	Auszahlungen ohne Umlagen und ohne Personal 2022
08614000	Möckern, Stadt	5.380.890	4.528.768	5.833.333
08614500	Möser	4.590.775	4.316.343	3.805.311
08700000	Landkreis Mansfeld-Südharz	146.659.885	154.516.267	161.980.232
08701052	Ahlsdorf	230.993	193.727	297.004
08701500	Allstedt, Stadt	3.617.507	3.373.552	3.861.193
08703100	Arnstein, Stadt	2.283.782	2.161.062	2.373.883
08704552	Benndorf	176.333	220.084	196.124
08705551	Berga	442.818	525.644	417.384
08707052	Blankenheim	137.724	170.452	144.102
08707552	Bornstedt	149.791	126.802	160.966
08710151	Brücken-Hackpfüffel	186.172	222.869	209.640
08712551	Edersleben	151.059	262.184	198.716
08713000	Eisleben, Lutherstadt	13.648.402	12.736.878	13.732.699
08716500	Gerbstedt, Stadt	3.401.120	2.996.655	3.197.142
08720552	Helbra	403.655	408.395	404.833
08721052	Hergisdorf	241.239	197.247	233.178
08722000	Hettstedt, Stadt	6.629.163	7.044.180	7.366.932
08725051	Kelbra (Kyffhäuser), Stadt	559.399	675.028	699.049
08726052	Klostermansfeld	233.286	346.221	440.842
08727500	Mansfeld, Stadt	3.422.456	3.625.951	3.821.240
08737000	Sangerhausen, Stadt	10.770.456	10.725.383	10.833.667
08738600	Seegebiet Mansfelder Land	2.791.247	2.978.609	3.532.380
08741200	Südharz	4.692.145	4.738.236	4.744.582
08744051	Wallhausen	762.371	682.683	648.241
08747052	Wimmelburg	228.161	371.524	169.358
08795151	Goldene Aue	1.980.842	1.895.339	2.180.513
08795252	Mansfelder Grund-Helbra	2.734.862	3.203.846	3.281.970
08800000	Saalekreis	279.973.106	286.803.327	290.291.895
08802000	Bad Dürrenberg, Solestadt	3.437.278	4.012.642	4.354.502
08802500	Bad Lauchstädt, Goethestadt	3.534.815	3.699.380	4.304.619
08803051	Barnstädt	99.886	126.638	119.265
08806500	Braunsbedra, Stadt	3.177.018	3.412.834	3.532.170
08810051	Farnstädt	178.590	167.199	204.055
08815000	Kabelsketal	2.525.985	2.830.937	3.453.321
08819500	Landsberg, Stadt	7.661.206	7.947.560	8.339.116
08820500	Leuna, Stadt	11.465.484	12.115.299	12.132.473
08821600	Wettin-Löbejün, Stadt	3.533.079	3.879.356	4.030.420
08822000	Merseburg, Stadt	14.720.858	16.219.954	15.919.431
08823500	Mücheln (Geiseltal), Stadt	4.464.349	4.779.683	4.953.991
08825051	Nemsdorf-Göhrendorf	143.355	86.089	136.141
08826551	Obhausen	281.217	303.095	254.163
08829500	Petersberg	5.086.362	4.436.865	5.101.183
08830500	Querfurt, Stadt	5.774.931	5.541.878	5.745.723
08831900	Salzatal	3.702.599	4.290.073	4.737.508
08833000	Schkopau	4.337.921	4.519.964	5.678.175

Auszahlungen ohne Umlagen und ohne Personal

AGS8	Name	Auszahlungen ohne Umlagen und ohne Personal 2020	Auszahlungen ohne Umlagen und ohne Personal 2021	Auszahlungen ohne Umlagen und ohne Personal 2022
08834051	Schraplau, Stadt	163.914	233.191	185.325
08835551	Steigra	327.241	193.610	104.741
08836500	Teutschenthal	4.306.883	4.832.472	5.494.381
08895151	Weida-Land	1.267.819	1.344.377	1.430.925
08900000	Landkreis Salzlandkreis	322.913.618	326.695.673	338.038.560
08900552	Alsleben (Saale), Stadt	621.150	487.673	700.867
08901500	Aschersleben, Stadt	24.327.996	25.831.154	25.766.744
08902600	Barby, Stadt	13.831.356	8.872.139	10.263.387
08903000	Bernburg (Saale), Stadt	24.158.826	24.420.857	25.696.940
08904151	Bördeau	415.502	542.814	395.447
08904200	Bördeland	2.894.645	3.183.283	3.587.177
08904351	Börde-Hakel	593.068	684.632	635.578
08904551	Borne	168.688	221.916	308.786
08905500	Calbe (Saale), Stadt	5.394.319	5.857.954	7.675.295
08907551	Egeln, Stadt	623.988	715.420	543.454
08913052	Giersleben	135.308	174.839	159.664
08916552	Güsten, Stadt	631.382	1.302.637	970.400
08917500	Hecklingen, Stadt	5.318.835	5.359.008	5.551.936
08918552	Ilberstedt	214.206	232.394	298.301
08919500	Könnern, Stadt	4.644.960	5.196.289	4.988.068
08923500	Nienburg (Saale), Stadt	5.632.530	5.333.896	6.095.239
08924552	Plötzkau	213.977	261.428	367.397
08930500	Schönebeck (Elbe), Stadt	32.799.838	33.461.780	32.670.072
08930700	Seeland, Stadt	3.525.165	3.886.654	3.835.136
08931000	Staßfurt, Stadt	16.478.704	19.424.762	19.642.897
08936551	Wolmirsleben	266.444	495.789	426.146
08995151	Egelner Mulde	7.075.012	6.696.029	7.044.846
08995252	Saale-Wipper	6.299.002	4.987.254	5.522.872
09000000	Landkreis Stendal	132.404.233	136.689.930	148.287.901
09000353	Aland	325.088	414.453	408.342
09000753	Altmärkische Höhe	333.539	412.628	473.890
09000853	Altmärkische Wische	175.743	216.912	190.877
09001051	Arneburg, Stadt	762.326	1.884.368	1.520.783
09007000	Bismark (Altmark), Stadt	3.480.244	3.974.978	3.634.690
09013551	Eichstedt (Altmark)	135.460	140.280	155.189
09018051	Goldbeck	258.709	367.095	370.670
09022051	Hassel	134.434	124.385	182.846
09022500	Havelberg, Hansestadt	2.292.993	2.323.814	2.876.628
09024551	Hohenberg-Krusemark	303.940	346.765	350.739
09027051	Iden	374.071	453.461	300.944
09028552	Kamern	270.825	353.980	346.567
09031052	Klietz	548.574	555.231	646.266
09041500	Osterburg (Altmark), Hansestadt	4.790.134	4.784.997	6.119.073
09043551	Rochau	233.716	236.991	260.256
09044552	Sandau (Elbe), Stadt	728.522	327.350	300.758

Auszahlungen ohne Umlagen und ohne Personal

AGS8	Name	Auszahlungen ohne Umlagen und ohne Personal 2020	Auszahlungen ohne Umlagen und ohne Personal 2021	Auszahlungen ohne Umlagen und ohne Personal 2022
09048552	Schollene	305.048	336.531	382.417
09050052	Schönhausen (Elbe)	661.530	718.723	797.669
09052053	Seehausen (Altmark), Hansestadt	969.211	1.262.558	1.196.131
09053500	Stendal, Hansestadt	16.251.703	17.576.816	19.504.820
09054600	Tangerhütte, Stadt	3.613.080	3.801.843	4.300.177
09055000	Tangermünde, Stadt	4.325.908	4.937.893	4.518.255
09061051	Werben (Elbe), Hansestadt	437.627	359.523	379.884
09063152	Wust-Fischbeck	371.374	411.807	416.509
09063553	Zehrental	160.081	233.811	212.625
09095151	Arneburg-Goldbeck	2.148.692	2.417.372	2.678.075
09095252	Elbe-Havel-Land	2.560.201	2.769.743	3.147.046
09095353	Seehausen	2.365.851	2.339.518	2.810.117
09100000	Landkreis Wittenberg	128.885.072	133.773.424	137.312.036
09101000	Annaburg, Stadt	2.630.725	2.895.827	2.818.822
09102000	Bad Schmiedeberg, Stadt	5.263.698	6.328.960	5.182.547
09106000	Coswig (Anhalt), Stadt	4.629.732	4.913.773	5.198.750
09111000	Gräfenhainichen, Stadt	4.755.213	4.742.608	5.443.138
09114500	Jessen (Elster), Stadt	6.231.199	6.533.437	6.017.689
09116000	Kemberg, Stadt	4.184.876	4.645.517	3.875.979
09124100	Oranienbaum-Wörlitz, Stadt	3.572.418	3.185.161	4.070.670
09137500	Wittenberg, Lutherstadt	30.507.191	32.329.126	30.920.109
09139100	Zahna-Elster, Stadt	3.076.910	2.986.607	3.639.280
KS	kreisfreie Städte	1.249.866.342	1.290.216.572	1.383.202.770
LK	Landkreise	2.020.281.699	2.092.868.540	2.181.882.294
GV	ka Gemeinden und VbG	872.907.822	927.322.478	964.821.599
		0	0	0
	Kommunen insgesamt	4.143.055.863	4.310.407.590	4.529.906.663

Direkt zurechenbare Einzahlungen ohne Umlagen

AGS8	Name	Einzahlungen ohne Umlagen 2020	Einzahlungen ohne Umlagen 2021	Einzahlungen ohne Umlagen 2022
00100000	Dessau-Roßlau, Stadt	37.881.989	43.354.243	40.718.772
00200000	Halle (Saale), Stadt	190.757.798	181.135.488	194.049.526
00300000	Magdeburg, Landeshauptstadt	155.861.794	162.277.233	159.385.521
08100000	Altmarkkreis Salzwedel	23.770.786	23.080.647	25.117.793
08102651	Apenburg-Winterfeld, Flecken	207.679	195.483	234.669
08103000	Arendsee (Altmark), Stadt	3.116.503	3.454.988	3.553.695
08104551	Beetzendorf	585.365	615.169	590.755
08109551	Dähre	180.141	232.598	256.239
08110551	Diesdorf, Flecken	508.407	419.746	394.020
08113500	Gardelegen, Hansestadt	10.531.220	11.247.802	11.360.324
08122551	Jübar	201.847	399.485	211.278
08124000	Kalbe (Milde), Stadt	3.682.837	3.756.925	3.672.124
08128000	Klötze, Stadt	4.928.935	5.064.070	5.075.983
08129051	Kuhfelde	112.370	121.413	122.479
08144051	Rohrberg	244.253	258.933	242.142
08145500	Salzwedel, Hansestadt	5.940.456	5.614.737	4.733.642
08154551	Wallstawe	164.301	136.723	148.953
08195151	Beetzendorf-Diesdorf	5.345.284	5.853.647	5.664.132
08200000	Landkreis Anhalt-Bitterfeld	33.583.425	31.888.671	32.774.970
08200500	Aken (Elbe), Stadt	3.808.335	3.971.262	4.085.833
08201500	Bitterfeld-Wolfen, Stadt	10.162.959	12.147.015	11.398.736
08218000	Köthen (Anhalt), Stadt	9.495.094	10.453.708	9.901.157
08224100	Muldestausee	5.206.186	5.432.659	5.646.435
08225600	Osternienburger Land	3.514.846	3.721.814	3.693.890
08230100	Raguhn-Jeßnitz, Stadt	3.633.269	3.848.104	4.147.434
08234000	Sandersdorf-Brehna, Stadt	6.708.027	7.115.767	7.143.414
08237700	Südliches Anhalt, Stadt	5.888.036	6.289.585	5.704.715
08243000	Zerbst/Anhalt, Stadt	5.651.725	5.745.013	6.423.545
08244000	Zörbig, Stadt	4.829.773	5.039.276	5.168.004
08300000	Landkreis Börde	37.617.400	36.871.055	44.602.512
08302052	Altenhausen	174.376	185.611	201.218
08302554	Am Großen Bruch	354.045	375.506	414.826
08303051	Angern	712.104	744.176	711.073
08303554	Ausleben	319.659	161.506	170.517
08304000	Barleben	4.440.939	5.185.158	5.630.975
08306052	Beendorf	210.242	232.811	163.000
08311552	Bülstringen	210.129	230.264	242.008
08312051	Burgstall	386.204	411.091	389.884
08312552	Calvörde	596.111	627.470	566.861
08313051	Colbitz	317.515	377.905	382.351
08319053	Eilsleben	1.312.797	1.320.139	1.490.113
08320552	Erxleben	578.698	595.542	590.104
08323052	Flechtingen	1.145.717	1.246.249	1.157.323
08324554	Gröningen, Stadt	325.739	396.228	359.434
08327000	Haldensleben, Stadt	11.603.724	13.146.366	12.933.061
08327553	Harbke	359.526	315.964	350.977
08329800	Hohe Börde	9.487.075	9.723.207	9.863.558

Direkt zurechenbare Einzahlungen ohne Umlagen

AGS8	Name	Einzahlungen ohne Umlagen 2020	Einzahlungen ohne Umlagen 2021	Einzahlungen ohne Umlagen 2022
08332053	Hötensleben	1.204.187	1.294.777	1.312.877
08332352	Ingersleben	297.231	309.312	335.334
08335554	Kroppenstedt, Stadt	113.993	135.551	156.704
08336151	Loitsche-Heinrichsberg	142.204	100.590	260.505
08339000	Niedere Börde	3.401.634	4.050.038	3.801.370
08341100	Oebisfelde-Weferlingen, Stadt	7.718.239	8.373.008	8.110.969
08341500	Oschersleben (Bode), Stadt	7.490.023	9.507.263	9.421.864
08344051	Rogätz	168.866	176.789	253.464
08348553	Sommersdorf	347.835	358.461	383.236
08349000	Sülzetal	5.168.947	5.218.716	5.014.141
08350553	Ummendorf	223.079	228.272	224.914
08351553	Völpke	627.517	576.211	580.949
08353100	Wanzleben-Börde, Stadt	6.429.059	7.146.000	7.155.358
08353553	Wefensleben	138.140	158.035	164.564
08355751	Westheide	140.879	152.041	122.211
08356500	Wolmirstedt, Stadt	3.051.210	3.458.578	3.582.728
08358051	Zielitz	561.174	358.747	674.741
08395151	Elbe-Heide	5.238.169	5.781.463	6.144.671
08395252	Flechtingen	5.848.082	5.686.545	5.696.567
08395353	Obere Aller	3.884.929	4.307.422	4.389.601
08395454	Westliche Börde	5.413.827	5.807.661	5.880.742
08400000	Burgenlandkreis	44.567.088	44.063.165	49.009.689
08401251	An der Poststraße	179.899	157.834	140.226
08401354	Meineweh	337.842	199.401	244.210
08401551	Bad Bibra, Stadt	223.908	255.028	261.993
08402553	Balgstädt	115.135	111.812	114.647
08411552	Droyßig	306.059	306.957	327.144
08412551	Eckartsberga, Stadt	232.272	319.708	250.982
08413000	Elsteraue	4.153.994	4.139.190	4.013.423
08413251	Finne	125.926	160.588	134.077
08413351	Finneland	125.833	117.516	104.483
08413553	Freyburg (Unstrut), Stadt	786.209	878.932	889.222
08415053	Gleina	121.041	104.295	115.420
08417053	Goseck	90.969	82.611	85.529
08420752	Gutenborn	391.179	398.359	395.261
08423500	Hohemölsen, Stadt	4.929.525	6.411.857	5.315.034
08424651	Kaiserpfalz	150.501	196.286	233.053
08425053	Karsdorf	582.547	518.356	546.441
08427552	Kretzschau	427.818	427.137	448.665
08428251	Lanitz-Hassel-Tal	77.690	91.889	83.703
08428553	Laucha an der Unstrut, Stadt	304.667	364.878	351.084
08431500	Lützen, Stadt	5.289.855	3.260.779	5.621.304
08433554	Mertendorf	157.099	216.298	214.413
08434154	Molauer Land	126.255	172.964	170.170
08435500	Naumburg (Saale), Stadt	18.068.452	19.418.164	20.161.434
08436053	Nebra (Unstrut), Stadt	327.625	384.245	369.790
08437554	Osterfeld, Stadt	311.780	370.741	331.938

Direkt zurechenbare Einzahlungen ohne Umlagen

AGS8	Name	Einzahlungen ohne Umlagen 2020	Einzahlungen ohne Umlagen 2021	Einzahlungen ohne Umlagen 2022
08444252	Schnaudertal	162.089	209.597	150.758
08444554	Schönburg	173.250	198.654	196.050
08447054	Stößen, Stadt	106.545	151.195	161.906
08449000	Teuchern, Stadt	4.655.325	4.534.790	5.383.817
08455000	Weißenfels, Stadt	21.817.186	21.076.145	22.094.410
08456054	Wethau	107.324	117.032	74.945
08456552	Wetterzeube	484.775	539.266	529.717
08459000	Zeitz, Stadt	14.224.185	15.250.668	15.153.217
08495151	An der Finne	4.939.522	5.167.338	5.155.811
08495252	Droyßiger-Zeitzer Forst	3.885.301	3.550.563	3.654.523
08495353	Unstruttal	5.394.617	5.515.520	5.770.082
08495454	Wethautal	3.558.465	3.921.106	4.079.693
08500000	Landkreis Harz	121.966.335	125.055.307	130.606.861
08504000	Ballenstedt, Stadt	3.143.274	3.406.722	3.585.547
08505500	Blankenburg (Harz), Stadt	7.313.683	7.422.548	7.546.283
08509051	Ditfurt	111.870	123.421	147.237
08511000	Falkenstein/Harz, Stadt	2.682.463	2.614.511	2.504.931
08512551	Groß Quenstedt	50.953	56.100	54.906
08513500	Halberstadt, Stadt	17.470.940	18.479.690	17.880.079
08514051	Harsleben	151.059	184.110	146.938
08514500	Harzgerode, Stadt	2.101.119	2.269.787	2.331.554
08516051	Hedersleben	100.391	104.681	109.563
08518500	Huy	1.144.366	1.110.508	1.700.447
08519000	Ilseburg (Harz), Stadt	3.365.552	3.729.109	3.960.452
08522700	Nordharz	3.993.613	4.183.210	3.577.553
08522800	Oberharz am Brocken, Stadt	3.930.642	3.848.907	3.942.489
08523000	Osterwieck, Stadt	4.906.061	5.173.128	5.252.589
08523500	Quedlinburg, Welterbestadt	8.955.834	9.053.094	10.153.212
08528551	Schwanebeck, Stadt	281.978	290.028	341.412
08528751	Selke-Aue	125.271	130.537	139.337
08533000	Thale, Stadt	5.704.132	6.050.552	7.378.926
08536551	Wegeleben, Stadt	300.359	279.247	286.168
08537000	Wernigerode, Stadt	22.769.853	23.376.436	26.792.881
08595151	Vorharz	3.788.967	4.265.387	4.022.535
08600000	Landkreis Jerichower Land	30.233.720	32.323.739	33.405.246
08600500	Biederitz	3.561.271	4.120.352	4.290.087
08601500	Burg, Stadt	9.326.540	10.665.662	10.927.526
08603500	Elbe-Parey	3.110.995	3.216.942	3.337.615
08604000	Genthin, Stadt	7.164.763	8.176.699	7.704.119
08605500	Gommern, Stadt	2.298.378	2.704.552	2.448.216
08608000	Jerichow, Stadt	4.266.920	4.583.352	3.962.692
08614000	Möckern, Stadt	6.514.813	6.538.266	6.987.863
08614500	Möser	2.647.623	3.743.500	3.734.862
08700000	Landkreis Mansfeld-Südharz	35.547.506	34.769.178	39.632.004
08701052	Ahlsdorf	208.832	160.399	190.388
08701500	Allstedt, Stadt	2.015.916	2.147.450	2.364.944
08703100	Arnstein, Stadt	2.553.027	2.765.432	2.401.161

Direkt zurechenbare Einzahlungen ohne Umlagen

AGS8	Name	Einzahlungen ohne Umlagen 2020	Einzahlungen ohne Umlagen 2021	Einzahlungen ohne Umlagen 2022
08704552	Benndorf	197.237	196.199	224.128
08705551	Berga	404.882	336.218	289.641
08707052	Blankenheim	134.368	267.760	197.895
08707552	Bornstedt	104.228	134.905	149.301
08710151	Brücken-Hackpüffel	206.736	155.741	156.805
08712551	Edersleben	108.735	111.873	114.913
08713000	Eisleben, Lutherstadt	5.605.657	5.428.134	5.268.688
08716500	Gerbstedt, Stadt	1.732.878	2.114.735	1.885.618
08720552	Helbra	433.798	431.941	421.589
08721052	Hergisdorf	250.747	169.890	185.524
08722000	Hettstedt, Stadt	4.580.719	2.136.622	1.924.166
08725051	Kelbra (Kyffhäuser), Stadt	923.041	947.893	914.731
08726052	Klostermansfeld	329.414	431.761	459.924
08727500	Mansfeld, Stadt	3.103.947	3.758.353	3.596.700
08737000	Sangerhausen, Stadt	12.304.244	10.960.234	10.695.455
08738600	Seegebiet Mansfelder Land	3.019.257	3.408.208	3.843.503
08741200	Südharz	5.640.564	6.174.718	6.234.038
08744051	Wallhausen	862.925	749.277	784.058
08747052	Wimmelburg	295.682	215.128	207.929
08795151	Goldene Aue	3.178.128	3.401.853	3.405.998
08795252	Mansfelder Grund-Helbra	1.338.811	1.426.646	1.572.564
08800000	Saalekreis	125.832.738	125.599.187	127.437.508
08802000	Bad Dürrenberg, Solestadt	4.865.278	5.274.295	5.608.061
08802500	Bad Lauchstädt, Goethestadt	5.222.392	5.011.119	5.122.727
08803051	Barnstädt	68.636	113.609	94.150
08806500	Braunsbedra, Stadt	4.347.173	4.627.170	4.418.797
08810051	Farnstädt	126.701	175.981	162.545
08815000	Kabelsketal	4.578.360	4.876.543	4.755.322
08819500	Landsberg, Stadt	8.756.856	8.694.730	8.938.329
08820500	Leuna, Stadt	10.430.657	10.992.949	10.342.748
08821600	Wettin-Löbejün, Stadt	6.307.435	6.334.833	6.380.227
08822000	Merseburg, Stadt	7.984.904	7.916.718	8.933.649
08823500	Mücheln (Geiseltal), Stadt	2.562.793	2.681.364	2.577.406
08825051	Nemsdorf-Göhrendorf	128.639	107.650	100.737
08826551	Obhausen	490.053	510.166	574.148
08829500	Petersberg	5.037.320	5.837.876	5.889.283
08830500	Querfurt, Stadt	2.590.808	3.364.286	3.120.309
08831900	Salzatal	3.008.202	3.265.415	4.218.252
08833000	Schkopau	5.682.131	6.250.479	6.398.706
08834051	Schraplau, Stadt	141.006	175.545	181.202
08835551	Steigra	140.120	126.256	113.947
08836500	Teutschenthal	5.724.129	6.011.211	6.062.018
08895151	Weida-Land	2.696.953	2.887.309	2.763.306
08900000	Landkreis Salzlandkreis	161.609.646	161.847.487	165.394.165
08900552	Alsleben (Saale), Stadt	290.022	498.006	321.837
08901500	Aschersleben, Stadt	16.324.138	17.468.257	16.681.240
08902600	Barby, Stadt	4.386.375	4.470.242	4.350.780

Direkt zurechenbare Einzahlungen ohne Umlagen

AGS8	Name	Einzahlungen ohne Umlagen 2020	Einzahlungen ohne Umlagen 2021	Einzahlungen ohne Umlagen 2022
08903000	Bernburg (Saale), Stadt	17.204.516	17.647.058	18.155.745
08904151	Bördeau	209.188	263.888	205.365
08904200	Bördeland	4.583.788	4.550.906	5.123.438
08904351	Börde-Hakel	253.895	242.693	242.367
08904551	Borne	97.971	118.501	181.679
08905500	Calbe (Saale), Stadt	4.698.490	4.706.282	4.735.965
08907551	Egeln, Stadt	469.578	456.311	427.446
08913052	Giersleben	137.009	145.896	130.150
08916552	Güsten, Stadt	1.058.350	746.762	635.598
08917500	Hecklingen, Stadt	3.158.263	3.130.001	2.930.085
08918552	Ilberstedt	237.611	187.568	152.774
08919500	Könnern, Stadt	4.614.736	4.422.571	4.647.979
08923500	Nienburg (Saale), Stadt	3.359.793	3.266.588	3.496.705
08924552	Plötzkau	254.036	268.994	272.098
08930500	Schönebeck (Elbe), Stadt	24.099.059	23.632.075	21.641.549
08930700	Seeland, Stadt	3.659.681	3.916.065	4.241.843
08931000	Staßfurt, Stadt	11.315.629	11.908.091	11.899.164
08936551	Wolmirsleben	114.006	125.039	119.574
08995151	Egerner Mulde	4.194.092	5.306.505	4.078.398
08995252	Saale-Wipper	3.938.640	4.244.938	4.197.036
09000000	Landkreis Stendal	35.689.531	35.475.972	40.936.211
09000353	Aland	263.778	292.760	304.195
09000753	Altmärkische Höhe	216.813	247.985	308.703
09000853	Altmärkische Wische	117.580	155.623	138.272
09001051	Arneburg, Stadt	639.437	1.279.413	587.890
09007000	Bismark (Altmark), Stadt	4.638.129	4.873.080	4.947.182
09013551	Eichstedt (Altmark)	122.799	104.847	131.262
09018051	Goldbeck	357.306	379.666	382.228
09022051	Hassel	94.736	102.435	103.196
09022500	Havelberg, Hansestadt	3.176.319	3.300.374	3.806.979
09024551	Hohenberg-Krusemark	272.087	293.290	317.666
09027051	Iden	451.927	454.383	394.283
09028552	Kamern	310.657	335.664	310.101
09031052	Klietz	497.234	597.153	671.808
09041500	Osterburg (Altmark), Hansestadt	4.558.520	4.553.801	4.736.952
09043551	Rochau	193.275	215.200	192.614
09044552	Sandau (Elbe), Stadt	106.539	303.181	462.446
09048552	Schollene	225.626	253.948	278.143
09050052	Schönhausen (Elbe)	689.343	750.588	770.440
09052053	Seehausen (Altmark), Hansestadt	771.646	961.802	860.313
09053500	Stendal, Hansestadt	17.133.075	17.947.690	17.693.890
09054600	Tangerhütte, Stadt	5.406.292	5.995.358	6.176.473
09055000	Tangermünde, Stadt	2.795.371	2.786.246	2.973.873
09061051	Werben (Elbe), Hansestadt	694.630	542.784	489.153
09063152	Wust-Fischbeck	364.714	687.712	435.125
09063553	Zehrental	203.832	129.111	123.248
09095151	Arneburg-Goldbeck	3.667.038	3.282.860	3.658.649

Direkt zurechenbare Einzahlungen ohne Umlagen

AGS8	Name	Einzahlungen ohne Umlagen 2020	Einzahlungen ohne Umlagen 2021	Einzahlungen ohne Umlagen 2022
09095252	Elbe-Havel-Land	3.334.808	3.608.416	3.758.723
09095353	Seehausen	4.793.354	4.447.347	4.627.038
09100000	Landkreis Wittenberg	29.144.427	32.977.662	32.808.870
09101000	Annaburg, Stadt	2.997.916	2.877.432	2.957.944
09102000	Bad Schmiedeberg, Stadt	2.840.721	4.532.439	3.663.118
09106000	Coswig (Anhalt), Stadt	3.517.771	3.830.515	4.106.608
09111000	Gräfenhainichen, Stadt	4.709.803	5.005.736	4.991.584
09114500	Jessen (Elster), Stadt	7.234.518	7.387.607	6.686.302
09116000	Kemberg, Stadt	4.366.757	5.265.119	4.477.384
09124100	Oranienbaum-Wörlitz, Stadt	4.385.374	4.436.565	4.360.505
09137500	Wittenberg, Lutherstadt	12.777.584	13.551.633	12.243.665
09139100	Zahna-Elster, Stadt	4.538.875	4.823.716	4.924.634
KS	kreisfreie Städte	384.501.581	386.766.964	394.153.819
LK	Landkreise	679.562.602	683.952.070	721.725.829
GV	ka Gemeinden und VbG	756.077.388	794.378.922	798.601.919
	Kommunen insgesamt	1.820.141.571	1.865.097.956	1.914.481.567

Kommunaler Finanzbedarf ohne Umlagen und ohne Personal

AGS8	Name	KFB ohne Umlagen ohne Personal 2020	KFB ohne Umlagen ohne Personal 2021	KFB ohne Umlagen ohne Personal 2022
00100000	Dessau-Roßlau, Stadt	106.579.572	105.726.314	115.379.524
00200000	Halle (Saale), Stadt	369.049.014	422.656.560	450.578.136
00300000	Magdeburg, Landeshauptstadt	389.736.175	375.066.734	423.091.291
08100000	Altmarkkreis Salzwedel	69.156.294	75.904.938	79.354.666
08102651	Apenburg-Winterfeld, Flecken	1.764	161.042	3.954
08103000	Arendsee (Altmark), Stadt	-824.105	-792.467	-768.684
08104551	Beetzendorf	-63.817	153.790	-114.706
08109551	Dähre	237.974	194.898	-40.596
08110551	Diesdorf, Flecken	-136.692	124.949	-69.951
08113500	Gardelegen, Hansestadt	-1.289.977	-1.638.603	-933.241
08122551	Jübar	68.588	147.483	26.188
08124000	Kalbe (Milde), Stadt	-356.305	-513.644	-591.848
08128000	Klötze, Stadt	-1.658.133	-1.892.169	-1.530.072
08129051	Kuhfelde	-11.171	75.651	21.059
08144051	Rohrberg	-16.957	49.873	-2.785
08145500	Salzwedel, Hansestadt	5.931.488	7.577.798	11.255.904
08154551	Wallstawe	-10	77.852	102.182
08195151	Beetzendorf-Diesdorf	-2.056.086	-2.709.613	-2.448.252
08200000	Landkreis Anhalt-Bitterfeld	122.830.496	124.752.146	129.890.523
08200500	Aken (Elbe), Stadt	832.543	584.560	483.957
08201500	Bitterfeld-Wolfen, Stadt	9.766.449	10.044.387	12.100.721
08218000	Köthen (Anhalt), Stadt	1.793.483	1.395.308	1.677.083
08224100	Muldestausee	-1.065.112	-1.198.137	-751.006
08225600	Osternienburger Land	478.695	-134.548	250.413
08230100	Raguhn-Jeßnitz, Stadt	-1.095.120	-146.850	-1.390.958
08234000	Sandersdorf-Brehna, Stadt	-877.691	-1.193.728	-1.162.922
08237700	Südliches Anhalt, Stadt	-361.141	-691.185	353.332
08243000	Zerbst/Anhalt, Stadt	4.898.032	4.912.757	5.158.421
08244000	Zörbig, Stadt	-695.319	-1.136.159	-758.789
08300000	Landkreis Börde	128.841.782	140.542.868	141.659.593
08302052	Altenhausen	3.598	147.817	188.023
08302554	Am Großen Bruch	278.647	236.353	175.277
08303051	Angern	-187.810	-178.510	-192.427
08303554	Ausleben	-33.822	118.679	110.595
08304000	Barleben	553.265	6.086.147	7.549.359
08306052	Beendorf	-20.750	6.966	100.215
08311552	Bülstringen	28.899	65.448	60.748
08312051	Burgstall	10.194	122.747	161.510
08312552	Calvörde	63.459	369.307	169.111
08313051	Colbitz	243.148	217.447	220.946
08319053	Eilsleben	-153.308	45.196	-246.472
08320552	Erxleben	-59.568	215.827	107.568
08323052	Flechtingen	-245.229	-147.253	-164.577
08324554	Gröningen, Stadt	544.525	410.784	469.957
08327000	Haldensleben, Stadt	-1.736.516	-2.085.127	-961.503
08327553	Harbke	-13.400	35.871	24.382

Kommunaler Finanzbedarf ohne Umlagen und ohne Personal

AGS8	Name	KFB ohne Umlagen ohne Personal 2020	KFB ohne Umlagen ohne Personal 2021	KFB ohne Umlagen ohne Personal 2022
08329800	Hohe Börde	-2.151.481	-2.139.898	-1.505.881
08332053	Hötensleben	-124.570	122.283	-135.174
08332352	Ingersleben	14.537	96.674	27.136
08335554	Kroppenstedt, Stadt	241.891	133.272	117.601
08336151	Loitsche-Heinrichsberg	53.582	148.497	50.816
08339000	Niedere Börde	-948.304	-1.479.083	-937.762
08341100	Oebisfelde-Weferlingen, Stadt	-254.501	-1.317.566	225.002
08341500	Oschersleben (Bode), Stadt	3.598.054	3.736.537	3.789.319
08344051	Rogätz	125.552	93.208	143.976
08348553	Sommersdorf	32.201	52.380	69.290
08349000	Sülzetal	-342.354	-316.335	2.873.963
08350553	Ummendorf	-4.518	-15.889	30.531
08351553	Völpke	-198.945	-43.112	-86.979
08353100	Wanzleben-Börde, Stadt	-1.045.556	-532.043	-529.478
08353553	Wefensleben	141.297	35.390	51.791
08355751	Westheide	135.393	226.869	363.205
08356500	Wolmirstedt, Stadt	2.450.187	1.633.942	2.812.224
08358051	Zielitz	73.036	97.620	-4.437
08395151	Elbe-Heide	-2.021.547	-2.382.143	-2.440.613
08395252	Flechtingen	-2.702.029	-2.436.165	-2.307.049
08395353	Obere Aller	-212.305	-283.854	-62.866
08395454	Westliche Börde	-3.142.444	-3.372.166	-3.128.975
08400000	Burgenlandkreis	143.906.570	154.722.575	160.339.217
08401251	An der Poststraße	154.890	140.908	118.414
08401354	Meineweh	-107.771	83.808	-35.728
08401551	Bad Bibra, Stadt	137.414	168.464	228.663
08402553	Balgstädt	-18.747	41.133	22.678
08411552	Droyßig	202.099	113.117	148.768
08412551	Eckartsberga, Stadt	213.840	10.293	171.750
08413000	Elsteraue	1.082.394	1.351.790	2.362.706
08413251	Finne	70.030	64.044	116.516
08413351	Finneland	55.761	188.388	102.624
08413553	Freyburg (Unstrut), Stadt	557.474	275.587	212.568
08415053	Gleina	47.988	71.103	31.145
08417053	Goseck	56.924	95.432	59.484
08420752	Gutenborn	-60.923	-94.933	-11.342
08423500	Hohenmölsen, Stadt	-1.241.453	-1.844.947	-1.571.283
08424651	Kaiserpfalz	116.547	68.457	40.872
08425053	Karsdorf	-133.587	-209.474	6.503
08427552	Kretzschau	-55.057	89.405	-22.950
08428251	Lanitz-Hassel-Tal	66.669	40.846	79.521
08428553	Laucha an der Unstrut, Stadt	204.474	206.133	240.349
08431500	Lützen, Stadt	1.865.961	7.588.499	1.762.237
08433554	Mertendorf	106.605	127.334	129.259
08434154	Molauer Land	45.223	-22.497	19.720
08435500	Naumburg (Saale), Stadt	6.085.762	7.665.685	6.330.699

Kommunaler Finanzbedarf ohne Umlagen und ohne Personal

AGS8	Name	KFB ohne Umlagen ohne Personal 2020	KFB ohne Umlagen ohne Personal 2021	KFB ohne Umlagen ohne Personal 2022
08436053	Nebra (Unstrut), Stadt	202.384	171.852	244.834
08437554	Osterfeld, Stadt	113.827	159.197	120.733
08444252	Schnaudertal	105.696	104.663	42.399
08444554	Schönburg	24.244	8.702	18.265
08447054	Stößen, Stadt	10.939	-42.556	-39.888
08449000	Teuchern, Stadt	-525.296	593.666	598.371
08455000	Weißenfels, Stadt	-356.920	2.641.758	2.428.469
08456054	Wethau	37.726	65.172	68.850
08456552	Wetterzeube	-92.187	-60.520	-102.988
08459000	Zeitz, Stadt	7.576.286	4.281.567	4.968.034
08495151	An der Finne	-858.275	-934.944	-564.270
08495252	Droyßiger-Zeitzer Forst	-1.279.263	-959.203	-958.719
08495353	Unstruttal	-1.229.735	-1.888.542	-1.811.774
08495454	Wethautal	-739.122	-812.379	-871.342
08500000	Landkreis Harz	183.962.799	188.212.156	204.277.861
08504000	Ballenstedt, Stadt	-29.724	-99.472	113.603
08505500	Blankenburg (Harz), Stadt	6.318.490	4.151.733	5.097.905
08509051	Ditfurt	90.126	159.049	211.908
08511000	Falkenstein/Harz, Stadt	-419.732	-146.835	241.200
08512551	Groß Quenstedt	104.504	108.147	252.038
08513500	Halberstadt, Stadt	6.671.844	10.133.196	9.090.223
08514051	Harsleben	68.915	229.000	182.981
08514500	Harzgerode, Stadt	2.266.042	2.476.231	2.061.674
08516051	Hedersleben	22.028	130.847	128.197
08518500	Huy	3.170.561	3.445.324	2.779.057
08519000	Ilseburg (Harz), Stadt	1.382.661	1.730.372	1.460.629
08522700	Nordharz	-709.099	-883.691	-397.527
08522800	Oberharz am Brocken, Stadt	788.259	1.782.757	1.883.715
08523000	Osterwieck, Stadt	23.151	-584.052	-387.664
08523500	Quedlinburg, Welterbestadt	5.501.825	7.253.158	4.877.634
08528551	Schwanebeck, Stadt	241.131	240.752	489.830
08528751	Selke-Aue	11.738	142.926	99.541
08533000	Thale, Stadt	7.275.928	6.760.289	7.622.688
08536551	Wegeleben, Stadt	112.975	299.266	248.038
08537000	Wernigerode, Stadt	-3.546.960	-1.548.045	-4.703.247
08595151	Vorharz	-796.669	-1.253.600	77.524
08600000	Landkreis Jerichower Land	69.009.090	76.972.652	74.932.739
08600500	Biederitz	-324.603	-741.742	-664.882
08601500	Burg, Stadt	-1.226.181	-1.151.837	128.393
08603500	Elbe-Parey	-1.191.913	-1.035.158	-958.885
08604000	Genthin, Stadt	2.127.892	1.585.096	1.890.076
08605500	Gommern, Stadt	2.815.066	2.903.771	2.974.136
08608000	Jerichow, Stadt	-1.615.650	-1.981.141	-1.223.135
08614000	Möckern, Stadt	-1.133.923	-2.009.498	-1.154.530
08614500	Möser	1.943.152	572.843	70.449
08700000	Landkreis Mansfeld-Südharz	111.112.379	119.747.089	122.348.228

Kommunaler Finanzbedarf ohne Umlagen und ohne Personal

AGS8	Name	KFB ohne Umlagen ohne Personal 2020	KFB ohne Umlagen ohne Personal 2021	KFB ohne Umlagen ohne Personal 2022
08701052	Ahlsdorf	22.161	33.328	106.616
08701500	Allstedt, Stadt	1.601.591	1.226.102	1.496.249
08703100	Arnstein, Stadt	-269.245	-604.370	-27.278
08704552	Benndorf	-20.904	23.885	-28.004
08705551	Berga	37.936	189.426	127.743
08707052	Blankenheim	3.356	-97.308	-53.793
08707552	Bornstedt	45.563	-8.103	11.665
08710151	Brücken-Hackpüffel	-20.564	67.128	52.835
08712551	Edersleben	42.324	150.311	83.803
08713000	Eisleben, Lutherstadt	8.042.745	7.308.744	8.464.011
08716500	Gerbstedt, Stadt	1.668.242	881.920	1.311.524
08720552	Helbra	-30.143	-23.546	-16.756
08721052	Hergisdorf	-9.508	27.357	47.654
08722000	Hettstedt, Stadt	2.048.444	4.907.558	5.442.766
08725051	Kelbra (Kyffhäuser), Stadt	-363.642	-272.865	-215.682
08726052	Klostermansfeld	-96.128	-85.540	-19.082
08727500	Mansfeld, Stadt	318.509	-132.402	224.540
08737000	Sangerhausen, Stadt	-1.533.788	-234.851	138.212
08738600	Seegebiet Mansfelder Land	-228.010	-429.599	-311.123
08741200	Südharz	-948.419	-1.436.482	-1.489.456
08744051	Wallhausen	-100.554	-66.594	-135.817
08747052	Wimmelburg	-67.521	156.396	-38.571
08795151	Goldene Aue	-1.197.286	-1.506.514	-1.225.485
08795252	Mansfelder Grund-Helbra	1.396.051	1.777.200	1.709.406
08800000	Saalekreis	154.140.368	161.204.140	162.854.387
08802000	Bad Dürrenberg, Solestadt	-1.428.000	-1.261.653	-1.253.559
08802500	Bad Lauchstädt, Goethestadt	-1.687.577	-1.311.739	-818.108
08803051	Barnstädt	31.250	13.029	25.115
08806500	Braunsbedra, Stadt	-1.170.155	-1.214.336	-886.627
08810051	Farnstädt	51.889	-8.782	41.510
08815000	Kabelsketal	-2.052.375	-2.045.606	-1.302.001
08819500	Landsberg, Stadt	-1.095.650	-747.170	-599.213
08820500	Leuna, Stadt	1.034.827	1.122.350	1.789.725
08821600	Wettin-Löbejün, Stadt	-2.774.356	-2.455.477	-2.349.807
08822000	Merseburg, Stadt	6.735.954	8.303.236	6.985.782
08823500	Mücheln (Geiseltal), Stadt	1.901.556	2.098.319	2.376.585
08825051	Nemsdorf-Göhrendorf	14.716	-21.561	35.404
08826551	Obhausen	-208.836	-207.071	-319.985
08829500	Petersberg	49.042	-1.401.011	-788.100
08830500	Querfurt, Stadt	3.184.123	2.177.592	2.625.414
08831900	Salzatal	694.397	1.024.658	519.256
08833000	Schkopau	-1.344.210	-1.730.515	-720.531
08834051	Schraplau, Stadt	22.908	57.646	4.123
08835551	Steigra	187.121	67.354	-9.206
08836500	Teutschenthal	-1.417.246	-1.178.739	-567.637
08895151	Weida-Land	-1.429.134	-1.542.932	-1.332.381

Kommunaler Finanzbedarf ohne Umlagen und ohne Personal

AGS8	Name	KFB ohne Umlagen ohne Personal 2020	KFB ohne Umlagen ohne Personal 2021	KFB ohne Umlagen ohne Personal 2022
08900000	Landkreis Salzlandkreis	161.303.972	164.848.186	172.644.395
08900552	Alsleben (Saale), Stadt	331.128	-10.333	379.030
08901500	Aschersleben, Stadt	8.003.858	8.362.897	9.085.504
08902600	Barby, Stadt	9.444.981	4.401.897	5.912.607
08903000	Bernburg (Saale), Stadt	6.954.310	6.773.799	7.541.195
08904151	Bördeau	206.314	278.926	190.082
08904200	Bördeland	-1.689.143	-1.367.623	-1.536.261
08904351	Börde-Hakel	339.173	441.939	393.211
08904551	Borne	70.717	103.415	127.107
08905500	Calbe (Saale), Stadt	695.829	1.151.672	2.939.330
08907551	Egeln, Stadt	154.410	259.109	116.008
08913052	Giersleben	-1.701	28.943	29.514
08916552	Güsten, Stadt	-426.968	555.875	334.802
08917500	Hecklingen, Stadt	2.160.572	2.229.007	2.621.851
08918552	Ilberstedt	-23.405	44.826	145.527
08919500	Könnern, Stadt	30.224	773.718	340.089
08923500	Nienburg (Saale), Stadt	2.272.737	2.067.308	2.598.534
08924552	Plötzkau	-40.059	-7.566	95.299
08930500	Schönebeck (Elbe), Stadt	8.700.779	9.829.705	11.028.523
08930700	Seeland, Stadt	-134.516	-29.411	-406.707
08931000	Staßfurt, Stadt	5.163.075	7.516.671	7.743.733
08936551	Wolmirsleben	152.438	370.750	306.572
08995151	Egelner Mulde	2.880.920	1.389.524	2.966.448
08995252	Saale-Wipper	2.360.362	742.316	1.325.836
09000000	Landkreis Stendal	96.714.702	101.213.958	107.351.690
09000353	Aland	61.310	121.693	104.147
09000753	Altmärkische Höhe	116.726	164.643	165.187
09000853	Altmärkische Wische	58.163	61.289	52.605
09001051	Arneburg, Stadt	122.889	604.955	932.893
09007000	Bismark (Altmark), Stadt	-1.157.885	-898.102	-1.312.492
09013551	Eichstedt (Altmark)	12.661	35.433	23.927
09018051	Goldbeck	-98.597	-12.571	-11.558
09022051	Hassel	39.698	21.950	79.650
09022500	Havelberg, Hansestadt	-883.326	-976.560	-930.351
09024551	Hohenberg-Krusemark	31.853	53.475	33.073
09027051	Iden	-77.856	-922	-93.339
09028552	Kamern	-39.832	18.316	36.466
09031052	Klitz	51.340	-41.922	-25.542
09041500	Osterburg (Altmark), Hansestadt	231.614	231.196	1.382.121
09043551	Rochau	40.441	21.791	67.642
09044552	Sandau (Elbe), Stadt	621.983	24.169	-161.688
09048552	Schollene	79.422	82.583	104.274
09050052	Schönhausen (Elbe)	-27.813	-31.865	27.229
09052053	Seehausen (Altmark), Hansestadt	197.565	300.756	335.818
09053500	Stendal, Hansestadt	-881.372	-370.874	1.810.930
09054600	Tangerhütte, Stadt	-1.793.212	-2.193.515	-1.876.296

Kommunaler Finanzbedarf ohne Umlagen und ohne Personal

AGS8	Name	KFB ohne Umlagen ohne Personal 2020	KFB ohne Umlagen ohne Personal 2021	KFB ohne Umlagen ohne Personal 2022
09055000	Tangermünde, Stadt	1.530.537	2.151.647	1.544.382
09061051	Werben (Elbe), Hansestadt	-257.003	-183.261	-109.269
09063152	Wust-Fischbeck	6.660	-275.905	-18.616
09063553	Zehrental	-43.751	104.700	89.377
09095151	Arneburg-Goldbeck	-1.518.346	-865.488	-980.574
09095252	Elbe-Havel-Land	-774.607	-838.673	-611.677
09095353	Seehausen	-2.427.503	-2.107.829	-1.816.921
09100000	Landkreis Wittenberg	99.740.645	100.795.762	104.503.166
09101000	Annaburg, Stadt	-367.191	18.395	-139.122
09102000	Bad Schmiedeberg, Stadt	2.422.977	1.796.521	1.519.429
09106000	Coswig (Anhalt), Stadt	1.111.961	1.083.258	1.092.142
09111000	Gräfenhainichen, Stadt	45.410	-263.128	451.554
09114500	Jessen (Elster), Stadt	-1.003.319	-854.170	-668.613
09116000	Kemberg, Stadt	-181.881	-619.602	-601.405
09124100	Oranienbaum-Wörlitz, Stadt	-812.956	-1.251.404	-289.835
09137500	Wittenberg, Lutherstadt	17.729.607	18.777.493	18.676.444
09139100	Zahna-Elster, Stadt	-1.461.965	-1.837.109	-1.285.354
KS	kreisfreie Städte	865.364.761	903.449.608	989.048.951
LK	Landkreise	1.340.719.097	1.408.916.470	1.460.156.465
GV	ka Gemeinden und VbG	116.830.434	132.943.556	166.219.680
	Kommunen insgesamt	2.322.914.292	2.445.309.634	2.615.425.096

FAG 2024 bis 2026
Fortschreibung Personalauszahlungen

Kennzahl Kb 70	Summe	kreisfreie Städte	Landkreise	kreisangehörige Gemeinden/VbG
2020	1.918.993.998	396.944.465	514.920.159	1.007.129.374
2021	1.954.182.640	404.622.800	527.374.305	1.022.185.535
2022	2.059.857.840	427.497.372	549.696.775	1.082.663.693

2020 auf Preisniveau 2022	2.151.009.967	444.937.036	577.176.581	1.128.896.351
2021 auf Preisniveau 2022	2.116.379.799	438.206.492	571.146.372	1.107.026.934
2022	2.059.857.840	427.497.372	549.696.775	1.082.663.693
Durchschnitt 2020 bis 2022 auf Preisniveau 2022	2.109.082.535	436.880.300	566.006.576	1.106.195.659

Fortschreibung auf Basis der durchschnittlichen Entwicklung 2020 bis 2022

Fortschreibung auf 2023	2.185.096.029	453.394.375	584.797.994	1.146.903.660
Fortschreibung auf 2024	2.263.855.685	470.532.683	604.213.288	1.189.109.714



KAV Kommunalen Arbeitgeberverband Sachsen-Anhalt e.V.

[Startseite](#) [Wir über uns](#)

24.04.2023

Tarifeinigung im kommunalen öffentlichen Dienst

In der vierten Verhandlungsrunde am 22. April 2023 in Potsdam ist der VKA und dem Bund gemeinsam mit den Gewerkschaften - auf Basis der Schlichtungsempfehlung vom 14.04.2023 - ein Tarifabschluss für die mehr als 2,6 Millionen Beschäftigten bei Bund und Kommunen gelungen.

Die Tarifeinigung bringt Entgelterhöhungen von durchschnittlich 11,5 Prozent und ein Inflationsausgleichsgeld von 3.000 Euro bei einer Laufzeit von 24 Monaten.

Mit dem Rundschreiben V 40/2023 informieren wir Sie über die vom KAV Sachsen-Anhalt veröffentlichte Pressemitteilung zum Tarifabschluss.

Das Einigungspapier, den TV Inflationsausgleich und Berechnungsbeispiele finden Sie in unserem Rundschreiben V 41/2023.

[Zurück zur Übersicht](#)

Berechnung Zuschlag 2024:

Fortschreibung bei Ansatz Tarifergebnis für 2024 von Ø11,5%:	2.436.382.073	505.534.728	652.049.764	1.278.797.581
Differenz zwischen Fortschreibung 2024 bei Tarifergebnis minus Fortschreibung bei Ø-Entwicklung	172.526.388	35.002.046	47.836.476	89.687.866

**FAG 2024 bis 2026
Personalauszahlungen**

Anlage 2

AGS8	Name	Aus Kb 70 2020	Aus Kb 70 2021	KASSE Aus Kb 70 2022
00100000	Dessau-Roßlau, Stadt	64.912.400	66.543.298	68.950.794
00200000	Halle (Saale), Stadt	164.920.164	166.942.861	176.448.225
00300000	Magdeburg, Landeshauptstadt	167.111.901	171.136.641	182.098.353
08100000	Altmarkkreis Salzwedel	28.210.509	29.203.837	31.149.237
08102651	Apenburg-Winterfeld, Flecken	135.863	152.429	158.775
08103000	Arendsee (Altmark), Stadt	4.787.954	4.797.887	5.191.160
08104551	Beetzendorf	317.222	311.262	275.631
08109551	Dähre	106.714	93.087	101.140
08110551	Diesdorf, Flecken	269.211	295.424	316.154
08113500	Gardelegen, Hansestadt	14.817.645	15.616.603	16.555.303
08122551	Jübar	140.674	141.644	150.476
08124000	Kalbe (Milde), Stadt	4.629.573	4.861.610	5.212.756
08128000	Klötze, Stadt	6.699.519	6.623.314	7.131.909
08129051	Kuhfelde	47.328	50.104	52.302
08144051	Rohrberg	102.573	98.118	99.958
08145500	Salzwedel, Hansestadt	9.175.310	9.161.869	9.494.508
08154551	Wallstawe	60.273	59.992	68.809
08195151	Beetzendorf-Diesdorf	8.489.852	8.690.103	9.001.769
08200000	Landkreis Anhalt-Bitterfeld	51.148.604	52.038.309	54.688.016
08200500	Aken (Elbe), Stadt	4.615.431	4.678.186	5.272.949
08201500	Bitterfeld-Wolfen, Stadt	18.265.988	19.135.298	20.745.011
08218000	Köthen (Anhalt), Stadt	14.451.273	14.940.768	15.250.814
08224100	Muldestausee	8.419.297	8.587.344	8.875.380
08225600	Osternienburger Land	4.416.271	4.491.119	4.578.807
08230100	Raguhn-Jeßnitz, Stadt	5.372.319	5.508.141	5.748.639
08234000	Sandersdorf-Brehna, Stadt	9.602.467	9.841.980	10.602.090
08237700	Südliches Anhalt, Stadt	7.282.332	7.271.658	7.498.007
08243000	Zerbst/Anhalt, Stadt	8.665.357	8.895.483	9.330.350
08244000	Zörbig, Stadt	6.920.278	6.951.527	7.378.319
08300000	Landkreis Börde	54.860.885	55.194.827	56.286.737
08302052	Altenhausen	101.402	99.053	81.659
08302554	Am Großen Bruch	0	0	0
08303051	Angern	245.948	237.344	270.366
08303554	Ausleben	0	0	0
08304000	Barleben	7.598.707	7.889.045	8.453.878
08306052	Beendorf	95.950	96.976	102.054
08311552	Bülstringen	161.136	212.861	188.008
08312051	Burgstall	202.801	242.924	242.874
08312552	Calvörde	298.872	293.295	294.962
08313051	Colbitz	339.202	287.535	306.690
08319053	Eilsleben	448.743	503.998	554.689
08320552	Erxleben	258.645	224.088	269.581
08323052	Flechtingen	472.372	479.037	494.646
08324554	Gröningen, Stadt	0	0	0
08327000	Haldensleben, Stadt	15.988.646	15.836.560	17.223.674
08327553	Harbke	82.097	79.522	100.148
08329800	Hohe Börde	13.145.451	13.352.386	14.263.903

FAG 2024 bis 2026
Personalauszahlungen

Anlage 2

AGS8	Name	Aus Kb 70 2020	Aus Kb 70 2021	KASSE Aus Kb 70 2022
08332053	Hötensleben	311.358	319.210	347.928
08332352	Ingersleben	133.046	134.695	137.516
08335554	Kroppenstedt, Stadt	37.185	36.796	8.536
08336151	Loitsche-Heinrichsberg	166.415	148.221	166.694
08339000	Niedere Börde	5.266.469	5.455.490	5.649.842
08341100	Oebisfelde-Weferlingen, Stadt	8.455.234	8.339.413	8.661.325
08341500	Oschersleben (Bode), Stadt	10.576.480	10.381.873	10.705.951
08344051	Rogätz	337.254	344.002	300.625
08348553	Sommersdorf	123.542	129.915	142.091
08349000	Sülzetal	6.876.679	7.008.153	7.702.918
08350553	Ummendorf	85.707	93.292	96.006
08351553	Völpke	121.059	123.921	128.081
08353100	Wanzleben-Börde, Stadt	10.226.071	10.234.677	10.633.266
08353553	Wefensleben	100.068	119.760	125.490
08355751	Westheide	132.308	152.501	151.667
08356500	Wolmirstedt, Stadt	4.807.254	4.841.439	5.228.487
08358051	Zielitz	388.094	319.374	359.403
08395151	Elbe-Heide	7.901.692	8.010.696	8.768.971
08395252	Flechtingen	8.678.545	8.694.530	9.626.444
08395353	Obere Aller	7.179.622	7.133.056	7.432.840
08395454	Westliche Börde	6.911.975	6.785.162	7.152.242
08400000	Burgenlandkreis	60.339.789	62.810.474	65.854.089
08401251	An der Poststraße	118.282	127.444	134.531
08401354	Meineweh	145.077	140.702	132.390
08401551	Bad Bibra, Stadt	167.881	162.053	163.168
08402553	Balgstädt	8.256	8.271	21.580
08411552	Droyßig	195.376	197.921	204.155
08412551	Eckartsberga, Stadt	159.242	180.438	173.343
08413000	Elsteraue	5.888.418	5.901.053	6.280.994
08413251	Finne	89.480	89.339	99.704
08413351	Finneland	114.124	115.782	99.183
08413553	Freyburg (Unstrut), Stadt	237.117	230.185	244.708
08415053	Gleina	95.950	90.796	93.547
08417053	Goseck	68.430	61.411	56.708
08420752	Gutenborn	206.899	214.626	222.328
08423500	Hohemölsen, Stadt	7.318.788	7.274.929	7.680.226
08424651	Kaiserpfalz	139.487	134.755	129.497
08425053	Karsdorf	235.491	217.534	233.792
08427552	Kretzschau	175.800	178.000	172.389
08428251	Lanitz-Hassel-Tal	76.682	77.443	81.486
08428553	Laucha an der Unstrut, Stadt	254.498	259.011	245.134
08431500	Lützen, Stadt	6.481.020	6.612.900	7.446.831
08433554	Mertendorf	148.469	146.829	152.454
08434154	Molauer Land	63.974	39.756	93.904
08435500	Naumburg (Saale), Stadt	20.253.162	20.404.949	21.235.173
08436053	Nebra (Unstrut), Stadt	267.127	253.870	257.124
08437554	Osterfeld, Stadt	291.142	294.800	302.760

**FAG 2024 bis 2026
Personalauszahlungen**

Anlage 2

AGS8	Name	Aus Kb 70 2020	Aus Kb 70 2021	KASSE Aus Kb 70 2022
08444252	Schnaudertal	72.341	81.475	74.649
08444554	Schönburg	118.337	122.351	127.730
08447054	Stößen, Stadt	88.808	91.055	93.295
08449000	Teuchern, Stadt	5.529.742	5.738.167	6.228.391
08455000	Weißenfels, Stadt	27.090.108	27.837.777	29.599.060
08456054	Wethau	59.363	61.531	98.151
08456552	Wetterzeube	229.630	228.761	249.691
08459000	Zeitz, Stadt	23.523.424	23.622.513	25.624.446
08495151	An der Finne	5.515.246	5.511.013	5.896.186
08495252	Droyßiger-Zeitzer Forst	5.853.802	5.733.668	6.194.668
08495353	Unstruttal	9.342.550	9.126.562	9.760.984
08495454	Wethautal	6.161.699	5.948.998	6.282.895
08500000	Landkreis Harz	56.226.698	57.702.106	59.361.926
08504000	Ballenstedt, Stadt	4.942.470	5.093.408	5.218.780
08505500	Blankenburg (Harz), Stadt	8.781.018	11.600.715	12.492.256
08509051	Ditfurt	97.434	105.975	90.707
08511000	Falkenstein/Harz, Stadt	3.277.849	3.366.569	3.687.620
08512551	Groß Quenstedt	0	0	0
08513500	Halberstadt, Stadt	26.729.134	26.348.185	25.066.024
08514051	Harsleben	140.592	140.840	127.309
08514500	Harzgerode, Stadt	2.957.924	3.009.786	3.341.060
08516051	Hedersleben	80.450	81.238	86.151
08518500	Huy	2.025.797	2.092.696	2.337.277
08519000	Ilseburg (Harz), Stadt	4.474.797	4.558.232	4.702.623
08522700	Nordharz	5.357.048	5.107.122	5.401.222
08522800	Oberharz am Brocken, Stadt	5.985.284	6.130.893	6.258.840
08523000	Osterwieck, Stadt	7.135.331	7.249.226	7.302.109
08523500	Quedlinburg, Welterbestadt	16.881.721	16.912.300	17.929.328
08528551	Schwanebeck, Stadt	42.776	42.736	43.951
08528751	Selke-Aue	131.411	133.101	140.544
08533000	Thale, Stadt	5.539.015	5.384.661	5.616.178
08536551	Wegeleben, Stadt	223.887	239.409	216.221
08537000	Wernigerode, Stadt	31.840.044	32.193.027	33.553.803
08595151	Vorharz	6.195.484	6.167.387	6.568.629
08600000	Landkreis Jerichower Land	29.864.145	30.790.933	31.516.604
08600500	Biederitz	5.666.769	6.085.084	6.468.200
08601500	Burg, Stadt	16.625.812	16.845.004	17.131.454
08603500	Elbe-Parey	4.488.948	4.725.695	5.022.511
08604000	Genthin, Stadt	6.002.568	6.120.994	6.343.291
08605500	Gommern, Stadt	3.188.501	3.259.452	3.427.629
08608000	Jerichow, Stadt	5.349.420	5.369.525	5.716.735
08614000	Möckern, Stadt	8.367.318	8.359.045	9.079.337
08614500	Möser	3.206.395	3.205.169	5.043.420
08700000	Landkreis Mansfeld-Südharz	45.095.361	45.597.997	47.725.343
08701052	Ahlsdorf	139.606	176.245	184.483
08701500	Allstedt, Stadt	2.921.225	2.810.246	2.815.908
08703100	Arnstein, Stadt	3.895.790	3.829.602	3.877.770

**FAG 2024 bis 2026
Personalauszahlungen**

Anlage 2

AGS8	Name	Aus Kb 70 2020	Aus Kb 70 2021	KASSE Aus Kb 70 2022
08704552	Benndorf	194.660	195.509	195.251
08705551	Berga	194.984	227.747	218.620
08707052	Blankenheim	100.633	134.126	143.041
08707552	Bornstedt	65.909	89.856	93.571
08710151	Brücken-Hackpüffel	73.928	79.959	63.190
08712551	Edersleben	96.835	97.646	99.421
08713000	Eisleben, Lutherstadt	8.599.718	8.617.059	9.087.748
08716500	Gerbstedt, Stadt	3.106.048	2.960.422	3.123.807
08720552	Helbra	285.161	297.077	318.392
08721052	Hergisdorf	146.770	178.110	181.527
08722000	Hettstedt, Stadt	5.346.740	5.055.285	5.208.634
08725051	Kelbra (Kyffhäuser), Stadt	519.669	520.442	538.949
08726052	Klostermansfeld	258.458	316.756	356.402
08727500	Mansfeld, Stadt	5.142.860	5.281.774	5.516.901
08737000	Sangerhausen, Stadt	19.332.076	20.023.578	21.416.672
08738600	Seegebiet Mansfelder Land	5.209.994	5.683.561	5.703.101
08741200	Südharz	6.993.272	7.208.041	7.790.469
08744051	Wallhausen	253.094	274.750	284.738
08747052	Wimmelburg	116.583	140.925	146.910
08795151	Goldene Aue	5.240.600	5.174.875	5.466.491
08795252	Mansfelder Grund-Helbra	4.258.654	4.389.688	4.657.060
08800000	Saalekreis	55.374.708	57.556.438	61.006.465
08802000	Bad Dürrenberg, Solestadt	8.232.936	8.043.789	8.088.040
08802500	Bad Lauchstädt, Goethestadt	6.344.531	6.346.498	7.010.476
08803051	Barnstädt	2.400	2.347	2.345
08806500	Braunsbedra, Stadt	7.324.301	7.346.840	7.856.750
08810051	Farnstädt	18.902	5.925	5.506
08815000	Kabelsketal	7.454.185	7.752.767	7.589.316
08819500	Landsberg, Stadt	12.114.508	12.119.202	12.957.704
08820500	Leuna, Stadt	11.893.034	12.027.713	13.140.896
08821600	Wettin-Löbejün, Stadt	7.241.053	7.297.061	7.452.114
08822000	Merseburg, Stadt	15.894.198	15.761.073	16.499.178
08823500	Mücheln (Geiseltal), Stadt	3.114.677	3.246.389	3.368.296
08825051	Nemsdorf-Göhrendorf	2.460	2.549	2.720
08826551	Obhausen	94.060	94.907	107.770
08829500	Petersberg	4.446.076	5.691.626	5.982.831
08830500	Querfurt, Stadt	3.792.067	3.810.107	4.227.655
08831900	Salzatal	5.100.342	5.287.618	6.828.377
08833000	Schkopau	9.488.789	9.748.835	10.697.291
08834051	Schraplau, Stadt	78.090	75.805	89.055
08835551	Steigra	0	0	0
08836500	Teutschenthal	8.977.022	9.344.681	9.489.843
08895151	Weida-Land	5.200.114	5.500.576	6.248.350
08900000	Landkreis Salzlandkreis	51.229.685	51.879.234	54.538.811
08900552	Alsleben (Saale), Stadt	202.110	200.475	213.678
08901500	Aschersleben, Stadt	9.702.382	9.943.351	10.394.156
08902600	Barby, Stadt	3.012.607	3.048.743	3.192.119

FAG 2024 bis 2026
Personalauszahlungen

Anlage 2

AGS8	Name	Aus Kb 70 2020	Aus Kb 70 2021	KASSE Aus Kb 70 2022
08903000	Bernburg (Saale), Stadt	21.101.072	21.503.826	22.607.610
08904151	Bördeau	206.900	220.082	210.610
08904200	Bördeland	5.567.007	5.728.964	6.021.899
08904351	Börde-Hakel	164.907	166.808	168.375
08904551	Borne	74.767	99.210	79.476
08905500	Calbe (Saale), Stadt	3.969.611	3.802.512	4.065.324
08907551	Egeln, Stadt	184.098	204.424	216.443
08913052	Giersleben	117.302	117.762	107.689
08916552	Güsten, Stadt	601.059	571.368	527.409
08917500	Hecklingen, Stadt	2.113.681	2.205.057	2.208.271
08918552	Ilberstedt	168.397	195.664	186.966
08919500	Könnern, Stadt	5.598.790	5.771.696	6.084.965
08923500	Nienburg (Saale), Stadt	3.306.779	3.393.398	3.518.964
08924552	Plötzkau	251.345	200.353	209.103
08930500	Schönebeck (Elbe), Stadt	14.116.248	14.268.315	14.919.847
08930700	Seeland, Stadt	5.121.256	5.029.018	5.134.090
08931000	Staßfurt, Stadt	12.983.345	12.883.614	13.870.725
08936551	Wolmirsleben	94.758	115.912	114.286
08995151	Egelner Mulde	2.908.360	2.987.965	3.004.973
08995252	Saale-Wipper	2.941.575	4.519.755	4.992.279
09000000	Landkreis Stendal	39.740.535	40.881.518	41.716.974
09000353	Aland	147.694	155.669	168.065
09000753	Altmärkische Höhe	115.557	125.860	165.296
09000853	Altmärkische Wische	94.347	94.581	100.830
09001051	Arneburg, Stadt	161.184	160.281	158.652
09007000	Bismark (Altmark), Stadt	5.515.526	5.679.876	5.941.168
09013551	Eichstedt (Altmark)	74.421	81.609	103.206
09018051	Goldbeck	164.527	158.977	167.600
09022051	Hassel	58.030	68.832	56.342
09022500	Havelberg, Hansestadt	5.101.864	5.105.527	5.198.428
09024551	Hohenberg-Krusemark	109.161	100.839	104.161
09027051	Iden	128.400	124.809	127.017
09028552	Kamern	156.528	132.610	114.032
09031052	Klietz	280.283	280.735	278.134
09041500	Osterburg (Altmark), Hansestadt	5.549.758	5.639.982	5.851.224
09043551	Rochau	138.161	120.360	136.998
09044552	Sandau (Elbe), Stadt	268.224	261.166	234.243
09048552	Schollene	84.851	92.136	84.647
09050052	Schönhausen (Elbe)	263.889	285.076	241.310
09052053	Seehausen (Altmark), Hansestadt	459.688	451.209	455.780
09053500	Stendal, Hansestadt	33.167.839	33.228.742	34.688.917
09054600	Tangerhütte, Stadt	8.217.348	8.424.722	9.228.676
09055000	Tangermünde, Stadt	4.839.378	5.090.464	5.241.754
09061051	Werben (Elbe), Hansestadt	263.056	291.181	303.404
09063152	Wust-Fischbeck	130.196	156.591	156.217
09063553	Zehrental	71.243	53.471	65.443
09095151	Arneburg-Goldbeck	5.120.340	5.065.167	5.327.061

FAG 2024 bis 2026
Personalauszahlungen

Anlage 2

AGS8	Name	Aus Kb 70 2020	Aus Kb 70 2021	KASSE Aus Kb 70 2022
09095252	Elbe-Havel-Land	6.056.712	6.312.958	6.598.473
09095353	Seehausen	6.590.718	6.684.333	7.037.244
09100000	Landkreis Wittenberg	42.829.240	43.718.632	45.852.573
09101000	Annaburg, Stadt	3.726.624	3.693.612	3.998.048
09102000	Bad Schmiedeberg, Stadt	3.811.024	3.904.247	4.097.245
09106000	Coswig (Anhalt), Stadt	6.528.563	6.727.729	6.943.615
09111000	Gräfenhainichen, Stadt	7.752.669	7.746.708	8.232.980
09114500	Jessen (Elster), Stadt	10.123.286	10.158.499	10.662.876
09116000	Kemberg, Stadt	6.762.701	7.046.619	7.335.487
09124100	Oranienbaum-Wörlitz, Stadt	7.123.322	6.959.089	7.191.443
09137500	Wittenberg, Lutherstadt	19.543.614	17.480.114	21.919.018
09139100	Zahna-Elster, Stadt	6.046.108	6.251.404	6.700.898
KS	kreisfreie Städte	396.944.465	404.622.800	427.497.372
LK	Landkreise	514.920.159	527.374.305	549.696.775
GV	ka Gemeinden und VbG	1.007.129.374	1.022.185.535	1.082.663.693
	Kommunen insgesamt	1.918.993.998	1.954.182.640	2.059.857.840

FAG 2024 bis 2026
Fortschreibung Nettotransfer des Landes

Anlage 3

Kennzahl NTL	Summe	kreisfreie Städte	Landkreise	kreisangehörige Gemeinden/VbG
2020	1.161.552.346	362.141.911	734.983.423	64.427.012
Korrektur NTL wg. Einmalzahlung CORONA in 2020 Aufteilung lt. Gesetzentwurf FAG 2022/2023	-70.000.000	-24.799.620	-45.200.380	0
Funktionalreformgesetze (Zahlungen nach § 5 FAG)	-10.012.639	-2.255.360	-7.757.279	0
2020 korrigiert	1.081.539.707	335.086.931	682.025.764	64.427.012
2021	1.197.580.610	360.724.806	768.613.761	68.242.043
Funktionalreformgesetze (Zahlungen nach § 5 FAG)	-10.012.640	-2.258.032	-7.754.608	0
2021 korrigiert	1.187.567.970	358.466.774	760.859.153	68.242.043
2022	1.220.798.383	376.663.009	775.337.811	68.797.563
Korrektur wg. Sonderzahlung SGB II (KdU) Ukraine Aufteilung lt. MS	-13.000.000	-4.950.284	-8.049.716	0
2022 korrigiert	1.207.798.383	371.712.725	767.288.095	68.797.563

2020 auf Preisniveau 2022	1.212.303.265	375.600.617	764.486.089	72.216.560
2021 auf Preisniveau 2022	1.286.136.112	388.219.516	824.010.463	73.906.133
2022	1.207.798.383	371.712.725	767.288.095	68.797.563
Durchschnitt 2020 bis 2022 auf Preisniveau 2022	1.235.412.587	378.510.953	785.261.549	71.640.085

Fortschreibung auf Basis des Preisindex

Fortschreibung auf 2023	1.303.360.279	399.329.055	828.450.934	75.580.290
Fortschreibung auf 2024	1.332.034.205	408.114.294	846.676.854	77.243.056

AGS8	Name	Nettotransfer- leistungen Land 2020	Nettotransfer- leistungen Land 2021	Nettotransfer- leistungen Land 2022
00100000	Dessau-Roßlau, Stadt	46.002.410	46.619.660	49.630.650
00200000	Halle (Saale), Stadt	159.965.329	164.290.813	187.757.069
00300000	Magdeburg, Landeshauptstadt	156.174.172	149.814.333	139.275.290
08100000	Altmarkkreis Salzwedel	41.090.079	44.896.411	44.553.988
08102651	Apenburg-Winterfeld, Flecken	100	14	104
08103000	Arendsee (Altmark), Stadt	94.699	36.456	84.200
08104551	Beetzendorf	594	2.102	1.338
08109551	Dähre	132	307	132
08110551	Diesdorf, Flecken	313	5.365	253
08113500	Gardelegen, Hansestadt	629.924	462.704	804.106
08122551	Jübar	682	419	781
08124000	Kalbe (Milde), Stadt	81.446	93.181	80.003
08128000	Klötze, Stadt	180.262	114.110	197.553
08129051	Kuhfelde	0	315	0
08144051	Rohrberg	660	668	726
08145500	Salzwedel, Hansestadt	1.101.267	2.774.126	2.766.998
08154551	Wallstawe	0	55	3
08195151	Beetzendorf-Diesdorf	193.572	179.928	198.823
08200000	Landkreis Anhalt-Bitterfeld	68.060.393	68.537.177	70.403.171
08200500	Aken (Elbe), Stadt	1.251.105	2.147.621	774.130
08201500	Bitterfeld-Wolfen, Stadt	1.588.895	1.423.900	1.274.692
08218000	Köthen (Anhalt), Stadt	207.950	204.449	266.131
08224100	Muldestausee	96.596	194.324	82.759
08225600	Osternienburger Land	578.575	146.863	45.607
08230100	Raguhn-Jeßnitz, Stadt	106.414	62.245	70.146
08234000	Sandersdorf-Brehna, Stadt	213.602	196.609	465.957
08237700	Südliches Anhalt, Stadt	59.726	64.939	96.964
08243000	Zerbst/Anhalt, Stadt	419.009	540.835	543.316
08244000	Zörbig, Stadt	120.358	83.248	62.167
08300000	Landkreis Börde	75.595.330	82.435.850	82.165.701
08302052	Altenhausen	31	31	22
08302554	Am Großen Bruch	81	125	125
08303051	Angern	141	1.707	80.405
08303554	Ausleben	6.965	18.781	162
08304000	Barleben	72.791	194.965	98.624
08306052	Beendorf	1.770	1.770	368
08311552	Bülstringen	0	0	0
08312051	Burgstall	15	72	72
08312552	Calvörde	154	33.771	154
08313051	Colbitz	0	0	0
08319053	Eilsleben	7.653	8.180	5.471
08320552	Erxleben	205	205	154
08323052	Flechtingen	0	0	0
08324554	Gröningen, Stadt	1.006	16.603	1.380
08327000	Haldensleben, Stadt	399.164	1.019.347	2.346.782
08327553	Harbke	0	0	17.408
08329800	Hohe Börde	299.539	496.813	308.179

AGS8	Name	Nettotransferleistungen Land 2020	Nettotransferleistungen Land 2021	Nettotransferleistungen Land 2022
08332053	Hötensleben	306	1.821	6.970
08332352	Ingersleben	31	1.240	22
08335554	Kroppenstedt, Stadt	0	0	0
08336151	Loitsche-Heinrichsberg	95.017	0	936
08339000	Niedere Börde	70.794	79.853	29.032
08341100	Oebisfelde-Weferlingen, Stadt	48.785	130.564	232.571
08341500	Oschersleben (Bode), Stadt	162.746	570.461	610.529
08344051	Rogätz	156	3.543	1.656
08348553	Sommersdorf	1.155	0	817
08349000	Sülzetal	43.456	75.525	113.673
08350553	Ummendorf	16.609	22	45.363
08351553	Völpke	523	41	662
08353100	Wanzleben-Börde, Stadt	333.873	96.597	171.988
08353553	Wefensleben	69.697	2.500	574
08355751	Westheide	0	0	0
08356500	Wolmirstedt, Stadt	691.728	919.057	946.604
08358051	Zielitz	493	17.000	3.064
08395151	Elbe-Heide	85.415	131.726	118.847
08395252	Flechtingen	130.955	136.307	98.593
08395353	Obere Aller	215.737	186.567	287.399
08395454	Westliche Börde	196.594	63.693	34.170
08400000	Burgenlandkreis	85.051.692	91.328.743	94.237.537
08401251	An der Poststraße	1.255	43	624
08401354	Meineweh	0	0	0
08401551	Bad Bibra, Stadt	0	3.548	705
08402553	Balgstädt	27	27	27
08411552	Droyßig	64.783	51.434	3.500
08412551	Eckartsberga, Stadt	28	8.051	65
08413000	Elsteraue	2.420.383	1.940.483	2.707.871
08413251	Finne	54	9.595	66
08413351	Finneland	4.422	2.524	595
08413553	Freyburg (Unstrut), Stadt	517.405	163.772	42.012
08415053	Gleina	0	0	0
08417053	Goseck	0	0	0
08420752	Gutenborn	0	0	0
08423500	Hohemölsen, Stadt	455.799	411.257	302.671
08424651	Kaiserpfalz	10	1.131	979
08425053	Karsdorf	84	84	78
08427552	Kretzschau	40	1.058	600
08428251	Lanitz-Hassel-Tal	0	230	10.815
08428553	Laucha an der Unstrut, Stadt	20.650	26.050	10.050
08431500	Lützen, Stadt	465.612	458.351	143.735
08433554	Mertendorf	0	0	0
08434154	Molauer Land	0	0	0
08435500	Naumburg (Saale), Stadt	3.039.438	2.172.415	2.212.876
08436053	Nebra (Unstrut), Stadt	46.808	69.989	58.984
08437554	Osterfeld, Stadt	211	211	145

FAG 2024 bis 2026
Nettotransfer des Landes

Anlage 3

AGS8	Name	Nettotransferleistungen Land 2020	Nettotransferleistungen Land 2021	Nettotransferleistungen Land 2022
08444252	Schnaudertal	0	0	0
08444554	Schönburg	29.368	0	6.305
08447054	Stößen, Stadt	0	0	0
08449000	Teuchern, Stadt	68.795	206.266	236.518
08455000	Weißenfels, Stadt	735.292	860.295	881.949
08456054	Wethau	128	128	66
08456552	Wetterzeube	726	33.915	0
08459000	Zeitz, Stadt	7.290.616	9.403.955	7.011.396
08495151	An der Finne	89.363	35.745	-38.964
08495252	Droyßiger-Zeitzer Forst	165.328	173.638	100.369
08495353	Unstruttal	180.775	230.865	206.345
08495454	Wethautal	39.982	88.234	86.226
08500000	Landkreis Harz	95.043.902	98.646.022	97.859.405
08504000	Ballenstedt, Stadt	53.183	97.450	104.468
08505500	Blankenburg (Harz), Stadt	519.781	1.124.940	1.767.620
08509051	Ditfurt	388	1.259	378
08511000	Falkenstein/Harz, Stadt	28.055	16.792	147.296
08512551	Groß Quenstedt	0	0	0
08513500	Halberstadt, Stadt	3.190.024	3.831.869	3.934.855
08514051	Harsleben	0	0	0
08514500	Harzgerode, Stadt	206.966	599.587	348.778
08516051	Hedersleben	84	49	84
08518500	Huy	34.630	27.992	42.448
08519000	Ilseburg (Harz), Stadt	227.272	234.514	149.133
08522700	Nordharz	18.166	86.865	18.174
08522800	Oberharz am Brocken, Stadt	165.189	101.268	80.485
08523000	Osterwieck, Stadt	102.445	131.337	90.433
08523500	Quedlinburg, Welterbestadt	3.976.861	3.887.200	3.469.929
08528551	Schwanebeck, Stadt	552	234	566
08528751	Selke-Aue	52	44	52
08533000	Thale, Stadt	2.746.364	447.036	992.142
08536551	Wegeleben, Stadt	2.383	1.467	2.383
08537000	Wernigerode, Stadt	601.353	1.443.002	1.076.284
08595151	Vorharz	27.798	58.359	31.212
08600000	Landkreis Jerichower Land	37.846.167	41.133.047	38.281.204
08600500	Biederitz	25.441	135.144	212.938
08601500	Burg, Stadt	127.815	142.665	192.317
08603500	Elbe-Parey	141.032	84.516	85.809
08604000	Genthin, Stadt	236.231	175.389	254.279
08605500	Gommern, Stadt	24.694	106.654	29.977
08608000	Jerichow, Stadt	66.675	60.874	112.479
08614000	Möckern, Stadt	273.922	274.257	219.263
08614500	Möser	286.036	31.880	96.847
08700000	Landkreis Mansfeld-Südharz	58.556.267	57.323.179	59.093.352
08701052	Ahlsdorf	0	0	4.301
08701500	Allstedt, Stadt	76.201	30.472	39.762
08703100	Arnstein, Stadt	-231.798	159.025	44.970

FAG 2024 bis 2026
Nettotransfer des Landes

Anlage 3

AGS8	Name	Nettotransferleistungen Land 2020	Nettotransferleistungen Land 2021	Nettotransferleistungen Land 2022
08704552	Benndorf	0	0	2.516
08705551	Berga	0	3.452	3.116
08707052	Blankenheim	0	0	0
08707552	Bornstedt	0	0	0
08710151	Brücken-Hackpüffel	36	36	36
08712551	Edersleben	43	1.883	24.052
08713000	Eisleben, Lutherstadt	62.514	102.285	254.546
08716500	Gerbstedt, Stadt	614.411	88.945	108.518
08720552	Helbra	3.898	3.898	9.261
08721052	Hergisdorf	0	0	2.205
08722000	Hettstedt, Stadt	-600.246	149.474	269.561
08725051	Kelbra (Kyffhäuser), Stadt	10.366	9.198	6.854
08726052	Klostermansfeld	0	0	2.097
08727500	Mansfeld, Stadt	102.887	22.759	27.283
08737000	Sangerhausen, Stadt	460.215	445.205	569.338
08738600	Seegebiet Mansfelder Land	111.251	50.576	71.692
08741200	Südharz	261.348	330.518	48.289
08744051	Wallhausen	0	0	2.267
08747052	Wimmelburg	0	134.644	2.317
08795151	Goldene Aue	22.629	66.226	75.854
08795252	Mansfelder Grund-Helbra	20.023	18.162	77.811
08800000	Saalekreis	86.942.404	90.352.265	93.172.265
08802000	Bad Dürrenberg, Solestadt	18.545	81.238	56.477
08802500	Bad Lauchstädt, Goethestadt	38.688	54.970	130.630
08803051	Barnstädt	27.712	0	39.935
08806500	Braunsbedra, Stadt	93.458	111.475	235.006
08810051	Farnstädt	0	0	0
08815000	Kabelsketal	20.972	19.374	33.157
08819500	Landsberg, Stadt	32.408	154.601	294.557
08820500	Leuna, Stadt	77.555	450.809	320.141
08821600	Wettin-Löbejün, Stadt	129.268	304.481	66.187
08822000	Merseburg, Stadt	148.448	209.133	345.811
08823500	Mücheln (Geiseltal), Stadt	18.272	41.599	17.012
08825051	Nemsdorf-Göhrendorf	0	0	0
08826551	Obhausen	0	364	364
08829500	Petersberg	21.554	54.381	70.856
08830500	Querfurt, Stadt	44.860	86.297	224.727
08831900	Salzatal	86.027	40.162	54.295
08833000	Schkopau	61.912	30.894	124.222
08834051	Schraplau, Stadt	1.850	0	0
08835551	Steigra	0	0	0
08836500	Teutschenthal	77.604	226.270	345.652
08895151	Weida-Land	17.159	21.360	86.370
08900000	Landkreis Salzlandkreis	80.557.865	84.566.178	78.134.804
08900552	Alsleben (Saale), Stadt	75.730	515	944
08901500	Aschersleben, Stadt	1.579.546	1.612.142	1.375.249
08902600	Barby, Stadt	6.609.127	4.263.363	4.026.546

FAG 2024 bis 2026
Nettotransfer des Landes

Anlage 3

AGS8	Name	Nettotransfer- leistungen Land 2020	Nettotransfer- leistungen Land 2021	Nettotransfer- leistungen Land 2022
08903000	Bernburg (Saale), Stadt	3.286.196	3.559.835	3.915.663
08904151	Bördeau	133	133	856
08904200	Bördeland	51.425	41.067	40.445
08904351	Börde-Hakel	302	302	2.066
08904551	Borne	0	0	0
08905500	Calbe (Saale), Stadt	569.881	891.510	2.443.531
08907551	Egeln, Stadt	2.464	1.664	2.476
08913052	Giersleben	177	-9.857	0
08916552	Güsten, Stadt	2.071	350.092	2.007
08917500	Hecklingen, Stadt	19.936	40.578	30.986
08918552	Ilberstedt	401	956	41
08919500	Könnern, Stadt	370.890	355.168	57.015
08923500	Nienburg (Saale), Stadt	43.772	35.876	249.448
08924552	Plötzkau	-13.730	447	132.779
08930500	Schönebeck (Elbe), Stadt	1.046.544	849.787	1.169.702
08930700	Seeland, Stadt	18.329	52.444	86.181
08931000	Staßfurt, Stadt	1.013.476	1.241.104	732.454
08936551	Wolmirsleben	181	181	181
08995151	Egelner Mulde	363.622	17.504	110.227
08995252	Saale-Wipper	19.591	77.849	19.939
09000000	Landkreis Stendal	51.803.912	50.233.894	56.407.598
09000353	Aland	0	0	0
09000753	Altmärkische Höhe	0	0	0
09000853	Altmärkische Wische	0	0	0
09001051	Arneburg, Stadt	28.670	16.125	6.988
09007000	Bismark (Altmark), Stadt	181.953	171.844	137.453
09013551	Eichstedt (Altmark)	0	0	22
09018051	Goldbeck	0	0	0
09022051	Hassel	0	0	0
09022500	Havelberg, Hansestadt	107.813	75.776	73.230
09024551	Hohenberg-Krusemark	18.940	18.227	8.049
09027051	Iden	1.931	31	52
09028552	Kamern	1.131	2.221	1.442
09031052	Klitz	12.742	98.960	383.909
09041500	Osterburg (Altmark), Hansestadt	167.303	365.474	112.942
09043551	Rochau	0	0	0
09044552	Sandau (Elbe), Stadt	500.821	1.266	823
09048552	Schollene	1.151	1.597	1.439
09050052	Schönhausen (Elbe)	25.290	84.635	90.755
09052053	Seehausen (Altmark), Hansestadt	45.168	36.670	29.296
09053500	Stendal, Hansestadt	2.863.162	2.519.352	3.524.317
09054600	Tangerhütte, Stadt	166.727	265.520	288.681
09055000	Tangermünde, Stadt	67.973	152.956	689.374
09061051	Werben (Elbe), Hansestadt	1.900	0	71
09063152	Wust-Fischbeck	21.966	10.646	8.420
09063553	Zehrental	0	5.117	0
09095151	Arneburg-Goldbeck	43.503	54.223	59.072

FAG 2024 bis 2026
 Nettotransfer des Landes

Anlage 3

AGS8	Name	Nettotransferleistungen Land 2020	Nettotransferleistungen Land 2021	Nettotransferleistungen Land 2022
09095252	Elbe-Havel-Land	662.247	868.315	443.681
09095353	Seehausen	163.932	165.995	179.441
09100000	Landkreis Wittenberg	54.435.412	59.160.995	61.028.786
09101000	Annaburg, Stadt	95.555	67.589	115.292
09102000	Bad Schmiedeberg, Stadt	240.162	269.426	64.479
09106000	Coswig (Anhalt), Stadt	110.911	206.014	157.224
09111000	Gräfenhainichen, Stadt	630.103	309.572	561.278
09114500	Jessen (Elster), Stadt	1.520.910	1.026.000	359.151
09116000	Kemberg, Stadt	163.318	277.056	87.869
09124100	Oranienbaum-Wörlitz, Stadt	584.935	886.590	969.035
09137500	Wittenberg, Lutherstadt	149.459	721.672	568.383
09139100	Zahna-Elster, Stadt	356.962	276.741	557.712
KS	kreisfreie Städte	362.141.911	360.724.806	376.663.009
LK	Landkreise	734.983.423	768.613.761	775.337.811
GV	ka Gemeinden und VbG	64.427.012	68.242.043	68.797.563
	Kommunen insgesamt	1.161.552.346	1.197.580.610	1.220.798.383

FAG 2024 bis 2026
Steuer-Ist und Verteilung

Anlage 4

Kennzahl Steuereinnahmen	Summe	kreisfreie Städte	Landkreise	kreisangehörige Gemeinden/VbG
2020	1.778.808.697	469.937.557	-	1.308.871.140
2021	1.908.120.313	523.328.389	-	1.384.791.924
2022	2.182.854.004	567.378.466	-	1.615.475.538

Durchschnitt 2020 bis 2022	1.956.594.338	520.214.804	-	1.436.379.534
---------------------------------------	---------------	-------------	---	---------------

Aufteilung Ergebnis Steuerschätzung für 2024	2.363.000.000	628.269.007	-	1.734.730.993
---	---------------	-------------	---	---------------

Steuerschätzung Mai 2023 - Ergebnisse für Gemeinden in Sachsen-Anhalt

Steuerschätzung Mai 2023	2021	2022	2023	2024	2025	2026
Grundsteuer A	25	25	25	25	25	25
Grundsteuer B	245	247	250	253	256	259
Gewerbesteuer Netto	778	1.049	1.085	1.121	1.196	1.254
Gemeindeanteil an der Lohn- und Einkommenssteuer und Abgeltungssteuer	663	672	727	768	822	867
Gemeindeanteil an der Umsatzsteuer	177	162	162	170	174	178
sonstige Steuereinnahmen	19	24	25	26	26	26
Zusammen	1.907	2.179	2.274	2.363	2.499	2.609

IST
Schätzung

FAG 2024 bis 2026
Steuereinnahmen 2020 bis 2022

Anlage 4

AGS8	Name	Steuern 2020	Steuern 2021	Steuern Kasse 2022
00100000	Dessau-Roßlau, Stadt	66.422.930	71.474.066	80.983.217
00200000	Halle (Saale), Stadt	178.866.801	209.117.922	228.255.291
00300000	Magdeburg, Landeshauptstadt	224.647.826	242.736.401	258.139.958
08100000	Altmarkkreis Salzwedel	0	0	0
08102651	Apenburg-Winterfeld, Flecken	1.144.957	1.545.436	1.416.510
08103000	Arendsee (Altmark), Stadt	5.452.364	5.673.340	4.794.786
08104551	Beetzendorf	1.582.850	1.740.144	1.794.723
08109551	Dähre	808.582	787.085	800.653
08110551	Diesdorf, Flecken	1.421.915	1.534.653	1.600.811
08113500	Gardelegen, Hansestadt	16.371.496	16.464.934	21.288.104
08122551	Jübar	1.290.303	1.235.337	1.069.756
08124000	Kalbe (Milde), Stadt	5.191.713	4.205.113	5.384.333
08128000	Klötze, Stadt	7.174.569	7.219.827	7.750.146
08129051	Kuhfelde	520.838	548.554	606.489
08144051	Rohrberg	537.430	521.434	612.578
08145500	Salzwedel, Hansestadt	19.174.445	19.685.662	25.772.902
08154551	Wallstawe	420.759	888.187	883.346
08195151	Beetzendorf-Diesdorf	0	0	0
08200000	Landkreis Anhalt-Bitterfeld	0	0	0
08200500	Aken (Elbe), Stadt	4.705.247	4.493.696	4.610.015
08201500	Bitterfeld-Wolfen, Stadt	48.044.583	47.251.793	50.112.100
08218000	Köthen (Anhalt), Stadt	18.199.334	19.737.222	20.608.391
08224100	Muldestausee	6.299.358	6.707.939	7.001.241
08225600	Osternienburger Land	4.851.279	5.299.871	5.581.832
08230100	Raguhn-Jeßnitz, Stadt	5.399.545	4.938.664	5.295.738
08234000	Sandersdorf-Brehna, Stadt	16.104.666	20.627.120	24.033.791
08237700	Südliches Anhalt, Stadt	9.704.063	10.060.482	11.424.032
08243000	Zerbst/Anhalt, Stadt	16.919.255	16.494.494	18.308.556
08244000	Zörbig, Stadt	9.947.961	12.220.679	19.074.274
08300000	Landkreis Börde	0	0	0
08302052	Altenhausen	618.692	601.753	591.924
08302554	Am Großen Bruch	1.116.993	1.175.465	1.177.989
08303051	Angern	3.000.589	1.256.040	1.381.470
08303554	Ausleben	903.871	865.333	901.264
08304000	Barleben	11.488.928	31.104.090	28.146.820
08306052	Beendorf	468.021	616.723	471.174
08311552	Bülstringen	1.417.345	1.206.007	914.053
08312051	Burgstall	972.048	1.096.825	1.060.637
08312552	Calvörde	3.422.500	3.282.683	2.992.264
08313051	Colbitz	2.538.054	2.687.606	2.564.800
08319053	Eilsleben	2.643.533	2.810.839	2.849.691
08320552	Erxleben	2.106.914	2.506.753	2.805.136
08323052	Flechtingen	2.750.190	2.708.336	3.005.594
08324554	Gröningen, Stadt	2.263.146	2.228.293	2.362.489
08327000	Haldensleben, Stadt	19.414.153	21.917.995	23.387.397
08327553	Harbke	1.047.407	1.044.318	1.273.105
08329800	Hohe Börde	15.760.720	17.032.803	17.942.406
08332053	Hötensleben	2.701.945	2.427.553	2.676.719

FAG 2024 bis 2026
Steuereinnahmen 2020 bis 2022

Anlage 4

AGS8	Name	Steuern 2020	Steuern 2021	Steuern Kasse 2022
08332352	Ingersleben	1.135.684	1.336.182	1.114.284
08335554	Kroppenstedt, Stadt	1.043.660	1.209.885	1.253.006
08336151	Loitsche-Heinrichsberg	977.070	1.064.150	12.399.998
08339000	Niedere Börde	6.556.695	6.758.762	6.878.645
08341100	Oebisfelde-Weferlingen, Stadt	9.556.596	9.195.984	10.003.656
08341500	Oschersleben (Bode), Stadt	13.958.786	15.138.621	15.894.150
08344051	Rogätz	1.365.353	1.378.438	11.722.415
08348553	Sommersdorf	740.114	715.187	823.025
08349000	Sülzetal	13.540.100	13.758.587	17.402.798
08350553	Ummendorf	507.447	508.068	565.084
08351553	Völpke	1.002.013	1.220.665	853.162
08353100	Wanzleben-Börde, Stadt	9.819.201	10.087.653	11.715.532
08353553	Wefensleben	1.049.984	983.034	1.044.619
08355751	Westheide	1.025.486	967.271	1.138.374
08356500	Wolmirstedt, Stadt	9.090.783	9.653.870	9.469.221
08358051	Zielitz	2.138.529	2.350.899	14.575.401
08395151	Elbe-Heide	0	0	0
08395252	Flechtingen	0	0	0
08395353	Obere Aller	0	0	0
08395454	Westliche Börde	0	0	0
08400000	Burgenlandkreis	0	0	0
08401251	An der Poststraße	1.032.193	1.438.923	1.427.049
08401354	Meineweh	1.678.348	1.792.871	3.548.176
08401551	Bad Bibra, Stadt	1.920.540	1.850.546	1.899.420
08402553	Balgstädt	599.305	563.949	588.669
08411552	Droyßig	1.001.602	1.024.096	1.192.271
08412551	Eckartsberga, Stadt	958.898	1.062.071	1.151.163
08413000	Elsteraue	5.627.257	6.986.323	7.827.208
08413251	Finne	457.589	493.644	538.998
08413351	Finneland	994.234	867.689	1.112.879
08413553	Freyburg (Unstrut), Stadt	3.508.045	3.336.832	3.549.617
08415053	Gleina	586.387	611.110	783.978
08417053	Goseck	563.555	545.193	608.601
08420752	Gutenborn	1.517.957	1.670.002	1.413.794
08423500	Hohenmölsen, Stadt	4.749.114	6.073.333	7.143.610
08424651	Kaiserpfalz	1.184.762	1.135.526	1.126.598
08425053	Karsdorf	1.531.777	1.612.039	1.897.583
08427552	Kretzschau	1.797.931	1.830.363	2.238.933
08428251	Lanitz-Hassel-Tal	536.314	511.394	532.092
08428553	Laucha an der Unstrut, Stadt	2.661.123	3.348.666	2.682.080
08431500	Lützen, Stadt	15.328.146	13.064.857	21.417.733
08433554	Mertendorf	2.010.901	2.333.747	2.021.525
08434154	Molauer Land	506.392	704.396	725.785
08435500	Naumburg (Saale), Stadt	20.363.233	22.672.799	24.991.918
08436053	Nebra (Unstrut), Stadt	1.401.138	1.609.428	1.659.072
08437554	Osterfeld, Stadt	2.459.447	2.601.601	2.948.894
08444252	Schnaudertal	573.599	529.180	594.878
08444554	Schönburg	1.017.922	1.263.287	1.991.303

FAG 2024 bis 2026
Steuereinnahmen 2020 bis 2022

Anlage 4

AGS8	Name	Steuern 2020	Steuern 2021	Steuern Kasse 2022
08447054	Stößen, Stadt	621.132	562.909	1.991.565
08449000	Teuchern, Stadt	4.944.002	4.478.276	5.835.379
08455000	Weißenfels, Stadt	28.610.570	30.681.206	33.659.807
08456054	Wethau	571.686	557.565	563.227
08456552	Wetterzeube	970.836	1.010.149	959.036
08459000	Zeitz, Stadt	19.146.438	21.161.876	23.156.109
08495151	An der Finne	0	0	0
08495252	Droyßiger-Zeitzer Forst	0	0	0
08495353	Unstruttal	0	0	0
08495454	Wethautal	0	0	0
08500000	Landkreis Harz	0	0	0
08504000	Ballenstedt, Stadt	6.298.902	6.736.985	6.873.419
08505500	Blankenburg (Harz), Stadt	12.918.380	14.144.403	13.291.368
08509051	Ditfurt	897.827	1.016.120	855.042
08511000	Falkenstein/Harz, Stadt	4.344.948	5.938.786	5.088.494
08512551	Groß Quenstedt	437.669	458.051	443.285
08513500	Halberstadt, Stadt	24.438.727	28.677.114	31.780.359
08514051	Harsleben	1.774.760	1.529.757	1.898.991
08514500	Harzgerode, Stadt	5.387.136	6.282.658	6.991.467
08516051	Hedersleben	890.614	926.848	956.972
08518500	Huy	4.408.925	4.607.503	4.332.283
08519000	Ilsenburg (Harz), Stadt	8.194.052	8.565.227	10.019.300
08522700	Nordharz	4.531.709	5.615.183	5.223.061
08522800	Oberharz am Brocken, Stadt	7.134.585	8.522.411	8.238.227
08523000	Osterwieck, Stadt	7.465.811	9.318.153	9.310.763
08523500	Quedlinburg, Welterbestadt	17.868.680	18.403.594	20.778.441
08528551	Schwanebeck, Stadt	1.864.278	2.104.118	2.854.923
08528751	Selke-Aue	1.030.339	1.070.687	1.738.983
08533000	Thale, Stadt	11.682.790	13.206.383	14.993.176
08536551	Wegeleben, Stadt	1.687.596	1.657.337	1.798.464
08537000	Wernigerode, Stadt	31.024.253	30.896.810	34.113.026
08595151	Vorharz	0	0	0
08600000	Landkreis Jerichower Land	0	0	0
08600500	Biederitz	6.659.190	6.789.636	7.556.168
08601500	Burg, Stadt	18.628.187	20.645.160	19.133.892
08603500	Elbe-Parey	3.132.663	2.882.207	3.485.767
08604000	Genthin, Stadt	10.189.165	10.881.463	12.285.977
08605500	Gommern, Stadt	7.385.351	8.436.199	9.441.409
08608000	Jerichow, Stadt	3.435.950	4.424.504	3.754.580
08614000	Möckern, Stadt	9.770.235	10.514.053	13.457.338
08614500	Möser	6.250.652	6.859.661	6.801.144
08700000	Landkreis Mansfeld-Südharz	0	0	0
08701052	Ahlsdorf	713.152	650.881	658.202
08701500	Allstedt, Stadt	4.447.046	4.323.033	4.932.615
08703100	Arnstein, Stadt	3.515.024	3.350.900	3.934.799
08704552	Benndorf	880.512	852.481	927.737
08705551	Berga	1.606.820	1.682.714	2.180.318
08707052	Blankenheim	520.849	586.669	759.206

FAG 2024 bis 2026
Steuereinnahmen 2020 bis 2022

Anlage 4

AGS8	Name	Steuern 2020	Steuern 2021	Steuern Kasse 2022
08707552	Bornstedt	281.723	258.708	293.922
08710151	Brücken-Hackpüffel	374.494	425.992	385.767
08712551	Edersleben	650.634	687.483	868.006
08713000	Eisleben, Lutherstadt	15.463.807	16.368.418	18.398.482
08716500	Gerbstedt, Stadt	5.109.597	4.662.150	5.120.646
08720552	Helbra	2.841.144	2.569.633	2.477.143
08721052	Hergisdorf	565.566	576.561	577.471
08722000	Hettstedt, Stadt	7.568.112	8.064.483	8.438.829
08725051	Kelbra (Kyffhäuser), Stadt	1.478.212	1.577.076	1.711.074
08726052	Klostermansfeld	1.550.290	1.563.533	1.526.109
08727500	Mansfeld, Stadt	5.251.233	5.152.847	5.465.574
08737000	Sangerhausen, Stadt	17.618.434	18.421.311	20.079.802
08738600	Seegebiet Mansfelder Land	5.330.125	5.963.525	6.226.262
08741200	Südharz	6.686.258	6.979.520	9.643.714
08744051	Wallhausen	1.667.193	1.565.483	2.197.767
08747052	Wimmelburg	573.868	1.182.761	586.501
08795151	Goldene Aue	0	0	0
08795252	Mansfelder Grund-Helbra	0	0	0
08800000	Saalekreis	0	0	0
08802000	Bad Dürrenberg, Solestadt	6.046.843	6.620.803	7.070.068
08802500	Bad Lauchstädt, Goethestadt	5.925.744	6.524.516	6.859.486
08803051	Barnstädt	635.370	826.449	729.042
08806500	Braunsbedra, Stadt	6.271.811	6.593.138	7.881.575
08810051	Farnstädt	1.375.319	1.483.503	1.542.212
08815000	Kabelsketal	13.243.513	12.771.027	15.700.637
08819500	Landsberg, Stadt	21.604.423	26.874.758	26.890.882
08820500	Leuna, Stadt	47.613.186	24.313.899	67.951.110
08821600	Wettin-Löbejün, Stadt	6.462.213	7.339.340	7.157.293
08822000	Merseburg, Stadt	25.262.840	27.740.116	28.335.172
08823500	Mücheln (Geiseltal), Stadt	4.817.845	4.954.849	4.997.304
08825051	Nemsdorf-Göhrendorf	622.157	915.160	742.097
08826551	Obhausen	1.069.855	1.265.693	1.282.447
08829500	Petersberg	8.434.316	9.658.401	8.753.463
08830500	Querfurt, Stadt	6.744.912	7.919.481	7.874.978
08831900	Salzatal	8.937.622	9.754.063	9.782.096
08833000	Schkopau	16.715.043	22.634.596	21.554.468
08834051	Schraplau, Stadt	876.225	1.002.825	805.524
08835551	Steigra	1.103.495	1.054.604	1.169.520
08836500	Teutschenthal	10.860.377	11.357.204	11.181.242
08895151	Weida-Land	0	0	0
08900000	Landkreis Salzlandkreis	0	0	0
08900552	Alsleben (Saale), Stadt	2.657.349	3.331.468	3.429.746
08901500	Aschersleben, Stadt	19.936.156	23.663.334	24.718.379
08902600	Barby, Stadt	6.288.214	5.438.382	5.351.946
08903000	Bernburg (Saale), Stadt	28.517.363	31.311.000	41.007.064
08904151	Bördeaeue	1.075.811	1.023.612	1.283.383
08904200	Bördeland	4.796.455	5.352.948	5.371.549
08904351	Börde-Hakel	1.688.549	2.193.829	1.735.353

FAG 2024 bis 2026
Steuereinnahmen 2020 bis 2022

Anlage 4

AGS8	Name	Steuern 2020	Steuern 2021	Steuern Kasse 2022
08904551	Borne	740.275	693.224	831.203
08905500	Calbe (Saale), Stadt	4.941.398	5.088.570	5.634.480
08907551	Egeln, Stadt	3.139.439	3.833.760	3.676.072
08913052	Giersleben	480.028	416.208	660.994
08916552	Güsten, Stadt	2.337.797	2.517.754	2.562.116
08917500	Hecklingen, Stadt	3.721.724	4.035.403	4.401.265
08918552	Ilberstedt	711.715	710.019	1.147.762
08919500	Könnern, Stadt	6.013.135	6.710.845	6.267.028
08923500	Nienburg (Saale), Stadt	4.637.821	5.234.567	4.578.634
08924552	Plötzkau	464.572	571.207	1.084.303
08930500	Schönebeck (Elbe), Stadt	22.572.716	24.248.769	25.339.543
08930700	Seeland, Stadt	5.723.675	6.437.926	5.715.319
08931000	Staßfurt, Stadt	25.005.360	20.919.280	27.043.140
08936551	Wolmirsleben	787.073	837.110	917.595
08995151	Egelner Mulde	0	0	0
08995252	Saale-Wipper	0	0	0
09000000	Landkreis Stendal	0	0	0
09000353	Aland	679.719	642.611	710.823
09000753	Altmärkische Höhe	1.064.327	1.111.796	1.118.646
09000853	Altmärkische Wische	404.000	373.004	399.475
09001051	Arneburg, Stadt	4.131.163	5.100.811	20.384.317
09007000	Bismark (Altmark), Stadt	5.352.609	5.073.312	9.836.926
09013551	Eichstedt (Altmark)	1.798.878	1.203.909	1.833.668
09018051	Goldbeck	1.440.927	1.119.306	1.603.573
09022051	Hassel	674.752	637.396	726.634
09022500	Havelberg, Hansestadt	3.737.129	4.159.750	4.243.949
09024551	Hohenberg-Krusemark	646.177	620.416	744.058
09027051	Iden	462.417	468.748	480.224
09028552	Kamern	572.139	577.302	563.510
09031052	Klietz	791.809	848.229	847.625
09041500	Osterburg (Altmark), Hansestadt	7.624.036	6.957.835	11.313.270
09043551	Rochau	538.791	653.249	644.309
09044552	Sandau (Elbe), Stadt	465.121	488.375	482.365
09048552	Schollene	456.393	560.241	517.135
09050052	Schönhausen (Elbe)	1.147.874	1.249.872	1.194.485
09052053	Seehausen (Altmark), Hansestadt	3.176.345	3.488.402	3.497.064
09053500	Stendal, Hansestadt	31.933.031	34.512.767	33.346.846
09054600	Tangerhütte, Stadt	7.179.086	7.584.036	7.442.568
09055000	Tangermünde, Stadt	6.579.841	6.866.759	8.193.876
09061051	Werben (Elbe), Hansestadt	449.669	397.039	426.082
09063152	Wust-Fischbeck	543.498	706.712	1.032.897
09063553	Zehrental	372.846	375.416	349.749
09095151	Arneburg-Goldbeck	0	0	0
09095252	Elbe-Havel-Land	0	0	0
09095353	Seehausen	0	0	0
09100000	Landkreis Wittenberg	0	0	0
09101000	Annaburg, Stadt	3.448.304	2.634.179	3.186.046
09102000	Bad Schmiedeberg, Stadt	4.314.315	4.509.669	4.953.683

FAG 2024 bis 2026
Steuereinnahmen 2020 bis 2022

Anlage 4

AGS8	Name	Steuern 2020	Steuern 2021	Steuern Kasse 2022
09106000	Coswig (Anhalt), Stadt	9.222.531	9.400.068	10.269.819
09111000	Gräfenhainichen, Stadt	8.327.693	8.312.196	8.796.626
09114500	Jessen (Elster), Stadt	11.848.225	12.028.242	12.324.036
09116000	Kemberg, Stadt	5.726.496	5.721.324	7.004.428
09124100	Oranienbaum-Wörlitz, Stadt	6.046.530	6.389.616	5.420.827
09137500	Wittenberg, Lutherstadt	46.024.871	46.213.382	62.128.934
09139100	Zahna-Elster, Stadt	5.559.962	6.290.959	6.590.951
KS	kreisfreie Städte	469.937.557	523.328.389	567.378.466
LK	Landkreise	0	0	0
GV	ka Gemeinden und VbG	1.308.871.140	1.384.791.924	1.615.475.538
	Kommunen insgesamt	1.778.808.697	1.908.120.313	2.182.854.004

FAG 2024 bis 2026
Fortschreibung Umlageeinzahlungen

Anlage 5

Kennzahl Umlageeinzahlungen	Summe	kreisfreie Städte	Landkreise	kreisangehörige Gemeinden/VbG
2020	780.709.093	0	694.440.488	86.268.605
2021	773.917.556	0	685.633.973	88.283.583
2022	802.580.598	0	711.545.453	91.035.145

2020 auf Preisniveau 2022	875.100.726	0	778.401.815	96.698.911
2021 auf Preisniveau 2022	838.152.713	0	742.541.593	95.611.120
2022	802.580.598	0	711.545.453	91.035.145
Durchschnitt 2020 bis 2022 auf Preisniveau 2022	838.611.346	0	744.162.954	94.448.392

Fortschreibung auf Basis des Preisindex

Fortschreibung auf 2023	884.734.970	0	785.091.916	99.643.054
Fortschreibung auf 2024	904.199.139	0	802.363.938	101.835.201

FAG 2024 bis 2026
Umlageeinzahlungen

Anlage 5

AGS8	Name	U-EIN (Konto 6182) 2020	U-EIN (Konto 6182) 2021	U-EIN (Konto 6182) 2022
00100000	Dessau-Roßlau, Stadt	0	0	0
00200000	Halle (Saale), Stadt	0	0	0
00300000	Magdeburg, Landeshauptstadt	0	0	0
08100000	Altmarkkreis Salzwedel	33.571.100	32.426.624	32.450.662
08102651	Apenburg-Winterfeld, Flecken	0	0	0
08103000	Arendsee (Altmark), Stadt	0	0	0
08104551	Beetzendorf	0	0	0
08109551	Dähre	0	0	0
08110551	Diesdorf, Flecken	0	0	0
08113500	Gardelegen, Hansestadt	0	0	0
08122551	Jübar	0	0	0
08124000	Kalbe (Milde), Stadt	0	0	0
08128000	Klötze, Stadt	0	0	0
08129051	Kuhfelde	0	0	0
08144051	Rohrberg	0	0	0
08145500	Salzwedel, Hansestadt	0	0	0
08154551	Wallstawe	0	0	0
08195151	Beetzendorf-Diesdorf	5.166.663	5.278.327	5.386.346
08200000	Landkreis Anhalt-Bitterfeld	63.617.154	65.136.383	65.686.093
08200500	Aken (Elbe), Stadt	0	0	0
08201500	Bitterfeld-Wolfen, Stadt	0	0	0
08218000	Köthen (Anhalt), Stadt	0	0	0
08224100	Muldestausee	0	0	0
08225600	Osternienburger Land	0	0	0
08230100	Raguhn-Jeßnitz, Stadt	0	0	0
08234000	Sandersdorf-Brehna, Stadt	0	0	0
08237700	Südliches Anhalt, Stadt	0	0	0
08243000	Zerbst/Anhalt, Stadt	0	0	0
08244000	Zörbig, Stadt	0	0	0
08300000	Landkreis Börde	76.153.736	66.631.068	75.062.028
08302052	Altenhausen	0	0	0
08302554	Am Großen Bruch	0	0	0
08303051	Angern	0	0	0
08303554	Ausleben	0	0	0
08304000	Barleben	0	0	0
08306052	Beendorf	0	0	0
08311552	Bülstringen	0	0	0
08312051	Burgstall	0	0	0
08312552	Calvörde	0	0	0
08313051	Colbitz	0	0	0
08319053	Eisleben	0	0	0
08320552	Erxleben	0	0	0
08323052	Flechtingen	0	0	0
08324554	Gröningen, Stadt	0	0	0
08327000	Haldensleben, Stadt	0	0	0
08327553	Harbke	0	0	0
08329800	Hohe Börde	0	0	0

FAG 2024 bis 2026
Umlageeinzahlungen

Anlage 5

AGS8	Name	U-EIN (Konto 6182) 2020	U-EIN (Konto 6182) 2021	U-EIN (Konto 6182) 2022
08332053	Hötensleben	0	0	0
08332352	Ingersleben	0	0	0
08335554	Kroppenstedt, Stadt	0	0	0
08336151	Loitsche-Heinrichsberg	0	0	0
08339000	Niedere Börde	0	0	0
08341100	Oebisfelde-Weferlingen, Stadt	0	0	0
08341500	Oschersleben (Bode), Stadt	0	0	0
08344051	Rogätz	0	0	0
08348553	Sommersdorf	0	0	0
08349000	Sülzetal	0	0	0
08350553	Ummendorf	0	0	0
08351553	Völpke	0	0	0
08353100	Wanzleben-Börde, Stadt	0	0	0
08353553	Wefensleben	0	0	0
08355751	Westheide	0	0	0
08356500	Wolmirstedt, Stadt	0	0	0
08358051	Zielitz	0	0	0
08395151	Elbe-Heide	4.887.794	5.349.398	5.188.697
08395252	Flechtingen	5.499.048	6.174.569	5.614.256
08395353	Obere Aller	6.150.070	5.929.635	6.268.696
08395454	Westliche Börde	4.118.161	4.136.752	4.099.439
08400000	Burgenlandkreis	88.231.240	71.886.390	88.944.378
08401251	An der Poststraße	0	0	0
08401354	Meineweh	0	0	0
08401551	Bad Bibra, Stadt	0	0	0
08402553	Balgstädt	0	0	0
08411552	Droyßig	0	0	0
08412551	Eckartsberga, Stadt	0	0	0
08413000	Elsteraue	0	0	0
08413251	Finne	0	0	0
08413351	Finneland	0	0	0
08413553	Freyburg (Unstrut), Stadt	0	0	0
08415053	Gleina	0	0	0
08417053	Goseck	0	0	0
08420752	Gutenborn	0	0	0
08423500	Hohemölsen, Stadt	0	0	0
08424651	Kaiserpfalz	0	0	0
08425053	Karsdorf	0	0	0
08427552	Kretzschau	0	0	0
08428251	Lanitz-Hassel-Tal	0	0	0
08428553	Laucha an der Unstrut, Stadt	0	0	0
08431500	Lützen, Stadt	0	0	0
08433554	Mertendorf	0	0	0
08434154	Molauer Land	0	0	0
08435500	Naumburg (Saale), Stadt	0	0	0
08436053	Nebra (Unstrut), Stadt	0	0	0
08437554	Osterfeld, Stadt	0	0	0

FAG 2024 bis 2026
Umlageeinzahlungen

Anlage 5

AGS8	Name	U-EIN (Konto 6182) 2020	U-EIN (Konto 6182) 2021	U-EIN (Konto 6182) 2022
08444252	Schnaudertal	0	0	0
08444554	Schönburg	0	0	0
08447054	Stößen, Stadt	0	0	0
08449000	Teuchern, Stadt	0	0	0
08455000	Weißenfels, Stadt	0	0	0
08456054	Wethau	0	0	0
08456552	Wetterzeube	0	0	0
08459000	Zeitz, Stadt	0	0	0
08495151	An der Finne	4.915.112	4.768.741	5.172.518
08495252	Droyßiger-Zeitzer Forst	3.906.500	4.109.358	4.314.201
08495353	Unstruttal	7.043.894	7.170.426	7.379.356
08495454	Wethautal	5.383.384	5.134.942	5.627.833
08500000	Landkreis Harz	77.322.767	78.593.065	79.657.206
08504000	Ballenstedt, Stadt	0	0	0
08505500	Blankenburg (Harz), Stadt	0	0	0
08509051	Ditfurt	0	0	0
08511000	Falkenstein/Harz, Stadt	0	0	0
08512551	Groß Quenstedt	0	0	0
08513500	Halberstadt, Stadt	0	0	0
08514051	Harsleben	0	0	0
08514500	Harzgerode, Stadt	0	0	0
08516051	Hedersleben	0	0	0
08518500	Huy	0	0	0
08519000	Ilseburg (Harz), Stadt	0	0	0
08522700	Nordharz	0	0	0
08522800	Oberharz am Brocken, Stadt	0	0	0
08523000	Osterwieck, Stadt	0	0	0
08523500	Quedlinburg, Welterbestadt	0	0	0
08528551	Schwanebeck, Stadt	0	0	0
08528751	Selke-Aue	0	0	0
08533000	Thale, Stadt	0	0	0
08536551	Wegeleben, Stadt	0	0	0
08537000	Wernigerode, Stadt	0	0	0
08595151	Vorharz	5.570.759	5.018.076	5.912.910
08600000	Landkreis Jerichower Land	36.357.430	36.195.638	34.746.826
08600500	Biederitz	0	0	0
08601500	Burg, Stadt	0	0	0
08603500	Elbe-Parey	0	0	0
08604000	Genthin, Stadt	0	0	0
08605500	Gommern, Stadt	0	0	0
08608000	Jerichow, Stadt	0	0	0
08614000	Möckern, Stadt	0	0	0
08614500	Möser	0	0	0
08700000	Landkreis Mansfeld-Südharz	45.362.864	61.495.734	53.286.111
08701052	Ahlsdorf	0	0	0
08701500	Allstedt, Stadt	0	0	0
08703100	Arnstein, Stadt	0	0	0

FAG 2024 bis 2026
Umlageeinzahlungen

Anlage 5

AGS8	Name	U-EIN (Konto 6182) 2020	U-EIN (Konto 6182) 2021	U-EIN (Konto 6182) 2022
08704552	Benndorf	0	0	0
08705551	Berga	0	0	0
08707052	Blankenheim	0	0	0
08707552	Bornstedt	0	0	0
08710151	Brücken-Hackpüffel	0	0	0
08712551	Edersleben	0	0	0
08713000	Eisleben, Lutherstadt	0	0	0
08716500	Gerbstedt, Stadt	0	0	0
08720552	Helbra	0	0	0
08721052	Hergisdorf	0	0	0
08722000	Hettstedt, Stadt	0	0	0
08725051	Kelbra (Kyffhäuser), Stadt	0	0	0
08726052	Klostermansfeld	0	0	0
08727500	Mansfeld, Stadt	0	0	0
08737000	Sangerhausen, Stadt	0	0	0
08738600	Seegebiet Mansfelder Land	0	0	0
08741200	Südharz	0	0	0
08744051	Wallhausen	0	0	0
08747052	Wimmelburg	0	0	0
08795151	Goldene Aue	3.675.615	4.069.948	3.416.172
08795252	Mansfelder Grund-Helbra	5.846.372	5.464.132	5.250.841
08800000	Saalekreis	96.899.463	94.020.544	101.240.770
08802000	Bad Dürrenberg, Solestadt	0	0	0
08802500	Bad Lauchstädt, Goethestadt	0	0	0
08803051	Barnstädt	0	0	0
08806500	Braunsbedra, Stadt	0	0	0
08810051	Farnstädt	0	0	0
08815000	Kabelsketal	0	0	0
08819500	Landsberg, Stadt	0	0	0
08820500	Leuna, Stadt	0	0	0
08821600	Wettin-Löbejün, Stadt	0	0	0
08822000	Merseburg, Stadt	0	0	0
08823500	Mücheln (Geiseltal), Stadt	0	0	0
08825051	Nemsdorf-Göhrendorf	0	0	0
08826551	Obhausen	0	0	0
08829500	Petersberg	0	0	0
08830500	Querfurt, Stadt	0	0	0
08831900	Salzatal	0	0	0
08833000	Schkopau	0	0	0
08834051	Schraplau, Stadt	0	0	0
08835551	Steigra	0	0	0
08836500	Teutschenthal	0	0	0
08895151	Weida-Land	3.605.930	4.021.513	4.491.903
08900000	Landkreis Salzlandkreis	87.285.347	84.435.242	82.035.751
08900552	Alsleben (Saale), Stadt	0	0	0
08901500	Aschersleben, Stadt	0	0	0
08902600	Barby, Stadt	0	0	0

FAG 2024 bis 2026
Umlageeinzahlungen

Anlage 5

AGS8	Name	U-EIN (Konto 6182) 2020	U-EIN (Konto 6182) 2021	U-EIN (Konto 6182) 2022
08903000	Bernburg (Saale), Stadt	0	0	0
08904151	Bördeau	0	0	0
08904200	Bördeland	0	0	0
08904351	Börde-Hakel	0	0	0
08904551	Borne	0	0	0
08905500	Calbe (Saale), Stadt	0	0	0
08907551	Egeln, Stadt	0	0	0
08913052	Giersleben	0	0	0
08916552	Güsten, Stadt	0	0	0
08917500	Hecklingen, Stadt	0	0	0
08918552	Ilberstedt	0	0	0
08919500	Könnern, Stadt	0	0	0
08923500	Nienburg (Saale), Stadt	0	0	0
08924552	Plötzkau	0	0	0
08930500	Schönebeck (Elbe), Stadt	0	0	0
08930700	Seeland, Stadt	0	0	0
08931000	Staßfurt, Stadt	0	0	0
08936551	Wolmirsleben	0	0	0
08995151	Egelner Mulde	4.016.855	5.588.483	5.133.753
08995252	Saale-Wipper	4.076.530	3.623.663	5.181.976
09000000	Landkreis Stendal	42.832.609	49.622.527	49.595.893
09000353	Aland	0	0	0
09000753	Altmärkische Höhe	0	0	0
09000853	Altmärkische Wische	0	0	0
09001051	Arneburg, Stadt	0	0	0
09007000	Bismark (Altmark), Stadt	0	0	0
09013551	Eichstedt (Altmark)	0	0	0
09018051	Goldbeck	0	0	0
09022051	Hassel	0	0	0
09022500	Havelberg, Hansestadt	0	0	0
09024551	Hohenberg-Krusemark	0	0	0
09027051	Iden	0	0	0
09028552	Kamern	0	0	0
09031052	Klitz	0	0	0
09041500	Osterburg (Altmark), Hansestadt	0	0	0
09043551	Rochau	0	0	0
09044552	Sandau (Elbe), Stadt	0	0	0
09048552	Schollene	0	0	0
09050052	Schönhausen (Elbe)	0	0	0
09052053	Seehausen (Altmark), Hansestadt	0	0	0
09053500	Stendal, Hansestadt	0	0	0
09054600	Tangerhütte, Stadt	0	0	0
09055000	Tangermünde, Stadt	0	0	0
09061051	Werben (Elbe), Hansestadt	0	0	0
09063152	Wust-Fischbeck	0	0	0
09063553	Zehrental	0	0	0
09095151	Arneburg-Goldbeck	3.400.410	4.076.892	4.244.858

AGS8	Name	U-EIN (Konto 6182) 2020	U-EIN (Konto 6182) 2021	U-EIN (Konto 6182) 2022
09095252	Elbe-Havel-Land	4.710.265	4.031.723	4.117.642
09095353	Seehausen	4.295.243	4.337.005	4.233.748
09100000	Landkreis Wittenberg	46.806.778	45.190.758	48.839.735
09101000	Annaburg, Stadt	0	0	0
09102000	Bad Schmiedeberg, Stadt	0	0	0
09106000	Coswig (Anhalt), Stadt	0	0	0
09111000	Gräfenhainichen, Stadt	0	0	0
09114500	Jessen (Elster), Stadt	0	0	0
09116000	Kemberg, Stadt	0	0	0
09124100	Oranienbaum-Wörlitz, Stadt	0	0	0
09137500	Wittenberg, Lutherstadt	0	0	0
09139100	Zahna-Elster, Stadt	0	0	0

KS	kreisfreie Städte	0	0	0
LK	Landkreise	694.440.488	685.633.973	711.545.453
GV	ka Gemeinden und VbG	86.268.605	88.283.583	91.035.145

	Kommunen insgesamt	780.709.093	773.917.556	802.580.598
--	---------------------------	--------------------	--------------------	--------------------

FAG 2024 bis 2026
Fortschreibung Umlageauszahlungen

Anlage 6

Kennzahl Umlageauszahlungen	Summe	kreisfreie Städte	Landkreise	kreisangehörige Gemeinden/VbG
2020	780.709.093	0	0	780.709.093
2021	773.917.556	0	0	773.917.556
2022	802.580.598	0	0	802.580.598

2020 auf Preisniveau 2022	875.100.726	0	0	875.100.726
2021 auf Preisniveau 2022	838.152.713	0	0	838.152.713
2022	802.580.598	0	0	802.580.598
Durchschnitt 2020 bis 2022 auf Preisniveau 2022	838.611.346	0	0	838.611.346

Fortschreibung auf Basis des Preisindex

Fortschreibung auf 2023	884.734.970	0	0	884.734.970
Fortschreibung auf 2024	904.199.139	0	0	904.199.139

FAG 2024 bis 2026
Bundesbe- und entlastungen SGB II
KdU

Ansätze	Ø 2020-2022	2023	2024
KdU im FAG berücksichtigt mit Fortschreibungsfaktoren	143.918.830	151.834.366	155.174.722
Schätzung KdU abzüglich Bundesbeteiligung		172.103.643	173.332.955
Schätzung KdU-Auszahlungen		462.644.203	465.948.804
Schätzung Bundesbeteiligung KdU		290.540.559	292.615.849
Mehrbedarf im Vergleich zum fortgeschriebenen Durchschnitt 2020-2022		20.269.277	18.158.233
davon KS	35,03%	6.756.279	6.009.241
davon LK	64,97%	12.531.499	11.145.899

Kosten KdU und Anteil Bund	2020	2021	2022	Ø 2020-2022	Prozent Ø 2020-2022
KdU-Auszahlungen (Meldungen an MS)	392.545.154	375.183.699	383.969.861	383.899.571	100,00%
davon kreisfreie Städte	139.768.609	132.120.283	131.537.453	134.475.448	35,03%
davon Landkreise	252.776.545	243.063.416	252.432.409	249.424.123	64,97%
Bundesbeteiligung KdU gesamt (ohne BuT nach § 46 Abs. 8 SGB II) in Prozent	63,1%	61,6%	62,8%		
davon kreisfreie Städte	88.193.992	81.386.094	82.605.520	84.061.869	35,03%
davon Landkreise	159.502.000	149.727.064	158.527.553	155.918.872	64,97%
Summe Bundesbeteiligung KdU	247.695.992	231.113.159	241.133.073	239.980.741	100,00%

FAG 2024 bis 2026
Bundesbe- und entlastungen SGB II
 KdU

Fortschreibungsansätze KdU Auszahlungen im SGB II	2023	2024
prozentuale Entwicklung der KdU-Auszahlungen von 1/2023 bis 5/2023 (Ab 6/2023 Ansatz Vorjahreswerte mal Prozentsatz)	20,5%	0
Schätzung Fachressort in Haushaltsanmeldung für 2024 Stand: 11.05.2023	8,96%	0,71%
KdU- Bundesbeteiligung in Prozent	62,8%	62,8%
Preisindex (Deflator privater Konsum)	5,5%	2,2%

FAG 2024 bis 2026
Bundesbe- und entlastungen SGB II
 Daten KdU

	2020	2021	Jan 2022	Feb 2022	Mrz 2022	Apr 2022	Mai 2022	Jun 2022	Jul 2022	Aug 2022	Sep 2022	Okt 2022	Nov 2022	Dez 2022	Summe 2022
Dessau-Roßlau, Stadt	16.302.046	15.922.051	1.222.891	1.298.766	1.240.300	1.264.393	1.233.857	1.257.374	1.280.007	1.338.140	1.283.929	1.284.284	1.291.694	1.575.367	15.571.003
Halle (Saale), Stadt	64.801.681	61.003.704	4.487.204	4.725.392	4.631.482	4.634.903	4.633.434	4.749.623	4.972.350	5.241.093	5.359.230	5.125.311	5.331.768	5.838.747	59.730.538
Magdeburg, Landeshauptstadt	58.664.881	55.194.528	4.000.000	4.359.119	4.422.220	4.434.184	4.296.218	4.416.520	4.308.430	4.869.139	4.999.225	5.043.824	4.939.012	6.148.020	56.235.912
Altmarkkreis Salzwedel	10.349.458	9.937.812	702.421	823.896	822.728	815.818	776.184	796.356	789.766	807.434	865.908	883.346	880.872	1.171.045	10.135.774
Landkreis Anhalt-Bitterfeld	26.490.523	25.028.585	1.828.796	2.030.282	2.007.511	2.016.906	2.022.979	1.997.356	2.199.147	2.254.238	2.299.113	2.394.775	2.447.269	2.756.695	26.255.066
Landkreis Börde	18.049.856	17.214.833	1.223.059	1.363.752	1.354.588	1.381.555	1.346.849	1.377.759	1.460.249	1.517.267	1.567.709	1.644.181	1.695.346	2.117.351	18.049.664
Burgenlandkreis	29.272.146	27.782.363	2.137.592	2.278.165	2.153.942	2.163.737	2.225.705	2.202.113	2.157.305	2.320.323	2.429.573	2.546.344	2.668.694	2.849.615	28.133.109
Landkreis Harz	29.526.094	29.155.561	2.162.443	2.320.348	2.445.116	2.355.139	2.309.438	2.422.248	2.657.533	2.703.101	2.725.388	2.696.419	2.979.905	3.261.564	31.038.642
Landkreis Jerichower Land	12.423.537	11.823.332	859.522	896.966	934.122	959.834	928.661	928.971	950.275	1.048.040	1.035.410	1.058.785	1.157.288	1.280.554	12.038.427
Landkreis Mansfeld-Südharz	27.468.861	26.678.199	1.899.919	2.189.786	2.250.350	2.159.524	2.187.784	2.177.980	2.287.516	2.284.517	2.404.938	2.274.108	2.496.333	2.932.109	27.544.863
Saalekreis	26.627.317	25.566.659	1.926.716	1.986.246	2.024.819	2.010.943	1.951.096	1.979.117	2.143.551	2.196.933	2.095.636	2.183.154	2.313.491	2.552.070	25.363.770
Landkreis Salzlandkreis	34.302.925	33.231.366	2.439.616	2.517.423	2.744.412	2.746.862	2.647.358	2.889.276	3.103.580	2.973.844	3.122.687	3.216.092	3.325.342	4.074.174	35.800.667
Landkreis Stendal	21.284.704	20.591.363	1.526.295	1.644.984	1.664.413	1.681.720	1.573.960	1.720.926	1.662.252	1.808.150	1.761.377	1.842.097	1.943.315	2.372.037	21.201.528
Landkreis Wittenberg	16.981.127	16.053.343	1.141.273	1.255.295	1.262.930	1.309.948	1.374.347	1.268.905	1.419.013	1.486.742	1.415.231	1.618.487	1.581.476	1.737.251	16.870.899
SUMME	392.545.154	375.183.699	27.557.748	29.690.418	29.958.932	29.935.465	29.507.869	30.184.525	31.390.974	32.848.961	33.365.354	33.811.209	35.051.805	40.666.600	383.969.861

FAG 2024 bis 2026
Bundesbe- und entlastungen SGB II
 Daten KdU

	Jan 2023	Feb 2023	Mrz 2023	Apr 2023	Mai 2023	Summe Jan bis Mai 2023	Veränderung 2023 zum Vorjahreszeitraum	Veränderung in %
Dessau-Roßlau, Stadt	1.332.251	1.971.288	1.795.743	1.734.032	1.554.245	8.387.560	2.127.353	34,0%
Halle (Saale), Stadt	5.155.083	5.798.734	5.443.315	5.635.216	5.526.439	27.558.786	4.446.372	19,2%
Magdeburg, Landeshauptstadt	4.500.000	5.063.979	5.067.263	5.272.755	5.097.871	25.001.868	3.490.127	16,2%
Altmarkkreis Salzwedel	814.790	1.026.739	967.762	995.506	905.246	4.710.043	768.996	19,5%
Landkreis Anhalt-Bitterfeld	2.234.494	2.446.696	2.628.395	2.602.704	2.452.060	12.364.350	2.457.875	24,8%
Landkreis Börde	1.419.940	1.704.519	1.675.680	1.744.888	1.659.475	8.204.502	1.534.700	23,0%
Burgenlandkreis	2.491.754	2.871.768	2.665.370	2.753.793	2.812.488	13.595.173	2.636.032	24,1%
Landkreis Harz	2.567.796	2.844.304	2.917.665	2.936.385	2.810.399	14.076.549	2.484.066	21,4%
Landkreis Jerichower Land	967.881	1.075.503	1.220.893	1.158.244	1.136.196	5.558.717	979.613	21,4%
Landkreis Mansfeld-Südharz	2.120.909	2.507.908	2.452.857	2.532.040	2.524.391	12.138.104	1.450.741	13,6%
Saalekreis	2.164.584	2.314.602	2.306.611	2.337.143	2.263.149	11.386.090	1.486.272	15,0%
Landkreis Salzlandkreis	2.998.600	3.206.016	3.394.541	3.230.994	3.188.441	16.018.591	2.922.920	22,3%
Landkreis Stendal	1.700.213	2.151.759	2.181.819	2.046.213	2.045.018	10.125.022	2.033.649	25,1%
Landkreis Wittenberg	1.350.110	1.574.439	1.463.225	1.489.834	1.695.730	7.573.339	1.229.545	19,4%
SUMME	31.818.405	36.558.254	36.181.138	36.469.747	35.671.148	176.698.693	30.048.260	20,5%

Berechnung FAG 2024 bis 2026
Mehrbelastungen durch Absenkung SGB II-SoBEZ
 SGB II - SoBEZ

Planansätze	Ø 2020-2022	2023	2024
SGB II-SoBEZ			
Weiterreichung an Kommunen	42.083.167	12.880.600	12.880.600
im Vergleich zum Durchschnitt 2020-2022		-29.202.567	-29.202.567
davon kreisfreie Städte	35,03%	-10.229.553	-10.229.553
davon Landkreise	64,97%	-18.973.014	-18.973.014

Ansätze in FAG-Berechnung lt. HH-Planung bzw. Berechnung Land	2020	2021	2022	Ø 2020-2022	
SGB II-SoBEZ				in Euro	Prozent Ø
Summe	42.076.000,00	42.076.000,00	42.097.500,00	42.083.167	100,00%
davon kreisfreie Städte	14.981.471,37	14.816.989,76	14.426.278,10	14.741.580	35,03%
davon Landkreise	27.094.528,63	27.259.010,24	27.671.221,90	27.341.587	64,97%

kommunale Träger	2020	2021	2022
	SGB II-SoBEZ		
Dessau-Roßlau	1.747.378,33	1.785.621,84	1.713.244,56
Halle	6.945.941,17	6.841.426,88	6.564.682,61
Magdeburg	6.288.151,87	6.189.941,04	6.148.350,93
Altmarkkreis Salzwedel	1.109.334,25	1.114.503,08	1.108.496,42
LK Anhalt-Bitterfeld	2.839.457,36	2.806.898,97	2.878.582,92
LK Börde	1.934.721,98	1.930.604,49	1.968.616,67
Burgenlandkreis	3.137.613,05	3.115.728,91	3.088.818,54
LK Harz	3.164.833,19	3.269.730,02	3.413.530,96
LK Jerichower Land	1.331.649,93	1.325.959,82	1.317.214,93
LK Mansfeld-Südharz	2.944.323,15	2.991.899,41	3.021.091,09
LK Saalekreis	2.854.120,00	2.867.242,76	2.783.831,60
Salzlandkreis	3.676.850,53	3.726.822,28	3.929.943,74
LK Stendal	2.281.457,77	2.309.274,56	2.307.488,29
LK Wittenberg	1.820.167,42	1.800.345,94	1.853.606,74

investiver Tilgungsbeitrag für Kredite für Investitionen und Investitionsfördermaßnahmen Buchungen in der Kontengruppe 792 der kommunalen Kernhaushalte abzügl. der gemeldeten Umschuldungen				
kommunale Gruppe	2020	2021	2022	Durchschnitt 2020 bis 2022
kreisfreie Städte	30.934.016	28.873.353	26.497.606	28.768.325
Landkreise	47.441.566	46.317.579	42.678.944	45.479.363
kreisangehörige Gemeinden einschl. Verbandsgemeinden	98.291.325	84.258.660	79.901.938	87.483.975
Kommunen insgesamt	176.666.908	159.449.592	149.078.488	161.731.663

FAG 2024 bis 2026
Auswertung Tilgung 2020 - 2022

Anlage 9

AGS8	Name	Ge- meldet 2023	792-2020	792-2021	792-2022 (Kasse)	U-2020	U-2021	U-2022
00100000	Dessau-Roßlau, Stadt	x	2.708.320	1.366.777	1.174.566	0	0	0
00200000	Halle (Saale), Stadt	x	26.182.262	15.607.301	11.943.058	11.179.450	0	0
00300000	Magdeburg, Landeshauptstadt	x	13.222.884	11.899.275	13.379.981	0	0	0
08100000	Altmarkkreis Salzwedel		3.341.061	2.500.291	4.043.432	0	0	0
08102651	Apenburg-Winterfeld, Flecken		14.934	14.934	14.934	0	0	0
08103000	Arendsee (Altmark), Stadt	x	229.227	128.318	89.478	0	0	0
08104551	Beetzendorf		0	0	0	0	0	0
08109551	Dähre		87.709	60.250	73.836	0	0	0
08110551	Diesdorf, Flecken		95.420	81.618	36.577	0	0	0
08113500	Gardelegen, Hansestadt	x	622.734	636.636	641.559	0	0	0
08122551	Jübar		0	0	0	0	0	0
08124000	Kalbe (Milde), Stadt	x	387.832	316.151	283.861	0	0	0
08128000	Klötze, Stadt	x	265.970	217.805	122.256	0	0	0
08129051	Kuhfelde		0	0	0	0	0	0
08144051	Rohrberg		0	0	0	0	0	0
08145500	Salzwedel, Hansestadt		3.582.960	2.144.129	954.248	0	0	0
08154551	Wallstawe		18.387	18.816	17.770	0	0	0
08195151	Beetzendorf-Diesdorf		73.252	73.252	73.252	0	0	0
08200000	Landkreis Anhalt-Bitterfeld	x	4.256.940	6.894.480	3.507.338	0	1.168.353	0
08200500	Aken (Elbe), Stadt	x	478.649	400.845	302.472	0	0	0
08201500	Bitterfeld-Wolfen, Stadt	x	2.174.249	1.891.783	2.169.651	0	0	0
08218000	Köthen (Anhalt), Stadt	x	2.296.322	1.512.464	1.428.416	0	0	0
08224100	Muldestausee	x	753.204	414.319	383.344	255.000	0	0
08225600	Osternienburger Land	x	394.965	332.545	214.574	0	0	0
08230100	Raguhn-Jeßnitz, Stadt	x	55.226	39.155	20.689	0	0	0
08234000	Sandersdorf-Brehna, Stadt		791.840	665.974	477.316	0	0	0
08237700	Südliches Anhalt, Stadt		744.849	606.448	611.504	0	0	0
08243000	Zerbst/Anhalt, Stadt		966.002	801.382	548.622	0	0	0
08244000	Zörbig, Stadt	x	485.985	1.162.689	588.888	0	0	0
08300000	Landkreis Börde	x	3.277.193	3.220.530	3.425.956	0	0	0
08302052	Altenhausen	x	112.221	114.159	115.206	112.221	114.159	115.206
08302554	Am Großen Bruch	x	34.152	34.454	34.760	0	0	0
08303051	Angern	x	29.634	2.145	0	0	0	0
08303554	Ausleben	x	54.501	34.238	5.402	0	0	0
08304000	Barleben	x	258.326	259.629	260.299	11.078	11.147	11.217
08306052	Beendorf	x	13.084	0	0	13.084	0	0
08311552	Bülstringen	x	12.805	0	0	0	0	0
08312051	Burgstall	x	64.067	19.439	18.793	0	0	0
08312552	Calvörde	x	248.579	256.350	263.769	248.579	243.221	245.443
08313051	Colbitz	x	324.021	328.024	333.735	0	0	0
08319053	Eilsleben		253.487	195.761	192.205	0	0	0
08320552	Erxleben	x	88.653	86.938	59.121	0	0	0
08323052	Flechtingen	x	336.728	249.189	271.715	233.351	232.319	211.668
08324554	Gröningen, Stadt	x	91.163	40.739	41.281	0	0	0
08327000	Haldensleben, Stadt	x	629.823	507.200	487.885	0	0	0
08327553	Harbke		123.772	123.524	123.775	0	0	0
08329800	Hohe Börde	x	918.617	566.660	686.679	0	0	0
08332053	Hötensleben		196.862	99.397	94.511	0	0	0
08332352	Ingersleben	x	55.387	43.084	43.569	55.387	43.084	43.569
08335554	Kroppenstedt, Stadt	x	0	0	0	0	0	0
08336151	Loitsche-Heinrichsberg	x	15.258	15.441	15.626	0	0	0
08339000	Niedere Börde	x	163.603	179.921	377.530	0	0	0
08341100	Oebisfelde-Weferlingen, Stadt	x	177.052	607.193	693.111	0	0	0
08341500	Oschersleben (Bode), Stadt	x	841.936	301.590	389.859	0	0	0
08344051	Rogätz	x	0	0	0	0	0	0
08348553	Sommersdorf		45.072	45.948	38.367	0	0	0
08349000	Sülzetal	x	525.247	312.796	312.988	280.486	0	0
08350553	Ummendorf		27.508	26.876	36.143	0	0	0
08351553	Völpke		10.968	10.968	10.968	0	0	0
08353100	Wanzleben-Börde, Stadt	x	2.582.406	467.330	630.222	0	0	0
08353553	Wefensleben		54.281	54.544	54.809	0	0	0
08355751	Westheide	x	67.808	67.469	68.496	0	0	0
08356500	Wolmirstedt, Stadt	x	173.805	65.622	43.028	0	0	0
08358051	Zielitz	x	670.199	149.024	175.445	0	0	0

FAG 2024 bis 2026
Auswertung Tilgung 2020 - 2022

Anlage 9

AGS8	Name	Ge- meldet 2023	792-2020	792-2021	792-2022 (Kasse)	U-2020	U-2021	U-2022
08395151	Elbe-Heide	x	83.333	166.667	225.000	0	0	0
08395252	Flechtingen	x	0	86.507	205.757	0	0	0
08395353	Obere Aller		27.127	27.127	67.318	0	0	0
08395454	Westliche Börde	x	40.184	45.496	45.787	0	0	0
08400000	Burgenlandkreis	x	4.422.453	3.982.559	4.007.540	0	0	0
08401251	An der Poststraße	x	31.907	26.851	20.304	0	0	0
08401354	Meineweh	x	557.846	94.082	455.565	220.454	0	0
08401551	Bad Bibra, Stadt	x	88.657	89.216	89.774	0	0	0
08402553	Balgstädt	x	4.430	0	0	0	0	0
08411552	Droyßig	x	103.558	104.797	106.055	0	0	0
08412551	Eckartsberga, Stadt	x	84.938	78.636	66.189	0	0	0
08413000	Elsteraue		229.581	174.642	164.578	0	0	0
08413251	Finne	x	0	0	0	0	0	0
08413351	Finneland	x	2.507	1.907	2.174	0	0	0
08413553	Freyburg (Unstrut), Stadt	x	81.932	76.243	73.228	0	0	0
08415053	Gleina	x	8.422	8.550	8.679	0	0	0
08417053	Goseck	x	23.984	23.502	26.632	0	0	0
08420752	Gutenborn	x	163.186	113.353	120.136	0	0	0
08423500	Hohenmölsen, Stadt	x	150.771	186.413	189.754	0	0	0
08424651	Kaiserpfalz	x	103.785	35.466	29.450	0	0	0
08425053	Karsdorf	x	199.139	198.005	120.662	0	0	0
08427552	Kretzschau	x	68.900	69.751	57.881	0	0	0
08428251	Lanitz-Hassel-Tal	x	10.317	9.994	9.994	0	0	0
08428553	Laucha an der Unstrut, Stadt	x	255.815	335.634	235.336	0	0	0
08431500	Lützen, Stadt	x	969.903	985.107	1.000.370	0	0	0
08433554	Mertendorf	x	177.276	142.451	136.208	0	0	0
08434154	Molauer Land	x	117.739	34.945	30.425	55.234	29.492	0
08435500	Naumburg (Saale), Stadt	x	2.013.711	1.957.708	1.865.028	0	0	0
08436053	Nebra (Unstrut), Stadt	x	88.627	21.345	21.325	0	0	0
08437554	Osterfeld, Stadt	x	194.401	965.458	328.646	0	0	0
08444252	Schnaudertal	x	6.153	6.215	6.277	0	0	0
08444554	Schönburg	x	167.534	393.906	176.450	0	219.080	0
08447054	Stößen, Stadt	x	147.639	150.224	52.359	0	0	0
08449000	Teuchern, Stadt	x	162.333	1.793.852	683.927	0	1.632.435	530.072
08455000	Weißenfels, Stadt	x	2.059.816	2.206.705	2.215.982	0	0	0
08456054	Wethau	x	75.797	60.901	61.402	0	0	0
08456552	Wetterzeube	x	3.195	1.278	0	0	0	0
08459000	Zeitz, Stadt	x	1.153.644	1.185.580	1.045.503	0	0	0
08495151	An der Finne	x	147.232	398.168	274.396	78.700	151.362	0
08495252	Droyßiger-Zeitzer Forst	x	197.521	203.169	229.593	0	0	0
08495353	Unstruttal	x	130.363	129.585	195.241	0	0	0
08495454	Wethautal	x	466.432	505.613	601.125	0	0	0
08500000	Landkreis Harz		5.627.975	5.640.457	5.466.735	0	0	0
08504000	Ballenstedt, Stadt		531.287	472.385	454.020	0	0	0
08505500	Blankenburg (Harz), Stadt	x	2.904.274	1.384.878	752.855	2.090.974	615.929	0
08509051	Ditfurt	x	33.696	30.885	24.483	0	0	0
08511000	Falkenstein/Harz, Stadt	x	48.830	38.067	38.635	0	0	0
08512551	Groß Quenstedt	x	135.338	136.933	138.550	0	0	0
08513500	Halberstadt, Stadt	x	2.087.880	4.935.863	1.785.797	0	2.884.330	0
08514051	Harsleben	x	133.855	135.193	136.546	0	0	0
08514500	Harzgerode, Stadt	x	398.275	361.587	352.381	0	0	0
08516051	Hedersleben	x	21.504	21.785	22.069	0	0	0
08518500	Huy		963.112	942.427	954.627	0	0	0
08519000	Ilseburg (Harz), Stadt	x	283.891	244.753	228.289	0	0	0
08522700	Nordharz	x	412.224	334.141	295.785	0	0	0
08522800	Oberharz am Brocken, Stadt	x	493.303	480.090	454.328	0	0	0
08523000	Osterwieck, Stadt	x	1.176.845	1.078.957	995.800	0	0	0
08523500	Quedlinburg, Welterbestadt	x	2.364.670	3.595.886	5.686.397	0	1.400.273	3.632.527
08528551	Schwanebeck, Stadt	x	294.402	282.385	208.463	0	0	0
08528751	Selke-Aue	x	2.504	0	0	0	0	0
08533000	Thale, Stadt	x	1.592.104	1.451.115	1.057.326	0	0	0
08536551	Wegeleben, Stadt	x	221.528	211.139	197.326	0	0	0
08537000	Wernigerode, Stadt	x	1.491.486	1.210.862	1.438.467	0	0	0
08595151	Vorharz	x	101.878	275.240	531.764	0	0	11.137

FAG 2024 bis 2026
Auswertung Tilgung 2020 - 2022

Anlage 9

AGS8	Name	Ge-meldet 2023	792-2020	792-2021	792-2022 (Kasse)	U-2020	U-2021	U-2022
08600000	Landkreis Jerichower Land	x	3.078.286	2.871.620	2.296.242	0	0	0
08600500	Biederitz	x	1.120.985	421.839	352.681	593.570	0	0
08601500	Burg, Stadt	x	8.223.461	1.072.350	4.164.843	7.400.000	0	3.000.000
08603500	Elbe-Parey	x	124.049	129.360	116.200	0	0	0
08604000	Genthin, Stadt		547.279	536.268	403.314	0	0	0
08605500	Gommern, Stadt	x	1.504.172	586.231	740.257	929.077	0	200.413
08608000	Jerichow, Stadt		151.593	153.640	121.737	0	0	0
08614000	Möckern, Stadt		1.976.660	364.629	343.402	0	0	0
08614500	Möser		471.371	468.848	422.133	0	0	0
08700000	Landkreis Mansfeld-Südharz	x	4.639.914	7.075.527	6.443.857	0	2.500.000	2.530.867
08701052	Ahlsdorf	x	252.035	254.697	257.389	0	0	0
08701500	Allstedt, Stadt	x	120.080	129.536	151.372	0	0	0
08703100	Arnstein, Stadt	x	122.305	129.250	137.669	0	0	0
08704552	Benndorf	x	147.031	149.467	151.944	0	0	0
08705551	Berga	x	181.895	184.422	186.988	0	0	0
08707052	Blankenheim	x	176.113	159.760	152.781	0	0	0
08707552	Bornstedt	x	91.231	92.792	94.379	0	0	0
08710151	Brücken-Hackpfüffel	x	38.211	40.285	41.130	0	0	0
08712551	Edersleben	x	100.795	102.170	98.064	0	0	0
08713000	Eisleben, Lutherstadt	x	2.799.367	2.789.049	1.080.608	2.057.900	2.057.000	0
08716500	Gerbstedt, Stadt	x	295.991	285.888	323.571	0	0	0
08720552	Helbra	x	574.013	388.762	323.861	0	0	0
08721052	Hergisdorf	x	216.604	220.309	224.079	0	0	0
08722000	Hettstedt, Stadt	x	829.700	884.704	959.809	0	0	0
08725051	Kelbra (Kyffhäuser), Stadt	x	332.952	326.088	557.378	0	0	0
08726052	Klostermansfeld	x	301.023	279.372	149.310	0	0	0
08727500	Mansfeld, Stadt	x	389.799	401.885	434.998	0	0	0
08737000	Sangerhausen, Stadt	x	1.311.458	1.284.756	851.697	0	0	0
08738600	Seegebiet Mansfelder Land	x	356.045	233.912	276.606	0	0	0
08741200	Südharz		545.729	1.168.383	377.445	0	0	0
08744051	Wallhausen	x	211.659	197.971	184.157	0	0	0
08747052	Wimmelburg	x	44.946	25.298	6.976	0	0	0
08795151	Goldene Aue	x	115.968	116.432	116.898	0	0	0
08795252	Mansfelder Grund-Helbra	x	201.882	232.412	210.556	0	0	0
08800000	Saalekreis	x	10.707.380	6.604.725	5.005.653	5.794.411	2.937.900	1.241.408
08802000	Bad Dürrenberg, Solestadt	x	112.744	106.610	288.667	0	0	0
08802500	Bad Lauchstädt, Goethestadt	x	869.422	634.354	815.341	170.000	0	0
08803051	Barnstädt	x	11.000	11.000	11.000	0	0	0
08806500	Braunsbedra, Stadt	x	0	0	0	0	0	0
08810051	Farnstädt	x	33.936	33.098	10.891	0	0	0
08815000	Kabelsketal	x	353.196	489.203	312.502	0	0	0
08819500	Landsberg, Stadt	x	3.735.986	5.255.898	1.302.452	2.556.292	3.996.771	0
08820500	Leuna, Stadt	x	773.109	808.857	866.025	0	0	0
08821600	Wettin-Löbejün, Stadt		1.661.605	1.682.804	637.554	0	0	0
08822000	Merseburg, Stadt		3.049.780	3.099.173	2.451.554	0	0	0
08823500	Mücheln (Geiseltal), Stadt	x	2.334.520	114.216	110.000	2.000.000	0	0
08825051	Nemsdorf-Göhrendorf	x	0	0	0	0	0	0
08826551	Obhausen	x	10.324	8.432	8.000	0	0	0
08829500	Petersberg	x	1.055.688	581.944	426.306	0	0	0
08830500	Querfurt, Stadt		401.940	346.711	243.118	0	0	0
08831900	Salzatal		306.778	177.197	196.380	0	0	0
08833000	Schkopau		28.591	28.591	25.319	0	0	0
08834051	Schraplau, Stadt	x	57.746	58.069	58.394	0	0	0
08835551	Steigra	x	24.355	24.526	24.698	0	0	0
08836500	Teuschenthal	x	2.175.483	848.044	840.204	0	0	0
08895151	Weida-Land		0	0	0	0	0	0
08900000	Salzlandkreis	x	8.364.412	7.675.835	6.428.083	1.080.315	0	0
08900552	Alsleben (Saale), Stadt		265.634	525.641	25.357	0	0	0
08901500	Aschersleben, Stadt	x	2.535.898	2.641.672	2.691.337	0	0	0
08902600	Barby, Stadt	x	595.642	503.782	440.148	0	0	0
08903000	Bernburg (Saale), Stadt	x	1.483.940	1.032.083	920.422	0	0	0
08904151	Bördeau	x	122.373	105.680	99.898	0	0	0
08904200	Bördeland		614.471	520.272	711.494	0	0	0
08904351	Börde-Hakel	x	224.536	225.655	227.237	0	0	0

FAG 2024 bis 2026
Auswertung Tilgung 2020 - 2022

Anlage 9

AGS8	Name	Ge- meldet 2023	792-2020	792-2021	792-2022 (Kasse)	U-2020	U-2021	U-2022
08904551	Borne	x	47.181	27.630	24.031	0	0	0
08905500	Calbe (Saale), Stadt	x	360.688	123.781	3.419.863	0	0	3.296.805
08907551	Egeln, Stadt	x	157.197	122.150	165.150	0	0	0
08913052	Giersleben		15.197	17.974	26.156	0	0	0
08916552	Güsten, Stadt		537.482	287.873	315.459	0	0	0
08917500	Hecklingen, Stadt	x	216.100	81.129	82.044	61.400	62.312	63.192
08918552	Ilberstedt		220.890	45.694	46.133	0	0	0
08919500	Könnern, Stadt	x	367.931	298.665	359.739	0	0	0
08923500	Nienburg (Saale), Stadt		805.142	910.691	837.980	0	0	0
08924552	Plötzkau		78.143	79.167	71.423	0	0	0
08930500	Schönebeck (Elbe), Stadt	x	835.659	716.015	710.219	0	0	0
08930700	Seeland, Stadt	x	83.985	84.905	85.836	0	0	0
08931000	Staßfurt, Stadt	x	1.967.013	2.106.906	2.517.504	0	0	0
08936551	Wolmirsleben	x	78.389	47.673	32.106	0	0	0
08995151	Egelner Mulde	x	39.554	40.625	41.741	0	0	0
08995252	Saale-Wipper		241.127	341.863	495.580	0	0	0
09000000	Landkreis Stendal	x	22.402.715	3.164.702	3.999.226	19.075.150	356.741	1.716.015
09000353	Aland	x	0	0	0	0	0	0
09000753	Altmärkische Höhe	x	22.314	22.758	22.314	0	0	0
09000853	Altmärkische Wische	x	21.470	17.250	17.260	0	0	0
09001051	Arneburg, Stadt	x	224.164	142.178	108.129	0	0	0
09007000	Bismark (Altmark), Stadt	x	231.691	210.413	193.496	0	0	0
09013551	Eichstedt (Altmark)	x	0	0	0	0	0	0
09018051	Goldbeck	x	188.336	131.398	110.715	0	0	0
09022051	Hassel	x	0	0	0	0	0	0
09022500	Havelberg, Hansestadt	x	325.682	142.746	93.586	0	0	0
09024551	Hohenberg-Krusemark	x	59.976	74.794	65.972	0	0	0
09027051	Iden	x	0	0	0	0	0	0
09028552	Kamern		35.737	32.800	18.536	0	0	0
09031052	Klietz		213.217	215.634	177.768	0	0	0
09041500	Osterburg (Altmark), Hansestadt	x	260.196	256.191	283.535	0	0	0
09043551	Rochau	x	77.110	73.299	66.495	0	0	0
09044552	Sandau (Elbe), Stadt		101.841	107.502	98.591	0	0	0
09048552	Schollene		24.531	20.678	18.000	0	0	0
09050052	Schönhausen (Elbe)		136.246	123.266	125.267	0	0	0
09052053	Seehausen (Altmark), Hansestadt	x	175.984	174.648	175.983	0	0	0
09053500	Stendal, Hansestadt	x	1.254.434	1.148.267	2.418.846	0	0	1.410.435
09054600	Tangerhütte, Stadt	x	670.201	681.568	685.103	0	543.500	0
09055000	Tangermünde, Stadt		61.400	61.250	80.000	0	0	0
09061051	Werben (Elbe), Hansestadt	x	77.129	74.112	59.160	0	0	0
09063152	Wust-Fischbeck		33.179	18.027	11.987	0	0	0
09063553	Zehrental	x	78.386	0	0	0	0	0
09095151	Arneburg-Goldbeck	x	54.680	54.680	54.680	0	0	0
09095252	Elbe-Havel-Land		64.132	107.622	161.629	0	0	0
09095353	Seehausen (Altmark)	x	6.560	45	0	0	0	0
09100000	Landkreis Wittenberg	x	3.273.113	3.649.847	3.543.173	0	0	0
09101000	Annaburg, Stadt	x	101.771	97.423	106.299	0	0	0
09102000	Bad Schmiedeberg, Stadt	x	466.001	687.400	2.195.069	0	0	1.530.022
09106000	Coswig (Anhalt), Stadt		771.108	650.598	581.265	0	0	0
09111000	Gräfenhainichen, Stadt	x	655.129	100.684	86.243	0	0	0
09114500	Jessen (Elster), Stadt		446.827	441.676	435.173	0	0	0
09116000	Kemberg, Stadt		234.416	212.933	166.173	0	0	0
09124100	Oranienbaum-Wörlitz, Stadt		578.746	588.701	501.506	0	0	0
09137500	Wittenberg, Lutherstadt		6.976.109	5.027.744	5.921.393	0	0	0
09139100	Zahna-Elster, Stadt	x	305.369	284.986	243.008	0	0	0
KS	kreisfreie Städte	3	42.113.466	28.873.353	26.497.606	11.179.450	0	0
LK	Landkreise	9	73.391.442	53.280.573	48.167.235	25.949.876	6.962.994	5.488.291
GV	ka Gemeinden und VbG	177	117.714.112	98.495.074	94.203.645	19.422.787	14.236.414	14.301.706
	Kommunen insgesamt	189	233.219.021	180.649.000	168.868.485	56.552.113	21.199.408	19.789.997

AGS8	Name	Tilgung investiv 2020	Tilgung investiv 2021	Tilgung investiv 2022
00100000	Dessau-Roßlau, Stadt	2.708.320	1.366.777	1.174.566
00200000	Halle (Saale), Stadt	15.002.812	15.607.301	11.943.058
00300000	Magdeburg, Landeshauptstadt	13.222.884	11.899.275	13.379.981
08100000	Altmarkkreis Salzwedel	3.341.061	2.500.291	4.043.432
08102651	Apenburg-Winterfeld, Flecken	14.934	14.934	14.934
08103000	Arendsee (Altmark), Stadt	229.227	128.318	89.478
08104551	Beetzendorf	0	0	0
08109551	Dähre	87.709	60.250	73.836
08110551	Diesdorf, Flecken	95.420	81.618	36.577
08113500	Gardelegen, Hansestadt	622.734	636.636	641.559
08122551	Jübar	0	0	0
08124000	Kalbe (Milde), Stadt	387.832	316.151	283.861
08128000	Klötze, Stadt	265.970	217.805	122.256
08129051	Kuhfelde	0	0	0
08144051	Rohrberg	0	0	0
08145500	Salzwedel, Hansestadt	3.582.960	2.144.129	954.248
08154551	Wallstawe	18.387	18.816	17.770
08195151	Beetzendorf-Diesdorf	73.252	73.252	73.252
08200000	Landkreis Anhalt-Bitterfeld	4.256.940	5.726.127	3.507.338
08200500	Aken (Elbe), Stadt	478.649	400.845	302.472
08201500	Bitterfeld-Wolfen, Stadt	2.174.249	1.891.783	2.169.651
08218000	Köthen (Anhalt), Stadt	2.296.322	1.512.464	1.428.416
08224100	Muldestausee	498.204	414.319	383.344
08225600	Osternienburger Land	394.965	332.545	214.574
08230100	Raguhn-Jeßnitz, Stadt	55.226	39.155	20.689
08234000	Sandersdorf-Brehna, Stadt	791.840	665.974	477.316
08237700	Südliches Anhalt, Stadt	744.849	606.448	611.504
08243000	Zerbst/Anhalt, Stadt	966.002	801.382	548.622
08244000	Zörbig, Stadt	485.985	1.162.689	588.888
08300000	Landkreis Börde	3.277.193	3.220.530	3.425.956
08302052	Altenhausen	0	0	0
08302554	Am Großen Bruch	34.152	34.454	34.760
08303051	Angern	29.634	2.145	0
08303554	Ausleben	54.501	34.238	5.402
08304000	Barleben	247.248	248.482	249.082
08306052	Beendorf	0	0	0
08311552	Bülstringen	12.805	0	0
08312051	Burgstall	64.067	19.439	18.793
08312552	Calvörde	0	13.129	18.326
08313051	Colbitz	324.021	328.024	333.735
08319053	Eilsleben	253.487	195.761	192.205
08320552	Erxleben	88.653	86.938	59.121
08323052	Flechtingen	103.377	16.870	60.048
08324554	Gröningen, Stadt	91.163	40.739	41.281
08327000	Haldensleben, Stadt	629.823	507.200	487.885
08327553	Harbke	123.772	123.524	123.775
08329800	Hohe Börde	918.617	566.660	686.679
08332053	Hötensleben	196.862	99.397	94.511
08332352	Ingersleben	0	0	0
08335554	Kroppenstedt, Stadt	0	0	0
08336151	Loitsche-Heinrichsberg	15.258	15.441	15.626
08339000	Niedere Börde	163.603	179.921	377.530
08341100	Oebisfelde-Weferlingen, Stadt	177.052	607.193	693.111
08341500	Oschersleben (Bode), Stadt	841.936	301.590	389.859
08344051	Rogätz	0	0	0
08348553	Sommersdorf	45.072	45.948	38.367
08349000	Sülzetal	244.761	312.796	312.988
08350553	Ummendorf	27.508	26.876	36.143
08351553	Völpke	10.968	10.968	10.968
08353100	Wanzleben-Börde, Stadt	2.582.406	467.330	630.222
08353553	Wefensleben	54.281	54.544	54.809
08355751	Westheide	67.808	67.469	68.496
08356500	Wolmirstedt, Stadt	173.805	65.622	43.028
08358051	Zielitz	670.199	149.024	175.445

AGS8	Name	Tilgung investiv 2020	Tilgung investiv 2021	Tilgung investiv 2022
08395151	Elbe-Heide	83.333	166.667	225.000
08395252	Flechtingen	0	86.507	205.757
08395353	Obere Aller	27.127	27.127	67.318
08395454	Westliche Börde	40.184	45.496	45.787
08400000	Burgenlandkreis	4.422.453	3.982.559	4.007.540
08401251	An der Poststraße	31.907	26.851	20.304
08401354	Meineweh	337.392	94.082	455.565
08401551	Bad Bibra, Stadt	88.657	89.216	89.774
08402553	Balgstädt	4.430	0	0
08411552	Droyßig	103.558	104.797	106.055
08412551	Eckartsberga, Stadt	84.938	78.636	66.189
08413000	Elsteraue	229.581	174.642	164.578
08413251	Finne	0	0	0
08413351	Finneland	2.507	1.907	2.174
08413553	Freyburg (Unstrut), Stadt	81.932	76.243	73.228
08415053	Gleina	8.422	8.550	8.679
08417053	Goseck	23.984	23.502	26.632
08420752	Gutenborn	163.186	113.353	120.136
08423500	Hohennölsen, Stadt	150.771	186.413	189.754
08424651	Kaiserpfalz	103.785	35.466	29.450
08425053	Karsdorf	199.139	198.005	120.662
08427552	Kretzschau	68.900	69.751	57.881
08428251	Lanitz-Hassel-Tal	10.317	9.994	9.994
08428553	Laucha an der Unstrut, Stadt	255.815	335.634	235.336
08431500	Lützen, Stadt	969.903	985.107	1.000.370
08433554	Mertendorf	177.276	142.451	136.208
08434154	Molauer Land	62.505	5.453	30.425
08435500	Naumburg (Saale), Stadt	2.013.711	1.957.708	1.865.028
08436053	Nebra (Unstrut), Stadt	88.627	21.345	21.325
08437554	Osterfeld, Stadt	194.401	965.458	328.646
08444252	Schnaudertal	6.153	6.215	6.277
08444554	Schönburg	167.534	174.826	176.450
08447054	Stößen, Stadt	147.639	150.224	52.359
08449000	Teuchern, Stadt	162.333	161.417	153.855
08455000	Weißenfels, Stadt	2.059.816	2.206.705	2.215.982
08456054	Wethau	75.797	60.901	61.402
08456552	Wetterzeube	3.195	1.278	0
08459000	Zeitz, Stadt	1.153.644	1.185.580	1.045.503
08495151	An der Finne	68.532	246.806	274.396
08495252	Droyßiger-Zeitzer Forst	197.521	203.169	229.593
08495353	Unstruttal	130.363	129.585	195.241
08495454	Wethautal	466.432	505.613	601.125
08500000	Landkreis Harz	5.627.975	5.640.457	5.466.735
08504000	Ballenstedt, Stadt	531.287	472.385	454.020
08505500	Blankenburg (Harz), Stadt	813.300	768.949	752.855
08509051	Ditfurt	33.696	30.885	24.483
08511000	Falkenstein/Harz, Stadt	48.830	38.067	38.635
08512551	Groß Quenstedt	135.338	136.933	138.550
08513500	Halberstadt, Stadt	2.087.880	2.051.533	1.785.797
08514051	Harsleben	133.855	135.193	136.546
08514500	Harzgerode, Stadt	398.275	361.587	352.381
08516051	Hedersleben	21.504	21.785	22.069
08518500	Huy	963.112	942.427	954.627
08519000	Ilseburg (Harz), Stadt	283.891	244.753	228.289
08522700	Nordharz	412.224	334.141	295.785
08522800	Oberharz am Brocken, Stadt	493.303	480.090	454.328
08523000	Osterwieck, Stadt	1.176.845	1.078.957	995.800
08523500	Quedlinburg, Welterbestadt	2.364.670	2.195.613	2.053.870
08528551	Schwanebeck, Stadt	294.402	282.385	208.463
08528751	Selke-Aue	2.504	0	0
08533000	Thale, Stadt	1.592.104	1.451.115	1.057.326
08536551	Wegeleben, Stadt	221.528	211.139	197.326
08537000	Wernigerode, Stadt	1.491.486	1.210.862	1.438.467
08595151	Vorharz	101.878	275.240	520.627

AGS8	Name	Tilgung investiv 2020	Tilgung investiv 2021	Tilgung investiv 2022
08600000	Landkreis Jerichower Land	3.078.286	2.871.620	2.296.242
08600500	Biederitz	527.415	421.839	352.681
08601500	Burg, Stadt	823.461	1.072.350	1.164.843
08603500	Elbe-Parey	124.049	129.360	116.200
08604000	Genthin, Stadt	547.279	536.268	403.314
08605500	Gommern, Stadt	575.095	586.231	539.844
08608000	Jerichow, Stadt	151.593	153.640	121.737
08614000	Möckern, Stadt	1.976.660	364.629	343.402
08614500	Möser	471.371	468.848	422.133
08700000	Landkreis Mansfeld-Südharz	4.639.914	4.575.527	3.912.990
08701052	Ahlsdorf	252.035	254.697	257.389
08701500	Allstedt, Stadt	120.080	129.536	151.372
08703100	Arnstein, Stadt	122.305	129.250	137.669
08704552	Benndorf	147.031	149.467	151.944
08705551	Berga	181.895	184.422	186.988
08707052	Blankenheim	176.113	159.760	152.781
08707552	Bornstedt	91.231	92.792	94.379
08710151	Brücken-Hackpfüffel	38.211	40.285	41.130
08712551	Edersleben	100.795	102.170	98.064
08713000	Eisleben, Lutherstadt	741.467	732.049	1.080.608
08716500	Gerbstedt, Stadt	295.991	285.888	323.571
08720552	Helbra	574.013	388.762	323.861
08721052	Hergisdorf	216.604	220.309	224.079
08722000	Hettstedt, Stadt	829.700	884.704	959.809
08725051	Kelbra (Kyffhäuser), Stadt	332.952	326.088	557.378
08726052	Klostermansfeld	301.023	279.372	149.310
08727500	Mansfeld, Stadt	389.799	401.885	434.998
08737000	Sangerhausen, Stadt	1.311.458	1.284.756	851.697
08738600	Seegebiet Mansfelder Land	356.045	233.912	276.606
08741200	Südharz	545.729	1.168.383	377.445
08744051	Wallhausen	211.659	197.971	184.157
08747052	Wimmelburg	44.946	25.298	6.976
08795151	Goldene Aue	115.968	116.432	116.898
08795252	Mansfelder Grund-Helbra	201.882	232.412	210.556
08800000	Saalekreis	4.912.969	3.666.825	3.764.245
08802000	Bad Dürrenberg, Solestadt	112.744	106.610	288.667
08802500	Bad Lauchstädt, Goethestadt	699.422	634.354	815.341
08803051	Barnstädt	11.000	11.000	11.000
08806500	Braunsbedra, Stadt	0	0	0
08810051	Farnstädt	33.936	33.098	10.891
08815000	Kabelsketal	353.196	489.203	312.502
08819500	Landsberg, Stadt	1.179.694	1.259.127	1.302.452
08820500	Leuna, Stadt	773.109	808.857	866.025
08821600	Wettin-Löbejün, Stadt	1.661.605	1.682.804	637.554
08822000	Merseburg, Stadt	3.049.780	3.099.173	2.451.554
08823500	Mücheln (Geiseltal), Stadt	334.520	114.216	110.000
08825051	Nemsdorf-Göhrendorf	0	0	0
08826551	Obhausen	10.324	8.432	8.000
08829500	Petersberg	1.055.688	581.944	426.306
08830500	Querfurt, Stadt	401.940	346.711	243.118
08831900	Salzatal	306.778	177.197	196.380
08833000	Schkopau	28.591	28.591	25.319
08834051	Schraplau, Stadt	57.746	58.069	58.394
08835551	Steigra	24.355	24.526	24.698
08836500	Teutschenthal	2.175.483	848.044	840.204
08895151	Weida-Land	0	0	0
08900000	Salzlandkreis	7.284.097	7.675.835	6.428.083
08900552	Alsleben (Saale), Stadt	265.634	525.641	25.357
08901500	Aschersleben, Stadt	2.535.898	2.641.672	2.691.337
08902600	Barby, Stadt	595.642	503.782	440.148
08903000	Bernburg (Saale), Stadt	1.483.940	1.032.083	920.422
08904151	Bördeau	122.373	105.680	99.898
08904200	Bördeland	614.471	520.272	711.494
08904351	Börde-Hakel	224.536	225.655	227.237

FAG 2024 bis 2026
Auswertung Tilgung 2020 - 2022

Anlage 9

AGS8	Name	Tilgung investiv 2020	Tilgung investiv 2021	Tilgung investiv 2022
08904551	Borne	47.181	27.630	24.031
08905500	Calbe (Saale), Stadt	360.688	123.781	123.058
08907551	Egeln, Stadt	157.197	122.150	165.150
08913052	Giersleben	15.197	17.974	26.156
08916552	Güsten, Stadt	537.482	287.873	315.459
08917500	Hecklingen, Stadt	154.700	18.817	18.852
08918552	Ilberstedt	220.890	45.694	46.133
08919500	Könnern, Stadt	367.931	298.665	359.739
08923500	Nienburg (Saale), Stadt	805.142	910.691	837.980
08924552	Plötzkau	78.143	79.167	71.423
08930500	Schönebeck (Elbe), Stadt	835.659	716.015	710.219
08930700	Seeland, Stadt	83.985	84.905	85.836
08931000	Staßfurt, Stadt	1.967.013	2.106.906	2.517.504
08936551	Wolmirsleben	78.389	47.673	32.106
08995151	Egelner Mulde	39.554	40.625	41.741
08995252	Saale-Wipper	241.127	341.863	495.580
09000000	Landkreis Stendal	3.327.565	2.807.961	2.283.211
09000353	Aland	0	0	0
09000753	Altmärkische Höhe	22.314	22.758	22.314
09000853	Altmärkische Wische	21.470	17.250	17.260
09001051	Arneburg, Stadt	224.164	142.178	108.129
09007000	Bismark (Altmark), Stadt	231.691	210.413	193.496
09013551	Eichstedt (Altmark)	0	0	0
09018051	Goldbeck	188.336	131.398	110.715
09022051	Hassel	0	0	0
09022500	Havelberg, Hansestadt	325.682	142.746	93.586
09024551	Hohenberg-Krusemark	59.976	74.794	65.972
09027051	Iden	0	0	0
09028552	Kamern	35.737	32.800	18.536
09031052	Klietz	213.217	215.634	177.768
09041500	Osterburg (Altmark), Hansestadt	260.196	256.191	283.535
09043551	Rochau	77.110	73.299	66.495
09044552	Sandau (Elbe), Stadt	101.841	107.502	98.591
09048552	Schollene	24.531	20.678	18.000
09050052	Schönhausen (Elbe)	136.246	123.266	125.267
09052053	Seehausen (Altmark), Hansestadt	175.984	174.648	175.983
09053500	Stendal, Hansestadt	1.254.434	1.148.267	1.008.411
09054600	Tangerhütte, Stadt	670.201	138.068	685.103
09055000	Tangermünde, Stadt	61.400	61.250	80.000
09061051	Werben (Elbe), Hansestadt	77.129	74.112	59.160
09063152	Wust-Fischbeck	33.179	18.027	11.987
09063553	Zehrental	78.386	0	0
09095151	Arneburg-Goldbeck	54.680	54.680	54.680
09095252	Elbe-Havel-Land	64.132	107.622	161.629
09095353	Seehausen (Altmark)	6.560	45	0
09100000	Landkreis Wittenberg	3.273.113	3.649.847	3.543.173
09101000	Annaburg, Stadt	101.771	97.423	106.299
09102000	Bad Schmiedeberg, Stadt	466.001	687.400	665.047
09106000	Coswig (Anhalt), Stadt	771.108	650.598	581.265
09111000	Gräfenhainichen, Stadt	655.129	100.684	86.243
09114500	Jessen (Elster), Stadt	446.827	441.676	435.173
09116000	Kemberg, Stadt	234.416	212.933	166.173
09124100	Oranienbaum-Wörlitz, Stadt	578.746	588.701	501.506
09137500	Wittenberg, Lutherstadt	6.976.109	5.027.744	5.921.393
09139100	Zahna-Elster, Stadt	305.369	284.986	243.008
KS	kreisfreie Städte	30.934.016	28.873.353	26.497.606
LK	Landkreise	47.441.566	46.317.579	42.678.944
GV	ka Gemeinden und VbG	98.291.325	84.258.660	79.901.938
	Kommunen insgesamt	176.666.908	159.449.592	149.078.488

Kennzahl	Insgesamt	kreisfreie Städte	Landkreise	kreisangehörige Gemeinden/VbG
Ausgangsbasis I: Kommunaler konsumtiver Auszahlungen ohne Umlagezahlungen und ohne Personalauszahlungen (KB 70) abzüglich direkt zuzuordnender konsumtiver Einzahlungen ohne Umlagezahlungen, Ø 2020-2022, Anhebung auf Preisniveau 2022	2.622.487.225	979.158.855	1.496.277.247	147.051.123
Fortschreibung auf 2024 mit prognostizierter Preisentwicklung	2.827.591.951	1.055.738.869	1.613.301.091	158.551.991
Ausgangsbasis II: Kommunale Personalauszahlungen(KB 70), Ø 2020-2022, Anhebung auf Preisniveau 2022	2.109.082.535	436.880.300	566.006.576	1.106.195.659
Fortschreibung auf 2024 mit Ø Entwicklung 2020-2022	2.263.855.685	470.532.683	604.213.288	1.189.109.714
Zuschlag wg. Tarifergebnis für den öffentlichen Dienst der Kommunen von durchschnittlich 11,5% im Jahr 2024 Differenz von Fortschreibung und Ansatz Tarifergebnis	172.526.388	35.002.046	47.836.476	89.687.866
Fortschreibung auf 2024 mit Ø Entwicklung 2020-2022 plus Zuschlag wg. Tarifergebnis	2.436.382.073	505.534.728	652.049.764	1.278.797.581
Neue Ausgangsbasis für die weitere Berechnung: Kommunaler konsumtiver Finanzbedarf nach Fortschreibung auf 2024	5.263.974.023	1.561.273.597	2.265.350.854	1.437.349.572
Abzug des sonstigen Nettotransfers des Landes, Ø 2020-2022; Anhebung auf Preisniveau 2022, Fortschreibung auf 2024 mit Preisindex	-1.332.034.205	-408.114.294	-846.676.854	-77.243.056
Abzug der gemeindlichen Nettosteuerereinnahmen 2024 nach Steuerschätzung Mai 2023, Aufteilung auf Basis Ø Nettosteuerereinnahmen 2020-2022	-2.363.000.000	-628.269.007	0	-1.734.730.993
Hinzurechnung einer sog. "freien Spitze" in Höhe von 2 % bei den Nettosteuerereinnahmen 2024 nach Steuerschätzung	47.260.000	12.565.380	0	34.694.620
Abzug der Umlageeinzahlungen bei Landkreisen und Verbandsgemeinden, Ø 2020-2022, Anhebung auf Preisniveau 2022, Fortschreibung auf 2024 mit Preisindex	-904.199.139	0	-802.363.938	-101.835.201
Hinzurechnung der Umlageauszahlungen bei den kreisangehörigen Gemeinden in Höhe der entsprechenden Einzahlungen bei Landkreisen und Verbandsgemeinden	904.199.139	0	0	904.199.139
Ausgangsbetrag nach Fortschreibung bis 2024	1.616.199.818	537.455.676	616.310.062	462.434.081
pauschaler Zuschlag auf Schlüsselzuweisung für weitere Aufgaben (Verteilungsschlüssel der Investitionspauschale)	50.000.000	12.500.000	10.000.000	27.500.000
Hinzurechnung der Mehrbelastungen nach § 3 des Gesetzes zur Umsetzung des Gebäudeenergiegesetzes	111.821	26.527	77.533	7.761
Hinzurechnung der Mehrbelastungen durch KdU nach dem SGB II nach Abzug der Bundesbeteiligung KdU gesamt ohne BuT nach § 46 Abs. 8 SGB II ("Blick nach vorn")	18.158.233	6.360.613	11.797.620	0
Hinzurechnung der Mehrbelastungen durch die Absenkung der SGB II-SoBEZ ("Blick nach vorn")	29.202.567	10.229.553	18.973.014	0
Hinzurechnung eines Tilgungsbeitrages, Ø 2020-2022 (Basis Meldung Kommunen im Februar 2023)	161.731.663	28.768.325	45.479.363	87.483.975
bedarfsgerechte Finanzausgleichsmasse	1.875.404.102	595.340.693	702.637.592	577.425.817
Investitionspauschale	150.000.000	37.500.000	30.000.000	82.500.000
Pauschale für Investitionen in Kreisstraßen	30.000.000	557.329	29.442.671	0
Ausgleichsstock	40.000.000			
Finanzausgleichsmasse insgesamt 2024	2.095.404.102	633.398.022	762.080.263	659.925.817

Teilmasse (berechnet)	Insgesamt	kreisfreie Städte	Landkreise	kreisangehörige Gemeinden/VbG
§ 4 Auftragskostenpauschale	609.796.416	175.694.800	280.407.515	153.694.101
§ 9 Besondere Ergänzungszuweisung SGB VIII	133.779.551	46.710.670	87.068.881	
§ 10 Besondere Ergänzungszuweisung Schülerverkehr	27.838.939	3.980.981	23.857.958	
§ 11 Besondere Ergänzungszuweisung Kreisstraßen	32.543.588	604.583	31.939.005	
§ 12 Schlüsselzuweisungen	1.071.445.608	368.349.659	279.364.233	423.731.715
§ 16 Abs. 1 Investitionspauschale	150.000.000	37.500.000	30.000.000	82.500.000
§ 16 Abs. 4 investive Pauschale für Kreisstraßen	30.000.000	557.329	29.442.671	
§ 17 Ausgleichsstock	40.000.000			
Finanzausgleichsmasse insgesamt	2.095.404.102	633.398.022	762.080.263	659.925.817

Teilmasse (gerundet)	Insgesamt	kreisfreie Städte	Landkreise	kreisangehörige Gemeinden/VbG
§ 4 Auftragskostenpauschale	609.796.600	175.694.800	280.407.600	153.694.200
§ 9 Besondere Ergänzungszuweisung SGB VIII	133.779.600	46.710.700	87.068.900	
§ 10 Besondere Ergänzungszuweisung Schülerverkehr	27.839.000	3.981.000	23.858.000	
§ 11 Besondere Ergänzungszuweisung Kreisstraßen	32.543.700	604.600	31.939.100	
§ 12 Schlüsselzuweisungen	1.071.445.800	368.349.700	279.364.300	423.731.800
§ 16 Abs. 1 Investitionspauschale	150.000.000	37.500.000	30.000.000	82.500.000
§ 16 Abs. 4 investive Pauschale für Kreisstraßen	30.000.000	557.329	29.442.671	
§ 17 Ausgleichsstock	40.000.000			
Finanzausgleichsmasse insgesamt	2.095.404.700	633.398.129	762.080.571	659.926.000

FAG 2024 bis 2026
§ 4 Auftragskostenpauschale

Gebietskörperschaft	Anteil übertragener WK	KFB 2024 + Kb 70 ohne Umlagezahlungen für Kreis und VBG	sonst. NT 2024	Bedarf 2024 ohne Umlagezahlungen für Kreis und VBG	Auftragskostenpauschale 2024	Zuschlag nach des Gesetzes zur Umsetzung des Gebäudeenergiegesetzes	Auftragskostenpauschale 2024 einschl. Zuschlag
kreisfreie Städte	15,23	1.561.273.597	-408.114.294	1.153.159.303	175.668.273	26.527	175.694.800
Landkreise	19,76	2.265.350.854	-846.676.854	1.418.674.000	280.329.982	77.533	280.407.515
Gemeinden	11,30	1.437.349.572	-77.243.056	1.360.106.516	153.686.340	7.761	153.694.101
Summe		5.263.974.023	-1.332.034.205	3.931.939.818	609.684.595	111.821	609.796.416

Aufteilung § 3 des Gesetzes zur Umsetzung des Gebäudeenergiegesetzes	Einwohner 31.12.2021	Zuschlag nach des Gesetzes zur Umsetzung des Gebäudeenergiegesetzes
Summe	2.331.051	111.821
kreisfreie Städte	552.980	26.527
Landkreise	1.616.273	77.533
kreisangehörige Gemeinden (Summe)	161.798	7.761
davon:		
Köthen (Anhalt), Stadt	24.876	1.193
Naumburg (Saale), Stadt	31.815	1.526
Weißenfels, Stadt	39.745	1.907
Zeitz, Stadt	27.003	1.295
Stendal, Hansestadt	38.359	1.840

FAG 2024 bis 2026
§ 9 Besondere Ergänzungszuweisungen SGB XIII

kommunaler Finanzbedarf minus NTL auf Preisniveau 2022	2020	2021	2022	2020-2022	Fortschreibung 2024
kreisfreie Städte	142.625.319	153.833.754	134.715.005	143.724.692	152.152.020
Landkreise	272.041.671	281.130.765	255.402.828	269.525.088	283.611.989
SUMME	414.666.989	434.964.519	390.117.833	413.249.780	435.764.009

KFB ohne Umlagen minus NTL PG 363	2020	2021	2022	Anteil Land 2024
kreisfreie Städte	127.241.219	142.044.094	134.715.005	30,70%
Landkreise	242.698.240	259.585.194	255.402.828	
SUMME	369.939.459	401.629.288	390.117.833	

KFB insgesamt ohne Umlagen auf Preisniveau 2022	2020	2021	2022	BEZ § 9 2024
kreisfreie Städte	1.414.928.723	1.416.642.418	1.416.546.323	46.710.670
Landkreise	1.855.639.256	2.097.002.909	2.009.853.240	87.068.881
SUMME	3.270.567.979	3.513.645.327	3.426.399.563	133.779.551

§ 10 Besondere Ergänzungszuweisungen Schülerbeförderung

kommunaler Finanzbedarf minus NTL auf Preisniveau 2022	2020	2021	2022	2020-2022	Fortschreibung 2024
kreisfreie Städte	12.677.610	13.130.218	11.723.340	12.510.390	12.967.364
Landkreise	78.579.337	77.088.574	71.840.611	75.836.174	77.713.217
SUMME	91.256.947	90.218.792	83.563.951	88.346.563	90.680.581

KFB ohne Umlagen minus NTL PG 241	2020	2021	2022	Anteil Land 2024
kreisfreie Städte	11.310.156	12.123.932	11.723.340	30,70%
Landkreise	70.103.476	71.180.585	71.840.611	
SUMME	81.413.632	83.304.517	83.563.951	

KFB insgesamt ohne Umlagen auf Preisniveau 2022	2020	2021	2022	BEZ § 10 2024
kreisfreie Städte	1.414.928.723	1.416.642.418	1.416.546.323	3.980.981
Landkreise	1.855.639.256	2.097.002.909	2.009.853.240	23.857.958
SUMME	3.270.567.979	3.513.645.327	3.426.399.563	27.838.939

FAG 2024 bis 2026
§ 11 und § 16a Kreisstraßen

§ 11 FAG	Kreisstraßen- länge zum 01.01.2021 in km	Festbetrag je km	FAG 2024
kreisfreie Städte	80,611	7.500	604.583
Landkreise	4.258,534	7.500	31.939.005
SUMME	4.339,145	7.500	32.543.588

§ 16 Abs. 4 FAG	Kreisstraßen- länge zum 01.01.2021 in km	FAG 2024
kreisfreie Städte	80,611	557.329
Landkreise	4.258,534	29.442.671
SUMME	4.339,145	30.000.000

Jahr	2016	2017	2018	2019	2020	2021	2022	2023	2024
Preisindex IST lt. StaLA für ST	0,6%	1,6%	1,6%	1,5%	0,4%	3,5%	8,3%		
Preisindex Prognose (Deflator des privaten Konsums)								5,5%	2,2%

Quelle: 2016 bis 2022 Statistisches Landesamt Sachsen-Anhalt
Prognosedaten 2023 und 2024: Frühjahrsprojektion der Bundesregierung vom 26.04.2023

Tabelle 8: Preise und Löhne						
	Deflator des Bruttoinlandsprodukts		Deflator des privaten Konsums		Arbeitnehmerentgelte, Inland	
	2015=100	% ggü. Vj.	2015=100	% ggü. Vj.	Mrd. Euro	% ggü. Vj.
2022	118,6	5,5	116,5	6,9	2.025,3	5,8
2023	125,4	5,7	123,0	5,5	2.156,2	6,5
2024	128,3	2,3	125,7	2,2	2.275,8	5,5
2025	130,9	2,0	128,1	2,0	2.339,0	2,8
2026	133,6	2,0	130,7	2,0	2.403,6	2,8
2027	136,3	2,0	133,2	2,0	2.475,1	3,0

Frühjahrsprojektion Bundesregierung vom 26.04.2023

FAG 2024 bis 2026
Durchschnittliche Entwicklung

Kennzahl	durchschnittliche jährliche Entwicklung zwischen 2020 bis 2022			
	Insgesamt	kreisfreie Städte	Landkreise	kreisangehörige Gemeinden/VbG
Personalauszahlungen (Kb 70)	3,61%	3,78%	3,32%	3,68%
KFB SGB VIII § 9		1,18%	-0,74%	
KFB Schülerbeförderung § 10		2,89%	2,58%	

Berechnungsformel für die durchschnittliche Entwicklung:

$$\left(\left(\frac{\text{Endwert}}{\text{Anfangswert}} \right)^{\frac{1}{\text{Anzahl der Jahre}}} \right) - 1$$

Anteil übertragener Wirkungskreis für Berechnung Auftragskostenpauschale

Gebietskörperschaft	Anteil übertragener Wirkungskreis
kreisfreie Städte	15,23
Landkreise	19,76
Gemeinden	11,30

FAG 2024 bis 2026
Auftragskostenpauschale
 Zuordnung der Produktgruppen

PG	Bezeichnung	übertragener WK			eigener WK			Bemerkung / Erläuterung
		KS	LK	kG	KS	LK	kG	
111	Verwaltungssteuerung und Service	17,34	19,04	9,82	82,66	80,96	90,18	Querschnittsprodukt, Berechnung Prozentsatz auf Basis konsumtive Auszahlungen
121	Statistik und Wahlen	90	90	80	10	10	20	
122	Ordnungsangelegenheiten	100	100	100				
126	Brandschutz	25	25		75	75	100	
127	Rettungsdienst		25		100	75	100	
128	Katastrophenschutz	100	100				100	
211	Grundschulen				100	100	100	
212	Hauptschulen				100	100	100	
213	Kombinierte Grund- und Hauptschulen				100	100	100	
214	Schulformunabhängige Orientierungsstufe				100	100	100	
215	Realschulen				100	100	100	
216	Sekundarschulen				100	100	100	
217	Gymnasien				100	100	100	
218	Gesamtschulen				100	100	100	
219	Gemeinschaftsschulen				100	100	100	
221	Förderschulen				100	100	100	
231	Berufsbildende Schulen				100	100	100	
241	Schülerbeförderung				100	100	100	
242	Fördermaßnahmen für Schüler	100	100				100	
243	Sonstige schulische Aufgaben				100	100	100	
251	Wissenschaft und Forschung				100	100	100	
252	Nichtwissenschaftliche Museen, Sammlungen				100	100	100	
253	Zoologische und Botanische Gärten				100	100	100	
261	Theater				100	100	100	
262	Musikpflege				100	100	100	
263	Musikschulen				100	100	100	
271	Volkshochschulen				100	100	100	
272	Bibliotheken, Büchereien				100	100	100	
273	Sonstige Volksbildung				100	100	100	
281	Heimat- und sonstige Kulturpflege				100	100	100	
291	Förderung von Kirchengemeinden und sonstigen Religionsgemeinschaften				100	100	100	
311	Grundversorgung und Hilfen	60	60		40	40	100	
3111	Hilfen zum Lebensunterhalt				100	100	100	
3112	Hilfe zur Pflege	100	100				100	
3113	Eingliederungshilfe für behinderte Menschen	100	100				100	
3114	Hilfen zur Gesundheit				100	100	100	

FAG 2024 bis 2026
Auftragskostenpauschale
 Zuordnung der Produktgruppen

PG	Bezeichnung	übertragener WK			eigener WK			Bemerkung / Erläuterung
		KS	LK	kG	KS	LK	kG	
3115	Hilfen zur Überwindung besonderer sozialer Schwierigkeiten und Hilfe in anderen Lebenslagen	20	12		80	88	100	
3116	Grundsicherung im Alter und bei Erwerbsminderung	100	100				100	
3117	Leistungen der Sozialhilfe				100	100	100	
312	Grundsicherungsleistungen für Arbeitsuchende				100	100	100	
313	Hilfen für Asylbewerber	100	100				100	
314	Eingliederungshilfe nach SGB IX	100	100				100	Aufteilung auf Basis der ab 2020 gestrichenen Produkt 3113 Eingliederungshilfe für behinderte Menschen
315	Soziale Einrichtungen	80	100	40	20		60	
321	Leistungen nach dem Bundesversorgungsgesetz	100	100	100				
331	Förderung von Trägern der Wohlfahrtspflege				100	100	100	
341	Unterhaltsvorschussleistungen	100	100				100	
343	Betreuungsleistungen				100	100	100	
344	Hilfen politische Häftlinge	100	100				100	
345	Bundeskindergeld	100	100	100				
346	Wohngeld	100	100	100				
351	Sonstige soziale Hilfen und Leistungen	5			95	100	100	
361	Förderung von Kindern in Tageseinrichtungen und in Tagespflege				100	100	100	
362	Jugendarbeit				100	100	100	
363	Sonstige Leistungen der Kinder-, Jugend- und Familienhilfe	2	3		98	97	100	
365	Tageseinrichtungen für Kinder				100	100	100	
366	Einrichtungen der Jugendarbeit				100	100	100	
367	Sonstige Einrichtungen der Kinder-, Jugend- und Familienhilfe				100	100	100	
411	Krankenhäuser				100	100	100	
412	Gesundheitseinrichtungen	70	70		30	30	100	
414	Maßnahmen der Gesundheitspflege	70	70		30	30	100	
418	Kur- und Badeeinrichtungen				100	100	100	
421	Förderung des Sports				100	100	100	
424	Sportstätten und Bäder				100	100	100	
511	Räumliche Planungs- und Entwicklungsmaßnahmen	25	100	15	75		85	
521	Bau- und Grundstücksordnung	80	100	15	20		85	
522	Wohnbauförderung	100	100				100	
523	Denkmalschutz und -pflege	100	100	50			50	
531	Elektrizitätsversorgung				100	100	100	

FAG 2024 bis 2026
Auftragskostenpauschale
 Zuordnung der Produktgruppen

PG	Bezeichnung	übertragener WK			eigener WK			Bemerkung / Erläuterung
		KS	LK	kG	KS	LK	kG	
532	Gasversorgung				100	100	100	
533	Wasserversorgung				100	100	100	
534	Fernwärmeversorgung				100	100	100	
535	Kombinierte Versorgungsunternehmen				100	100	100	
536	Versorgung mit technischer Informations- und Telekommunikationsinfrastruktur				100	100	100	
537	Abfallwirtschaft				100	100	100	
538	Abwasserbeseitigung				100	100	100	
541	Gemeindestraßen				100	100	100	
542	Kreisstraßen				100	100	100	
543	Landesstraßen	100				100	100	
544	Bundesstraßen	100				100	100	
545	Straßenreinigung, Winterdienst, Straßenbeleuchtung				100	100	100	
546	Parkeinrichtungen				100	100	100	
547	ÖPNV				100	100	100	
548	Sonstiger Personen- und Güterverkehr				100	100	100	
551	Öffentliches Grün/ Landschaftsbau				100	100	100	
552	Öffentliche Gewässer/ Wasserbauliche Anlagen	100	100	23			77	
553	Friedhofs- und Bestattungswesen	75		100	25	100		
554	Naturschutz und Landschaftspflege	100	100	100				
555	Land- und Forstwirtschaft	40	100		60		100	
561	Umweltschutzmaßnahmen	100	100	100				
571	Wirtschaftsförderung				100	100	100	
573	Allgemeine Einrichtungen und wirtschaftliche Unternehmen				100	100	100	
575	Tourismus				100	100	100	
611	Steuern, allgemeine Zuweisungen, allgemeine Umlagen				100	100	100	
612	Sonstige allgemeine Finanzwirtschaft	17,34	19,04	9,82	82,66	80,96	90,18	Querschnittsprodukt, Berechnung Prozentsatz auf Basis konsumtive Auszahlungen

KS = kreisfreie Städte
 LK = Landkreise
 kG = kreisangehörige Gemeinden

	neue Produktgruppe oder neue Untergliederung
	Querschnittsprodukt

PG	Bezeichnung	KS - Quoten		KS - Beträge		Durchschnitt 2020/2021 (JR) KFB ohne U-NT
		ÜWK	eWK	ÜWK	eWK	
111	Verwaltungssteuerung und Service	17,34	82,66	18.853.569	89.875.202	108.728.771
121	Statistik und Wahlen	90	10	2.703.377	300.375	3.003.753
122	Ordnungsangelegenheiten	100	0	39.154.123	0	39.154.123
126	Brandschutz	25	75	11.842.169	35.526.508	47.368.677
127	Rettungsdienst	0	100	0	-6.722.267	-6.722.267
128	Katastrophenschutz	100	0	2.258.343	0	2.258.343
211	Grundschulen	0	100	0	22.013.779	22.013.779
212	Hauptschulen	0	100	0	0	0
213	Kombinierte Grund- und Hauptschulen	0	100	0	0	0
214	Schulformunabhängige Orientierungsstufe	0	100	0	0	0
215	Realschulen	0	100	0	0	0
216	Sekundarschulen	0	100	0	5.002.234	5.002.234
217	Gymnasien	0	100	0	10.067.782	10.067.782
218	Gesamtschulen	0	100	0	4.739.389	4.739.389
219	Gemeinschaftsschulen	0	100	0	4.051.024	4.051.024
221	Förderschulen	0	100	0	7.457.195	7.457.195
231	Berufsbildende Schulen	0	100	0	7.417.323	7.417.323
241	Schülerbeförderung	0	100	0	11.717.044	11.717.044
242	Fördermaßnahmen für Schüler	100	0	3.196.123	0	3.196.123
243	Sonstige schulische Aufgaben	0	100	0	3.337.374	3.337.374
251	Wissenschaft und Forschung	0	100	0	10.941.447	10.941.447
252	Nichtwissenschaftliche Museen, Sammlungen	0	100	0	2.662.413	2.662.413
253	Zoologische und Botanische Gärten	0	100	0	8.616.561	8.616.561
261	Theater	0	100	0	57.133.755	57.133.755
262	Musikpflege	0	100	0	3.251.172	3.251.172
263	Musikschulen	0	100	0	3.388.666	3.388.666
271	Volkshochschulen	0	100	0	879.323	879.323
272	Bibliotheken, Büchereien	0	100	0	7.405.744	7.405.744
273	Sonstige Volksbildung	0	100	0	159.800	159.800
281	Heimat- und sonstige Kulturpflege	0	100	0	10.041.925	10.041.925
291	Förderung von Kirchengemeinden und sonstigen Religionsgemeinschaften	0	100	0	91.667	91.667
311	Grundversorgung und Hilfen	60	40	0	0	0
3111	Hilfen zum Lebensunterhalt	0	100	0	6.790.664	6.790.664
3112	Hilfe zur Pflege	100	0	2.091.102	0	2.091.102
3113	Eingliederungshilfe für behinderte Menschen	100	0	0	0	0
3114	Hilfen zur Gesundheit	0	100	0	3.959.000	3.959.000
3115	Hilfen zur Überwindung besonderer sozialer Schwierigkeiten und Hilfe in anderen Lebenslagen	20	80	478.460	1.913.841	2.392.302
3116	Grundsicherung im Alter und bei Erwerbsminderung	100	0	4.666.584	0	4.666.584
3117	Leistungen der Sozialhilfe	0	100	0	1.042.414	1.042.414
312	Grundsicherungsleistungen für Arbeitsuchende	0	100	0	67.213.539	67.213.539
313	Hilfen für Asylbewerber	100	0	5.698.408	0	5.698.408
314	Eingliederungshilfe nach SGB IX	100	0	5.000.824	0	5.000.824
315	Soziale Einrichtungen	80	20	5.320.645	1.330.161	6.650.807
321	Leistungen nach dem Bundesversorgungsgesetz	100	0	0	0	0
331	Förderung von Trägern der Wohlfahrtspflege	0	100	0	666.136	666.136
341	Unterhaltsvorschussleistungen	100	0	10.102.043	0	10.102.043
343	Betreuungsleistungen	0	100	0	1.164.278	1.164.278
344	Hilfen politische Häftlinge	100	0	135.657	0	135.657
345	Bundeskindergeld	100	0	-1.245.136	0	-1.245.136
346	Wohngeld	100	0	3.489.657	0	3.489.657
351	Sonstige soziale Hilfen und Leistungen	5	95	173.041	3.287.783	3.460.825
361	Förderung von Kindern in Tageseinrichtungen und in Tagespflege	0	100	0	7.096.388	7.096.388
362	Jugendarbeit	0	100	0	704.010	704.010
363	Sonstige Leistungen der Kinder-, Jugend- und Familienhilfe	2	98	2.692.853	131.949.803	134.642.657
365	Tageseinrichtungen für Kinder	0	100	0	140.357.791	140.357.791
366	Einrichtungen der Jugendarbeit	0	100	0	5.887.560	5.887.560
367	Sonstige Einrichtungen der Kinder-, Jugend- und Familienhilfe	0	100	0	7.151.965	7.151.965
411	Krankenhäuser	0	100	0	91.341	91.341
412	Gesundheitseinrichtungen	70	30	0	0	0
414	Maßnahmen der Gesundheitspflege	70	30	7.717.924	3.307.682	11.025.605
418	Kur- und Badeeinrichtungen	0	100	0	0	0
421	Förderung des Sports	0	100	0	8.348.956	8.348.956
424	Sportstätten und Bäder	0	100	0	18.912.498	18.912.498

PG	Bezeichnung	KS - Quoten		KS - Beträge		Durchschnitt 2020/2021 (JR) KFB ohne U-NT
		ÜWK	eWK	ÜWK	eWK	
511	Räumliche Planungs- und Entwicklungsmaßnahmen	25	75	4.498.868	13.496.603	17.995.471
521	Bau- und Grundstücksordnung	80	20	1.599.124	399.781	1.998.906
522	Wohnbauförderung	100	0	-3.423.745	0	-3.423.745
523	Denkmalschutz und -pflege	100	0	1.694.650	0	1.694.650
531	Elektrizitätsversorgung	0	100	0	-122.824	-122.824
532	Gasversorgung	0	100	0	-919	-919
533	Wasserversorgung	0	100	0	0	0
534	Fernwärmeversorgung	0	100	0	-185.731	-185.731
535	Kombinierte Versorgungsunternehmen	0	100	0	-52.858.056	-52.858.056
536	Versorgung mit technischer Informations- und Telekommunikationsinfrastruktur	0	100	0	0	0
537	Abfallwirtschaft	0	100	0	15.095	15.095
538	Abwasserbeseitigung	0	100	0	0	0
541	Gemeindestraßen	0	100	0	52.423.710	52.423.710
542	Kreisstraßen	0	100	0	996.373	996.373
543	Landesstraßen	100	0	562.812	0	562.812
544	Bundesstraßen	100	0	415.743	0	415.743
545	Straßenreinigung, Winterdienst, Straßenbeleuchtung	0	100	0	16.209.978	16.209.978
546	Parkeinrichtungen	0	100	0	-4.878.731	-4.878.731
547	ÖPNV	0	100	0	35.679.133	35.679.133
548	Sonstiger Personen- und Güterverkehr	0	100	0	430.182	430.182
551	Öffentliches Grün/ Landschaftsbau	0	100	0	20.239.135	20.239.135
552	Öffentliche Gewässer/ Wasserbauliche Anlagen	100	0	1.621.405	0	1.621.405
553	Friedhofs- und Bestattungswesen	75	25	474.928	158.309	633.237
554	Naturschutz und Landschaftspflege	100	0	1.622.933	0	1.622.933
555	Land- und Forstwirtschaft	40	60	333.768	500.652	834.420
561	Umweltschutzmaßnahmen	100	0	5.585.183	0	5.585.183
571	Wirtschaftsförderung	0	100	0	9.401.695	9.401.695
573	Allgemeine Einrichtungen und wirtschaftliche Unternehmen	0	100	0	19.296.312	19.296.312
575	Tourismus	0	100	0	3.282.990	3.282.990
611	Steuern, allgemeine Zuweisungen, allgemeine Umlagen	0	100	0	-48.449.580	-48.449.580
612	Sonstige allgemeine Finanzwirtschaft	40	60	333.768	500.652	834.420
		15,23	84,77	139.649.201	777.065.993	916.715.195
		916.715.195				

PG	Bezeichnung	LK - Quoten		LK - Beträge		Durchschnitt 2020/2021 (JR) KFB ohne U-NT
		ÜWK	eWK	ÜWK	eWK Pflicht	
111	Verwaltungssteuerung und Service	19,04	80,96	38.186.509	162.372.886	200.559.395
121	Statistik und Wahlen	90	10	1.226.997	136.333	1.363.330
122	Ordnungsangelegenheiten	100	0	38.948.005	0	38.948.005
126	Brandschutz	25	75	3.507.478	10.522.435	14.029.914
127	Rettungsdienst	25	75	566.569	1.699.707	2.266.277
128	Katastrophenschutz	100	0	4.116.282	0	4.116.282
211	Grundschulen	0	100	0	0	0
212	Hauptschulen	0	100	0	0	0
213	Kombinierte Grund- und Hauptschulen	0	100	0	0	0
214	Schulformunabhängige Orientierungsstufe	0	100	0	0	0
215	Realschulen	0	100	0	0	0
216	Sekundarschulen	0	100	0	24.477.898	24.477.898
217	Gymnasien	0	100	0	25.033.855	25.033.855
218	Gesamtschulen	0	100	0	5.861	5.861
219	Gemeinschaftsschulen	0	100	0	8.089.147	8.089.147
221	Förderschulen	0	100	0	15.156.511	15.156.511
231	Berufsbildende Schulen	0	100	0	16.405.187	16.405.187
241	Schülerbeförderung	0	100	0	70.642.031	70.642.031
242	Fördermaßnahmen für Schüler	100	0	1.814.382	0	1.814.382
243	Sonstige schulische Aufgaben	0	100	0	11.060.928	11.060.928
251	Wissenschaft und Forschung	0	100	0	705.117	705.117
252	Nichtwissenschaftliche Museen, Sammlungen	0	100	0	6.240.074	6.240.074
253	Zoologische und Botanische Gärten	0	100	0	0	0
261	Theater	0	100	0	4.322.994	4.322.994
262	Musikpflege	0	100	0	656.872	656.872
263	Musikschulen	0	100	0	11.731.106	11.731.106
271	Volkshochschulen	0	100	0	4.572.279	4.572.279
272	Bibliotheken, Büchereien	0	100	0	1.401.683	1.401.683
273	Sonstige Volksbildung	0	100	0	193.694	193.694
281	Heimat- und sonstige Kulturpflege	0	100	0	4.866.172	4.866.172
291	Förderung von Kirchengemeinden und sonstigen Religionsgemeinschaften	0	100	0	0	0
311	Grundversorgung und Hilfen	60	40	0	0	0
3111	Hilfen zum Lebensunterhalt	0	100	0	15.189.762	15.189.762
3112	Hilfe zur Pflege	100	0	4.646.370	0	4.646.370
3113	Eingliederungshilfe für behinderte Menschen	100	0	0	0	0
3114	Hilfen zur Gesundheit	0	100	0	2.865.487	2.865.487
3115	Hilfen zur Überwindung besonderer sozialer Schwierigkeiten und Hilfe in anderen Lebenslagen	12	88	326.156	2.391.808	2.717.964
3116	Grundsicherung im Alter und bei Erwerbsminderung	100	0	8.233.530	0	8.233.530
3117	Leistungen der Sozialhilfe	0	100	0	31.319	31.319
312	Grundsicherungsleistungen für Arbeitsuchende	0	100	0	131.251.334	131.251.334
313	Hilfen für Asylbewerber	100	0	9.195.690	0	9.195.690
314	Eingliederungshilfe nach SGB IX	100	0	14.521.653	0	14.521.653
315	Soziale Einrichtungen	100	0	9.488.793	0	9.488.793
321	Leistungen nach dem Bundesversorgungsgesetz	100	0	0	0	0
331	Förderung von Trägern der Wohlfahrtspflege	0	100	0	1.063.283	1.063.283
341	Unterhaltsvorschussleistungen	100	0	25.954.874	0	25.954.874
343	Betreuungsleistungen	0	100	0	4.095.643	4.095.643
344	Hilfen politische Häftlinge	100	0	73.403	0	73.403
345	Bundeskindergeld	100	0	1.536.820	0	1.536.820
346	Wohngeld	100	0	3.386.152	0	3.386.152
351	Sonstige soziale Hilfen und Leistungen	0	100	0	2.032.735	2.032.735
361	Förderung von Kindern in Tageseinrichtungen und in Tagespflege	0	100	0	114.711.148	114.711.148
362	Jugendarbeit	0	100	0	3.153.166	3.153.166
363	Sonstige Leistungen der Kinder-, Jugend- und Familienhilfe	3	97	7.534.252	243.607.465	251.141.717
365	Tageseinrichtungen für Kinder	0	100	0	398.785	398.785
366	Einrichtungen der Jugendarbeit	0	100	0	1.507.325	1.507.325
367	Sonstige Einrichtungen der Kinder-, Jugend- und Familienhilfe	0	100	0	4.790.456	4.790.456
411	Krankenhäuser	0	100	0	84.370	84.370
412	Gesundheitseinrichtungen	70	30	538.509	230.790	769.299
414	Maßnahmen der Gesundheitspflege	70	30	15.128.204	6.483.516	21.611.720
418	Kur- und Badeeinrichtungen	0	100	0	0	0
421	Förderung des Sports	0	100	0	2.163.179	2.163.179
424	Sportstätten und Bäder	0	100	0	1.983.163	1.983.163
511	Räumliche Planungs- und Entwicklungsmaßnahmen	100	0	6.701.478	0	6.701.478

PG	Bezeichnung	LK - Quoten		LK - Beträge		Durchschnitt 2020/2021 (JR) KFB ohne U-NT
		ÜWK	eWK	ÜWK	eWK Pflicht	
521	Bau- und Grundstücksordnung	100	0	6.111.851	0	6.111.851
522	Wohnbauförderung	100	0	229.797	0	229.797
523	Denkmalschutz und -pflege	100	0	3.139.122	0	3.139.122
531	Elektrizitätsversorgung	0	100	0	0	0
532	Gasversorgung	0	100	0	0	0
533	Wasserversorgung	0	100	0	0	0
534	Fernwärmeversorgung	0	100	0	0	0
535	Kombinierte Versorgungsunternehmen	0	100	0	0	0
536	Versorgung mit technischer Informations- und Telekommunikationsinfrastruktur	0	100	0	76.728	76.728
537	Abfallwirtschaft	0	100	0	1.881.805	1.881.805
538	Abwasserbeseitigung	0	100	0	1.081.893	1.081.893
541	Gemeindestraßen	0	100	0	332.463	332.463
542	Kreisstraßen	0	100	0	37.246.690	37.246.690
543	Landesstraßen	0	100	0	0	0
544	Bundesstraßen	0	100	0	0	0
545	Straßenreinigung, Winterdienst, Straßenbeleuchtung	0	100	0	570.756	570.756
546	Parkeinrichtungen	0	100	0	0	0
547	ÖPNV	0	100	0	32.737.137	32.737.137
548	Sonstiger Personen- und Güterverkehr	0	100	0	0	0
551	Öffentliches Grün/ Landschaftsbau	0	100	0	193.994	193.994
552	Öffentliche Gewässer/ Wasserbauliche Anlagen	100	0	5.921.960	0	5.921.960
553	Friedhofs- und Bestattungswesen	0	100	0	7.580	7.580
554	Naturschutz und Landschaftspflege	100	0	4.480.443	0	4.480.443
555	Land- und Forstwirtschaft	100	0	984.984	0	984.984
561	Umweltschutzmaßnahmen	100	0	9.046.079	0	9.046.079
571	Wirtschaftsförderung	0	100	0	6.221.766	6.221.766
573	Allgemeine Einrichtungen und wirtschaftliche Unternehmen	0	100	0	708.557	708.557
575	Tourismus	0	100	0	1.578.793	1.578.793
611	Steuern, allgemeine Zuweisungen, allgemeine Umlagen	0	100	0	-85.443.528	-85.443.528
612	Sonstige allgemeine Finanzwirtschaft	19,04	80,96	589.851	2.508.106	3.097.958

19,76	80,24	226.136.189	918.030.235	1.144.166.424
-------	-------	-------------	-------------	---------------

1.144.166.424

PG	Bezeichnung	GV - Quoten		GV - Beträge		Durchschnitt 2020/2021 (JR) KFB ohne U-NT
		ÜWK	eWK	ÜWK	eWK	
111	Verwaltungssteuerung und Service	9,82	90,18	43.705.502	401.360.710	445.066.212
121	Statistik und Wahlen	80	20	831.426	207.856	1.039.282
122	Ordnungsangelegenheiten	100	0	58.317.169	0	58.317.169
126	Brandschutz	0	100	0	53.602.808	53.602.808
127	Rettungsdienst	0	100	0	1.258	1.258
128	Katastrophenschutz	0	100	0	-531.850	-531.850
211	Grundschulen	0	100	0	57.018.530	57.018.530
212	Hauptschulen	0	100	0	0	0
213	Kombinierte Grund- und Hauptschulen	0	100	0	0	0
214	Schulformunabhängige Orientierungsstufe	0	100	0	0	0
215	Realschulen	0	100	0	0	0
216	Sekundarschulen	0	100	0	-169.580	-169.580
217	Gymnasien	0	100	0	96.466	96.466
218	Gesamtschulen	0	100	0	189.636	189.636
219	Gemeinschaftsschulen	0	100	0	73.697	73.697
221	Förderschulen	0	100	0	0	0
231	Berufsbildende Schulen	0	100	0	0	0
241	Schülerbeförderung	0	100	0	123.221	123.221
242	Fördermaßnahmen für Schüler	0	100	0	5.000	5.000
243	Sonstige schulische Aufgaben	0	100	0	1.433.188	1.433.188
251	Wissenschaft und Forschung	0	100	0	1.660.651	1.660.651
252	Nichtwissenschaftliche Museen, Sammlungen	0	100	0	7.055.616	7.055.616
253	Zoologische und Botanische Gärten	0	100	0	3.931.862	3.931.862
261	Theater	0	100	0	2.936.059	2.936.059
262	Musikpflege	0	100	0	755.828	755.828
263	Musikschulen	0	100	0	704.258	704.258
271	Volkshochschulen	0	100	0	288.851	288.851
272	Bibliotheken, Büchereien	0	100	0	11.024.768	11.024.768
273	Sonstige Volksbildung	0	100	0	0	0
281	Heimat- und sonstige Kulturpflege	0	100	0	13.606.109	13.606.109
291	Förderung von Kirchengemeinden und sonstigen Religionsgemeinschaften	0	100	0	29.191	29.191
311	Grundversorgung und Hilfen	0	100	0	0	0
3111	Hilfen zum Lebensunterhalt	0	100	0	0	0
3112	Hilfe zur Pflege	0	100	0	0	0
3113	Eingliederungshilfe für behinderte Menschen	0	100	0	0	0
3114	Hilfen zur Gesundheit	0	100	0	0	0
3115	Hilfen zur Überwindung besonderer sozialer Schwierigkeiten und Hilfe in anderen Lebenslagen	0	100	0	0	0
3116	Grundsicherung im Alter und bei Erwerbsminderung	0	100	0	0	0
3117	Leistungen der Sozialhilfe	0	100	0	0	0
312	Grundsicherungsleistungen für Arbeitsuchende	0	100	0	25.842	25.842
313	Hilfen für Asylbewerber	0	100	0	0	0
314	Eingliederungshilfe nach SGB IX	0	100	0	0	0
315	Soziale Einrichtungen	40	60	1.004.510	1.506.765	2.511.275
321	Leistungen nach dem Bundesversorgungsgesetz	100	0	0	0	0
331	Förderung von Trägern der Wohlfahrtspflege	0	100	0	443.486	443.486
341	Unterhaltsvorschussleistungen	0	100	0	13	13
343	Betreuungsleistungen	0	100	0	-611	-611
344	Hilfen politische Häftlinge	0	100	0	0	0
345	Bundeskindergeld	100	0	0	0	0
346	Wohngeld	100	0	4.286.466	0	4.286.466
351	Sonstige soziale Hilfen und Leistungen	0	100	0	153.762	153.762
361	Förderung von Kindern in Tageseinrichtungen und in Tagespflege	0	100	0	504.127	504.127
362	Jugendarbeit	0	100	0	1.585.248	1.585.248
363	Sonstige Leistungen der Kinder-, Jugend- und Familienhilfe	0	100	0	536.497	536.497
365	Tageseinrichtungen für Kinder	0	100	0	218.897.912	218.897.912
366	Einrichtungen der Jugendarbeit	0	100	0	9.521.133	9.521.133
367	Sonstige Einrichtungen der Kinder-, Jugend- und Familienhilfe	0	100	0	23.341	23.341
411	Krankenhäuser	0	100	0	0	0
412	Gesundheitseinrichtungen	0	100	0	-13.721	-13.721
414	Maßnahmen der Gesundheitspflege	0	100	0	133.310	133.310
418	Kur- und Badeeinrichtungen	0	100	0	1.012.856	1.012.856
421	Förderung des Sports	0	100	0	4.173.786	4.173.786
424	Sportstätten und Bäder	0	100	0	31.955.633	31.955.633
511	Räumliche Planungs- und Entwicklungsmaßnahmen	15	85	4.100.897	23.238.416	27.339.313

PG	Bezeichnung	GV - Quoten		GV - Beträge		Durchschnitt 2020/2021 (JR) KFB ohne U-NT
		ÜWK	eWK	ÜWK	eWK	
521	Bau- und Grundstücksordnung	15	85	1.278.944	7.247.350	8.526.295
522	Wohnbauförderung	0	100	0	-1.366.309	-1.366.309
523	Denkmalschutz und -pflege	50	50	1.036.369	1.036.369	2.072.738
531	Elektrizitätsversorgung	0	100	0	-47.203.320	-47.203.320
532	Gasversorgung	0	100	0	-4.689.783	-4.689.783
533	Wasserversorgung	0	100	0	-4.847.436	-4.847.436
534	Fernwärmeversorgung	0	100	0	-360.689	-360.689
535	Kombinierte Versorgungsunternehmen	0	100	0	-14.842.867	-14.842.867
536	Versorgung mit technischer Informations- und Telekommunikationsinfrastruktur	0	100	0	-943.768	-943.768
537	Abfallwirtschaft	0	100	0	66.055	66.055
538	Abwasserbeseitigung	0	100	0	5.327.817	5.327.817
541	Gemeindestraßen	0	100	0	54.872.481	54.872.481
542	Kreisstraßen	0	100	0	46.707	46.707
543	Landesstraßen	0	100	0	-525	-525
544	Bundesstraßen	0	100	0	6.942	6.942
545	Straßenreinigung, Winterdienst, Straßenbeleuchtung	0	100	0	46.778.510	46.778.510
546	Parkeinrichtungen	0	100	0	-4.096.739	-4.096.739
547	ÖPNV	0	100	0	338.630	338.630
548	Sonstiger Personen- und Güterverkehr	0	100	0	509.720	509.720
551	Öffentliches Grün/ Landschaftsbau	0	100	0	34.985.293	34.985.293
552	Öffentliche Gewässer/ Wasserbauliche Anlagen	23	77	1.648.192	5.517.861	7.166.054
553	Friedhofs- und Bestattungswesen	100	0	974.964	0	974.964
554	Naturschutz und Landschaftspflege	100	0	2.324.913	0	2.324.913
555	Land- und Forstwirtschaft	0	100	0	-496.109	-496.109
561	Umweltschutzmaßnahmen	100	0	947.692	0	947.692
571	Wirtschaftsförderung	0	100	0	4.227.499	4.227.499
573	Allgemeine Einrichtungen und wirtschaftliche Unternehmen	0	100	0	1.092.389	1.092.389
575	Tourismus	0	100	0	8.093.865	8.093.865
611	Steuern, allgemeine Zuweisungen, allgemeine Umlagen	0	100	0	4.090.490	4.090.490
612	Sonstige allgemeine Finanzwirtschaft	9,82	90,18	811.184	7.449.341	8.260.525

11,30	88,70	121.268.227	951.941.695
--------------	--------------	--------------------	--------------------

1.073.209.922

1.073.209.922

FAG 2024 bis 2026
Auftragskostenpauschale
 Zuordnung der Produktgruppen ohne Querschnittsaufgaben

PG	Bezeichnung	übertragener WK			eigener WK			Bemerkung / Erläuterung
		KS	LK	kG	KS	LK	kG	
111	Verwaltungssteuerung und Service							Querschnittsprodukt, Berechnung Prozentsatz auf Basis konsumtive Auszahlungen
121	Statistik und Wahlen	90	90	80	10	10	20	
122	Ordnungsangelegenheiten	100	100	100				
126	Brandschutz	25	25		75	75	100	
127	Rettungsdienst		25		100	75	100	
128	Katastrophenschutz	100	100				100	
211	Grundschulen				100	100	100	
212	Hauptschulen				100	100	100	
213	Kombinierte Grund- und Hauptschulen				100	100	100	
214	Schulformunabhängige Orientierungsstufe				100	100	100	
215	Realschulen				100	100	100	
216	Sekundarschulen				100	100	100	
217	Gymnasien				100	100	100	
218	Gesamtschulen				100	100	100	
219	Gemeinschaftsschulen				100	100	100	
221	Förderschulen				100	100	100	
231	Berufsbildende Schulen				100	100	100	
241	Schülerbeförderung				100	100	100	
242	Fördermaßnahmen für Schüler	100	100				100	
243	Sonstige schulische Aufgaben				100	100	100	
251	Wissenschaft und Forschung				100	100	100	
252	Nichtwissenschaftliche Museen, Sammlungen				100	100	100	
253	Zoologische und Botanische Gärten				100	100	100	
261	Theater				100	100	100	
262	Musikpflege				100	100	100	
263	Musikschulen				100	100	100	
271	Volkshochschulen				100	100	100	
272	Bibliotheken, Büchereien				100	100	100	
273	Sonstige Volksbildung				100	100	100	
281	Heimat- und sonstige Kulturpflege				100	100	100	
291	Förderung von Kirchengemeinden und sonstigen Religionsgemeinschaften				100	100	100	
311	Grundversorgung und Hilfen	60	60		40	40	100	
3111	Hilfen zum Lebensunterhalt				100	100	100	
3112	Hilfe zur Pflege	100	100				100	
3113	Eingliederungshilfe für behinderte Menschen	100	100				100	
3114	Hilfen zur Gesundheit				100	100	100	

FAG 2024 bis 2026
Auftragskostenpauschale
 Zuordnung der Produktgruppen ohne Querschnittsaufgaben

PG	Bezeichnung	übertragener WK			eigener WK			Bemerkung / Erläuterung
		KS	LK	kG	KS	LK	kG	
3115	Hilfen zur Überwindung besonderer sozialer Schwierigkeiten und Hilfe in anderen Lebenslagen	20	12		80	88	100	
3116	Grundsicherung im Alter und bei Erwerbsminderung	100	100				100	
3117	Leistungen der Sozialhilfe				100	100	100	
312	Grundsicherungsleistungen für Arbeitsuchende				100	100	100	
313	Hilfen für Asylbewerber	100	100				100	
314	Eingliederungshilfe nach SGB IX	100	100				100	Aufteilung auf Basis der ab 2020 gestrichenen Produkt 3113 Eingliederungshilfe für behinderte Menschen
315	Soziale Einrichtungen	80	100	40	20		60	
321	Leistungen nach dem Bundesversorgungsgesetz	100	100	100				
331	Förderung von Trägern der Wohlfahrtspflege				100	100	100	
341	Unterhaltsvorschussleistungen	100	100				100	
343	Betreuungsleistungen				100	100	100	
344	Hilfen politische Häftlinge	100	100				100	
345	Bundeskindergehalt	100	100	100				
346	Wohngeld	100	100	100				
351	Sonstige soziale Hilfen und Leistungen	5			95	100	100	
361	Förderung von Kindern in Tageseinrichtungen und in Tagespflege				100	100	100	
362	Jugendarbeit				100	100	100	
363	Sonstige Leistungen der Kinder-, Jugend- und Familienhilfe	2	3		98	97	100	
365	Tageseinrichtungen für Kinder				100	100	100	
366	Einrichtungen der Jugendarbeit				100	100	100	
367	Sonstige Einrichtungen der Kinder-, Jugend- und Familienhilfe				100	100	100	
411	Krankenhäuser				100	100	100	
412	Gesundheitseinrichtungen	70	70		30	30	100	
414	Maßnahmen der Gesundheitspflege	70	70		30	30	100	
418	Kur- und Badeeinrichtungen				100	100	100	
421	Förderung des Sports				100	100	100	
424	Sportstätten und Bäder				100	100	100	
511	Räumliche Planungs- und Entwicklungsmaßnahmen	25	100	15	75		85	
521	Bau- und Grundstücksordnung	80	100	15	20		85	
522	Wohnbauförderung	100	100				100	
523	Denkmalschutz und -pflege	100	100	50			50	
531	Elektrizitätsversorgung				100	100	100	

FAG 2024 bis 2026
Auftragskostenpauschale
 Zuordnung der Produktgruppen ohne Querschnittsaufgaben

PG	Bezeichnung	übertragener WK			eigener WK			Bemerkung / Erläuterung
		KS	LK	kG	KS	LK	kG	
532	Gasversorgung				100	100	100	
533	Wasserversorgung				100	100	100	
534	Fernwärmeversorgung				100	100	100	
535	Kombinierte Versorgungsunternehmen				100	100	100	
536	Versorgung mit technischer Informations- und Telekommunikationsinfrastruktur				100	100	100	
537	Abfallwirtschaft				100	100	100	
538	Abwasserbeseitigung				100	100	100	
541	Gemeindestraßen				100	100	100	
542	Kreisstraßen				100	100	100	
543	Landesstraßen	100				100	100	
544	Bundesstraßen	100				100	100	
545	Straßenreinigung, Winterdienst, Straßenbeleuchtung				100	100	100	
546	Parkeinrichtungen				100	100	100	
547	ÖPNV				100	100	100	
548	Sonstiger Personen- und Güterverkehr				100	100	100	
551	Öffentliches Grün/ Landschaftsbau				100	100	100	
552	Öffentliche Gewässer/ Wasserbauliche Anlagen	100	100	23			77	
553	Friedhofs- und Bestattungswesen	75		100	25	100		
554	Naturschutz und Landschaftspflege	100	100	100				
555	Land- und Forstwirtschaft	40	100		60		100	
561	Umweltschutzmaßnahmen	100	100	100				
571	Wirtschaftsförderung				100	100	100	
573	Allgemeine Einrichtungen und wirtschaftliche Unternehmen				100	100	100	
575	Tourismus				100	100	100	
611	Steuern, allgemeine Zuweisungen, allgemeine Umlagen				100	100	100	
612	Sonstige allgemeine Finanzwirtschaft							Querschnittsprodukt, Wert von PG 111 übernehmen

KS = kreisfreie Städte
 LK = Landkreise
 kG = kreisangehörige Gemeinden

neue Produktgruppe oder neue Untergliederung
Querschnittsprodukt

PG	Bezeichnung	KS - Quoten		KS - Beträge		Durchschnitt 2020/2021 (JR) Aus ohne U
		ÜWK	eWK	ÜWK	eWK	
111	Verwaltungssteuerung und Service	0	0	0	0	139.426.680
121	Statistik und Wahlen	90	10	3.281.932	364.659	3.646.592
122	Ordnungsangelegenheiten	100	0	60.347.998	0	60.347.998
126	Brandschutz	25	75	12.140.157	36.420.471	48.560.628
127	Rettungsdienst	0	100	0	28.863.352	28.863.352
128	Katastrophenschutz	100	0	5.350.176	0	5.350.176
211	Grundschulen	0	100	0	23.426.045	23.426.045
212	Hauptschulen	0	100	0	0	0
213	Kombinierte Grund- und Hauptschulen	0	100	0	0	0
214	Schulformunabhängige Orientierungsstufe	0	100	0	0	0
215	Realschulen	0	100	0	0	0
216	Sekundarschulen	0	100	0	5.117.828	5.117.828
217	Gymnasien	0	100	0	10.532.903	10.532.903
218	Gesamtschulen	0	100	0	4.822.356	4.822.356
219	Gemeinschaftsschulen	0	100	0	4.187.802	4.187.802
221	Förderschulen	0	100	0	7.776.345	7.776.345
231	Berufsbildende Schulen	0	100	0	10.937.017	10.937.017
241	Schülerbeförderung	0	100	0	12.184.459	12.184.459
242	Fördermaßnahmen für Schüler	100	0	3.218.189	0	3.218.189
243	Sonstige schulische Aufgaben	0	100	0	3.447.089	3.447.089
251	Wissenschaft und Forschung	0	100	0	12.980.887	12.980.887
252	Nichtwissenschaftliche Museen, Sammlungen	0	100	0	2.772.526	2.772.526
253	Zoologische und Botanische Gärten	0	100	0	9.014.221	9.014.221
261	Theater	0	100	0	76.259.711	76.259.711
262	Musikpflege	0	100	0	3.329.755	3.329.755
263	Musikschulen	0	100	0	4.854.852	4.854.852
271	Volkshochschulen	0	100	0	2.716.518	2.716.518
272	Bibliotheken, Büchereien	0	100	0	8.026.455	8.026.455
273	Sonstige Volksbildung	0	100	0	159.800	159.800
281	Heimat- und sonstige Kulturpflege	0	100	0	11.221.428	11.221.428
291	Förderung von Kirchengemeinden und sonstigen Religionsgemeinschaften	0	100	0	275.000	275.000
311	Grundversorgung und Hilfen	60	40	0	0	0
3111	Hilfen zum Lebensunterhalt	0	100	0	7.271.230	7.271.230
3112	Hilfe zur Pflege	100	0	2.095.917	0	2.095.917
3113	Eingliederungshilfe für behinderte Menschen	100	0	0	0	0
3114	Hilfen zur Gesundheit	0	100	0	3.999.390	3.999.390
3115	Hilfen zur Überwindung besonderer sozialer Schwierigkeiten und Hilfe in anderen Lebenslagen	20	80	487.482	1.949.929	2.437.412
3116	Grundsicherung im Alter und bei Erwerbsminderung	100	0	41.139.701	0	41.139.701
3117	Leistungen der Sozialhilfe	0	100	0	1.090.149	1.090.149
312	Grundsicherungsleistungen für Arbeitsuchende	0	100	0	180.733.818	180.733.818
313	Hilfen für Asylbewerber	100	0	23.914.848	0	23.914.848
314	Eingliederungshilfe nach SGB IX	100	0	5.575.252	0	5.575.252
315	Soziale Einrichtungen	80	20	11.449.450	2.862.363	14.311.813
321	Leistungen nach dem Bundesversorgungsgesetz	100	0	0	0	0
331	Förderung von Trägern der Wohlfahrtspflege	0	100	0	671.190	671.190
341	Unterhaltsvorschussleistungen	100	0	32.446.412	0	32.446.412
343	Betreuungsleistungen	0	100	0	1.169.461	1.169.461
344	Hilfen politische Häftlinge	100	0	139.616	0	139.616
345	Bundeskindergeld	100	0	2.055.622	0	2.055.622
346	Wohngeld	100	0	3.535.926	0	3.535.926
351	Sonstige soziale Hilfen und Leistungen	5	95	201.943	3.836.913	4.038.856
361	Förderung von Kindern in Tageseinrichtungen und in Tagespflege	0	100	0	16.559.755	16.559.755
362	Jugendarbeit	0	100	0	3.374.185	3.374.185
363	Sonstige Leistungen der Kinder-, Jugend- und Familienhilfe	2	98	3.001.360	147.066.642	150.068.003
365	Tageseinrichtungen für Kinder	0	100	0	280.165.271	280.165.271
366	Einrichtungen der Jugendarbeit	0	100	0	7.323.290	7.323.290
367	Sonstige Einrichtungen der Kinder-, Jugend- und Familienhilfe	0	100	0	8.311.122	8.311.122
411	Krankenhäuser	0	100	0	1.701.872	1.701.872
412	Gesundheitseinrichtungen	70	30	0	0	0
414	Maßnahmen der Gesundheitspflege	70	30	11.031.134	4.727.629	15.758.763
418	Kur- und Badeeinrichtungen	0	100	0	0	0
421	Förderung des Sports	0	100	0	9.083.915	9.083.915
424	Sportstätten und Bäder	0	100	0	23.242.003	23.242.003

PG	Bezeichnung	KS - Quoten		KS - Beträge		Durchschnitt 2020/2021 (JR) Aus ohne U
		ÜWK	eWK	ÜWK	eWK	
511	Räumliche Planungs- und Entwicklungsmaßnahmen	25	75	9.957.018	29.871.054	39.828.072
521	Bau- und Grundstücksordnung	80	20	10.042.752	2.510.688	12.553.440
522	Wohnbauförderung	100	0	578.449	0	578.449
523	Denkmalschutz und -pflege	100	0	1.839.755	0	1.839.755
531	Elektrizitätsversorgung	0	100	0	23.091	23.091
532	Gasversorgung	0	100	0	0	0
533	Wasserversorgung	0	100	0	0	0
534	Fernwärmeversorgung	0	100	0	33.943	33.943
535	Kombinierte Versorgungsunternehmen	0	100	0	1.917.012	1.917.012
536	Versorgung mit technischer Informations- und Telekommunikationsinfrastruktur	0	100	0	0	0
537	Abfallwirtschaft	0	100	0	22.177.475	22.177.475
538	Abwasserbeseitigung	0	100	0	0	0
541	Gemeindestraßen	0	100	0	56.100.643	56.100.643
542	Kreisstraßen	0	100	0	1.425.656	1.425.656
543	Landesstraßen	100	0	566.516	0	566.516
544	Bundesstraßen	100	0	2.682.612	0	2.682.612
545	Straßenreinigung, Winterdienst, Straßenbeleuchtung	0	100	0	18.799.897	18.799.897
546	Parkeinrichtungen	0	100	0	1.400.110	1.400.110
547	ÖPNV	0	100	0	78.326.206	78.326.206
548	Sonstiger Personen- und Güterverkehr	0	100	0	1.434.882	1.434.882
551	Öffentliches Grün/ Landschaftsbau	0	100	0	20.878.004	20.878.004
552	Öffentliche Gewässer/ Wasserbauliche Anlagen	100	0	1.629.758	0	1.629.758
553	Friedhofs- und Bestattungswesen	75	25	3.322.694	1.107.565	4.430.259
554	Naturschutz und Landschaftspflege	100	0	2.182.549	0	2.182.549
555	Land- und Forstwirtschaft	40	60	434.174	651.262	1.085.436
561	Umweltschutzmaßnahmen	100	0	9.097.179	0	9.097.179
571	Wirtschaftsförderung	0	100	0	11.639.279	11.639.279
573	Allgemeine Einrichtungen und wirtschaftliche Unternehmen	0	100	0	20.047.158	20.047.158
575	Tourismus	0	100	0	3.449.142	3.449.142
611	Steuern, allgemeine Zuweisungen, allgemeine Umlagen	0	100	0	1.095.588	1.095.588
612	Sonstige allgemeine Finanzwirtschaft	0	0	0	0	9.931.596
		17,34	82,66	263.746.568	1.257.720.246	1.670.825.090
				1.521.466.814		

PG	Bezeichnung	LK - Quoten		LK - Beträge		Durchschnitt 2020/2021 (JR) Aus ohne U
		ÜWK	eWK	ÜWK	eWK Pflicht	
111	Verwaltungssteuerung und Service	0	0	0	0	222.336.294
121	Statistik und Wahlen	90	10	2.392.479	265.831	2.658.311
122	Ordnungsangelegenheiten	100	0	76.351.629	0	76.351.629
126	Brandschutz	25	75	4.638.405	13.915.216	18.553.621
127	Rettungsdienst	25	75	4.846.635	14.539.904	19.386.539
128	Katastrophenschutz	100	0	4.625.566	0	4.625.566
211	Grundschulen	0	100	0	0	0
212	Hauptschulen	0	100	0	0	0
213	Kombinierte Grund- und Hauptschulen	0	100	0	0	0
214	Schulformunabhängige Orientierungsstufe	0	100	0	0	0
215	Realschulen	0	100	0	0	0
216	Sekundarschulen	0	100	0	25.302.262	25.302.262
217	Gymnasien	0	100	0	25.489.040	25.489.040
218	Gesamtschulen	0	100	0	5.861	5.861
219	Gemeinschaftsschulen	0	100	0	8.304.054	8.304.054
221	Förderschulen	0	100	0	15.568.293	15.568.293
231	Berufsbildende Schulen	0	100	0	18.157.113	18.157.113
241	Schülerbeförderung	0	100	0	74.356.997	74.356.997
242	Fördermaßnahmen für Schüler	100	0	1.977.517	0	1.977.517
243	Sonstige schulische Aufgaben	0	100	0	13.469.631	13.469.631
251	Wissenschaft und Forschung	0	100	0	755.888	755.888
252	Nichtwissenschaftliche Museen, Sammlungen	0	100	0	6.702.400	6.702.400
253	Zoologische und Botanische Gärten	0	100	0	0	0
261	Theater	0	100	0	4.372.994	4.372.994
262	Musikpflege	0	100	0	656.872	656.872
263	Musikschulen	0	100	0	16.688.429	16.688.429
271	Volkshochschulen	0	100	0	9.609.876	9.609.876
272	Bibliotheken, Büchereien	0	100	0	1.526.581	1.526.581
273	Sonstige Volksbildung	0	100	0	210.852	210.852
281	Heimat- und sonstige Kulturpflege	0	100	0	6.171.645	6.171.645
291	Förderung von Kirchengemeinden und sonstigen Religionsgemeinschaften	0	100	0	0	0
311	Grundversorgung und Hilfen	60	40	0	0	0
3111	Hilfen zum Lebensunterhalt	0	100	0	16.142.487	16.142.487
3112	Hilfe zur Pflege	100	0	4.658.604	0	4.658.604
3113	Eingliederungshilfe für behinderte Menschen	100	0	0	0	0
3114	Hilfen zur Gesundheit	0	100	0	2.946.063	2.946.063
3115	Hilfen zur Überwindung besonderer sozialer Schwierigkeiten und Hilfe in anderen Lebenslagen	20	88	578.404	2.544.977	2.892.020
3116	Grundsicherung im Alter und bei Erwerbsminderung	100	0	79.076.634	0	79.076.634
3117	Leistungen der Sozialhilfe	0	100	0	31.319	31.319
312	Grundsicherungsleistungen für Arbeitsuchende	0	100	0	580.094.744	580.094.744
313	Hilfen für Asylbewerber	100	0	54.878.786	0	54.878.786
314	Eingliederungshilfe nach SGB IX	100	0	15.872.687	0	15.872.687
315	Soziale Einrichtungen	80	0	12.978.017	0	16.222.522
321	Leistungen nach dem Bundesversorgungsgesetz	100	0	0	0	0
331	Förderung von Trägern der Wohlfahrtspflege	0	100	0	1.087.113	1.087.113
341	Unterhaltungsvorschussleistungen	100	0	79.241.695	0	79.241.695
343	Betreuungsleistungen	0	100	0	4.102.115	4.102.115
344	Hilfen politische Häftlinge	100	0	257.234	0	257.234
345	Bundeskindergeld	100	0	3.929.904	0	3.929.904
346	Wohngeld	100	0	3.572.795	0	3.572.795
351	Sonstige soziale Hilfen und Leistungen	0	100	0	8.785.742	8.785.742
361	Förderung von Kindern in Tageseinrichtungen und in Tagespflege	0	100	0	477.102.408	477.102.408
362	Jugendarbeit	0	100	0	9.136.538	9.136.538
363	Sonstige Leistungen der Kinder-, Jugend- und Familienhilfe	2	97	5.893.570	285.838.121	294.678.476
365	Tageseinrichtungen für Kinder	0	100	0	482.467	482.467
366	Einrichtungen der Jugendarbeit	0	100	0	1.553.781	1.553.781
367	Sonstige Einrichtungen der Kinder-, Jugend- und Familienhilfe	0	100	0	6.472.645	6.472.645
411	Krankenhäuser	0	100	0	127.890	127.890
412	Gesundheitseinrichtungen	70	30	589.292	252.554	841.846
414	Maßnahmen der Gesundheitspflege	70	30	29.266.465	12.542.771	41.809.236
418	Kur- und Badeeinrichtungen	0	100	0	0	0
421	Förderung des Sports	0	100	0	2.216.380	2.216.380
424	Sportstätten und Bäder	0	100	0	2.202.153	2.202.153
511	Räumliche Planungs- und Entwicklungsmaßnahmen	25	0	2.117.921	0	8.471.683

PG	Bezeichnung	LK - Quoten		LK - Beträge		Durchschnitt 2020/2021 (JR) Aus ohne U
		ÜWK	eWK	ÜWK	eWK Pflicht	
521	Bau- und Grundstücksordnung	80	0	20.710.066	0	25.887.582
522	Wohnbauförderung	100	0	233.822	0	233.822
523	Denkmalschutz und -pflege	100	0	3.275.820	0	3.275.820
531	Elektrizitätsversorgung	0	100	0	0	0
532	Gasversorgung	0	100	0	0	0
533	Wasserversorgung	0	100	0	0	0
534	Fernwärmeversorgung	0	100	0	0	0
535	Kombinierte Versorgungsunternehmen	0	100	0	0	0
536	Versorgung mit technischer Informations- und Telekommunikationsinfrastruktur	0	100	0	6.361.741	6.361.741
537	Abfallwirtschaft	0	100	0	49.117.095	49.117.095
538	Abwasserbeseitigung	0	100	0	1.277.899	1.277.899
541	Gemeindestraßen	0	100	0	332.463	332.463
542	Kreisstraßen	0	100	0	37.416.930	37.416.930
543	Landesstraßen	0	100	0	0	0
544	Bundesstraßen	0	100	0	0	0
545	Straßenreinigung, Winterdienst, Straßenbeleuchtung	0	100	0	283.941	283.941
546	Parkeinrichtungen	0	100	0	0	0
547	ÖPNV	0	100	0	105.632.348	105.632.348
548	Sonstiger Personen- und Güterverkehr	0	100	0	0	0
551	Öffentliches Grün/ Landschaftsbau	0	100	0	193.994	193.994
552	Öffentliche Gewässer/ Wasserbauliche Anlagen	100	0	6.975.707	0	6.975.707
553	Friedhofs- und Bestattungswesen	0	100	0	114.919	114.919
554	Naturschutz und Landschaftspflege	100	0	8.444.872	0	8.444.872
555	Land- und Forstwirtschaft	40	0	1.049.856	0	2.624.641
561	Umweltschutzmaßnahmen	100	0	15.364.855	0	15.364.855
571	Wirtschaftsförderung	0	100	0	12.622.977	12.622.977
573	Allgemeine Einrichtungen und wirtschaftliche Unternehmen	0	100	0	1.645.822	1.645.822
575	Tourismus	0	100	0	1.675.593	1.675.593
611	Steuern, allgemeine Zuweisungen, allgemeine Umlagen	0	100	0	1.105.204	1.105.204
612	Sonstige allgemeine Finanzwirtschaft	0	0	0	0	5.007.914

19,04	80,96	443.799.233	1.887.512.921	2.577.722.352
-------	-------	-------------	---------------	---------------

2.331.312.154

PG	Bezeichnung	GV - Quoten		GV - Beträge		Durchschnitt 2018 / 2019 (JR) KFB ohne U-NT
		ÜWK	eWK	ÜWK	eWK	
111	Verwaltungssteuerung und Service	0	0	0	0	535.491.711
121	Statistik und Wahlen	80	20	3.387.911	846.978	4.234.889
122	Ordnungsangelegenheiten	100	0	84.047.141	0	84.047.141
126	Brandschutz	0	100	0	60.674.821	60.674.821
127	Rettungsdienst	0	100	0	1.258	1.258
128	Katastrophenschutz	0	100	0	12.588.367	12.588.367
211	Grundschulen	0	100	0	61.338.237	61.338.237
212	Hauptschulen	0	100	0	0	0
213	Kombinierte Grund- und Hauptschulen	0	100	0	0	0
214	Schulformunabhängige Orientierungsstufe	0	100	0	0	0
215	Realschulen	0	100	0	0	0
216	Sekundarschulen	0	100	0	2.497.948	2.497.948
217	Gymnasien	0	100	0	509.963	509.963
218	Gesamtschulen	0	100	0	490.854	490.854
219	Gemeinschaftsschulen	0	100	0	363.810	363.810
221	Förderschulen	0	100	0	0	0
231	Berufsbildende Schulen	0	100	0	0	0
241	Schülerbeförderung	0	100	0	133.947	133.947
242	Fördermaßnahmen für Schüler	0	100	0	5.000	5.000
243	Sonstige schulische Aufgaben	0	100	0	1.599.598	1.599.598
251	Wissenschaft und Forschung	0	100	0	1.890.031	1.890.031
252	Nichtwissenschaftliche Museen, Sammlungen	0	100	0	8.443.905	8.443.905
253	Zoologische und Botanische Gärten	0	100	0	5.190.829	5.190.829
261	Theater	0	100	0	6.326.629	6.326.629
262	Musikpflege	0	100	0	936.112	936.112
263	Musikschulen	0	100	0	1.394.524	1.394.524
271	Volkshochschulen	0	100	0	441.117	441.117
272	Bibliotheken, Büchereien	0	100	0	12.584.389	12.584.389
273	Sonstige Volksbildung	0	100	0	0	0
281	Heimat- und sonstige Kulturpflege	0	100	0	15.449.545	15.449.545
291	Förderung von Kirchengemeinden und sonstigen Religionsgemeinschaften	0	100	0	32.270	32.270
311	Grundversorgung und Hilfen	0	100	0	0	0
3111	Hilfen zum Lebensunterhalt	0	100	0	0	0
3112	Hilfe zur Pflege	0	100	0	0	0
3113	Eingliederungshilfe für behinderte Menschen	0	100	0	0	0
3114	Hilfen zur Gesundheit	0	100	0	0	0
3115	Hilfen zur Überwindung besonderer sozialer Schwierigkeiten und Hilfe in anderen Lebenslagen	0	100	0	0	0
3116	Grundsicherung im Alter und bei Erwerbsminderung	0	100	0	0	0
3117	Leistungen der Sozialhilfe	0	100	0	0	0
312	Grundsicherungsleistungen für Arbeitsuchende	0	100	0	403.262	403.262
313	Hilfen für Asylbewerber	0	100	0	0	0
314	Eingliederungshilfe nach SGB IX	0	100	0	0	0
315	Soziale Einrichtungen	40	60	1.407.808	2.111.713	3.519.521
321	Leistungen nach dem Bundesversorgungsgesetz	100	0	0	0	0
331	Förderung von Trägern der Wohlfahrtspflege	0	100	0	551.272	551.272
341	Unterhaltungsvorschussleistungen	0	100	0	0	0
343	Betreuungsleistungen	0	100	0	32.787	32.787
344	Hilfen politische Häftlinge	0	100	0	0	0
345	Bundeskindergeld	100	0	0	0	0
346	Wohngeld	100	0	4.305.768	0	4.305.768
351	Sonstige soziale Hilfen und Leistungen	0	100	0	667.004	667.004
361	Förderung von Kindern in Tageseinrichtungen und in Tagespflege	0	100	0	564.012	564.012
362	Jugendarbeit	0	100	0	2.402.096	2.402.096
363	Sonstige Leistungen der Kinder-, Jugend- und Familienhilfe	0	100	0	1.023.210	1.023.210
365	Tageseinrichtungen für Kinder	0	100	0	646.078.483	646.078.483
366	Einrichtungen der Jugendarbeit	0	100	0	12.075.399	12.075.399
367	Sonstige Einrichtungen der Kinder-, Jugend- und Familienhilfe	0	100	0	163.641	163.641
411	Krankenhäuser	0	100	0	0	0
412	Gesundheitseinrichtungen	0	100	0	7.282	7.282
414	Maßnahmen der Gesundheitspflege	0	100	0	432.919	432.919
418	Kur- und Badeeinrichtungen	0	100	0	1.462.756	1.462.756
421	Förderung des Sports	0	100	0	4.281.949	4.281.949
424	Sportstätten und Bäder	0	100	0	42.621.781	42.621.781
511	Räumliche Planungs- und Entwicklungsmaßnahmen	15	85	7.543.231	42.744.977	50.288.208

PG	Bezeichnung	GV - Quoten		GV - Beträge		Durchschnitt 2018 / 2019 (JR) KFB ohne U-NT
		ÜWK	eWK	ÜWK	eWK	
521	Bau- und Grundstücksordnung	15	85	1.535.960	8.703.775	10.239.735
522	Wohnbauförderung	0	100	0	3.945.570	3.945.570
523	Denkmalschutz und -pflege	50	50	2.231.475	2.231.475	4.462.949
531	Elektrizitätsversorgung	0	100	0	1.410.890	1.410.890
532	Gasversorgung	0	100	0	76.235	76.235
533	Wasserversorgung	0	100	0	384.787	384.787
534	Fernwärmeversorgung	0	100	0	97.182	97.182
535	Kombinierte Versorgungsunternehmen	0	100	0	414.690	414.690
536	Versorgung mit technischer Informations- und Telekommunikationsinfrastruktur	0	100	0	665.483	665.483
537	Abfallwirtschaft	0	100	0	236.944	236.944
538	Abwasserbeseitigung	0	100	0	20.420.913	20.420.913
541	Gemeindestraßen	0	100	0	61.935.225	61.935.225
542	Kreisstraßen	0	100	0	52.833	52.833
543	Landesstraßen	0	100	0	8.234	8.234
544	Bundesstraßen	0	100	0	7.910	7.910
545	Straßenreinigung, Winterdienst, Straßenbeleuchtung	0	100	0	54.363.610	54.363.610
546	Parkeinrichtungen	0	100	0	1.328.157	1.328.157
547	ÖPNV	0	100	0	1.403.592	1.403.592
548	Sonstiger Personen- und Güterverkehr	0	100	0	1.804.477	1.804.477
551	Öffentliches Grün/ Landschaftsbau	0	100	0	37.306.653	37.306.653
552	Öffentliche Gewässer/ Wasserbauliche Anlagen	23	77	6.282.142	21.031.518	27.313.660
553	Friedhofs- und Bestattungswesen	100	0	18.518.909	0	18.518.909
554	Naturschutz und Landschaftspflege	100	0	3.542.332	0	3.542.332
555	Land- und Forstwirtschaft	0	100	0	5.055.870	5.055.870
561	Umweltschutzmaßnahmen	100	0	1.366.242	0	1.366.242
571	Wirtschaftsförderung	0	100	0	6.417.794	6.417.794
573	Allgemeine Einrichtungen und wirtschaftliche Unternehmen	0	100	0	26.731.729	26.731.729
575	Tourismus	0	100	0	14.914.956	14.914.956
611	Steuern, allgemeine Zuweisungen, allgemeine Umlagen	0	100	0	10.463.036	10.463.036
612	Sonstige allgemeine Finanzwirtschaft	0	0	0	0	12.333.780

9,82	90,18	134.168.918	1.232.778.196
-------------	--------------	--------------------	----------------------

1.914.772.605

1.366.947.114

FAG 2024 bis 2026
Grunddaten 2020 für Berechnung Auftragskostenpauschale
 kreisfreie Städte

AGS8	Name	Pr	Aus- zahlungen AUS	Ein- zahlungen Ein	Netto- transfer- zahlungen Land NT	KFB	Umlagen EIN K 6182	Umlagen AUS K 7372+ K 7374	KFB ohne Umlage- zahlungen minus NT	Auszahlungen ohne Umlagen 7372+7374
00200000	Halle (Saale), Stadt	111	69.048.018	20.097.484	1.291.050	48.950.534	0	0	47.659.484	69.048.018
00200000	Halle (Saale), Stadt	121	604.119	2.103	81.946	602.016	0	0	520.070	604.119
00200000	Halle (Saale), Stadt	122	21.857.066	9.791.442	78.532	12.065.624	0	0	11.987.092	21.857.066
00200000	Halle (Saale), Stadt	126	19.904.740	515.737	77.110	19.389.003	0	0	19.311.893	19.904.740
00200000	Halle (Saale), Stadt	127	22.475.074	31.484.922	16	-9.009.848	0	0	-9.009.864	22.475.074
00200000	Halle (Saale), Stadt	128	1.484.367	93.899	151.104	1.390.468	0	0	1.239.364	1.484.367
00200000	Halle (Saale), Stadt	211	8.515.936	474.879	3.697	8.041.057	0	0	8.037.360	8.515.936
00200000	Halle (Saale), Stadt	216	1.279.222	57.753	6.047	1.221.469	0	0	1.215.422	1.279.222
00200000	Halle (Saale), Stadt	217	3.976.834	276.922	1.577	3.699.912	0	0	3.698.335	3.976.834
00200000	Halle (Saale), Stadt	218	2.635.716	60.323	485	2.575.393	0	0	2.574.908	2.635.716
00200000	Halle (Saale), Stadt	219	1.226.814	6.379	185	1.220.435	0	0	1.220.250	1.226.814
00200000	Halle (Saale), Stadt	221	3.273.505	106.391	660	3.167.114	0	0	3.166.454	3.273.505
00200000	Halle (Saale), Stadt	231	3.384.521	2.196.618	108.736	1.187.903	0	0	1.079.167	3.384.521
00200000	Halle (Saale), Stadt	241	4.854.224	228	51.813	4.853.996	0	0	4.802.183	4.854.224
00200000	Halle (Saale), Stadt	242	2.473.354	16.988	2.709	2.456.366	0	0	2.453.657	2.473.354
00200000	Halle (Saale), Stadt	243	966.254	122.574	20.390	843.680	0	0	823.290	966.254
00200000	Halle (Saale), Stadt	251	3.625.145	230.754	120.455	3.394.391	0	0	3.273.936	3.625.145
00200000	Halle (Saale), Stadt	253	3.310.100	0	0	3.310.100	0	0	3.310.100	3.310.100
00200000	Halle (Saale), Stadt	261	38.950.012	0	11.500.300	38.950.012	0	0	27.449.712	38.950.012
00200000	Halle (Saale), Stadt	262	560.185	37.260	0	522.925	0	0	522.925	560.185
00200000	Halle (Saale), Stadt	263	2.845.768	720.599	367.263	2.125.169	0	0	1.757.906	2.845.768
00200000	Halle (Saale), Stadt	271	646.712	285.194	161.204	361.518	0	0	200.314	646.712
00200000	Halle (Saale), Stadt	272	2.638.058	186.024	50.631	2.452.034	0	0	2.401.403	2.638.058
00200000	Halle (Saale), Stadt	281	4.315.951	39.039	368	4.276.912	0	0	4.276.544	4.315.951
00200000	Halle (Saale), Stadt	3111	2.984.425	306.331	23.534	2.678.094	0	0	2.654.560	2.984.425
00200000	Halle (Saale), Stadt	3112	1.016.237	528	1.488	1.015.709	0	0	1.014.221	1.016.237
00200000	Halle (Saale), Stadt	3114	1.772.418	70.660	0	1.701.758	0	0	1.701.758	1.772.418
00200000	Halle (Saale), Stadt	3115	1.676.437	46.225	12	1.630.212	0	0	1.630.200	1.676.437
00200000	Halle (Saale), Stadt	3116	18.426.032	542.286	15.959.437	17.883.746	0	0	1.924.309	18.426.032
00200000	Halle (Saale), Stadt	3121	79.804.192	54.436.222	4.198	25.367.970	0	0	25.363.772	79.804.192
00200000	Halle (Saale), Stadt	3122	866.450	3.397	0	863.053	0	0	863.053	866.450
00200000	Halle (Saale), Stadt	3123	1.508.230	0	0	1.508.230	0	0	1.508.230	1.508.230
00200000	Halle (Saale), Stadt	3126	3.516.374	3.889.514	4	-373.140	0	0	-373.144	3.516.374
00200000	Halle (Saale), Stadt	313	14.227.896	1.056.746	8.919.888	13.171.150	0	0	4.251.262	14.227.896
00200000	Halle (Saale), Stadt	314	2.568.160	6.204	294.265	2.561.956	0	0	2.267.691	2.568.160
00200000	Halle (Saale), Stadt	3151	0	0	0	0	0	0	0	0
00200000	Halle (Saale), Stadt	3154	2.472.334	206.211	272	2.266.123	0	0	2.265.851	2.472.334
00200000	Halle (Saale), Stadt	3156	433.988	53.888	74.859	380.100	0	0	305.241	433.988
00200000	Halle (Saale), Stadt	331	564.480	5.135	4	559.345	0	0	559.341	564.480
00200000	Halle (Saale), Stadt	341	14.063.041	1.341.439	8.754.884	12.721.602	0	0	3.966.718	14.063.041
00200000	Halle (Saale), Stadt	345	774.826	872.303	16	-97.477	0	0	-97.493	774.826
00200000	Halle (Saale), Stadt	346	1.587.108	144	97	1.586.964	0	0	1.586.867	1.587.108
00200000	Halle (Saale), Stadt	351	449.007	0	20	449.007	0	0	448.987	449.007
00200000	Halle (Saale), Stadt	361	11.862.887	941.907	6.016.484	10.920.980	0	0	4.904.496	11.862.887
00200000	Halle (Saale), Stadt	362	2.766.550	52.326	3.667.901	2.714.224	0	0	-953.677	2.766.550
00200000	Halle (Saale), Stadt	363	78.387.901	4.259.823	2.793.710	74.128.078	0	0	71.334.368	78.387.901
00200000	Halle (Saale), Stadt	365	113.463.544	881.912	47.807.138	112.581.632	0	0	64.774.494	113.463.544
00200000	Halle (Saale), Stadt	367	1.643.279	120.699	415	1.522.580	0	0	1.522.165	1.643.279
00200000	Halle (Saale), Stadt	414	5.663.318	181.768	522.147	5.481.550	0	0	4.959.403	5.663.318
00200000	Halle (Saale), Stadt	421	7.371.254	581.027	0	6.790.227	0	0	6.790.227	7.371.254
00200000	Halle (Saale), Stadt	424	5.334.474	382.530	0	4.951.944	0	0	4.951.944	5.334.474
00200000	Halle (Saale), Stadt	511	12.406.203	1.208.511	4.222.474	11.197.692	0	0	6.975.218	12.406.203
00200000	Halle (Saale), Stadt	521	4.788.305	4.410.731	8.881	377.574	0	0	368.693	4.788.305
00200000	Halle (Saale), Stadt	522	522.330	769	0	521.561	0	0	521.561	522.330
00200000	Halle (Saale), Stadt	523	757.550	18.238	0	739.312	0	0	739.312	757.550
00200000	Halle (Saale), Stadt	535	0	8.225.581	0	-8.225.581	0	0	-8.225.581	0
00200000	Halle (Saale), Stadt	537	20.172.371	20.130.814	0	41.557	0	0	41.557	20.172.371
00200000	Halle (Saale), Stadt	541	18.177.915	612.036	878	17.565.879	0	0	17.565.001	18.177.915
00200000	Halle (Saale), Stadt	542	232.731	459	16	232.272	0	0	232.256	232.731
00200000	Halle (Saale), Stadt	543	0	0	0	0	0	0	0	0
00200000	Halle (Saale), Stadt	544	0	0	862.519	0	0	0	-862.519	0
00200000	Halle (Saale), Stadt	545	10.894.437	2.418.194	23	8.476.243	0	0	8.476.220	10.894.437
00200000	Halle (Saale), Stadt	546	522.830	2.297.175	43	-1.774.345	0	0	-1.774.388	522.830
00200000	Halle (Saale), Stadt	547	25.150.352	1.730.000	21.995.378	23.420.352	0	0	1.424.974	25.150.352
00200000	Halle (Saale), Stadt	551	7.778.265	335.785	3.285	7.442.480	0	0	7.439.195	7.778.265
00200000	Halle (Saale), Stadt	552	778.125	1.662	59	776.463	0	0	776.404	778.125

FAG 2024 bis 2026
Grunddaten 2020 für Berechnung Auftragskostenpauschale
 kreisfreie Städte

AGS8	Name	Pr	Aus- zahlungen AUS	Ein- zahlungen Ein	Netto- transfer- zahlungen Land NT	KFB	Umlagen EIN K 6182	Umlagen AUS K 7372+ K 7374	KFB ohne Umlage- zahlungen minus NT	Auszahlungen ohne Umlagen 7372+7374
00200000	Halle (Saale), Stadt	553	3.665.851	2.893.926	755.016	771.925	0	0	16.909	3.665.851
00200000	Halle (Saale), Stadt	554	1.724.172	51.702	489.631	1.672.470	0	0	1.182.839	1.724.172
00200000	Halle (Saale), Stadt	555	563.407	28.508	34.599	534.899	0	0	500.300	563.407
00200000	Halle (Saale), Stadt	561	2.484.519	331.007	502.481	2.153.512	0	0	1.651.031	2.484.519
00200000	Halle (Saale), Stadt	571	6.638.245	88.077	260.092	6.550.168	0	0	6.290.076	6.638.245
00200000	Halle (Saale), Stadt	573	1.259.046	5.562.255	-5.922.051	-4.303.209	0	0	1.618.842	1.259.046
00200000	Halle (Saale), Stadt	575	1.161.300	0	0	1.161.300	0	0	1.161.300	1.161.300
00200000	Halle (Saale), Stadt	611	651.124	1.957.644	27.834.954	-1.306.520	0	0	-29.141.474	651.124
00200000	Halle (Saale), Stadt	612	4.341.361	1.411.987	0	2.929.374	0	0	2.929.374	4.341.361
00300000	Magdeburg, Landeshauptstadt	111	44.449.870	7.339.642	232.735	37.110.228	0	0	36.877.493	44.449.870
00300000	Magdeburg, Landeshauptstadt	121	1.253.249	9.318	82.720	1.243.931	0	0	1.161.211	1.253.249
00300000	Magdeburg, Landeshauptstadt	122	31.135.296	7.581.477	46.025	23.553.819	0	0	23.507.794	31.135.296
00300000	Magdeburg, Landeshauptstadt	126	21.556.982	356.803	109.896	21.200.179	0	0	21.090.283	21.556.982
00300000	Magdeburg, Landeshauptstadt	127	4.427.465	3.266.298	0	1.161.167	0	0	1.161.167	4.427.465
00300000	Magdeburg, Landeshauptstadt	128	5.122.303	9.206	3.708.305	5.113.097	0	0	1.404.792	5.122.303
00300000	Magdeburg, Landeshauptstadt	211	11.759.899	554.295	0	11.205.604	0	0	11.205.604	11.759.899
00300000	Magdeburg, Landeshauptstadt	216	2.915.109	47.488	0	2.867.621	0	0	2.867.621	2.915.109
00300000	Magdeburg, Landeshauptstadt	217	5.499.971	217.631	0	5.282.340	0	0	5.282.340	5.499.971
00300000	Magdeburg, Landeshauptstadt	218	1.935.059	45.801	0	1.889.258	0	0	1.889.258	1.935.059
00300000	Magdeburg, Landeshauptstadt	219	1.782.771	194.756	1.170	1.588.015	0	0	1.586.845	1.782.771
00300000	Magdeburg, Landeshauptstadt	221	3.807.078	157.654	0	3.649.424	0	0	3.649.424	3.807.078
00300000	Magdeburg, Landeshauptstadt	231	5.809.065	1.169.018	49.089	4.640.047	0	0	4.590.958	5.809.065
00300000	Magdeburg, Landeshauptstadt	241	5.108.948	169	0	5.108.779	0	0	5.108.779	5.108.948
00300000	Magdeburg, Landeshauptstadt	242	413.812	1.390	0	412.422	0	0	412.422	413.812
00300000	Magdeburg, Landeshauptstadt	243	979.343	3.732	0	975.611	0	0	975.611	979.343
00300000	Magdeburg, Landeshauptstadt	251	9.495.223	1.090.821	499.565	8.404.402	0	0	7.904.837	9.495.223
00300000	Magdeburg, Landeshauptstadt	252	249.750	5.910	0	243.840	0	0	243.840	249.750
00300000	Magdeburg, Landeshauptstadt	253	4.331.496	38.595	0	4.292.901	0	0	4.292.901	4.331.496
00300000	Magdeburg, Landeshauptstadt	261	20.930.334	40.949	0	20.889.385	0	0	20.889.385	20.930.334
00300000	Magdeburg, Landeshauptstadt	262	3.763.597	69.289	0	3.694.308	0	0	3.694.308	3.763.597
00300000	Magdeburg, Landeshauptstadt	271	1.452.403	796.193	289.725	656.210	0	0	366.485	1.452.403
00300000	Magdeburg, Landeshauptstadt	272	4.410.101	191.886	77.540	4.218.215	0	0	4.140.675	4.410.101
00300000	Magdeburg, Landeshauptstadt	273	160.300	0	0	160.300	0	0	160.300	160.300
00300000	Magdeburg, Landeshauptstadt	281	4.427.586	71.198	393.785	4.356.388	0	0	3.962.603	4.427.586
00300000	Magdeburg, Landeshauptstadt	3111	3.053.269	120.319	4.780	2.932.950	0	0	2.928.170	3.053.269
00300000	Magdeburg, Landeshauptstadt	3112	947.250	0	5.586	947.250	0	0	941.664	947.250
00300000	Magdeburg, Landeshauptstadt	3114	1.366.069	290	400	1.365.779	0	0	1.365.379	1.366.069
00300000	Magdeburg, Landeshauptstadt	3115	451.605	7.240	1.333	444.365	0	0	443.032	451.605
00300000	Magdeburg, Landeshauptstadt	3116	15.555.082	352.274	13.295.866	15.202.808	0	0	1.906.942	15.555.082
00300000	Magdeburg, Landeshauptstadt	3117	1.072.590	52.252	6.415	1.020.338	0	0	1.013.923	1.072.590
00300000	Magdeburg, Landeshauptstadt	3121	67.173.393	41.873.798	17.680	25.299.595	0	0	25.281.915	67.173.393
00300000	Magdeburg, Landeshauptstadt	3122	7.468.365	1.390.720	1.678.135	6.077.645	0	0	4.399.510	7.468.365
00300000	Magdeburg, Landeshauptstadt	3123	1.771.930	401.809	1.497	1.370.121	0	0	1.368.624	1.771.930
00300000	Magdeburg, Landeshauptstadt	3126	2.279.439	702.801	2.955	1.576.638	0	0	1.573.683	2.279.439
00300000	Magdeburg, Landeshauptstadt	313	7.066.007	257.062	4.589.399	6.808.945	0	0	2.219.546	7.066.007
00300000	Magdeburg, Landeshauptstadt	314	2.077.587	163.222	114.047	1.914.365	0	0	1.800.318	2.077.587
00300000	Magdeburg, Landeshauptstadt	3151	0	0	0	0	0	0	0	0
00300000	Magdeburg, Landeshauptstadt	3153	0	0	0	0	0	0	0	0
00300000	Magdeburg, Landeshauptstadt	3154	2.403.011	521.033	2.185	1.881.978	0	0	1.879.793	2.403.011
00300000	Magdeburg, Landeshauptstadt	3155	6.302.016	613.039	1.902.472	5.688.977	0	0	3.786.505	6.302.016
00300000	Magdeburg, Landeshauptstadt	3156	0	0	0	0	0	0	0	0
00300000	Magdeburg, Landeshauptstadt	341	13.209.759	1.523.363	7.029.468	11.686.396	0	0	4.656.928	13.209.759
00300000	Magdeburg, Landeshauptstadt	343	863.056	1.470	4.894	861.586	0	0	856.692	863.056
00300000	Magdeburg, Landeshauptstadt	345	752.619	2.199.719	2.725	-1.447.100	0	0	-1.449.825	752.619
00300000	Magdeburg, Landeshauptstadt	346	1.345.863	464	9.394	1.345.399	0	0	1.336.005	1.345.863
00300000	Magdeburg, Landeshauptstadt	351	3.298.982	209.405	192.879	3.089.577	0	0	2.896.698	3.298.982
00300000	Magdeburg, Landeshauptstadt	361	4.107.060	481.749	983.768	3.625.311	0	0	2.641.543	4.107.060
00300000	Magdeburg, Landeshauptstadt	362	255.592	2.929	0	252.663	0	0	252.663	255.592
00300000	Magdeburg, Landeshauptstadt	363	48.675.371	3.320.523	4.125.421	45.354.848	0	0	41.229.427	48.675.371
00300000	Magdeburg, Landeshauptstadt	365	131.323.918	11.445.045	56.951.492	119.878.873	0	0	62.927.381	131.323.918
00300000	Magdeburg, Landeshauptstadt	366	5.884.522	63.158	1.056.645	5.821.364	0	0	4.764.719	5.884.522
00300000	Magdeburg, Landeshauptstadt	367	5.326.488	239.131	509.448	5.087.357	0	0	4.577.909	5.326.488
00300000	Magdeburg, Landeshauptstadt	414	5.394.862	321.016	494.681	5.073.846	0	0	4.579.165	5.394.862
00300000	Magdeburg, Landeshauptstadt	421	1.377.829	16.167	0	1.361.662	0	0	1.361.662	1.377.829
00300000	Magdeburg, Landeshauptstadt	424	15.244.359	2.946.862	37.935	12.297.497	0	0	12.259.562	15.244.359
00300000	Magdeburg, Landeshauptstadt	511	27.159.724	1.136.025	12.719.429	26.023.699	0	0	13.304.270	27.159.724

FAG 2024 bis 2026
Grunddaten 2020 für Berechnung Auftragskostenpauschale
 kreisfreie Städte

AGS8	Name	Pr	Aus- zahlungen AUS	Ein- zahlungen Ein	Netto- transfer- zahlungen Land NT	KFB	Umlagen EIN K 6182	Umlagen AUS K 7372+ K 7374	KFB ohne Umlage- zahlungen minus NT	Auszahlungen ohne Umlagen 7372+7374
00300000	Magdeburg, Landeshauptstadt	521	6.059.795	5.090.796	0	968.999	0	0	968.999	6.059.795
00300000	Magdeburg, Landeshauptstadt	522	74.073	4.000.374	321	-3.926.301	0	0	-3.926.622	74.073
00300000	Magdeburg, Landeshauptstadt	523	721.482	3.613	0	717.869	0	0	717.869	721.482
00300000	Magdeburg, Landeshauptstadt	535	928.883	38.262.688	0	-37.333.805	0	0	-37.333.805	928.883
00300000	Magdeburg, Landeshauptstadt	541	30.695.470	2.862.197	0	27.833.273	0	0	27.833.273	30.695.470
00300000	Magdeburg, Landeshauptstadt	542	513.552	6.774	0	506.778	0	0	506.778	513.552
00300000	Magdeburg, Landeshauptstadt	543	216.093	7.345	0	208.748	0	0	208.748	216.093
00300000	Magdeburg, Landeshauptstadt	544	1.594.190	5.740	0	1.588.450	0	0	1.588.450	1.594.190
00300000	Magdeburg, Landeshauptstadt	545	7.040.852	153.407	0	6.887.445	0	0	6.887.445	7.040.852
00300000	Magdeburg, Landeshauptstadt	546	609.310	3.562.005	0	-2.952.695	0	0	-2.952.695	609.310
00300000	Magdeburg, Landeshauptstadt	547	49.179.271	5.602.936	16.530.983	43.576.335	0	0	27.045.352	49.179.271
00300000	Magdeburg, Landeshauptstadt	548	941.770	32.058	252.101	909.712	0	0	657.611	941.770
00300000	Magdeburg, Landeshauptstadt	551	9.558.160	84.789	0	9.473.371	0	0	9.473.371	9.558.160
00300000	Magdeburg, Landeshauptstadt	552	0	0	0	0	0	0	0	0
00300000	Magdeburg, Landeshauptstadt	553	925.396	0	0	925.396	0	0	925.396	925.396
00300000	Magdeburg, Landeshauptstadt	554	485.821	18.887	0	466.934	0	0	466.934	485.821
00300000	Magdeburg, Landeshauptstadt	561	4.083.373	161.255	3.015.496	3.922.118	0	0	906.622	4.083.373
00300000	Magdeburg, Landeshauptstadt	571	4.153.767	132.489	94.173	4.021.278	0	0	3.927.105	4.153.767
00300000	Magdeburg, Landeshauptstadt	573	7.027.930	202.676	0	6.825.254	0	0	6.825.254	7.027.930
00300000	Magdeburg, Landeshauptstadt	575	1.706.573	50.067	0	1.656.506	0	0	1.656.506	1.706.573
00300000	Magdeburg, Landeshauptstadt	611	659.254	1.397.564	25.049.614	-738.310	0	0	-25.787.924	659.254
00300000	Magdeburg, Landeshauptstadt	612	5.150.228	601.730	0	4.548.498	0	0	4.548.498	5.150.228
00100000	Dessau-Roßlau, Stadt	111	22.420.913	2.258.113	165.895	20.162.800	0	0	19.996.905	22.420.913
00100000	Dessau-Roßlau, Stadt	121	342.126	737	6.408	341.389	0	0	334.981	342.126
00100000	Dessau-Roßlau, Stadt	122	7.488.036	2.465.242	10.319	5.022.794	0	0	5.012.475	7.488.036
00100000	Dessau-Roßlau, Stadt	126	6.281.293	233.466	77.324	6.047.827	0	0	5.970.503	6.281.293
00100000	Dessau-Roßlau, Stadt	127	1.821.942	1.967.269	0	-145.327	0	0	-145.327	1.821.942
00100000	Dessau-Roßlau, Stadt	128	272.038	25.442	31.283	246.596	0	0	215.313	272.038
00100000	Dessau-Roßlau, Stadt	211	2.715.395	370.752	0	2.344.643	0	0	2.344.643	2.715.395
00100000	Dessau-Roßlau, Stadt	216	1.245.085	13.274	1.157	1.231.811	0	0	1.230.654	1.245.085
00100000	Dessau-Roßlau, Stadt	217	935.378	6.130	0	929.248	0	0	929.248	935.378
00100000	Dessau-Roßlau, Stadt	219	328.145	16.055	0	312.090	0	0	312.090	328.145
00100000	Dessau-Roßlau, Stadt	221	870.597	54.434	0	816.163	0	0	816.163	870.597
00100000	Dessau-Roßlau, Stadt	231	1.711.810	563.648	0	1.148.162	0	0	1.148.162	1.711.810
00100000	Dessau-Roßlau, Stadt	241	1.839.394	0	440.200	1.839.394	0	0	1.399.194	1.839.394
00100000	Dessau-Roßlau, Stadt	243	1.245.615	10.023	0	1.235.592	0	0	1.235.592	1.245.615
00100000	Dessau-Roßlau, Stadt	252	2.645.371	49.714	37.870	2.595.657	0	0	2.557.787	2.645.371
00100000	Dessau-Roßlau, Stadt	253	1.488.360	345.072	2.592	1.143.288	0	0	1.140.696	1.488.360
00100000	Dessau-Roßlau, Stadt	261	16.661.931	84.594	7.041.600	16.577.337	0	0	9.535.737	16.661.931
00100000	Dessau-Roßlau, Stadt	263	986.426	212.731	156.594	773.695	0	0	617.101	986.426
00100000	Dessau-Roßlau, Stadt	271	673.813	157.225	103.134	516.588	0	0	413.454	673.813
00100000	Dessau-Roßlau, Stadt	272	1.113.323	47.282	29.720	1.066.041	0	0	1.036.321	1.113.323
00100000	Dessau-Roßlau, Stadt	281	2.245.132	112.563	5.351	2.132.569	0	0	2.127.218	2.245.132
00100000	Dessau-Roßlau, Stadt	291	0	0	200.000	0	0	0	-200.000	0
00100000	Dessau-Roßlau, Stadt	3111	983.142	57.329	0	925.813	0	0	925.813	983.142
00100000	Dessau-Roßlau, Stadt	3112	243.797	17	0	243.780	0	0	243.780	243.797
00100000	Dessau-Roßlau, Stadt	3114	1.116.128	0	0	1.116.128	0	0	1.116.128	1.116.128
00100000	Dessau-Roßlau, Stadt	3115	275.058	11.657	0	263.401	0	0	263.401	275.058
00100000	Dessau-Roßlau, Stadt	3116	5.415.843	106.374	4.804.895	5.309.469	0	0	504.574	5.415.843
00100000	Dessau-Roßlau, Stadt	3117	105.395	42	0	105.353	0	0	105.353	105.395
00100000	Dessau-Roßlau, Stadt	3121	20.533.600	12.953.559	398.520	7.580.041	0	0	7.181.521	20.533.600
00100000	Dessau-Roßlau, Stadt	3122	117.712	0	0	117.712	0	0	117.712	117.712
00100000	Dessau-Roßlau, Stadt	3123	427.436	0	0	427.436	0	0	427.436	427.436
00100000	Dessau-Roßlau, Stadt	3126	502.819	461.317	0	41.502	0	0	41.502	502.819
00100000	Dessau-Roßlau, Stadt	313	2.457.360	41.500	1.964.099	2.415.860	0	0	451.761	2.457.360
00100000	Dessau-Roßlau, Stadt	314	609.865	31	35.172	609.834	0	0	574.662	609.865
00100000	Dessau-Roßlau, Stadt	3152	419	0	0	419	0	0	419	419
00100000	Dessau-Roßlau, Stadt	3154	525.225	132.697	0	392.528	0	0	392.528	525.225
00100000	Dessau-Roßlau, Stadt	3155	2.046.173	590.179	472.603	1.455.994	0	0	983.391	2.046.173
00100000	Dessau-Roßlau, Stadt	3156	207.953	0	0	207.953	0	0	207.953	207.953
00100000	Dessau-Roßlau, Stadt	331	118.642	0	0	118.642	0	0	118.642	118.642
00100000	Dessau-Roßlau, Stadt	341	4.360.418	640.447	2.238.288	3.719.971	0	0	1.481.683	4.360.418
00100000	Dessau-Roßlau, Stadt	343	302.239	1.740	0	300.499	0	0	300.499	302.239
00100000	Dessau-Roßlau, Stadt	344	140.678	46	3.346	140.632	0	0	137.286	140.678
00100000	Dessau-Roßlau, Stadt	345	398.259	238.345	0	159.914	0	0	159.914	398.259
00100000	Dessau-Roßlau, Stadt	346	672.136	6.505	42	665.631	0	0	665.589	672.136

FAG 2024 bis 2026
Grunddaten 2020 für Berechnung Auftragskostenpauschale
 kreisfreie Städte

AGS8	Name	Pr	Aus- zahlungen AUS	Ein- zahlungen Ein	Netto- transfer- zahlungen Land NT	KFB	Umlagen EIN K 6182	Umlagen AUS K 7372+ K 7374	KFB ohne Umlage- zahlungen minus NT	Auszahlungen ohne Umlagen 7372+7374
00100000	Dessau-Roßlau, Stadt	351	408.263	195	211.643	408.068	0	0	196.425	408.263
00100000	Dessau-Roßlau, Stadt	362	103.412	6.997	131.658	96.415	0	0	-35.243	103.412
00100000	Dessau-Roßlau, Stadt	363	16.866.923	1.515.403	674.096	15.351.520	0	0	14.677.424	16.866.923
00100000	Dessau-Roßlau, Stadt	365	33.670.231	533.245	15.609.615	33.136.986	0	0	17.527.371	33.670.231
00100000	Dessau-Roßlau, Stadt	366	1.513.320	56.360	250.565	1.456.960	0	0	1.206.395	1.513.320
00100000	Dessau-Roßlau, Stadt	367	952.792	120.360	140.308	832.432	0	0	692.124	952.792
00100000	Dessau-Roßlau, Stadt	411	1.573.352	1.573.274	0	78	0	0	78	1.573.352
00100000	Dessau-Roßlau, Stadt	414	1.542.047	79.503	360.680	1.462.544	0	0	1.101.864	1.542.047
00100000	Dessau-Roßlau, Stadt	421	556.499	60.078	0	496.421	0	0	496.421	556.499
00100000	Dessau-Roßlau, Stadt	424	3.311.094	859.325	970	2.451.769	0	0	2.450.799	3.311.094
00100000	Dessau-Roßlau, Stadt	511	4.699.859	28.276	312.112	4.671.583	0	0	4.359.471	4.699.859
00100000	Dessau-Roßlau, Stadt	521	1.477.444	733.427	-358	744.017	0	0	744.375	1.477.444
00100000	Dessau-Roßlau, Stadt	523	338.241	0	57.798	338.241	0	0	280.443	338.241
00100000	Dessau-Roßlau, Stadt	531	19.792	125.070	0	-105.278	0	0	-105.278	19.792
00100000	Dessau-Roßlau, Stadt	532	0	1.036	0	-1.036	0	0	-1.036	0
00100000	Dessau-Roßlau, Stadt	534	36.882	238.381	0	-201.499	0	0	-201.499	36.882
00100000	Dessau-Roßlau, Stadt	535	31.455	3.715.908	0	-3.684.453	0	0	-3.684.453	31.455
00100000	Dessau-Roßlau, Stadt	537	296.628	666.553	0	-369.925	0	0	-369.925	296.628
00100000	Dessau-Roßlau, Stadt	541	7.443.598	589.641	49.040	6.853.957	0	0	6.804.917	7.443.598
00100000	Dessau-Roßlau, Stadt	542	687.381	126.164	0	561.217	0	0	561.217	687.381
00100000	Dessau-Roßlau, Stadt	543	305.674	0	0	305.674	0	0	305.674	305.674
00100000	Dessau-Roßlau, Stadt	544	1.234.417	0	386.538	1.234.417	0	0	847.879	1.234.417
00100000	Dessau-Roßlau, Stadt	545	1.518.999	1.491	0	1.517.508	0	0	1.517.508	1.518.999
00100000	Dessau-Roßlau, Stadt	546	178.261	488.157	0	-309.896	0	0	-309.896	178.261
00100000	Dessau-Roßlau, Stadt	547	1.952.896	33.257	1.909.082	1.919.639	0	0	10.557	1.952.896
00100000	Dessau-Roßlau, Stadt	548	783.497	862.891	0	-79.394	0	0	-79.394	783.497
00100000	Dessau-Roßlau, Stadt	551	3.764.917	233.342	1.458	3.531.575	0	0	3.530.117	3.764.917
00100000	Dessau-Roßlau, Stadt	552	777.616	1.992	5.184	775.624	0	0	770.440	777.616
00100000	Dessau-Roßlau, Stadt	553	5.177	883	0	4.294	0	0	4.294	5.177
00100000	Dessau-Roßlau, Stadt	555	524.847	28.025	76.109	496.822	0	0	420.713	524.847
00100000	Dessau-Roßlau, Stadt	561	1.677.038	83.327	358.427	1.593.711	0	0	1.235.284	1.677.038
00100000	Dessau-Roßlau, Stadt	571	1.761.179	243.723	204.979	1.517.456	0	0	1.312.477	1.761.179
00100000	Dessau-Roßlau, Stadt	573	2.000.644	502.349	0	1.498.295	0	0	1.498.295	2.000.644
00100000	Dessau-Roßlau, Stadt	575	94.860	0	0	94.860	0	0	94.860	94.860
00100000	Dessau-Roßlau, Stadt	611	87.589	135.040	7.036.094	-47.451	0	0	-7.083.545	87.589
00100000	Dessau-Roßlau, Stadt	612	284.717	2.765	0	281.952	0	0	281.952	284.717
Summe			1.646.810.807	384.501.581	362.141.911	1.262.309.226	0	0	900.167.315	1.646.810.807

FAG 2024 bis 2026
Grunddaten 2021 für Berechnung Auftragskostenpauschale
 kreisfreie Städte

AGS8	Name	Pr	Aus- zahlungen AUS	Ein- zahlungen Ein	Netto- transfer- zahlungen Land NT	KFB	Umlagen EIN K 6182	Umlagen AUS K 7372+ K 7374	KFB ohne Umlage- zahlungen minus NT	Auszahlungen ohne Umlagen 7372+7374
00200000	Halle (Saale), Stadt	111	72.102.867	19.620.495	607.740	52.482.372	0	0	51.874.632	72.102.867
00200000	Halle (Saale), Stadt	121	1.504.452	1.028	374.144	1.503.424	0	0	1.129.280	1.504.452
00200000	Halle (Saale), Stadt	122	21.859.101	10.499.800	50.761	11.359.301	0	0	11.308.540	21.859.101
00200000	Halle (Saale), Stadt	126	20.934.279	221.211	81.965	20.713.068	0	0	20.631.103	20.934.279
00200000	Halle (Saale), Stadt	127	23.001.234	28.411.797	1.198	-5.410.563	0	0	-5.411.761	23.001.234
00200000	Halle (Saale), Stadt	128	1.416.422	16.812	15.683	1.399.610	0	0	1.383.927	1.416.422
00200000	Halle (Saale), Stadt	211	8.603.135	486.283	8.821	8.116.852	0	0	8.108.031	8.603.135
00200000	Halle (Saale), Stadt	216	1.379.470	38.238	2.418	1.341.232	0	0	1.338.814	1.379.470
00200000	Halle (Saale), Stadt	217	4.040.314	186.063	1.057	3.854.251	0	0	3.853.194	4.040.314
00200000	Halle (Saale), Stadt	218	2.870.368	27.507	1.392	2.842.861	0	0	2.841.469	2.870.368
00200000	Halle (Saale), Stadt	219	1.552.296	7.262	860	1.545.034	0	0	1.544.174	1.552.296
00200000	Halle (Saale), Stadt	221	3.105.020	69.419	1.953	3.035.601	0	0	3.033.648	3.105.020
00200000	Halle (Saale), Stadt	231	3.640.042	1.120.169	145.392	2.519.873	0	0	2.374.481	3.640.042
00200000	Halle (Saale), Stadt	241	5.359.448	567	821	5.358.881	0	0	5.358.060	5.359.448
00200000	Halle (Saale), Stadt	242	2.984.572	15.797	4.589	2.968.775	0	0	2.964.186	2.984.572
00200000	Halle (Saale), Stadt	243	1.269.808	40.536	0	1.229.272	0	0	1.229.272	1.269.808
00200000	Halle (Saale), Stadt	251	3.498.501	432.186	30.956	3.066.315	0	0	3.035.359	3.498.501
00200000	Halle (Saale), Stadt	253	3.310.100	0	0	3.310.100	0	0	3.310.100	3.310.100
00200000	Halle (Saale), Stadt	261	37.598.150	0	12.063.900	37.598.150	0	0	25.534.250	37.598.150
00200000	Halle (Saale), Stadt	262	628.962	20.748	0	608.214	0	0	608.214	628.962
00200000	Halle (Saale), Stadt	263	2.761.040	662.906	409.320	2.098.134	0	0	1.688.814	2.761.040
00200000	Halle (Saale), Stadt	271	711.781	208.375	172.573	503.406	0	0	330.833	711.781
00200000	Halle (Saale), Stadt	272	2.612.310	167.641	83.195	2.444.669	0	0	2.361.474	2.612.310
00200000	Halle (Saale), Stadt	281	5.567.845	533.998	100.000	5.033.847	0	0	4.933.847	5.567.845
00200000	Halle (Saale), Stadt	3111	3.232.200	269.943	26.912	2.962.257	0	0	2.935.345	3.232.200
00200000	Halle (Saale), Stadt	3112	1.184.149	1.916	85	1.182.233	0	0	1.182.148	1.184.149
00200000	Halle (Saale), Stadt	3114	1.858.129	9.173	0	1.848.956	0	0	1.848.956	1.858.129
00200000	Halle (Saale), Stadt	3115	1.744.289	12.241	4	1.732.048	0	0	1.732.044	1.744.289
00200000	Halle (Saale), Stadt	3116	19.899.492	563.446	17.413.278	19.336.046	0	0	1.922.768	19.899.492
00200000	Halle (Saale), Stadt	3121	76.222.172	49.993.898	17.298	26.228.274	0	0	26.210.976	76.222.172
00200000	Halle (Saale), Stadt	3122	906.183	6.845	0	899.338	0	0	899.338	906.183
00200000	Halle (Saale), Stadt	3123	1.244.827	0	0	1.244.827	0	0	1.244.827	1.244.827
00200000	Halle (Saale), Stadt	3126	3.058.700	3.712.987	1	-654.287	0	0	-654.288	3.058.700
00200000	Halle (Saale), Stadt	3131	1.297.059	94.283	2.848	1.202.776	0	0	1.199.928	1.297.059
00200000	Halle (Saale), Stadt	3132	11.250.724	746.079	10.907.753	10.504.645	0	0	-403.108	11.250.724
00200000	Halle (Saale), Stadt	3133	2.077.408	355	270.822	2.077.053	0	0	1.806.231	2.077.408
00200000	Halle (Saale), Stadt	3134	13.535	0	0	13.535	0	0	13.535	13.535
00200000	Halle (Saale), Stadt	3135	359.716	1.514	360	358.202	0	0	357.842	359.716
00200000	Halle (Saale), Stadt	314	2.641.468	355	294.073	2.641.113	0	0	2.347.040	2.641.468
00200000	Halle (Saale), Stadt	3151	0	0	0	0	0	0	0	0
00200000	Halle (Saale), Stadt	3154	2.114.509	170.247	1.528	1.944.262	0	0	1.942.734	2.114.509
00200000	Halle (Saale), Stadt	3156	391.270	10.460	123.122	380.810	0	0	257.688	391.270
00200000	Halle (Saale), Stadt	331	539.385	4.968	1	534.417	0	0	534.416	539.385
00200000	Halle (Saale), Stadt	341	14.721.398	1.805.996	8.965.251	12.915.402	0	0	3.950.151	14.721.398
00200000	Halle (Saale), Stadt	345	914.834	828.841	5	85.993	0	0	85.988	914.834
00200000	Halle (Saale), Stadt	346	1.712.175	23.943	29	1.688.232	0	0	1.688.203	1.712.175
00200000	Halle (Saale), Stadt	351	419.786	355	192	419.431	0	0	419.239	419.786
00200000	Halle (Saale), Stadt	361	12.869.100	1.045.494	8.138.777	11.823.606	0	0	3.684.829	12.869.100
00200000	Halle (Saale), Stadt	362	3.146.451	17.940	1.294.239	3.128.511	0	0	1.834.272	3.146.451
00200000	Halle (Saale), Stadt	363	87.126.044	4.267.036	1.921.424	82.859.008	0	0	80.937.584	87.126.044
00200000	Halle (Saale), Stadt	365	116.137.828	2.203.854	50.136.540	113.933.974	0	0	63.797.434	116.137.828
00200000	Halle (Saale), Stadt	367	1.791.724	127.602	2.204	1.664.122	0	0	1.661.918	1.791.724
00200000	Halle (Saale), Stadt	414	11.011.316	211.531	5.357.659	10.799.785	0	0	5.442.126	11.011.316
00200000	Halle (Saale), Stadt	421	6.944.791	796.050	190	6.148.741	0	0	6.148.551	6.944.791
00200000	Halle (Saale), Stadt	424	4.760.035	592.312	5.764	4.167.723	0	0	4.161.959	4.760.035
00200000	Halle (Saale), Stadt	511	9.529.370	618.247	4.245.114	8.911.123	0	0	4.666.009	9.529.370
00200000	Halle (Saale), Stadt	521	4.949.326	4.219.244	14.782	730.082	0	0	715.300	4.949.326
00200000	Halle (Saale), Stadt	522	534.767	319	2.587	534.448	0	0	531.861	534.767

FAG 2024 bis 2026
Grunddaten 2021 für Berechnung Auftragskostenpauschale
 kreisfreie Städte

AGS8	Name	Pr	Aus- zahlungen AUS	Ein- zahlungen Ein	Netto- transfer- zahlungen Land NT	KFB	Umlagen EIN K 6182	Umlagen AUS K 7372+ K 7374	KFB ohne Umlage- zahlungen minus NT	Auszahlungen ohne Umlagen 7372+7374
00200000	Halle (Saale), Stadt	523	777.181	0	3.298	777.181	0	0	773.883	777.181
00200000	Halle (Saale), Stadt	531	0	0	0	0	0	0	0	0
00200000	Halle (Saale), Stadt	535	867.416	9.763.243	0	-8.895.827	0	0	-8.895.827	867.416
00200000	Halle (Saale), Stadt	537	23.603.347	22.904.532	0	698.815	0	0	698.815	23.603.347
00200000	Halle (Saale), Stadt	541	18.733.897	409.180	6.899	18.324.717	0	0	18.317.818	18.733.897
00200000	Halle (Saale), Stadt	542	431.470	75	128	431.395	0	0	431.267	431.470
00200000	Halle (Saale), Stadt	543	0	0	0	0	0	0	0	0
00200000	Halle (Saale), Stadt	544	0	0	832.999	0	0	0	-832.999	0
00200000	Halle (Saale), Stadt	545	10.377.242	2.434.237	501	7.943.005	0	0	7.942.504	10.377.242
00200000	Halle (Saale), Stadt	546	602.406	2.170.886	345	-1.568.480	0	0	-1.568.825	602.406
00200000	Halle (Saale), Stadt	547	25.750.149	2.296.613	19.148.460	23.453.536	0	0	4.305.076	25.750.149
00200000	Halle (Saale), Stadt	551	7.337.154	248.383	19.487	7.088.771	0	0	7.069.284	7.337.154
00200000	Halle (Saale), Stadt	552	754.940	273	465	754.667	0	0	754.202	754.940
00200000	Halle (Saale), Stadt	553	3.344.041	3.185.957	756.985	158.084	0	0	-598.901	3.344.041
00200000	Halle (Saale), Stadt	554	1.609.682	48.794	489.753	1.560.888	0	0	1.071.135	1.609.682
00200000	Halle (Saale), Stadt	555	530.179	106.539	63.745	423.640	0	0	359.895	530.179
00200000	Halle (Saale), Stadt	561	2.575.819	136.301	931.188	2.439.518	0	0	1.508.330	2.575.819
00200000	Halle (Saale), Stadt	571	5.972.590	40.813	2.742.392	5.931.777	0	0	3.189.385	5.972.590
00200000	Halle (Saale), Stadt	573	22.408.459	480.596	-88.642	21.927.863	0	0	22.016.505	22.408.459
00200000	Halle (Saale), Stadt	575	1.161.300	0	0	1.161.300	0	0	1.161.300	1.161.300
00200000	Halle (Saale), Stadt	611	185	207.339	16.081.230	-207.154	0	0	-16.288.384	185
00200000	Halle (Saale), Stadt	612	4.981.775	1.555.415	0	3.426.360	0	0	3.426.360	4.981.775
00300000	Magdeburg, Landeshauptstadt	111	47.790.870	6.172.924	328.749	41.617.946	0	0	41.289.197	47.790.870
00300000	Magdeburg, Landeshauptstadt	121	2.681.698	7.699	441.847	2.673.999	0	0	2.232.152	2.681.698
00300000	Magdeburg, Landeshauptstadt	122	30.468.094	9.089.681	24.889	21.378.413	0	0	21.353.524	30.468.094
00300000	Magdeburg, Landeshauptstadt	126	21.990.241	312.867	267.288	21.677.374	0	0	21.410.086	21.990.241
00300000	Magdeburg, Landeshauptstadt	127	4.205.811	3.775.901	175	429.910	0	0	429.735	4.205.811
00300000	Magdeburg, Landeshauptstadt	128	2.164.521	43.048	2.068.358	2.121.473	0	0	53.115	2.164.521
00300000	Magdeburg, Landeshauptstadt	211	12.570.070	562.404	0	12.007.666	0	0	12.007.666	12.570.070
00300000	Magdeburg, Landeshauptstadt	216	1.941.797	54.587	0	1.887.210	0	0	1.887.210	1.941.797
00300000	Magdeburg, Landeshauptstadt	217	5.565.595	224.567	0	5.341.028	0	0	5.341.028	5.565.595
00300000	Magdeburg, Landeshauptstadt	218	2.203.569	30.426	0	2.173.143	0	0	2.173.143	2.203.569
00300000	Magdeburg, Landeshauptstadt	219	3.005.822	1.761	1.041	3.004.061	0	0	3.003.020	3.005.822
00300000	Magdeburg, Landeshauptstadt	221	3.587.884	191.178	0	3.396.706	0	0	3.396.706	3.587.884
00300000	Magdeburg, Landeshauptstadt	231	5.795.705	1.065.304	87.201	4.730.401	0	0	4.643.200	5.795.705
00300000	Magdeburg, Landeshauptstadt	241	4.858.671	832	0	4.857.839	0	0	4.857.839	4.858.671
00300000	Magdeburg, Landeshauptstadt	242	564.639	2.658	0	561.981	0	0	561.981	564.639
00300000	Magdeburg, Landeshauptstadt	243	1.065.246	1.489	0	1.063.757	0	0	1.063.757	1.065.246
00300000	Magdeburg, Landeshauptstadt	251	9.342.904	1.077.981	596.161	8.264.923	0	0	7.668.762	9.342.904
00300000	Magdeburg, Landeshauptstadt	252	183.710	6.889	0	176.821	0	0	176.821	183.710
00300000	Magdeburg, Landeshauptstadt	253	4.141.408	14.608	0	4.126.800	0	0	4.126.800	4.141.408
00300000	Magdeburg, Landeshauptstadt	261	21.065.321	169.182	0	20.896.139	0	0	20.896.139	21.065.321
00300000	Magdeburg, Landeshauptstadt	262	1.706.766	29.870	0	1.676.896	0	0	1.676.896	1.706.766
00300000	Magdeburg, Landeshauptstadt	263	2.214.374	26.075	0	2.188.299	0	0	2.188.299	2.214.374
00300000	Magdeburg, Landeshauptstadt	271	1.432.124	718.444	579.148	713.680	0	0	134.532	1.432.124
00300000	Magdeburg, Landeshauptstadt	272	4.255.068	230.278	96.509	4.024.790	0	0	3.928.281	4.255.068
00300000	Magdeburg, Landeshauptstadt	273	159.300	0	0	159.300	0	0	159.300	159.300
00300000	Magdeburg, Landeshauptstadt	281	3.709.975	709.361	205.000	3.000.614	0	0	2.795.614	3.709.975
00300000	Magdeburg, Landeshauptstadt	3111	3.183.191	87.523	0	3.095.668	0	0	3.095.668	3.183.191
00300000	Magdeburg, Landeshauptstadt	3112	556.234	10	0	556.224	0	0	556.224	556.234
00300000	Magdeburg, Landeshauptstadt	3114	1.477.016	256	0	1.476.760	0	0	1.476.760	1.477.016
00300000	Magdeburg, Landeshauptstadt	3115	411.519	1.826	0	409.693	0	0	409.693	411.519
00300000	Magdeburg, Landeshauptstadt	3116	17.294.233	372.557	14.488.378	16.921.676	0	0	2.433.298	17.294.233
00300000	Magdeburg, Landeshauptstadt	3117	910.916	35.627	0	875.289	0	0	875.289	910.916
00300000	Magdeburg, Landeshauptstadt	3121	62.500.272	38.568.891	0	23.931.381	0	0	23.931.381	62.500.272
00300000	Magdeburg, Landeshauptstadt	3122	6.824.502	1.387.776	1.052.452	5.436.726	0	0	4.384.274	6.824.502
00300000	Magdeburg, Landeshauptstadt	3123	1.586.243	399.145	0	1.187.098	0	0	1.187.098	1.586.243
00300000	Magdeburg, Landeshauptstadt	3126	2.130.306	666.058	0	1.464.248	0	0	1.464.248	2.130.306

FAG 2024 bis 2026
Grunddaten 2021 für Berechnung Auftragskostenpauschale
 kreisfreie Städte

AGS8	Name	Pr	Aus- zahlungen AUS	Ein- zahlungen Ein	Netto- transfer- zahlungen Land NT	KFB	Umlagen EIN K 6182	Umlagen AUS K 7372+ K 7374	KFB ohne Umlage- zahlungen minus NT	Auszahlungen ohne Umlagen 7372+7374
00300000	Magdeburg, Landeshauptstadt	3131	836.685	0	0	836.685	0	0	836.685	836.685
00300000	Magdeburg, Landeshauptstadt	3132	3.555.717	260.945	5.851.301	3.294.772	0	0	-2.556.529	3.555.717
00300000	Magdeburg, Landeshauptstadt	3133	1.256.087	0	0	1.256.087	0	0	1.256.087	1.256.087
00300000	Magdeburg, Landeshauptstadt	3134	87.576	0	0	87.576	0	0	87.576	87.576
00300000	Magdeburg, Landeshauptstadt	3135	411.847	0	0	411.847	0	0	411.847	411.847
00300000	Magdeburg, Landeshauptstadt	3136	2.709	0	0	2.709	0	0	2.709	2.709
00300000	Magdeburg, Landeshauptstadt	314	2.656.752	105.400	102.124	2.551.352	0	0	2.449.228	2.656.752
00300000	Magdeburg, Landeshauptstadt	3153	0	0	0	0	0	0	0	0
00300000	Magdeburg, Landeshauptstadt	3154	1.581.035	393.224	0	1.187.811	0	0	1.187.811	1.581.035
00300000	Magdeburg, Landeshauptstadt	3155	7.149.417	900.094	6.061.735	6.249.323	0	0	187.588	7.149.417
00300000	Magdeburg, Landeshauptstadt	3156	0	0	0	0	0	0	0	0
00300000	Magdeburg, Landeshauptstadt	341	13.967.639	1.661.424	7.664.203	12.306.215	0	0	4.642.012	13.967.639
00300000	Magdeburg, Landeshauptstadt	343	904.781	842	0	903.939	0	0	903.939	904.781
00300000	Magdeburg, Landeshauptstadt	345	891.394	2.225.275	0	-1.333.881	0	0	-1.333.881	891.394
00300000	Magdeburg, Landeshauptstadt	346	1.158.609	0	0	1.158.609	0	0	1.158.609	1.158.609
00300000	Magdeburg, Landeshauptstadt	351	3.128.884	134.261	265.102	2.994.623	0	0	2.729.521	3.128.884
00300000	Magdeburg, Landeshauptstadt	361	4.280.463	274.694	1.043.862	4.005.769	0	0	2.961.907	4.280.463
00300000	Magdeburg, Landeshauptstadt	362	333.735	11.637	25.627	322.098	0	0	296.471	333.735
00300000	Magdeburg, Landeshauptstadt	363	52.080.399	2.949.371	3.468.720	49.131.028	0	0	45.662.308	52.080.399
00300000	Magdeburg, Landeshauptstadt	365	131.992.581	16.230.685	60.673.861	115.761.896	0	0	55.088.035	131.992.581
00300000	Magdeburg, Landeshauptstadt	366	5.776.328	81.579	1.087.151	5.694.749	0	0	4.607.598	5.776.328
00300000	Magdeburg, Landeshauptstadt	367	5.942.588	235.308	547.036	5.707.280	0	0	5.160.244	5.942.588
00300000	Magdeburg, Landeshauptstadt	414	5.546.532	188.926	629.669	5.357.606	0	0	4.727.937	5.546.532
00300000	Magdeburg, Landeshauptstadt	421	1.423.697	15.457	0	1.408.240	0	0	1.408.240	1.423.697
00300000	Magdeburg, Landeshauptstadt	424	14.424.690	2.823.466	178.430	11.601.224	0	0	11.422.794	14.424.690
00300000	Magdeburg, Landeshauptstadt	511	22.090.959	996.992	17.324.964	21.093.967	0	0	3.769.003	22.090.959
00300000	Magdeburg, Landeshauptstadt	521	6.221.262	5.825.952	0	395.310	0	0	395.310	6.221.262
00300000	Magdeburg, Landeshauptstadt	522	9.849	4.000.016	0	-3.990.167	0	0	-3.990.167	9.849
00300000	Magdeburg, Landeshauptstadt	523	643.532	14.099	94.869	629.433	0	0	534.564	643.532
00300000	Magdeburg, Landeshauptstadt	531	0	0	0	0	0	0	0	0
00300000	Magdeburg, Landeshauptstadt	535	864.346	41.803.765	0	-40.939.419	0	0	-40.939.419	864.346
00300000	Magdeburg, Landeshauptstadt	541	29.069.199	2.406.648	0	26.662.551	0	0	26.662.551	29.069.199
00300000	Magdeburg, Landeshauptstadt	542	506.249	2.823	0	503.426	0	0	503.426	506.249
00300000	Magdeburg, Landeshauptstadt	543	227.910	63	0	227.847	0	0	227.847	227.910
00300000	Magdeburg, Landeshauptstadt	544	1.161.413	30.802	2.073.191	1.130.611	0	0	-942.580	1.161.413
00300000	Magdeburg, Landeshauptstadt	545	6.214.635	171.599	0	6.043.036	0	0	6.043.036	6.214.635
00300000	Magdeburg, Landeshauptstadt	546	691.194	3.597.348	0	-2.906.154	0	0	-2.906.154	691.194
00300000	Magdeburg, Landeshauptstadt	547	52.247.366	6.681.551	6.758.109	45.565.815	0	0	38.807.706	52.247.366
00300000	Magdeburg, Landeshauptstadt	548	352.880	21.022	162.467	331.858	0	0	169.391	352.880
00300000	Magdeburg, Landeshauptstadt	551	9.072.497	24.510	0	9.047.987	0	0	9.047.987	9.072.497
00300000	Magdeburg, Landeshauptstadt	552	0	0	0	0	0	0	0	0
00300000	Magdeburg, Landeshauptstadt	553	920.002	0	0	920.002	0	0	920.002	920.002
00300000	Magdeburg, Landeshauptstadt	554	545.423	20.466	0	524.957	0	0	524.957	545.423
00300000	Magdeburg, Landeshauptstadt	561	5.238.820	96.223	961.813	5.142.597	0	0	4.180.784	5.238.820
00300000	Magdeburg, Landeshauptstadt	571	3.621.755	290.135	117.884	3.331.620	0	0	3.213.736	3.621.755
00300000	Magdeburg, Landeshauptstadt	573	5.578.506	300.993	0	5.277.513	0	0	5.277.513	5.578.506
00300000	Magdeburg, Landeshauptstadt	575	2.685.950	279.662	0	2.406.288	0	0	2.406.288	2.685.950
00300000	Magdeburg, Landeshauptstadt	611	663.639	645.132	14.485.019	18.507	0	0	-14.466.512	663.639
00300000	Magdeburg, Landeshauptstadt	612	4.917.462	535.161	0	4.382.301	0	0	4.382.301	4.917.462
00100000	Dessau-Roßlau, Stadt	111	23.040.822	3.143.863	137.129	19.896.959	0	0	19.759.830	23.040.822
00100000	Dessau-Roßlau, Stadt	121	907.539	1.307	276.421	906.232	0	0	629.811	907.539
00100000	Dessau-Roßlau, Stadt	122	7.888.403	2.721.696	27.886	5.166.707	0	0	5.138.821	7.888.403
00100000	Dessau-Roßlau, Stadt	126	6.453.720	70.609	59.625	6.383.111	0	0	6.323.486	6.453.720
00100000	Dessau-Roßlau, Stadt	127	1.795.178	2.263.662	0	-468.484	0	0	-468.484	1.795.178
00100000	Dessau-Roßlau, Stadt	128	240.700	20.469	57	220.231	0	0	220.174	240.700
00100000	Dessau-Roßlau, Stadt	211	2.687.655	363.401	0	2.324.254	0	0	2.324.254	2.687.655
00100000	Dessau-Roßlau, Stadt	216	1.474.972	7.951	2.275	1.467.021	0	0	1.464.746	1.474.972
00100000	Dessau-Roßlau, Stadt	217	1.047.714	16.296	0	1.031.418	0	0	1.031.418	1.047.714

FAG 2024 bis 2026
Grunddaten 2021 für Berechnung Auftragskostenpauschale
 kreisfreie Städte

AGS8	Name	Pr	Aus- zahlungen AUS	Ein- zahlungen Ein	Netto- transfer- zahlungen Land NT	KFB	Umlagen EIN K 6182	Umlagen AUS K 7372+ K 7374	KFB ohne Umlage- zahlungen minus NT	Auszahlungen ohne Umlagen 7372+7374
00100000	Dessau-Roßlau, Stadt	219	479.755	44.087	0	435.668	0	0	435.668	479.755
00100000	Dessau-Roßlau, Stadt	221	908.606	56.612	0	851.994	0	0	851.994	908.606
00100000	Dessau-Roßlau, Stadt	231	1.532.890	534.212	0	998.678	0	0	998.678	1.532.890
00100000	Dessau-Roßlau, Stadt	241	2.348.233	0	440.200	2.348.233	0	0	1.908.033	2.348.233
00100000	Dessau-Roßlau, Stadt	243	1.367.912	20.687	0	1.347.225	0	0	1.347.225	1.367.912
00100000	Dessau-Roßlau, Stadt	252	2.466.220	77.432	42.410	2.388.788	0	0	2.346.378	2.466.220
00100000	Dessau-Roßlau, Stadt	253	1.446.977	386.780	7.673	1.060.197	0	0	1.052.524	1.446.977
00100000	Dessau-Roßlau, Stadt	261	17.313.674	45.588	7.305.800	17.268.086	0	0	9.962.286	17.313.674
00100000	Dessau-Roßlau, Stadt	263	902.095	213.380	163.504	688.715	0	0	525.211	902.095
00100000	Dessau-Roßlau, Stadt	271	516.202	117.510	85.665	398.692	0	0	313.027	516.202
00100000	Dessau-Roßlau, Stadt	272	1.024.050	24.660	56.057	999.390	0	0	943.333	1.024.050
00100000	Dessau-Roßlau, Stadt	281	2.176.366	182.926	5.416	1.993.440	0	0	1.988.024	2.176.366
00100000	Dessau-Roßlau, Stadt	291	550.000	0	166.667	550.000	0	0	383.333	550.000
00100000	Dessau-Roßlau, Stadt	3111	1.106.232	64.460	0	1.041.772	0	0	1.041.772	1.106.232
00100000	Dessau-Roßlau, Stadt	3112	244.166	0	0	244.166	0	0	244.166	244.166
00100000	Dessau-Roßlau, Stadt	3114	409.019	0	0	409.019	0	0	409.019	409.019
00100000	Dessau-Roßlau, Stadt	3115	315.915	9.682	0	306.233	0	0	306.233	315.915
00100000	Dessau-Roßlau, Stadt	3116	5.688.720	70.550	4.976.893	5.618.170	0	0	641.277	5.688.720
00100000	Dessau-Roßlau, Stadt	3117	91.396	1.133	0	90.263	0	0	90.263	91.396
00100000	Dessau-Roßlau, Stadt	3121	20.044.206	12.294.958	248.349	7.749.248	0	0	7.500.899	20.044.206
00100000	Dessau-Roßlau, Stadt	3122	141.099	0	0	141.099	0	0	141.099	141.099
00100000	Dessau-Roßlau, Stadt	3123	357.972	0	0	357.972	0	0	357.972	357.972
00100000	Dessau-Roßlau, Stadt	3126	481.214	475.775	0	5.439	0	0	5.439	481.214
00100000	Dessau-Roßlau, Stadt	3131	226.702	0	0	226.702	0	0	226.702	226.702
00100000	Dessau-Roßlau, Stadt	3132	2.272.319	69.588	1.398.337	2.202.731	0	0	804.394	2.272.319
00100000	Dessau-Roßlau, Stadt	3133	411.460	0	0	411.460	0	0	411.460	411.460
00100000	Dessau-Roßlau, Stadt	3135	18.888	0	0	18.888	0	0	18.888	18.888
00100000	Dessau-Roßlau, Stadt	314	596.672	12	33.951	596.660	0	0	562.709	596.672
00100000	Dessau-Roßlau, Stadt	3154	584.478	110.522	0	473.956	0	0	473.956	584.478
00100000	Dessau-Roßlau, Stadt	3155	2.067.122	971.463	2.005.424	1.095.659	0	0	-909.765	2.067.122
00100000	Dessau-Roßlau, Stadt	3156	344.675	4.755	0	339.920	0	0	339.920	344.675
00100000	Dessau-Roßlau, Stadt	331	119.872	0	0	119.872	0	0	119.872	119.872
00100000	Dessau-Roßlau, Stadt	341	4.570.569	816.035	2.247.941	3.754.534	0	0	1.506.593	4.570.569
00100000	Dessau-Roßlau, Stadt	343	268.845	1.420	0	267.425	0	0	267.425	268.845
00100000	Dessau-Roßlau, Stadt	344	138.553	73	4.452	138.480	0	0	134.028	138.553
00100000	Dessau-Roßlau, Stadt	345	379.312	234.186	100	145.126	0	0	145.026	379.312
00100000	Dessau-Roßlau, Stadt	346	595.961	46.297	5.623	549.664	0	0	544.041	595.961
00100000	Dessau-Roßlau, Stadt	351	372.790	0	142.011	372.790	0	0	230.779	372.790
00100000	Dessau-Roßlau, Stadt	362	142.629	16	129.080	142.613	0	0	13.533	142.629
00100000	Dessau-Roßlau, Stadt	363	16.999.367	1.127.490	427.675	15.871.877	0	0	15.444.202	16.999.367
00100000	Dessau-Roßlau, Stadt	365	33.742.439	876.075	16.265.497	32.866.364	0	0	16.600.867	33.742.439
00100000	Dessau-Roßlau, Stadt	366	1.472.409	21.464	254.537	1.450.945	0	0	1.196.408	1.472.409
00100000	Dessau-Roßlau, Stadt	367	965.372	133.816	141.987	831.556	0	0	689.569	965.372
00100000	Dessau-Roßlau, Stadt	411	1.830.391	1.647.788	0	182.603	0	0	182.603	1.830.391
00100000	Dessau-Roßlau, Stadt	414	2.359.451	63.104	1.055.632	2.296.347	0	0	1.240.715	2.359.451
00100000	Dessau-Roßlau, Stadt	421	493.759	949	0	492.810	0	0	492.810	493.759
00100000	Dessau-Roßlau, Stadt	424	3.409.354	793.785	37.632	2.615.569	0	0	2.577.937	3.409.354
00100000	Dessau-Roßlau, Stadt	511	3.770.028	202.522	650.535	3.567.506	0	0	2.916.971	3.770.028
00100000	Dessau-Roßlau, Stadt	521	1.610.748	811.269	-5.655	799.479	0	0	805.134	1.610.748
00100000	Dessau-Roßlau, Stadt	522	15.878	0	0	15.878	0	0	15.878	15.878
00100000	Dessau-Roßlau, Stadt	523	441.523	0	98.294	441.523	0	0	343.229	441.523
00100000	Dessau-Roßlau, Stadt	531	26.390	166.760	0	-140.370	0	0	-140.370	26.390
00100000	Dessau-Roßlau, Stadt	532	0	801	0	-801	0	0	-801	0
00100000	Dessau-Roßlau, Stadt	534	31.004	200.967	0	-169.963	0	0	-169.963	31.004
00100000	Dessau-Roßlau, Stadt	535	1.141.924	7.778.951	0	-6.637.027	0	0	-6.637.027	1.141.924
00100000	Dessau-Roßlau, Stadt	537	282.603	622.860	0	-340.257	0	0	-340.257	282.603
00100000	Dessau-Roßlau, Stadt	541	8.081.206	417.347	0	7.663.859	0	0	7.663.859	8.081.206
00100000	Dessau-Roßlau, Stadt	542	479.928	722.126	0	-242.198	0	0	-242.198	479.928

FAG 2024 bis 2026
 Grunddaten 2021 für Berechnung Auftragskostenpauschale
 kreisfreie Städte

AGS8	Name	Pr	Aus- zahlungen AUS	Ein- zahlungen Ein	Netto- transfer- zahlungen Land NT	KFB	Umlagen EIN K 6182	Umlagen AUS K 7372+ K 7374	KFB ohne Umlage- zahlungen minus NT	Auszahlungen ohne Umlagen 7372+7374
00100000	Dessau-Roßlau, Stadt	543	383.354	0	0	383.354	0	0	383.354	383.354
00100000	Dessau-Roßlau, Stadt	544	1.375.204	198	341.752	1.375.006	0	0	1.033.254	1.375.204
00100000	Dessau-Roßlau, Stadt	545	1.553.629	386	0	1.553.243	0	0	1.553.243	1.553.629
00100000	Dessau-Roßlau, Stadt	546	196.219	441.723	0	-245.504	0	0	-245.504	196.219
00100000	Dessau-Roßlau, Stadt	547	2.372.378	0	2.607.777	2.372.378	0	0	-235.399	2.372.378
00100000	Dessau-Roßlau, Stadt	548	791.617	678.861	0	112.756	0	0	112.756	791.617
00100000	Dessau-Roßlau, Stadt	551	4.245.014	257.930	68.769	3.987.084	0	0	3.918.315	4.245.014
00100000	Dessau-Roßlau, Stadt	552	948.835	1.887	5.184	946.948	0	0	941.764	948.835
00100000	Dessau-Roßlau, Stadt	553	50	1.276	0	-1.226	0	0	-1.226	50
00100000	Dessau-Roßlau, Stadt	555	552.439	59.434	105.073	493.005	0	0	387.932	552.439
00100000	Dessau-Roßlau, Stadt	561	2.134.789	89.841	356.634	2.044.948	0	0	1.688.314	2.134.789
00100000	Dessau-Roßlau, Stadt	571	1.131.021	210.576	49.835	920.445	0	0	870.610	1.131.021
00100000	Dessau-Roßlau, Stadt	573	1.819.731	463.516	0	1.356.215	0	0	1.356.215	1.819.731
00100000	Dessau-Roßlau, Stadt	575	88.300	2.574	0	85.726	0	0	85.726	88.300
00100000	Dessau-Roßlau, Stadt	611	129.384	71.149	4.189.556	58.235	0	0	-4.131.321	129.384
00100000	Dessau-Roßlau, Stadt	612	187.648	2.765	0	184.883	0	0	184.883	187.648
Summe			1.694.839.372	386.766.964	360.724.806	1.308.072.408	0	0	947.347.602	1.694.839.372

FAG 2024 bis 2026
Grunddaten 2020 für Berechnung Auftragskostenpauschale
Landkreise

AGS8	Name	Pr	Aus- zahlungen AUS	Ein- zahlungen Ein	Netto- transfer- zahlungen Land NT	KFB	Umlagen EIN K 6182	Umlagen AUS K 7372+ K 7374	KFB ohne Umlage- zahlungen minus NT	Auszahlungen ohne Umlagen 7372+7374
08100000	Altmarkkreis Salzwedel	111	11.085.145	1.207.760	79.211	9.877.385	0	0	9.798.174	11.085.145
08100000	Altmarkkreis Salzwedel	121	74.447	0	35.646	74.447	0	0	38.801	74.447
08100000	Altmarkkreis Salzwedel	122	3.532.554	1.311.090	215.573	2.221.464	0	0	2.005.891	3.532.554
08100000	Altmarkkreis Salzwedel	126	803.626	185.570	91.966	618.056	0	0	526.090	803.626
08100000	Altmarkkreis Salzwedel	127	815.135	225.964	0	589.171	0	0	589.171	815.135
08100000	Altmarkkreis Salzwedel	128	175.704	2.600	0	173.104	0	0	173.104	175.704
08100000	Altmarkkreis Salzwedel	216	1.334.249	46.855	0	1.287.394	0	0	1.287.394	1.334.249
08100000	Altmarkkreis Salzwedel	217	1.126.372	12.757	0	1.113.615	0	0	1.113.615	1.126.372
08100000	Altmarkkreis Salzwedel	219	652.712	33.879	798	618.833	0	0	618.035	652.712
08100000	Altmarkkreis Salzwedel	221	733.646	15.933	708	717.713	0	0	717.005	733.646
08100000	Altmarkkreis Salzwedel	231	1.207.139	75.842	0	1.131.297	0	0	1.131.297	1.207.139
08100000	Altmarkkreis Salzwedel	241	3.964.628	17.621	0	3.947.007	0	0	3.947.007	3.964.628
08100000	Altmarkkreis Salzwedel	242	114.937	0	0	114.937	0	0	114.937	114.937
08100000	Altmarkkreis Salzwedel	243	405.843	131.292	100	274.551	0	0	274.451	405.843
08100000	Altmarkkreis Salzwedel	252	1.052.741	34.937	46.926	1.017.804	0	0	970.878	1.052.741
08100000	Altmarkkreis Salzwedel	263	933.260	290.861	98.815	642.399	0	0	543.584	933.260
08100000	Altmarkkreis Salzwedel	271	771.342	418.377	93.042	352.965	0	0	259.923	771.342
08100000	Altmarkkreis Salzwedel	272	185.000	35.000	0	150.000	0	0	150.000	185.000
08100000	Altmarkkreis Salzwedel	281	155.137	28.320	13.000	126.817	0	0	113.817	155.137
08100000	Altmarkkreis Salzwedel	3111	958.746	44.804	0	913.942	0	0	913.942	958.746
08100000	Altmarkkreis Salzwedel	3112	174.084	0	0	174.084	0	0	174.084	174.084
08100000	Altmarkkreis Salzwedel	3114	116.954	40.895	0	76.059	0	0	76.059	116.954
08100000	Altmarkkreis Salzwedel	3115	42.332	164	0	42.168	0	0	42.168	42.332
08100000	Altmarkkreis Salzwedel	3116	3.799.987	93.803	3.349.991	3.706.184	0	0	356.193	3.799.987
08100000	Altmarkkreis Salzwedel	3121	11.735.302	6.360.614	0	5.374.688	0	0	5.374.688	11.735.302
08100000	Altmarkkreis Salzwedel	3126	396.763	356.713	52.414	40.050	0	0	-12.364	396.763
08100000	Altmarkkreis Salzwedel	313	2.208.377	42.964	1.980.156	2.165.413	0	0	185.257	2.208.377
08100000	Altmarkkreis Salzwedel	314	823.887	0	61.818	823.887	0	0	762.069	823.887
08100000	Altmarkkreis Salzwedel	3155	2.263.602	250.026	0	2.013.576	0	0	2.013.576	2.263.602
08100000	Altmarkkreis Salzwedel	331	86.101	2.299	0	83.802	0	0	83.802	86.101
08100000	Altmarkkreis Salzwedel	341	4.218.487	924.876	2.013.589	3.293.611	0	0	1.280.022	4.218.487
08100000	Altmarkkreis Salzwedel	343	213.856	0	0	213.856	0	0	213.856	213.856
08100000	Altmarkkreis Salzwedel	344	13.865	0	13.481	13.865	0	0	384	13.865
08100000	Altmarkkreis Salzwedel	345	219.600	261.038	0	-41.438	0	0	-41.438	219.600
08100000	Altmarkkreis Salzwedel	346	209.385	124.277	0	85.108	0	0	85.108	209.385
08100000	Altmarkkreis Salzwedel	361	24.533.003	95.220	18.558.298	24.437.783	0	0	5.879.485	24.533.003
08100000	Altmarkkreis Salzwedel	362	28.520	0	0	28.520	0	0	28.520	28.520
08100000	Altmarkkreis Salzwedel	363	11.249.917	1.233.223	867.863	10.016.694	0	0	9.148.831	11.249.917
08100000	Altmarkkreis Salzwedel	366	50.824	1.822	0	49.002	0	0	49.002	50.824
08100000	Altmarkkreis Salzwedel	367	595.300	87.085	303.946	508.215	0	0	204.269	595.300
08100000	Altmarkkreis Salzwedel	414	1.424.962	33.561	519.403	1.391.401	0	0	871.998	1.424.962
08100000	Altmarkkreis Salzwedel	421	178.780	0	0	178.780	0	0	178.780	178.780
08100000	Altmarkkreis Salzwedel	424	645.601	36.402	0	609.199	0	0	609.199	645.601
08100000	Altmarkkreis Salzwedel	511	469.799	4.000	254.385	465.799	0	0	211.414	469.799
08100000	Altmarkkreis Salzwedel	521	1.111.167	1.301.333	3.569	-190.166	0	0	-193.735	1.111.167
08100000	Altmarkkreis Salzwedel	522	30.663	31	0	30.632	0	0	30.632	30.663
08100000	Altmarkkreis Salzwedel	523	268.700	0	0	268.700	0	0	268.700	268.700
08100000	Altmarkkreis Salzwedel	537	7.544.187	8.019.776	0	-475.589	0	0	-475.589	7.544.187
08100000	Altmarkkreis Salzwedel	542	4.551.217	33.004	52.134	4.518.213	0	0	4.466.079	4.551.217
08100000	Altmarkkreis Salzwedel	547	8.557.008	80.896	7.596.540	8.476.112	0	0	879.572	8.557.008
08100000	Altmarkkreis Salzwedel	552	791.723	86.221	33.170	705.502	0	0	672.332	791.723
08100000	Altmarkkreis Salzwedel	554	534.713	23.572	100.261	511.141	0	0	410.880	534.713
08100000	Altmarkkreis Salzwedel	555	230.220	8.127	0	222.093	0	0	222.093	230.220
08100000	Altmarkkreis Salzwedel	561	614.379	103.814	132.435	510.565	0	0	378.130	614.379
08100000	Altmarkkreis Salzwedel	571	612.526	45.568	44.401	566.958	0	0	522.557	612.526
08100000	Altmarkkreis Salzwedel	575	219.190	0	20.462	219.190	0	0	198.728	219.190
08100000	Altmarkkreis Salzwedel	611	0	33.571.100	4.455.978	-33.571.100	33.571.100	0	-4.455.978	0
08100000	Altmarkkreis Salzwedel	612	290.245	0	0	290.245	0	0	290.245	290.245

FAG 2024 bis 2026
Grunddaten 2020 für Berechnung Auftragskostenpauschale
 Landkreise

AGS8	Name	Pr	Aus- zahlungen AUS	Ein- zahlungen Ein	Netto- transfer- zahlungen Land NT	KFB	Umlagen EIN K 6182	Umlagen AUS K 7372+ K 7374	KFB ohne Umlage- zahlungen minus NT	Auszahlungen ohne Umlagen 7372+7374
08200000	Landkreis Anhalt-Bitterfeld	111	32.102.151	1.365.392	1.205.208	30.736.759	0	0	29.531.551	32.102.151
08200000	Landkreis Anhalt-Bitterfeld	121	97.605	0	62.011	97.605	0	0	35.594	97.605
08200000	Landkreis Anhalt-Bitterfeld	122	5.952.872	2.528.068	10.172	3.424.804	0	0	3.414.632	5.952.872
08200000	Landkreis Anhalt-Bitterfeld	126	1.590.981	246.711	21.545	1.344.270	0	0	1.322.725	1.590.981
08200000	Landkreis Anhalt-Bitterfeld	127	2.115.518	1.147.715	0	967.803	0	0	967.803	2.115.518
08200000	Landkreis Anhalt-Bitterfeld	128	445.390	325	0	445.065	0	0	445.065	445.390
08200000	Landkreis Anhalt-Bitterfeld	216	512.059	34.302	4.553	477.757	0	0	473.204	512.059
08200000	Landkreis Anhalt-Bitterfeld	217	433.661	7.056	0	426.605	0	0	426.605	433.661
08200000	Landkreis Anhalt-Bitterfeld	219	122.326	9.967	0	112.359	0	0	112.359	122.326
08200000	Landkreis Anhalt-Bitterfeld	221	377.689	72.026	300	305.663	0	0	305.363	377.689
08200000	Landkreis Anhalt-Bitterfeld	231	1.060.671	535.856	28.825	524.815	0	0	495.990	1.060.671
08200000	Landkreis Anhalt-Bitterfeld	241	8.198.435	0	1.887.900	8.198.435	0	0	6.310.535	8.198.435
08200000	Landkreis Anhalt-Bitterfeld	242	307.215	301	0	306.914	0	0	306.914	307.215
08200000	Landkreis Anhalt-Bitterfeld	243	881.908	139	51.974	881.769	0	0	829.795	881.908
08200000	Landkreis Anhalt-Bitterfeld	252	581.499	13.196	5.000	568.303	0	0	563.303	581.499
08200000	Landkreis Anhalt-Bitterfeld	263	1.938.239	497.894	174.157	1.440.345	0	0	1.266.188	1.938.239
08200000	Landkreis Anhalt-Bitterfeld	271	642.516	165.246	154.183	477.270	0	0	323.087	642.516
08200000	Landkreis Anhalt-Bitterfeld	272	126.610	371	0	126.239	0	0	126.239	126.610
08200000	Landkreis Anhalt-Bitterfeld	281	363.749	7.854	26.436	355.895	0	0	329.459	363.749
08200000	Landkreis Anhalt-Bitterfeld	3111	1.385.407	118.709	0	1.266.698	0	0	1.266.698	1.385.407
08200000	Landkreis Anhalt-Bitterfeld	3112	399.225	0	0	399.225	0	0	399.225	399.225
08200000	Landkreis Anhalt-Bitterfeld	3114	281.499	4.028	0	277.471	0	0	277.471	281.499
08200000	Landkreis Anhalt-Bitterfeld	3115	213.533	8.215	0	205.318	0	0	205.318	213.533
08200000	Landkreis Anhalt-Bitterfeld	3116	7.286.362	435.217	6.071.052	6.851.145	0	0	780.093	7.286.362
08200000	Landkreis Anhalt-Bitterfeld	3121	30.507.756	16.126.788	0	14.380.968	0	0	14.380.968	30.507.756
08200000	Landkreis Anhalt-Bitterfeld	3122	2.239	0	0	2.239	0	0	2.239	2.239
08200000	Landkreis Anhalt-Bitterfeld	3123	240.239	0	0	240.239	0	0	240.239	240.239
08200000	Landkreis Anhalt-Bitterfeld	3126	902.489	1.041.362	0	-138.873	0	0	-138.873	902.489
08200000	Landkreis Anhalt-Bitterfeld	313	5.586.946	601.683	2.236.263	4.985.263	0	0	2.749.000	5.586.946
08200000	Landkreis Anhalt-Bitterfeld	314	1.463.792	0	133.961	1.463.792	0	0	1.329.831	1.463.792
08200000	Landkreis Anhalt-Bitterfeld	3155	3.132.174	500.411	833.602	2.631.763	0	0	1.798.161	3.132.174
08200000	Landkreis Anhalt-Bitterfeld	331	221.088	19.538	0	201.550	0	0	201.550	221.088
08200000	Landkreis Anhalt-Bitterfeld	341	8.638.917	1.193.699	4.545.352	7.445.218	0	0	2.899.866	8.638.917
08200000	Landkreis Anhalt-Bitterfeld	343	477.733	120	0	477.613	0	0	477.613	477.733
08200000	Landkreis Anhalt-Bitterfeld	344	9.074	109	6.995	8.965	0	0	1.970	9.074
08200000	Landkreis Anhalt-Bitterfeld	345	293.118	142.004	0	151.114	0	0	151.114	293.118
08200000	Landkreis Anhalt-Bitterfeld	346	147.889	58.384	0	89.505	0	0	89.505	147.889
08200000	Landkreis Anhalt-Bitterfeld	351	639.384	304.382	27.778	335.002	0	0	307.224	639.384
08200000	Landkreis Anhalt-Bitterfeld	361	42.607.596	109.572	31.576.096	42.498.024	0	0	10.921.928	42.607.596
08200000	Landkreis Anhalt-Bitterfeld	362	976.715	18.319	500.526	958.396	0	0	457.870	976.715
08200000	Landkreis Anhalt-Bitterfeld	363	23.246.642	1.445.788	1.829.987	21.800.854	0	0	19.970.867	23.246.642
08200000	Landkreis Anhalt-Bitterfeld	367	314.261	0	138.045	314.261	0	0	176.216	314.261
08200000	Landkreis Anhalt-Bitterfeld	411	168.100	0	0	168.100	0	0	168.100	168.100
08200000	Landkreis Anhalt-Bitterfeld	414	3.045.254	140.327	401.592	2.904.927	0	0	2.503.335	3.045.254
08200000	Landkreis Anhalt-Bitterfeld	421	120.121	0	0	120.121	0	0	120.121	120.121
08200000	Landkreis Anhalt-Bitterfeld	424	22.213	0	0	22.213	0	0	22.213	22.213
08200000	Landkreis Anhalt-Bitterfeld	511	882.887	6.912	308.248	875.975	0	0	567.727	882.887
08200000	Landkreis Anhalt-Bitterfeld	521	2.091.553	2.070.147	4.825	21.406	0	0	16.581	2.091.553
08200000	Landkreis Anhalt-Bitterfeld	522	42.033	481	0	41.552	0	0	41.552	42.033
08200000	Landkreis Anhalt-Bitterfeld	523	265.213	10.000	0	255.213	0	0	255.213	265.213
08200000	Landkreis Anhalt-Bitterfeld	537	901.122	490.529	8.780	410.593	0	0	401.813	901.122
08200000	Landkreis Anhalt-Bitterfeld	542	2.620.433	154.468	0	2.465.965	0	0	2.465.965	2.620.433
08200000	Landkreis Anhalt-Bitterfeld	545	244.285	6.952	0	237.333	0	0	237.333	244.285
08200000	Landkreis Anhalt-Bitterfeld	547	4.317.519	0	3.316.157	4.317.519	0	0	1.001.362	4.317.519
08200000	Landkreis Anhalt-Bitterfeld	553	66.196	0	59.290	66.196	0	0	6.906	66.196
08200000	Landkreis Anhalt-Bitterfeld	554	512.076	31.882	396.721	480.194	0	0	83.473	512.076
08200000	Landkreis Anhalt-Bitterfeld	555	223.631	155	0	223.476	0	0	223.476	223.631
08200000	Landkreis Anhalt-Bitterfeld	561	2.342.607	469.227	420.705	1.873.380	0	0	1.452.675	2.342.607

FAG 2024 bis 2026
Grunddaten 2020 für Berechnung Auftragskostenpauschale
 Landkreise

AGS8	Name	Pr	Aus- zahlungen AUS	Ein- zahlungen Ein	Netto- transfer- zahlungen Land NT	KFB	Umlagen EIN K 6182	Umlagen AUS K 7372+ K 7374	KFB ohne Umlage- zahlungen minus NT	Auszahlungen ohne Umlagen 7372+7374
08200000	Landkreis Anhalt-Bitterfeld	571	1.876.256	4.706	0	1.871.550	0	0	1.871.550	1.876.256
08200000	Landkreis Anhalt-Bitterfeld	575	354.546	0	24.000	354.546	0	0	330.546	354.546
08200000	Landkreis Anhalt-Bitterfeld	611	0	63.617.154	11.588.154	-63.617.154	63.617.154	0	-11.588.154	0
08200000	Landkreis Anhalt-Bitterfeld	612	641.308	1.436.892	0	-795.584	0	0	-795.584	641.308
08300000	Landkreis Börde	111	19.706.140	1.184.999	234.188	18.521.141	0	0	18.286.953	19.706.140
08300000	Landkreis Börde	121	156.593	0	57.627	156.593	0	0	98.966	156.593
08300000	Landkreis Börde	122	6.613.941	2.795.184	106.813	3.818.757	0	0	3.711.944	6.613.941
08300000	Landkreis Börde	126	2.097.962	304.644	56.578	1.793.318	0	0	1.736.740	2.097.962
08300000	Landkreis Börde	127	5.262.908	7.187.708	0	-1.924.800	0	0	-1.924.800	5.262.908
08300000	Landkreis Börde	128	761.947	14.578	10.629	747.369	0	0	736.740	761.947
08300000	Landkreis Börde	216	1.644.511	14.289	0	1.630.222	0	0	1.630.222	1.644.511
08300000	Landkreis Börde	217	2.548.804	41.059	0	2.507.745	0	0	2.507.745	2.548.804
08300000	Landkreis Börde	219	3.113.676	74.661	0	3.039.015	0	0	3.039.015	3.113.676
08300000	Landkreis Börde	221	1.518.836	9.515	0	1.509.321	0	0	1.509.321	1.518.836
08300000	Landkreis Börde	231	2.056.517	305.939	8.590	1.750.578	0	0	1.741.988	2.056.517
08300000	Landkreis Börde	241	8.513.660	5.514	0	8.508.146	0	0	8.508.146	8.513.660
08300000	Landkreis Börde	242	207.796	0	0	207.796	0	0	207.796	207.796
08300000	Landkreis Börde	243	396.545	82.074	0	314.471	0	0	314.471	396.545
08300000	Landkreis Börde	252	1.952.159	86.836	31.453	1.865.323	0	0	1.833.870	1.952.159
08300000	Landkreis Börde	263	1.604.628	450.139	220.779	1.154.489	0	0	933.710	1.604.628
08300000	Landkreis Börde	271	1.282.052	507.816	228.857	774.236	0	0	545.379	1.282.052
08300000	Landkreis Börde	272	148.629	4	8.200	148.625	0	0	140.425	148.629
08300000	Landkreis Börde	273	179.600	0	0	179.600	0	0	179.600	179.600
08300000	Landkreis Börde	281	188.887	9.776	11.793	179.111	0	0	167.318	188.887
08300000	Landkreis Börde	3111	1.236.506	47.484	0	1.189.022	0	0	1.189.022	1.236.506
08300000	Landkreis Börde	3112	730.198	0	0	730.198	0	0	730.198	730.198
08300000	Landkreis Börde	3114	298.522	9.395	0	289.127	0	0	289.127	298.522
08300000	Landkreis Börde	3115	56.304	1.525	0	54.779	0	0	54.779	56.304
08300000	Landkreis Börde	3116	6.468.613	140.181	5.902.911	6.328.432	0	0	425.521	6.468.613
08300000	Landkreis Börde	3121	23.684.509	14.239.410	0	9.445.099	0	0	9.445.099	23.684.509
08300000	Landkreis Börde	3122	180.371	520	0	179.851	0	0	179.851	180.371
08300000	Landkreis Börde	3123	435.066	173.105	0	261.961	0	0	261.961	435.066
08300000	Landkreis Börde	3126	551.739	801.433	0	-249.694	0	0	-249.694	551.739
08300000	Landkreis Börde	313	8.314.116	68.651	4.613.488	8.245.465	0	0	3.631.977	8.314.116
08300000	Landkreis Börde	314	1.260.941	511	333.137	1.260.430	0	0	927.293	1.260.941
08300000	Landkreis Börde	3151	143.101	0	0	143.101	0	0	143.101	143.101
08300000	Landkreis Börde	3155	447.458	343.253	0	104.205	0	0	104.205	447.458
08300000	Landkreis Börde	331	13.176	0	0	13.176	0	0	13.176	13.176
08300000	Landkreis Börde	341	7.173.423	1.079.825	3.556.971	6.093.598	0	0	2.536.627	7.173.423
08300000	Landkreis Börde	343	397.738	1.118	0	396.620	0	0	396.620	397.738
08300000	Landkreis Börde	344	16.393	0	8.718	16.393	0	0	7.675	16.393
08300000	Landkreis Börde	345	233.453	0	0	233.453	0	0	233.453	233.453
08300000	Landkreis Börde	346	508.856	0	0	508.856	0	0	508.856	508.856
08300000	Landkreis Börde	351	21.292	0	0	21.292	0	0	21.292	21.292
08300000	Landkreis Börde	361	53.421.079	155.082	40.606.652	53.265.997	0	0	12.659.345	53.421.079
08300000	Landkreis Börde	362	1.050.851	44.799	552.216	1.006.052	0	0	453.836	1.050.851
08300000	Landkreis Börde	363	26.698.941	2.451.367	2.403.864	24.247.574	0	0	21.843.710	26.698.941
08300000	Landkreis Börde	414	2.478.427	335.106	317.803	2.143.321	0	0	1.825.518	2.478.427
08300000	Landkreis Börde	421	262.327	869	0	261.458	0	0	261.458	262.327
08300000	Landkreis Börde	424	416.474	20.831	0	395.643	0	0	395.643	416.474
08300000	Landkreis Börde	511	1.725.766	65.540	686.867	1.660.226	0	0	973.359	1.725.766
08300000	Landkreis Börde	521	3.178.664	2.303.501	6.418	875.163	0	0	868.745	3.178.664
08300000	Landkreis Börde	522	57.032	804	0	56.228	0	0	56.228	57.032
08300000	Landkreis Börde	523	410.132	162	0	409.970	0	0	409.970	410.132
08300000	Landkreis Börde	537	715.872	95.737	0	620.135	0	0	620.135	715.872
08300000	Landkreis Börde	542	4.544.164	0	0	4.544.164	0	0	4.544.164	4.544.164
08300000	Landkreis Börde	547	9.009.499	1.416.864	5.980.796	7.592.635	0	0	1.611.839	9.009.499
08300000	Landkreis Börde	552	981.949	58.658	0	923.291	0	0	923.291	981.949

FAG 2024 bis 2026
Grunddaten 2020 für Berechnung Auftragskostenpauschale
 Landkreise

AGS8	Name	Pr	Aus- zahlungen AUS	Ein- zahlungen Ein	Netto- transfer- zahlungen Land NT	KFB	Umlagen EIN K 6182	Umlagen AUS K 7372+ K 7374	KFB ohne Umlage- zahlungen minus NT	Auszahlungen ohne Umlagen 7372+7374
08300000	Landkreis Börde	554	944.401	103.304	802.633	841.097	0	0	38.464	944.401
08300000	Landkreis Börde	555	767.454	535.235	315.107	232.219	0	0	-82.888	767.454
08300000	Landkreis Börde	561	577.368	41.533	2.160	535.835	0	0	533.675	577.368
08300000	Landkreis Börde	571	1.319.209	6.835	613.588	1.312.374	0	0	698.786	1.319.209
08300000	Landkreis Börde	575	107.015	27	63.000	106.988	0	0	43.988	107.015
08300000	Landkreis Börde	611	0	76.153.736	7.853.494	-76.153.736	76.153.736	0	-7.853.494	0
08300000	Landkreis Börde	612	525.877	0	0	525.877	0	0	525.877	525.877
08400000	Burgenlandkreis	111	20.337.340	1.438.033	222.344	18.899.307	0	0	18.676.963	20.337.340
08400000	Burgenlandkreis	121	88.308	0	60.290	88.308	0	0	28.018	88.308
08400000	Burgenlandkreis	122	15.922.907	11.144.907	406.789	4.778.000	0	0	4.371.211	15.922.907
08400000	Burgenlandkreis	126	1.469.038	235.505	91.639	1.233.533	0	0	1.141.894	1.469.038
08400000	Burgenlandkreis	127	1.912.621	1.489.382	0	423.239	0	0	423.239	1.912.621
08400000	Burgenlandkreis	128	1.269.715	19.283	818.488	1.250.432	0	0	431.944	1.269.715
08400000	Burgenlandkreis	216	2.850.118	28.589	9.230	2.821.529	0	0	2.812.299	2.850.118
08400000	Burgenlandkreis	217	2.282.414	84.224	0	2.198.190	0	0	2.198.190	2.282.414
08400000	Burgenlandkreis	221	1.809.492	3.547	0	1.805.945	0	0	1.805.945	1.809.492
08400000	Burgenlandkreis	231	1.485.977	13.703	5.250	1.472.274	0	0	1.467.024	1.485.977
08400000	Burgenlandkreis	241	6.749.364	5.008	0	6.744.356	0	0	6.744.356	6.749.364
08400000	Burgenlandkreis	242	213.923	0	0	213.923	0	0	213.923	213.923
08400000	Burgenlandkreis	243	4.061.888	411.639	1.723.911	3.650.249	0	0	1.926.338	4.061.888
08400000	Burgenlandkreis	263	1.962.402	367.791	139.928	1.594.611	0	0	1.454.683	1.962.402
08400000	Burgenlandkreis	271	2.220.077	1.092.906	356.880	1.127.171	0	0	770.291	2.220.077
08400000	Burgenlandkreis	281	837.343	28.300	0	809.043	0	0	809.043	837.343
08400000	Burgenlandkreis	3111	1.236.819	153.828	0	1.082.991	0	0	1.082.991	1.236.819
08400000	Burgenlandkreis	3112	705.101	16.468	-20.511	688.633	0	0	709.144	705.101
08400000	Burgenlandkreis	3114	317.146	4.034	0	313.112	0	0	313.112	317.146
08400000	Burgenlandkreis	3115	606.809	14.502	125.607	592.307	0	0	466.700	606.809
08400000	Burgenlandkreis	3116	8.935.023	325.736	7.352.872	8.609.287	0	0	1.256.415	8.935.023
08400000	Burgenlandkreis	3121	33.813.681	18.727.920	0	15.085.761	0	0	15.085.761	33.813.681
08400000	Burgenlandkreis	3122	214.044	125.607	0	88.437	0	0	88.437	214.044
08400000	Burgenlandkreis	3123	255.780	0	0	255.780	0	0	255.780	255.780
08400000	Burgenlandkreis	3126	1.058.655	1.092.788	0	-34.133	0	0	-34.133	1.058.655
08400000	Burgenlandkreis	313	4.698.584	203.734	4.593.659	4.494.850	0	0	-98.809	4.698.584
08400000	Burgenlandkreis	314	2.168.626	0	98.455	2.168.626	0	0	2.070.171	2.168.626
08400000	Burgenlandkreis	3155	3.844.112	577.904	0	3.266.208	0	0	3.266.208	3.844.112
08400000	Burgenlandkreis	331	103.304	0	0	103.304	0	0	103.304	103.304
08400000	Burgenlandkreis	341	9.382.302	443.752	5.692.179	8.938.550	0	0	3.246.371	9.382.302
08400000	Burgenlandkreis	343	377.136	900	0	376.236	0	0	376.236	377.136
08400000	Burgenlandkreis	345	473.485	226.345	0	247.140	0	0	247.140	473.485
08400000	Burgenlandkreis	346	303.428	0	0	303.428	0	0	303.428	303.428
08400000	Burgenlandkreis	351	572.593	6.578	330.311	566.015	0	0	235.704	572.593
08400000	Burgenlandkreis	361	51.424.754	153.955	38.829.811	51.270.799	0	0	12.440.988	51.424.754
08400000	Burgenlandkreis	362	898.943	72.701	568.919	826.242	0	0	257.323	898.943
08400000	Burgenlandkreis	363	30.533.595	2.079.052	1.525.812	28.454.543	0	0	26.928.731	30.533.595
08400000	Burgenlandkreis	414	2.903.280	162.923	54.442	2.740.357	0	0	2.685.915	2.903.280
08400000	Burgenlandkreis	421	254.292	0	0	254.292	0	0	254.292	254.292
08400000	Burgenlandkreis	424	271.055	2.783	0	268.272	0	0	268.272	271.055
08400000	Burgenlandkreis	511	697.059	0	0	697.059	0	0	697.059	697.059
08400000	Burgenlandkreis	521	1.120.454	859.602	28.067	260.852	0	0	232.785	1.120.454
08400000	Burgenlandkreis	522	19.697	1.445	0	18.252	0	0	18.252	19.697
08400000	Burgenlandkreis	523	232.729	0	0	232.729	0	0	232.729	232.729
08400000	Burgenlandkreis	542	4.819.495	247.093	83.479	4.572.402	0	0	4.488.923	4.819.495
08400000	Burgenlandkreis	547	13.796.843	194.481	6.443.946	13.602.362	0	0	7.158.416	13.796.843
08400000	Burgenlandkreis	552	1.080.646	188.267	0	892.379	0	0	892.379	1.080.646
08400000	Burgenlandkreis	554	664.671	104.441	21.200	560.230	0	0	539.030	664.671
08400000	Burgenlandkreis	561	1.373.223	153.344	801.993	1.219.879	0	0	417.886	1.373.223
08400000	Burgenlandkreis	571	3.787.196	2.041.069	2.002.152	1.746.127	0	0	-256.025	3.787.196
08400000	Burgenlandkreis	611	0	88.231.240	12.684.550	-88.231.240	88.231.240	0	-12.684.550	0

FAG 2024 bis 2026
Grunddaten 2020 für Berechnung Auftragskostenpauschale
 Landkreise

AGS8	Name	Pr	Aus- zahlungen AUS	Ein- zahlungen Ein	Netto- transfer- zahlungen Land NT	KFB	Umlagen EIN K 6182	Umlagen AUS K 7372+ K 7374	KFB ohne Umlage- zahlungen minus NT	Auszahlungen ohne Umlagen 7372+7374
08400000	Burgenlandkreis	612	395.960	23.019	0	372.941	0	0	372.941	395.960
08500000	Landkreis Harz	111	30.713.969	5.017.529	392.172	25.696.440	0	0	25.304.268	30.713.969
08500000	Landkreis Harz	121	339.205	0	77.386	339.205	0	0	261.819	339.205
08500000	Landkreis Harz	122	9.499.110	3.758.076	371.074	5.741.034	0	0	5.369.960	9.499.110
08500000	Landkreis Harz	126	1.553.734	275.391	26.654	1.278.343	0	0	1.251.689	1.553.734
08500000	Landkreis Harz	127	1.380.243	13.973	0	1.366.270	0	0	1.366.270	1.380.243
08500000	Landkreis Harz	128	349.789	454	0	349.335	0	0	349.335	349.789
08500000	Landkreis Harz	216	4.528.959	70.374	1.500	4.458.585	0	0	4.457.085	4.528.959
08500000	Landkreis Harz	217	5.162.028	85.715	0	5.076.313	0	0	5.076.313	5.162.028
08500000	Landkreis Harz	219	627.738	22.500	0	605.238	0	0	605.238	627.738
08500000	Landkreis Harz	221	3.215.069	184.646	0	3.030.423	0	0	3.030.423	3.215.069
08500000	Landkreis Harz	231	2.890.976	102.775	0	2.788.201	0	0	2.788.201	2.890.976
08500000	Landkreis Harz	241	8.808.740	33.099	0	8.775.641	0	0	8.775.641	8.808.740
08500000	Landkreis Harz	243	1.529.228	221.723	537	1.307.505	0	0	1.306.968	1.529.228
08500000	Landkreis Harz	252	451.635	0	0	451.635	0	0	451.635	451.635
08500000	Landkreis Harz	261	2.903.192	0	0	2.903.192	0	0	2.903.192	2.903.192
08500000	Landkreis Harz	262	717.030	0	0	717.030	0	0	717.030	717.030
08500000	Landkreis Harz	263	1.804.833	0	0	1.804.833	0	0	1.804.833	1.804.833
08500000	Landkreis Harz	271	813.583	0	0	813.583	0	0	813.583	813.583
08500000	Landkreis Harz	281	242.258	0	0	242.258	0	0	242.258	242.258
08500000	Landkreis Harz	3111	1.833.906	82.303	0	1.751.603	0	0	1.751.603	1.833.906
08500000	Landkreis Harz	3112	494.811	0	0	494.811	0	0	494.811	494.811
08500000	Landkreis Harz	3114	343.159	8.529	0	334.630	0	0	334.630	343.159
08500000	Landkreis Harz	3115	153.811	1.291	0	152.520	0	0	152.520	153.811
08500000	Landkreis Harz	3116	9.488.695	330.536	8.357.015	9.158.159	0	0	801.144	9.488.695
08500000	Landkreis Harz	3121	51.672.543	35.596.255	0	16.076.288	0	0	16.076.288	51.672.543
08500000	Landkreis Harz	3122	330.280	0	0	330.280	0	0	330.280	330.280
08500000	Landkreis Harz	3123	362.872	14.963	0	347.909	0	0	347.909	362.872
08500000	Landkreis Harz	3124	54.300.000	54.300.000	0	0	0	0	0	54.300.000
08500000	Landkreis Harz	3125	12.338.399	12.338.399	0	0	0	0	0	12.338.399
08500000	Landkreis Harz	3126	1.044.212	1.092.473	0	-48.261	0	0	-48.261	1.044.212
08500000	Landkreis Harz	313	5.600.283	85.517	3.363.838	5.514.766	0	0	2.150.928	5.600.283
08500000	Landkreis Harz	314	2.350.469	0	319.271	2.350.469	0	0	2.031.198	2.350.469
08500000	Landkreis Harz	3155	351.769	150.568	698.975	201.201	0	0	-497.774	351.769
08500000	Landkreis Harz	3156	368.542	0	305.571	368.542	0	0	62.971	368.542
08500000	Landkreis Harz	331	71.793	585	0	71.208	0	0	71.208	71.793
08500000	Landkreis Harz	341	10.839.414	1.569.989	5.355.253	9.269.425	0	0	3.914.172	10.839.414
08500000	Landkreis Harz	343	614.417	990	0	613.427	0	0	613.427	614.417
08500000	Landkreis Harz	344	51.662	285	36.989	51.377	0	0	14.388	51.662
08500000	Landkreis Harz	345	618.021	471.854	0	146.167	0	0	146.167	618.021
08500000	Landkreis Harz	346	930.123	4.486	0	925.637	0	0	925.637	930.123
08500000	Landkreis Harz	351	1.170.424	122.781	878.108	1.047.643	0	0	169.535	1.170.424
08500000	Landkreis Harz	361	56.810.846	78.344	43.334.411	56.732.502	0	0	13.398.091	56.810.846
08500000	Landkreis Harz	362	248.365	369	699.835	247.996	0	0	-451.839	248.365
08500000	Landkreis Harz	363	32.945.560	2.529.520	3.507.091	30.416.040	0	0	26.908.949	32.945.560
08500000	Landkreis Harz	365	466.858	0	130.000	466.858	0	0	336.858	466.858
08500000	Landkreis Harz	366	954.015	3.111	0	950.904	0	0	950.904	954.015
08500000	Landkreis Harz	367	1.124.550	158.108	64.808	966.442	0	0	901.634	1.124.550
08500000	Landkreis Harz	414	2.323.514	98.779	0	2.224.735	0	0	2.224.735	2.323.514
08500000	Landkreis Harz	421	379.273	1.305	0	377.968	0	0	377.968	379.273
08500000	Landkreis Harz	511	1.137.224	0	219.222	1.137.224	0	0	918.002	1.137.224
08500000	Landkreis Harz	521	4.107.267	2.400.065	1.017	1.707.202	0	0	1.706.185	4.107.267
08500000	Landkreis Harz	523	603.018	8.579	199.500	594.439	0	0	394.939	603.018
08500000	Landkreis Harz	536	116.998	0	0	116.998	0	0	116.998	116.998
08500000	Landkreis Harz	537	780.697	43.112	0	737.585	0	0	737.585	780.697
08500000	Landkreis Harz	538	1.225.956	123.443	-29.542	1.102.513	0	0	1.132.055	1.225.956
08500000	Landkreis Harz	542	3.838.313	115.647	401.383	3.722.666	0	0	3.321.283	3.838.313
08500000	Landkreis Harz	547	18.232.388	46.966	12.811.655	18.185.422	0	0	5.373.767	18.232.388

FAG 2024 bis 2026
Grunddaten 2020 für Berechnung Auftragskostenpauschale
 Landkreise

AGS8	Name	Pr	Aus- zahlungen AUS	Ein- zahlungen Ein	Netto- transfer- zahlungen Land NT	KFB	Umlagen EIN K 6182	Umlagen AUS K 7372+ K 7374	KFB ohne Umlage- zahlungen minus NT	Auszahlungen ohne Umlagen 7372+7374
08500000	Landkreis Harz	554	1.464.612	222.629	103.486	1.241.983	0	0	1.138.497	1.464.612
08500000	Landkreis Harz	555	374.729	48.525	279.490	326.204	0	0	46.714	374.729
08500000	Landkreis Harz	561	552.808	95.592	475.824	457.216	0	0	-18.608	552.808
08500000	Landkreis Harz	571	460.318	1.587	92.389	458.731	0	0	366.342	460.318
08500000	Landkreis Harz	575	265.807	7.088	0	258.719	0	0	258.719	265.807
08500000	Landkreis Harz	611	0	77.322.767	12.568.990	-77.322.767	77.322.767	0	-12.568.990	0
08500000	Landkreis Harz	612	881.792	25.507	0	856.285	0	0	856.285	881.792
08600000	Landkreis Jerichower Land	111	17.889.395	659.511	85.470	17.229.884	0	0	17.144.414	17.889.395
08600000	Landkreis Jerichower Land	121	17.151	0	5.000	17.151	0	0	12.151	17.151
08600000	Landkreis Jerichower Land	122	4.811.051	2.538.407	-17.437	2.272.644	0	0	2.290.081	4.811.051
08600000	Landkreis Jerichower Land	126	1.243.038	119.301	41.511	1.123.737	0	0	1.082.226	1.243.038
08600000	Landkreis Jerichower Land	127	633.326	932.930	0	-299.604	0	0	-299.604	633.326
08600000	Landkreis Jerichower Land	128	190.049	906	5.934	189.143	0	0	183.209	190.049
08600000	Landkreis Jerichower Land	216	918.067	9.346	0	908.721	0	0	908.721	918.067
08600000	Landkreis Jerichower Land	217	715.138	5.181	0	709.957	0	0	709.957	715.138
08600000	Landkreis Jerichower Land	218	5.509	0	0	5.509	0	0	5.509	5.509
08600000	Landkreis Jerichower Land	219	168.536	1.154	0	167.382	0	0	167.382	168.536
08600000	Landkreis Jerichower Land	221	268.201	1.347	0	266.854	0	0	266.854	268.201
08600000	Landkreis Jerichower Land	231	752.925	129.439	30.424	623.486	0	0	593.062	752.925
08600000	Landkreis Jerichower Land	241	4.122.227	9.040	0	4.113.187	0	0	4.113.187	4.122.227
08600000	Landkreis Jerichower Land	242	149.536	0	592	149.536	0	0	148.944	149.536
08600000	Landkreis Jerichower Land	243	72.660	0	0	72.660	0	0	72.660	72.660
08600000	Landkreis Jerichower Land	252	190.023	3.011	15.704	187.012	0	0	171.308	190.023
08600000	Landkreis Jerichower Land	263	495.224	106.160	57.219	389.064	0	0	331.845	495.224
08600000	Landkreis Jerichower Land	271	440.115	149.773	50.782	290.342	0	0	239.560	440.115
08600000	Landkreis Jerichower Land	272	63.914	0	0	63.914	0	0	63.914	63.914
08600000	Landkreis Jerichower Land	281	69.287	0	0	69.287	0	0	69.287	69.287
08600000	Landkreis Jerichower Land	3111	1.268.530	65.042	0	1.203.488	0	0	1.203.488	1.268.530
08600000	Landkreis Jerichower Land	3112	214.073	0	0	214.073	0	0	214.073	214.073
08600000	Landkreis Jerichower Land	3114	179.369	3.467	0	175.902	0	0	175.902	179.369
08600000	Landkreis Jerichower Land	3115	180.120	1.701	0	178.419	0	0	178.419	180.120
08600000	Landkreis Jerichower Land	3116	3.507.027	122.346	2.776.741	3.384.681	0	0	607.940	3.507.027
08600000	Landkreis Jerichower Land	3117	19.070	0	0	19.070	0	0	19.070	19.070
08600000	Landkreis Jerichower Land	3121	16.012.404	10.076.417	0	5.935.987	0	0	5.935.987	16.012.404
08600000	Landkreis Jerichower Land	3122	28.005	0	0	28.005	0	0	28.005	28.005
08600000	Landkreis Jerichower Land	3123	174.626	0	0	174.626	0	0	174.626	174.626
08600000	Landkreis Jerichower Land	3126	402.793	385.573	0	17.220	0	0	17.220	402.793
08600000	Landkreis Jerichower Land	313	1.496.445	18.510	1.252.398	1.477.935	0	0	225.537	1.496.445
08600000	Landkreis Jerichower Land	314	714.001	0	41.741	714.001	0	0	672.260	714.001
08600000	Landkreis Jerichower Land	3155	1.158.987	152.750	0	1.006.237	0	0	1.006.237	1.158.987
08600000	Landkreis Jerichower Land	3156	47.148	0	0	47.148	0	0	47.148	47.148
08600000	Landkreis Jerichower Land	331	268.678	489	0	268.189	0	0	268.189	268.678
08600000	Landkreis Jerichower Land	341	3.500.792	528.975	1.930.023	2.971.817	0	0	1.041.794	3.500.792
08600000	Landkreis Jerichower Land	343	164.541	600	0	163.941	0	0	163.941	164.541
08600000	Landkreis Jerichower Land	344	35.327	0	13.392	35.327	0	0	21.935	35.327
08600000	Landkreis Jerichower Land	345	171.838	73.863	0	97.975	0	0	97.975	171.838
08600000	Landkreis Jerichower Land	346	150.831	0	0	150.831	0	0	150.831	150.831
08600000	Landkreis Jerichower Land	351	697.030	84.698	517.737	612.332	0	0	94.595	697.030
08600000	Landkreis Jerichower Land	361	27.396.308	69.558	20.479.146	27.326.750	0	0	6.847.604	27.396.308
08600000	Landkreis Jerichower Land	362	401.223	16.730	347.476	384.493	0	0	37.017	401.223
08600000	Landkreis Jerichower Land	363	15.574.921	1.393.875	826.418	14.181.046	0	0	13.354.628	15.574.921
08600000	Landkreis Jerichower Land	367	345.345	1.318	246.952	344.027	0	0	97.075	345.345
08600000	Landkreis Jerichower Land	412	414.168	0	0	414.168	0	0	414.168	414.168
08600000	Landkreis Jerichower Land	414	1.285.672	151.661	395.473	1.134.011	0	0	738.538	1.285.672
08600000	Landkreis Jerichower Land	421	121.829	0	0	121.829	0	0	121.829	121.829
08600000	Landkreis Jerichower Land	511	413.653	9.195	96.284	404.458	0	0	308.174	413.653
08600000	Landkreis Jerichower Land	521	1.238.239	940.607	6.011	297.632	0	0	291.621	1.238.239
08600000	Landkreis Jerichower Land	522	7.722	113	0	7.609	0	0	7.609	7.722

FAG 2024 bis 2026
Grunddaten 2020 für Berechnung Auftragskostenpauschale
 Landkreise

AGS8	Name	Pr	Aus- zahlungen AUS	Ein- zahlungen Ein	Netto- transfer- zahlungen Land NT	KFB	Umlagen EIN K 6182	Umlagen AUS K 7372+ K 7374	KFB ohne Umlage- zahlungen minus NT	Auszahlungen ohne Umlagen 7372+7374
08600000	Landkreis Jerichower Land	523	159.194	0	0	159.194	0	0	159.194	159.194
08600000	Landkreis Jerichower Land	537	9.663.372	9.645.687	-385	17.685	0	0	18.070	9.663.372
08600000	Landkreis Jerichower Land	542	1.136.876	72.637	-977.510	1.064.239	0	0	2.041.749	1.136.876
08600000	Landkreis Jerichower Land	545	0	0	-313.122	0	0	0	313.122	0
08600000	Landkreis Jerichower Land	547	4.718.460	1.086.372	3.603.412	3.632.088	0	0	28.676	4.718.460
08600000	Landkreis Jerichower Land	552	5.485	112	0	5.373	0	0	5.373	5.485
08600000	Landkreis Jerichower Land	554	294.523	45.145	85.905	249.378	0	0	163.473	294.523
08600000	Landkreis Jerichower Land	555	190.417	52.637	44.104	137.780	0	0	93.676	190.417
08600000	Landkreis Jerichower Land	561	1.712.798	89.134	902.635	1.623.664	0	0	721.029	1.712.798
08600000	Landkreis Jerichower Land	571	25.544	0	0	25.544	0	0	25.544	25.544
08600000	Landkreis Jerichower Land	573	0	478.348	0	-478.348	0	0	-478.348	0
08600000	Landkreis Jerichower Land	575	120.843	0	0	120.843	0	0	120.843	120.843
08600000	Landkreis Jerichower Land	611	0	36.357.430	5.296.137	-36.357.430	36.357.430	0	-5.296.137	0
08600000	Landkreis Jerichower Land	612	273.356	654	0	272.702	0	0	272.702	273.356
08700000	Landkreis Mansfeld-Südharz	111	18.005.459	1.577.068	111.662	16.428.391	0	0	16.316.729	18.005.459
08700000	Landkreis Mansfeld-Südharz	121	48.052	0	41.461	48.052	0	0	6.591	48.052
08700000	Landkreis Mansfeld-Südharz	122	5.021.580	1.912.905	23.849	3.108.675	0	0	3.084.826	5.021.580
08700000	Landkreis Mansfeld-Südharz	126	2.993.632	1.161.554	85.924	1.832.078	0	0	1.746.154	2.993.632
08700000	Landkreis Mansfeld-Südharz	127	56.068	158.922	0	-102.854	0	0	-102.854	56.068
08700000	Landkreis Mansfeld-Südharz	128	294.431	14.680	6.000	279.751	0	0	273.751	294.431
08700000	Landkreis Mansfeld-Südharz	216	2.057.364	43.285	4.001	2.014.079	0	0	2.010.078	2.057.364
08700000	Landkreis Mansfeld-Südharz	217	1.408.691	53.629	0	1.355.062	0	0	1.355.062	1.408.691
08700000	Landkreis Mansfeld-Südharz	221	1.052.230	10.969	0	1.041.261	0	0	1.041.261	1.052.230
08700000	Landkreis Mansfeld-Südharz	231	1.371.331	26.976	0	1.344.355	0	0	1.344.355	1.371.331
08700000	Landkreis Mansfeld-Südharz	241	5.440.441	15.281	0	5.425.160	0	0	5.425.160	5.440.441
08700000	Landkreis Mansfeld-Südharz	242	347.487	0	138.772	347.487	0	0	208.715	347.487
08700000	Landkreis Mansfeld-Südharz	243	1.044.993	18.808	0	1.026.185	0	0	1.026.185	1.044.993
08700000	Landkreis Mansfeld-Südharz	251	214.626	55.853	0	158.773	0	0	158.773	214.626
08700000	Landkreis Mansfeld-Südharz	261	1.695.000	50.000	0	1.645.000	0	0	1.645.000	1.695.000
08700000	Landkreis Mansfeld-Südharz	263	1.451.042	359.626	220.807	1.091.416	0	0	870.609	1.451.042
08700000	Landkreis Mansfeld-Südharz	271	169.926	0	0	169.926	0	0	169.926	169.926
08700000	Landkreis Mansfeld-Südharz	272	402.976	2.170	16.750	400.806	0	0	384.056	402.976
08700000	Landkreis Mansfeld-Südharz	281	576.801	112.536	84.499	464.265	0	0	379.766	576.801
08700000	Landkreis Mansfeld-Südharz	3111	2.333.241	153.360	0	2.179.881	0	0	2.179.881	2.333.241
08700000	Landkreis Mansfeld-Südharz	3112	200.825	50	0	200.775	0	0	200.775	200.825
08700000	Landkreis Mansfeld-Südharz	3114	269.626	249	0	269.377	0	0	269.377	269.626
08700000	Landkreis Mansfeld-Südharz	3115	676.202	9.749	0	666.453	0	0	666.453	676.202
08700000	Landkreis Mansfeld-Südharz	3116	7.052.925	197.950	6.680.588	6.854.975	0	0	174.387	7.052.925
08700000	Landkreis Mansfeld-Südharz	3117	18.235	0	0	18.235	0	0	18.235	18.235
08700000	Landkreis Mansfeld-Südharz	3121	35.058.230	20.984.694	0	14.073.536	0	0	14.073.536	35.058.230
08700000	Landkreis Mansfeld-Südharz	3122	121.514	2.559	0	118.955	0	0	118.955	121.514
08700000	Landkreis Mansfeld-Südharz	3123	471.942	0	0	471.942	0	0	471.942	471.942
08700000	Landkreis Mansfeld-Südharz	3126	945.484	1.034.720	0	-89.236	0	0	-89.236	945.484
08700000	Landkreis Mansfeld-Südharz	313	4.984.285	41.030	4.026.438	4.943.255	0	0	916.817	4.984.285
08700000	Landkreis Mansfeld-Südharz	314	1.272.013	2.306	88.385	1.269.707	0	0	1.181.322	1.272.013
08700000	Landkreis Mansfeld-Südharz	3155	206.259	11.405	0	194.854	0	0	194.854	206.259
08700000	Landkreis Mansfeld-Südharz	3156	16.000	0	0	16.000	0	0	16.000	16.000
08700000	Landkreis Mansfeld-Südharz	331	5.100	0	0	5.100	0	0	5.100	5.100
08700000	Landkreis Mansfeld-Südharz	341	5.576.241	803.459	2.789.414	4.772.782	0	0	1.983.368	5.576.241
08700000	Landkreis Mansfeld-Südharz	343	387.831	0	0	387.831	0	0	387.831	387.831
08700000	Landkreis Mansfeld-Südharz	344	28.089	0	27.226	28.089	0	0	863	28.089
08700000	Landkreis Mansfeld-Südharz	345	170.746	169.544	0	1.202	0	0	1.202	170.746
08700000	Landkreis Mansfeld-Südharz	346	186.634	0	0	186.634	0	0	186.634	186.634
08700000	Landkreis Mansfeld-Südharz	351	1.141.322	380.720	528.877	760.602	0	0	231.725	1.141.322
08700000	Landkreis Mansfeld-Südharz	361	33.104.093	37.567	25.728.953	33.066.526	0	0	7.337.573	33.104.093
08700000	Landkreis Mansfeld-Südharz	362	1.113.334	129.943	412.244	983.391	0	0	571.147	1.113.334
08700000	Landkreis Mansfeld-Südharz	363	30.102.767	2.422.309	1.041.736	27.680.458	0	0	26.638.722	30.102.767
08700000	Landkreis Mansfeld-Südharz	367	510.900	15.481	22.500	495.419	0	0	472.919	510.900

FAG 2024 bis 2026
Grunddaten 2020 für Berechnung Auftragskostenpauschale
 Landkreise

AGS8	Name	Pr	Aus- zahlungen AUS	Ein- zahlungen Ein	Netto- transfer- zahlungen Land NT	KFB	Umlagen EIN K 6182	Umlagen AUS K 7372+ K 7374	KFB ohne Umlage- zahlungen minus NT	Auszahlungen ohne Umlagen 7372+7374
08700000	Landkreis Mansfeld-Südharz	412	348.745	0	0	348.745	0	0	348.745	348.745
08700000	Landkreis Mansfeld-Südharz	414	2.356.438	137.359	251.099	2.219.079	0	0	1.967.980	2.356.438
08700000	Landkreis Mansfeld-Südharz	421	293.644	22.815	0	270.829	0	0	270.829	293.644
08700000	Landkreis Mansfeld-Südharz	511	925.345	2.241	124.787	923.104	0	0	798.317	925.345
08700000	Landkreis Mansfeld-Südharz	521	2.070.058	1.301.079	4.927	768.979	0	0	764.052	2.070.058
08700000	Landkreis Mansfeld-Südharz	522	2.154	165	0	1.989	0	0	1.989	2.154
08700000	Landkreis Mansfeld-Südharz	523	165.681	7.875	0	157.806	0	0	157.806	165.681
08700000	Landkreis Mansfeld-Südharz	537	17.989	0	0	17.989	0	0	17.989	17.989
08700000	Landkreis Mansfeld-Südharz	542	830.762	6.045	-1.041.444	824.717	0	0	1.866.161	830.762
08700000	Landkreis Mansfeld-Südharz	547	8.823.500	1.430.370	4.519.229	7.393.130	0	0	2.873.901	8.823.500
08700000	Landkreis Mansfeld-Südharz	552	738.646	70.571	0	668.075	0	0	668.075	738.646
08700000	Landkreis Mansfeld-Südharz	554	820.259	97.315	423.128	722.944	0	0	299.816	820.259
08700000	Landkreis Mansfeld-Südharz	555	332.461	69	0	332.392	0	0	332.392	332.461
08700000	Landkreis Mansfeld-Südharz	561	1.150.240	231.282	307.029	918.958	0	0	611.929	1.150.240
08700000	Landkreis Mansfeld-Südharz	571	27.990	0	0	27.990	0	0	27.990	27.990
08700000	Landkreis Mansfeld-Südharz	573	740.916	214.492	0	526.424	0	0	526.424	740.916
08700000	Landkreis Mansfeld-Südharz	575	51.921	0	0	51.921	0	0	51.921	51.921
08700000	Landkreis Mansfeld-Südharz	611	2.210.408	45.362.864	11.887.426	-43.152.456	45.362.864	0	-9.677.018	2.210.408
08700000	Landkreis Mansfeld-Südharz	612	242.121	54.471	0	187.650	0	0	187.650	242.121
08800000	Saalekreis	111	18.477.992	939.623	396.645	17.538.369	0	0	17.141.724	18.477.992
08800000	Saalekreis	121	125.678	0	10.000	125.678	0	0	115.678	125.678
08800000	Saalekreis	122	8.024.655	2.857.944	105.854	5.166.711	0	0	5.060.857	8.024.655
08800000	Saalekreis	126	2.764.558	295.876	100.219	2.468.682	0	0	2.368.463	2.764.558
08800000	Saalekreis	127	1.038.078	1.364.662	0	-326.584	0	0	-326.584	1.038.078
08800000	Saalekreis	128	417.205	7.084	0	410.121	0	0	410.121	417.205
08800000	Saalekreis	216	3.444.802	202.414	0	3.242.388	0	0	3.242.388	3.444.802
08800000	Saalekreis	217	3.328.388	66.971	0	3.261.417	0	0	3.261.417	3.328.388
08800000	Saalekreis	219	574.146	11.948	1.308	562.198	0	0	560.890	574.146
08800000	Saalekreis	221	1.530.592	21.803	0	1.508.789	0	0	1.508.789	1.530.592
08800000	Saalekreis	231	1.018.019	9.336	0	1.008.683	0	0	1.008.683	1.018.019
08800000	Saalekreis	241	9.174.650	0	0	9.174.650	0	0	9.174.650	9.174.650
08800000	Saalekreis	242	115.445	0	0	115.445	0	0	115.445	115.445
08800000	Saalekreis	243	3.514.369	418.632	52.204	3.095.737	0	0	3.043.533	3.514.369
08800000	Saalekreis	252	2.032.146	88.409	21.580	1.943.737	0	0	1.922.157	2.032.146
08800000	Saalekreis	263	2.687.850	583.466	317.016	2.104.384	0	0	1.787.368	2.687.850
08800000	Saalekreis	271	1.091.689	672.779	101.159	418.910	0	0	317.751	1.091.689
08800000	Saalekreis	281	849.737	298	0	849.439	0	0	849.439	849.737
08800000	Saalekreis	3111	1.333.903	110.498	0	1.223.405	0	0	1.223.405	1.333.903
08800000	Saalekreis	3112	484.582	3.130	0	481.452	0	0	481.452	484.582
08800000	Saalekreis	3114	381.322	11.290	0	370.032	0	0	370.032	381.322
08800000	Saalekreis	3115	327.516	250	32	327.266	0	0	327.234	327.516
08800000	Saalekreis	3116	8.012.531	363.027	7.254.402	7.649.504	0	0	395.102	8.012.531
08800000	Saalekreis	3121	44.602.211	32.421.423	650	12.180.788	0	0	12.180.138	44.602.211
08800000	Saalekreis	3122	133.680	4.758	0	128.922	0	0	128.922	133.680
08800000	Saalekreis	3123	532.380	88	0	532.292	0	0	532.292	532.380
08800000	Saalekreis	3124	49.709.829	49.709.829	0	0	0	0	0	49.709.829
08800000	Saalekreis	3125	12.051.876	12.051.876	0	0	0	0	0	12.051.876
08800000	Saalekreis	3126	1.140.758	1.076.295	0	64.463	0	0	64.463	1.140.758
08800000	Saalekreis	313	8.200.064	290.385	5.525.507	7.909.679	0	0	2.384.172	8.200.064
08800000	Saalekreis	314	1.610.458	2.541	79.084	1.607.917	0	0	1.528.833	1.610.458
08800000	Saalekreis	331	180.516	107	0	180.409	0	0	180.409	180.516
08800000	Saalekreis	341	7.860.699	892.416	4.242.804	6.968.283	0	0	2.725.479	7.860.699
08800000	Saalekreis	343	543.351	606	0	542.745	0	0	542.745	543.351
08800000	Saalekreis	344	27.490	54	8.560	27.436	0	0	18.876	27.490
08800000	Saalekreis	345	378.101	298.707	0	79.394	0	0	79.394	378.101
08800000	Saalekreis	346	461.700	54	0	461.646	0	0	461.646	461.700
08800000	Saalekreis	351	1.841.142	55.693	1.318.406	1.785.449	0	0	467.043	1.841.142
08800000	Saalekreis	361	53.974.460	43.352	41.011.091	53.931.108	0	0	12.920.017	53.974.460

FAG 2024 bis 2026
Grunddaten 2020 für Berechnung Auftragskostenpauschale
 Landkreise

AGS8	Name	Pr	Aus- zahlungen AUS	Ein- zahlungen Ein	Netto- transfer- zahlungen Land NT	KFB	Umlagen EIN K 6182	Umlagen AUS K 7372+ K 7374	KFB ohne Umlage- zahlungen minus NT	Auszahlungen ohne Umlagen 7372+7374
08800000	Saalekreis	362	1.224.124	153.285	611.783	1.070.839	0	0	459.056	1.224.124
08800000	Saalekreis	363	29.944.989	2.010.750	3.231.345	27.934.239	0	0	24.702.894	29.944.989
08800000	Saalekreis	367	1.269.876	109.867	63.200	1.160.009	0	0	1.096.809	1.269.876
08800000	Saalekreis	414	3.524.745	168.935	352.990	3.355.810	0	0	3.002.820	3.524.745
08800000	Saalekreis	421	82.985	0	0	82.985	0	0	82.985	82.985
08800000	Saalekreis	424	1.002.272	197.447	0	804.825	0	0	804.825	1.002.272
08800000	Saalekreis	511	513.767	368	0	513.399	0	0	513.399	513.767
08800000	Saalekreis	521	3.328.526	3.570.391	32.169	-241.865	0	0	-274.034	3.328.526
08800000	Saalekreis	522	66.412	159	0	66.253	0	0	66.253	66.412
08800000	Saalekreis	523	205.414	5.415	0	199.999	0	0	199.999	205.414
08800000	Saalekreis	536	107.345	0	0	107.345	0	0	107.345	107.345
08800000	Saalekreis	537	13.670.812	14.074.447	176	-403.635	0	0	-403.811	13.670.812
08800000	Saalekreis	542	5.304.033	16.826	158.605	5.287.207	0	0	5.128.602	5.304.033
08800000	Saalekreis	547	15.141.892	20.728	9.965.311	15.121.164	0	0	5.155.853	15.141.892
08800000	Saalekreis	552	1.060.172	177.600	-69.128	882.572	0	0	951.700	1.060.172
08800000	Saalekreis	554	727.107	101.498	98.961	625.609	0	0	526.648	727.107
08800000	Saalekreis	555	69.734	2.915	0	66.819	0	0	66.819	69.734
08800000	Saalekreis	561	1.430.069	90.915	400.460	1.339.154	0	0	938.694	1.430.069
08800000	Saalekreis	571	633.032	101.380	42.593	531.652	0	0	489.059	633.032
08800000	Saalekreis	573	1.442.085	126.334	0	1.315.751	0	0	1.315.751	1.442.085
08800000	Saalekreis	575	118.403	476	0	117.927	0	0	117.927	118.403
08800000	Saalekreis	611	0	96.899.463	11.507.418	-96.899.463	96.899.463	0	-11.507.418	0
08800000	Saalekreis	612	481.452	25.378	0	456.074	0	0	456.074	481.452
08900000	Salzlandkreis	111	24.835.462	3.483.990	289.500	21.351.472	0	0	21.061.972	24.835.462
08900000	Salzlandkreis	121	131.850	0	75.240	131.850	0	0	56.610	131.850
08900000	Salzlandkreis	122	5.565.939	2.750.001	36.743	2.815.938	0	0	2.779.195	5.565.939
08900000	Salzlandkreis	126	1.383.900	269.593	93.908	1.114.307	0	0	1.020.399	1.383.900
08900000	Salzlandkreis	127	2.073.550	1.193.492	0	880.058	0	0	880.058	2.073.550
08900000	Salzlandkreis	128	408.142	1.121	0	407.021	0	0	407.021	408.142
08900000	Salzlandkreis	216	2.564.825	49.376	1.158	2.515.449	0	0	2.514.291	2.564.825
08900000	Salzlandkreis	217	2.409.238	41.928	0	2.367.310	0	0	2.367.310	2.409.238
08900000	Salzlandkreis	219	856.296	17.486	5.619	838.810	0	0	833.191	856.296
08900000	Salzlandkreis	221	2.001.463	36.669	0	1.964.794	0	0	1.964.794	2.001.463
08900000	Salzlandkreis	231	2.407.477	271.537	0	2.135.940	0	0	2.135.940	2.407.477
08900000	Salzlandkreis	241	8.156.825	11.347	1.636.800	8.145.478	0	0	6.508.678	8.156.825
08900000	Salzlandkreis	242	243.938	0	0	243.938	0	0	243.938	243.938
08900000	Salzlandkreis	243	854.810	2.435	0	852.375	0	0	852.375	854.810
08900000	Salzlandkreis	251	515.725	21.773	-2.179	493.952	0	0	496.131	515.725
08900000	Salzlandkreis	263	1.855.619	377.840	197.160	1.477.779	0	0	1.280.619	1.855.619
08900000	Salzlandkreis	271	1.543.059	761.814	90.979	781.245	0	0	690.266	1.543.059
08900000	Salzlandkreis	272	357.311	9.456	13.700	347.855	0	0	334.155	357.311
08900000	Salzlandkreis	281	2.231.052	305.100	446.802	1.925.952	0	0	1.479.150	2.231.052
08900000	Salzlandkreis	3111	2.147.774	138.362	0	2.009.412	0	0	2.009.412	2.147.774
08900000	Salzlandkreis	3112	445.261	0	0	445.261	0	0	445.261	445.261
08900000	Salzlandkreis	3114	174.627	15.667	0	158.960	0	0	158.960	174.627
08900000	Salzlandkreis	3115	251.983	1.377	0	250.606	0	0	250.606	251.983
08900000	Salzlandkreis	3116	10.366.864	7.126.839	2.111.093	3.240.025	0	0	1.128.932	10.366.864
08900000	Salzlandkreis	3121	61.719.342	44.352.993	0	17.366.349	0	0	17.366.349	61.719.342
08900000	Salzlandkreis	3123	517.267	4.835	0	512.432	0	0	512.432	517.267
08900000	Salzlandkreis	3124	70.084.477	70.084.477	0	0	0	0	0	70.084.477
08900000	Salzlandkreis	3125	18.301.879	18.301.385	0	494	0	0	494	18.301.879
08900000	Salzlandkreis	3126	1.750.740	1.711.984	0	38.756	0	0	38.756	1.750.740
08900000	Salzlandkreis	313	4.341.250	281.783	4.310.466	4.059.467	0	0	-250.999	4.341.250
08900000	Salzlandkreis	314	1.410.614	0	138.576	1.410.614	0	0	1.272.038	1.410.614
08900000	Salzlandkreis	3155	3.833.141	262.566	0	3.570.575	0	0	3.570.575	3.833.141
08900000	Salzlandkreis	3156	61.250	0	0	61.250	0	0	61.250	61.250
08900000	Salzlandkreis	341	9.331.696	988.887	5.708.343	8.342.809	0	0	2.634.466	9.331.696
08900000	Salzlandkreis	343	536.780	710	0	536.070	0	0	536.070	536.780

FAG 2024 bis 2026
Grunddaten 2020 für Berechnung Auftragskostenpauschale
 Landkreise

AGS8	Name	Pr	Aus- zahlungen AUS	Ein- zahlungen Ein	Netto- transfer- zahlungen Land NT	KFB	Umlagen EIN K 6182	Umlagen AUS K 7372+ K 7374	KFB ohne Umlage- zahlungen minus NT	Auszahlungen ohne Umlagen 7372+7374
08900000	Salzlandkreis	344	26.646	0	25.428	26.646	0	0	1.218	26.646
08900000	Salzlandkreis	345	617.400	544.271	0	73.129	0	0	73.129	617.400
08900000	Salzlandkreis	346	208.837	0	0	208.837	0	0	208.837	208.837
08900000	Salzlandkreis	351	1.645.962	1.147	1.360.933	1.644.815	0	0	283.882	1.645.962
08900000	Salzlandkreis	361	54.035.350	215.858	40.676.376	53.819.492	0	0	13.143.116	54.035.350
08900000	Salzlandkreis	362	1.142.162	140.731	537.839	1.001.431	0	0	463.592	1.142.162
08900000	Salzlandkreis	363	44.187.113	3.323.178	2.649.013	40.863.935	0	0	38.214.922	44.187.113
08900000	Salzlandkreis	367	1.460.348	46.066	269.500	1.414.282	0	0	1.144.782	1.460.348
08900000	Salzlandkreis	412	120.742	0	68.726	120.742	0	0	52.016	120.742
08900000	Salzlandkreis	414	2.159.723	122.885	350	2.036.838	0	0	2.036.488	2.159.723
08900000	Salzlandkreis	421	225.338	54.203	0	171.135	0	0	171.135	225.338
08900000	Salzlandkreis	511	749.492	12.109	26.467	737.383	0	0	710.916	749.492
08900000	Salzlandkreis	521	3.430.114	2.178.891	6.661	1.251.223	0	0	1.244.562	3.430.114
08900000	Salzlandkreis	522	5.620	333	0	5.287	0	0	5.287	5.620
08900000	Salzlandkreis	523	285.329	0	0	285.329	0	0	285.329	285.329
08900000	Salzlandkreis	536	4.519.045	1.299.272	1.735.364	3.219.773	0	0	1.484.409	4.519.045
08900000	Salzlandkreis	541	27.730	0	0	27.730	0	0	27.730	27.730
08900000	Salzlandkreis	542	3.198.493	10.784	0	3.187.709	0	0	3.187.709	3.198.493
08900000	Salzlandkreis	547	6.289.827	105.270	2.024.422	6.184.557	0	0	4.160.135	6.289.827
08900000	Salzlandkreis	552	706.434	155.364	-28.392	551.070	0	0	579.462	706.434
08900000	Salzlandkreis	554	681.545	90.900	436.252	590.645	0	0	154.393	681.545
08900000	Salzlandkreis	561	1.144.931	179.833	419.401	965.098	0	0	545.697	1.144.931
08900000	Salzlandkreis	571	807.785	77.583	576.787	730.202	0	0	153.415	807.785
08900000	Salzlandkreis	573	0	38.240	0	-38.240	0	0	-38.240	0
08900000	Salzlandkreis	611	0	87.285.347	14.618.830	-87.285.347	87.285.347	0	-14.618.830	0
08900000	Salzlandkreis	612	795.911	135.905	0	660.006	0	0	660.006	795.911
09000000	Landkreis Stendal	111	15.952.688	1.765.704	218.186	14.186.984	0	0	13.968.798	15.952.688
09000000	Landkreis Stendal	121	155.932	0	5.000	155.932	0	0	150.932	155.932
09000000	Landkreis Stendal	122	4.690.406	1.979.965	-14.882	2.710.441	0	0	2.725.323	4.690.406
09000000	Landkreis Stendal	126	1.214.385	230.851	106.166	983.534	0	0	877.368	1.214.385
09000000	Landkreis Stendal	127	2.328.566	2.036.668	-27.070	291.898	0	0	318.968	2.328.566
09000000	Landkreis Stendal	128	131.785	571	0	131.214	0	0	131.214	131.785
09000000	Landkreis Stendal	216	2.111.982	27.069	95.101	2.084.913	0	0	1.989.812	2.111.982
09000000	Landkreis Stendal	217	1.671.195	34.258	0	1.636.937	0	0	1.636.937	1.671.195
09000000	Landkreis Stendal	219	831.673	4.053	0	827.620	0	0	827.620	831.673
09000000	Landkreis Stendal	221	1.330.192	22.162	0	1.308.030	0	0	1.308.030	1.330.192
09000000	Landkreis Stendal	231	1.428.550	43.210	0	1.385.340	0	0	1.385.340	1.428.550
09000000	Landkreis Stendal	241	4.644.598	207.580	0	4.437.018	0	0	4.437.018	4.644.598
09000000	Landkreis Stendal	242	133.021	0	0	133.021	0	0	133.021	133.021
09000000	Landkreis Stendal	243	895.984	265.183	0	630.801	0	0	630.801	895.984
09000000	Landkreis Stendal	252	363.568	16.973	50.026	346.595	0	0	296.569	363.568
09000000	Landkreis Stendal	263	361.893	89.497	5.092	272.396	0	0	267.304	361.893
09000000	Landkreis Stendal	271	442.270	221.783	70.883	220.487	0	0	149.604	442.270
09000000	Landkreis Stendal	272	238.922	2.720	10.000	236.202	0	0	226.202	238.922
09000000	Landkreis Stendal	281	634.834	3.881	0	630.953	0	0	630.953	634.834
09000000	Landkreis Stendal	3111	1.052.442	42.754	0	1.009.688	0	0	1.009.688	1.052.442
09000000	Landkreis Stendal	3112	425.815	0	0	425.815	0	0	425.815	425.815
09000000	Landkreis Stendal	3114	454.549	31.327	0	423.222	0	0	423.222	454.549
09000000	Landkreis Stendal	3115	101.614	0	0	101.614	0	0	101.614	101.614
09000000	Landkreis Stendal	3116	5.760.807	111.233	5.020.837	5.649.574	0	0	628.737	5.760.807
09000000	Landkreis Stendal	3121	24.127.355	14.183.120	0	9.944.235	0	0	9.944.235	24.127.355
09000000	Landkreis Stendal	3122	41.572	0	0	41.572	0	0	41.572	41.572
09000000	Landkreis Stendal	3123	307.774	0	0	307.774	0	0	307.774	307.774
09000000	Landkreis Stendal	3126	855.397	765.119	0	90.278	0	0	90.278	855.397
09000000	Landkreis Stendal	313	2.095.070	68.419	97.876	2.026.651	0	0	1.928.775	2.095.070
09000000	Landkreis Stendal	314	1.105.010	0	77.041	1.105.010	0	0	1.027.969	1.105.010
09000000	Landkreis Stendal	3155	1.394.391	61.315	1.933.311	1.333.076	0	0	-600.235	1.394.391
09000000	Landkreis Stendal	331	105.223	0	0	105.223	0	0	105.223	105.223

FAG 2024 bis 2026
Grunddaten 2020 für Berechnung Auftragskostenpauschale
 Landkreise

AGS8	Name	Pr	Aus- zahlungen AUS	Ein- zahlungen Ein	Netto- transfer- zahlungen Land NT	KFB	Umlagen EIN K 6182	Umlagen AUS K 7372+ K 7374	KFB ohne Umlage- zahlungen minus NT	Auszahlungen ohne Umlagen 7372+7374
09000000	Landkreis Stendal	341	6.434.442	1.364.432	3.083.239	5.070.010	0	0	1.986.771	6.434.442
09000000	Landkreis Stendal	344	22.981	0	19.148	22.981	0	0	3.833	22.981
09000000	Landkreis Stendal	345	269.715	193.717	0	75.998	0	0	75.998	269.715
09000000	Landkreis Stendal	346	311.835	0	0	311.835	0	0	311.835	311.835
09000000	Landkreis Stendal	351	932.521	169.355	710.882	763.166	0	0	52.284	932.521
09000000	Landkreis Stendal	361	30.768.866	71.910	23.012.015	30.696.956	0	0	7.684.941	30.768.866
09000000	Landkreis Stendal	362	467.328	1.512	203.765	465.816	0	0	262.051	467.328
09000000	Landkreis Stendal	363	21.894.135	1.611.681	1.527.025	20.282.454	0	0	18.755.429	21.894.135
09000000	Landkreis Stendal	367	1.003.797	13.766	193.409	990.031	0	0	796.622	1.003.797
09000000	Landkreis Stendal	414	2.720.096	165.438	350	2.554.658	0	0	2.554.308	2.720.096
09000000	Landkreis Stendal	421	200.070	0	0	200.070	0	0	200.070	200.070
09000000	Landkreis Stendal	511	647.263	0	254.371	647.263	0	0	392.892	647.263
09000000	Landkreis Stendal	521	1.448.458	795.187	897	653.271	0	0	652.374	1.448.458
09000000	Landkreis Stendal	522	0	41	0	-41	0	0	-41	0
09000000	Landkreis Stendal	523	282.760	0	0	282.760	0	0	282.760	282.760
09000000	Landkreis Stendal	536	290.657	0	0	290.657	0	0	290.657	290.657
09000000	Landkreis Stendal	537	8.947.090	7.210.182	0	1.736.908	0	0	1.736.908	8.947.090
09000000	Landkreis Stendal	542	4.568.637	81.555	675.723	4.487.082	0	0	3.811.359	4.568.637
09000000	Landkreis Stendal	547	8.786.666	733.843	4.450.457	8.052.823	0	0	3.602.366	8.786.666
09000000	Landkreis Stendal	551	206.366	0	0	206.366	0	0	206.366	206.366
09000000	Landkreis Stendal	552	915.813	141.151	0	774.662	0	0	774.662	915.813
09000000	Landkreis Stendal	553	47.931	0	47.931	47.931	0	0	0	47.931
09000000	Landkreis Stendal	554	684.396	118.481	345.494	565.915	0	0	220.421	684.396
09000000	Landkreis Stendal	555	440.497	180.279	191.740	260.218	0	0	68.478	440.497
09000000	Landkreis Stendal	561	1.209.561	587.268	280.009	622.293	0	0	342.284	1.209.561
09000000	Landkreis Stendal	571	706.732	8.780	0	697.952	0	0	697.952	706.732
09000000	Landkreis Stendal	573	12.000	0	0	12.000	0	0	12.000	12.000
09000000	Landkreis Stendal	575	134.350	0	0	134.350	0	0	134.350	134.350
09000000	Landkreis Stendal	611	0	42.832.609	9.159.890	-42.832.609	42.832.609	0	-9.159.890	0
09000000	Landkreis Stendal	612	400.342	25.538	0	374.804	0	0	374.804	400.342
09100000	Landkreis Wittenberg	111	14.386.693	711.759	220.103	13.674.934	0	0	13.454.831	14.386.693
09100000	Landkreis Wittenberg	121	86.316	0	39.045	86.316	0	0	47.271	86.316
09100000	Landkreis Wittenberg	122	5.459.381	1.875.268	283.363	3.584.113	0	0	3.300.750	5.459.381
09100000	Landkreis Wittenberg	126	1.684.389	314.835	15.585	1.369.554	0	0	1.353.969	1.684.389
09100000	Landkreis Wittenberg	127	1.555.326	1.000.285	0	555.041	0	0	555.041	1.555.326
09100000	Landkreis Wittenberg	128	487.985	0	0	487.985	0	0	487.985	487.985
09100000	Landkreis Wittenberg	216	3.009.657	105.120	1.225	2.904.537	0	0	2.903.312	3.009.657
09100000	Landkreis Wittenberg	217	4.100.631	60.657	0	4.039.974	0	0	4.039.974	4.100.631
09100000	Landkreis Wittenberg	219	994.961	22.345	1.236	972.616	0	0	971.380	994.961
09100000	Landkreis Wittenberg	221	1.944.699	3.157	0	1.941.542	0	0	1.941.542	1.944.699
09100000	Landkreis Wittenberg	231	2.267.216	150.085	28.274	2.117.131	0	0	2.088.857	2.267.216
09100000	Landkreis Wittenberg	241	6.164.218	5.120	0	6.159.098	0	0	6.159.098	6.164.218
09100000	Landkreis Wittenberg	242	139.333	519	0	138.814	0	0	138.814	139.333
09100000	Landkreis Wittenberg	243	482.176	36.393	0	445.783	0	0	445.783	482.176
09100000	Landkreis Wittenberg	263	1.715.895	164.476	206.444	1.551.419	0	0	1.344.975	1.715.895
09100000	Landkreis Wittenberg	271	717.891	158.347	267.763	559.544	0	0	291.781	717.891
09100000	Landkreis Wittenberg	281	11.794	0	0	11.794	0	0	11.794	11.794
09100000	Landkreis Wittenberg	3111	791.720	47.070	0	744.650	0	0	744.650	791.720
09100000	Landkreis Wittenberg	3112	406.024	9.348	-9.348	396.676	0	0	406.024	406.024
09100000	Landkreis Wittenberg	3114	441.609	400	0	441.209	0	0	441.209	441.609
09100000	Landkreis Wittenberg	3115	280.267	0	0	280.267	0	0	280.267	280.267
09100000	Landkreis Wittenberg	3116	5.726.212	105.445	4.781.804	5.620.767	0	0	838.963	5.726.212
09100000	Landkreis Wittenberg	3121	21.575.328	12.414.763	0	9.160.565	0	0	9.160.565	21.575.328
09100000	Landkreis Wittenberg	3122	105.358	0	0	105.358	0	0	105.358	105.358
09100000	Landkreis Wittenberg	3123	351.776	0	0	351.776	0	0	351.776	351.776
09100000	Landkreis Wittenberg	3126	635.961	556.630	0	79.331	0	0	79.331	635.961
09100000	Landkreis Wittenberg	313	6.098.347	265.861	3.481.461	5.832.486	0	0	2.351.025	6.098.347
09100000	Landkreis Wittenberg	314	1.279.536	9.163	47.989	1.270.373	0	0	1.222.384	1.279.536

FAG 2024 bis 2026
Grunddaten 2020 für Berechnung Auftragskostenpauschale
 Landkreise

AGS8	Name	Pr	Aus- zahlungen AUS	Ein- zahlungen Ein	Netto- transfer- zahlungen Land NT	KFB	Umlagen EIN K 6182	Umlagen AUS K 7372+ K 7374	KFB ohne Umlage- zahlungen minus NT	Auszahlungen ohne Umlagen 7372+7374
09100000	Landkreis Wittenberg	3155	586.814	302.880	0	283.934	0	0	283.934	586.814
09100000	Landkreis Wittenberg	331	50.234	0	0	50.234	0	0	50.234	50.234
09100000	Landkreis Wittenberg	341	4.911.352	804.758	2.489.315	4.106.594	0	0	1.617.279	4.911.352
09100000	Landkreis Wittenberg	343	365.607	1.280	0	364.327	0	0	364.327	365.607
09100000	Landkreis Wittenberg	344	13.306	0	8.348	13.306	0	0	4.958	13.306
09100000	Landkreis Wittenberg	345	249.665	193.363	0	56.302	0	0	56.302	249.665
09100000	Landkreis Wittenberg	346	163.300	0	0	163.300	0	0	163.300	163.300
09100000	Landkreis Wittenberg	351	860.116	0	727.939	860.116	0	0	132.177	860.116
09100000	Landkreis Wittenberg	361	34.407.985	46.743	25.666.128	34.361.242	0	0	8.695.114	34.407.985
09100000	Landkreis Wittenberg	362	1.048.900	15.449	383.741	1.033.451	0	0	649.710	1.048.900
09100000	Landkreis Wittenberg	363	20.271.212	2.111.339	1.929.316	18.159.873	0	0	16.230.557	20.271.212
09100000	Landkreis Wittenberg	366	607.268	31.853	0	575.415	0	0	575.415	607.268
09100000	Landkreis Wittenberg	414	1.771.563	99.982	77.399	1.671.581	0	0	1.594.182	1.771.563
09100000	Landkreis Wittenberg	421	91.339	0	0	91.339	0	0	91.339	91.339
09100000	Landkreis Wittenberg	511	473.745	0	18.661	473.745	0	0	455.084	473.745
09100000	Landkreis Wittenberg	521	2.293.174	1.675.908	4.779	617.266	0	0	612.487	2.293.174
09100000	Landkreis Wittenberg	522	24.003	216	0	23.787	0	0	23.787	24.003
09100000	Landkreis Wittenberg	523	239.328	0	0	239.328	0	0	239.328	239.328
09100000	Landkreis Wittenberg	536	3.410.283	0	1.023.833	3.410.283	0	0	2.386.450	3.410.283
09100000	Landkreis Wittenberg	537	6.044.202	5.509.382	0	534.820	0	0	534.820	6.044.202
09100000	Landkreis Wittenberg	542	2.429.653	36.295	181.271	2.393.358	0	0	2.212.087	2.429.653
09100000	Landkreis Wittenberg	547	4.254.753	0	4.229.708	4.254.753	0	0	25.045	4.254.753
09100000	Landkreis Wittenberg	552	752.281	108.484	70.933	643.797	0	0	572.864	752.281
09100000	Landkreis Wittenberg	554	950.539	77.150	188.039	873.389	0	0	685.350	950.539
09100000	Landkreis Wittenberg	555	313.425	13.064	134.009	300.361	0	0	166.352	313.425
09100000	Landkreis Wittenberg	561	888.040	89.197	239.379	798.843	0	0	559.464	888.040
09100000	Landkreis Wittenberg	571	460.340	7.938	363.196	452.402	0	0	89.206	460.340
09100000	Landkreis Wittenberg	573	237.378	0	0	237.378	0	0	237.378	237.378
09100000	Landkreis Wittenberg	575	383.521	2.100	0	381.421	0	0	381.421	383.521
09100000	Landkreis Wittenberg	611	0	46.806.778	7.334.474	-46.806.778	46.806.778	0	-7.334.474	0
09100000	Landkreis Wittenberg	612	260.287	0	0	260.287	0	0	260.287	260.287
Summe			2.535.201.858	1.374.003.090	734.983.423	1.161.198.768	694.440.488	0	1.120.655.833	2.535.201.858

FAG 2024 bis 2026
Grunddaten 2021 für Berechnung Auftragskostenpauschale
 Landkreise

AGS8	Name	Pr	Aus- zahlungen AUS	Ein- zahlungen Ein	Netto- transfer- zahlungen Land NT	KFB	Umlagen EIN K 6182	Umlagen AUS K 7372+ K 7374	KFB ohne Umlage- zahlungen minus NT	Auszahlung en ohne Umlagen 7372+7374
08100000	Altmarkkreis Salzwedel	111	10.995.669	969.845	103.992	10.025.824	0	0	9.921.832	10.995.669
08100000	Altmarkkreis Salzwedel	121	183.696	0	133.656	183.696	0	0	50.040	183.696
08100000	Altmarkkreis Salzwedel	122	3.669.530	1.254.072	283.948	2.415.458	0	0	2.131.510	3.669.530
08100000	Altmarkkreis Salzwedel	126	768.938	187.678	92.461	581.260	0	0	488.799	768.938
08100000	Altmarkkreis Salzwedel	127	612.244	172.123	0	440.121	0	0	440.121	612.244
08100000	Altmarkkreis Salzwedel	128	172.907	0	0	172.907	0	0	172.907	172.907
08100000	Altmarkkreis Salzwedel	216	1.400.378	17.991	90	1.382.387	0	0	1.382.297	1.400.378
08100000	Altmarkkreis Salzwedel	217	1.490.237	9.167	0	1.481.070	0	0	1.481.070	1.490.237
08100000	Altmarkkreis Salzwedel	219	768.890	11.630	0	757.260	0	0	757.260	768.890
08100000	Altmarkkreis Salzwedel	221	836.259	19.207	96	817.052	0	0	816.956	836.259
08100000	Altmarkkreis Salzwedel	231	1.319.842	78.335	0	1.241.507	0	0	1.241.507	1.319.842
08100000	Altmarkkreis Salzwedel	241	4.143.399	8.047	0	4.135.352	0	0	4.135.352	4.143.399
08100000	Altmarkkreis Salzwedel	242	134.806	0	0	134.806	0	0	134.806	134.806
08100000	Altmarkkreis Salzwedel	243	462.079	113.318	0	348.761	0	0	348.761	462.079
08100000	Altmarkkreis Salzwedel	252	1.104.978	81.181	36.992	1.023.797	0	0	986.805	1.104.978
08100000	Altmarkkreis Salzwedel	263	975.406	258.552	101.428	716.854	0	0	615.426	975.406
08100000	Altmarkkreis Salzwedel	271	756.467	353.908	127.523	402.559	0	0	275.036	756.467
08100000	Altmarkkreis Salzwedel	272	185.000	35.000	0	150.000	0	0	150.000	185.000
08100000	Altmarkkreis Salzwedel	281	169.658	6	0	169.652	0	0	169.652	169.658
08100000	Altmarkkreis Salzwedel	3111	1.013.355	42.842	0	970.513	0	0	970.513	1.013.355
08100000	Altmarkkreis Salzwedel	3112	218.669	0	0	218.669	0	0	218.669	218.669
08100000	Altmarkkreis Salzwedel	3114	144.993	0	0	144.993	0	0	144.993	144.993
08100000	Altmarkkreis Salzwedel	3115	45.586	260	0	45.326	0	0	45.326	45.586
08100000	Altmarkkreis Salzwedel	3116	4.079.054	89.506	3.412.083	3.989.548	0	0	577.465	4.079.054
08100000	Altmarkkreis Salzwedel	3121	11.501.368	6.122.234	0	5.379.134	0	0	5.379.134	11.501.368
08100000	Altmarkkreis Salzwedel	3126	373.915	340.095	52.414	33.820	0	0	-18.594	373.915
08100000	Altmarkkreis Salzwedel	3131	1.180.642	23.944	3.900.429	1.156.698	0	0	-2.743.731	1.180.642
08100000	Altmarkkreis Salzwedel	3132	692.453	0	0	692.453	0	0	692.453	692.453
08100000	Altmarkkreis Salzwedel	3133	393.710	0	0	393.710	0	0	393.710	393.710
08100000	Altmarkkreis Salzwedel	3134	1.451	0	0	1.451	0	0	1.451	1.451
08100000	Altmarkkreis Salzwedel	3135	11.767	0	0	11.767	0	0	11.767	11.767
08100000	Altmarkkreis Salzwedel	314	807.938	0	60.962	807.938	0	0	746.976	807.938
08100000	Altmarkkreis Salzwedel	3155	2.229.922	243.938	0	1.985.984	0	0	1.985.984	2.229.922
08100000	Altmarkkreis Salzwedel	331	93.905	313	0	93.592	0	0	93.592	93.905
08100000	Altmarkkreis Salzwedel	341	4.465.280	1.262.719	1.837.936	3.202.561	0	0	1.364.625	4.465.280
08100000	Altmarkkreis Salzwedel	343	217.619	0	0	217.619	0	0	217.619	217.619
08100000	Altmarkkreis Salzwedel	344	12.603	0	11.239	12.603	0	0	1.364	12.603
08100000	Altmarkkreis Salzwedel	345	236.262	253.422	0	-17.160	0	0	-17.160	236.262
08100000	Altmarkkreis Salzwedel	346	221.085	125.538	0	95.547	0	0	95.547	221.085
08100000	Altmarkkreis Salzwedel	361	26.412.139	133.682	20.247.103	26.278.457	0	0	6.031.354	26.412.139
08100000	Altmarkkreis Salzwedel	362	29.578	0	0	29.578	0	0	29.578	29.578
08100000	Altmarkkreis Salzwedel	363	10.915.330	511.596	1.291.694	10.403.734	0	0	9.112.040	10.915.330
08100000	Altmarkkreis Salzwedel	366	65.842	51.073	0	14.769	0	0	14.769	65.842
08100000	Altmarkkreis Salzwedel	367	685.992	199.375	299.290	486.617	0	0	187.327	685.992
08100000	Altmarkkreis Salzwedel	414	2.474.156	90.746	1.479.854	2.383.410	0	0	903.556	2.474.156
08100000	Altmarkkreis Salzwedel	421	186.976	0	0	186.976	0	0	186.976	186.976
08100000	Altmarkkreis Salzwedel	424	536.480	38.384	0	498.096	0	0	498.096	536.480
08100000	Altmarkkreis Salzwedel	511	473.341	20.109	222.230	453.232	0	0	231.002	473.341
08100000	Altmarkkreis Salzwedel	521	1.772.651	750.067	3.566	1.022.584	0	0	1.019.018	1.772.651
08100000	Altmarkkreis Salzwedel	522	14.992	21	0	14.971	0	0	14.971	14.992
08100000	Altmarkkreis Salzwedel	523	241.084	0	0	241.084	0	0	241.084	241.084
08100000	Altmarkkreis Salzwedel	537	9.281.213	8.741.737	0	539.476	0	0	539.476	9.281.213
08100000	Altmarkkreis Salzwedel	542	4.753.406	86.818	27.551	4.666.588	0	0	4.639.037	4.753.406
08100000	Altmarkkreis Salzwedel	547	8.969.890	42.849	8.273.685	8.927.041	0	0	653.356	8.969.890
08100000	Altmarkkreis Salzwedel	552	881.474	154.674	17.216	726.800	0	0	709.584	881.474
08100000	Altmarkkreis Salzwedel	554	538.488	23.893	86.549	514.595	0	0	428.046	538.488
08100000	Altmarkkreis Salzwedel	555	243.234	2.255	0	240.979	0	0	240.979	243.234
08100000	Altmarkkreis Salzwedel	561	611.806	122.413	132.446	489.393	0	0	356.947	611.806
08100000	Altmarkkreis Salzwedel	571	577.643	36.084	18.348	541.559	0	0	523.211	577.643
08100000	Altmarkkreis Salzwedel	575	200.043	0	21.366	200.043	0	0	178.677	200.043
08100000	Altmarkkreis Salzwedel	611	0	32.426.624	2.620.264	-32.426.624	32.426.624	0	-2.620.264	0
08100000	Altmarkkreis Salzwedel	612	231.704	0	0	231.704	0	0	231.704	231.704
08200000	Landkreis Anhalt-Bitterfeld	111	30.655.671	1.417.033	941.511	29.238.638	0	0	28.297.127	30.655.671
08200000	Landkreis Anhalt-Bitterfeld	121	581.414	0	324.371	581.414	0	0	257.043	581.414

FAG 2024 bis 2026
 Grunddaten 2021 für Berechnung Auftragskostenpauschale
 Landkreise

AGS8	Name	Pr	Aus- zahlungen AUS	Ein- zahlungen Ein	Netto- transfer- zahlungen Land NT	KFB	Umlagen EIN K 6182	Umlagen AUS K 7372+ K 7374	KFB ohne Umlage- zahlungen minus NT	Auszahlung en ohne Umlagen 7372+7374
08200000	Landkreis Anhalt-Bitterfeld	122	6.009.006	2.069.387	13.343	3.939.619	0	0	3.926.276	6.009.006
08200000	Landkreis Anhalt-Bitterfeld	126	1.459.848	246.263	21.147	1.213.585	0	0	1.192.438	1.459.848
08200000	Landkreis Anhalt-Bitterfeld	127	2.145.911	1.501.832	0	644.079	0	0	644.079	2.145.911
08200000	Landkreis Anhalt-Bitterfeld	128	448.571	1.294	1.240	447.277	0	0	446.037	448.571
08200000	Landkreis Anhalt-Bitterfeld	216	520.615	24.436	3.635	496.179	0	0	492.544	520.615
08200000	Landkreis Anhalt-Bitterfeld	217	440.118	6.277	0	433.841	0	0	433.841	440.118
08200000	Landkreis Anhalt-Bitterfeld	219	125.466	10.692	0	114.774	0	0	114.774	125.466
08200000	Landkreis Anhalt-Bitterfeld	221	382.746	75.790	0	306.956	0	0	306.956	382.746
08200000	Landkreis Anhalt-Bitterfeld	231	946.866	487.544	79.450	459.322	0	0	379.872	946.866
08200000	Landkreis Anhalt-Bitterfeld	241	7.605.407	2.530	1.887.900	7.602.877	0	0	5.714.977	7.605.407
08200000	Landkreis Anhalt-Bitterfeld	242	309.041	603	0	308.438	0	0	308.438	309.041
08200000	Landkreis Anhalt-Bitterfeld	243	687.887	720	0	687.167	0	0	687.167	687.887
08200000	Landkreis Anhalt-Bitterfeld	252	625.457	7.359	5.000	618.098	0	0	613.098	625.457
08200000	Landkreis Anhalt-Bitterfeld	263	2.052.636	427.479	163.277	1.625.157	0	0	1.461.880	2.052.636
08200000	Landkreis Anhalt-Bitterfeld	271	621.817	100.708	172.779	521.109	0	0	348.330	621.817
08200000	Landkreis Anhalt-Bitterfeld	272	146.865	316	0	146.549	0	0	146.549	146.865
08200000	Landkreis Anhalt-Bitterfeld	281	590.783	32.774	94.249	558.009	0	0	463.760	590.783
08200000	Landkreis Anhalt-Bitterfeld	3111	1.305.813	142.787	0	1.163.026	0	0	1.163.026	1.305.813
08200000	Landkreis Anhalt-Bitterfeld	3112	460.275	0	0	460.275	0	0	460.275	460.275
08200000	Landkreis Anhalt-Bitterfeld	3114	207.233	211	0	207.022	0	0	207.022	207.233
08200000	Landkreis Anhalt-Bitterfeld	3115	222.003	2.310	0	219.693	0	0	219.693	222.003
08200000	Landkreis Anhalt-Bitterfeld	3116	7.718.225	392.007	6.371.986	7.326.218	0	0	954.232	7.718.225
08200000	Landkreis Anhalt-Bitterfeld	3121	27.397.519	15.260.291	0	12.137.228	0	0	12.137.228	27.397.519
08200000	Landkreis Anhalt-Bitterfeld	3122	10.451	0	0	10.451	0	0	10.451	10.451
08200000	Landkreis Anhalt-Bitterfeld	3123	231.438	0	0	231.438	0	0	231.438	231.438
08200000	Landkreis Anhalt-Bitterfeld	3126	767.101	806.921	0	-39.820	0	0	-39.820	767.101
08200000	Landkreis Anhalt-Bitterfeld	3131	863.420	443.704	3.479.342	419.716	0	0	-3.059.626	863.420
08200000	Landkreis Anhalt-Bitterfeld	3132	3.612.285	0	0	3.612.285	0	0	3.612.285	3.612.285
08200000	Landkreis Anhalt-Bitterfeld	3133	1.044.507	0	0	1.044.507	0	0	1.044.507	1.044.507
08200000	Landkreis Anhalt-Bitterfeld	3134	329	0	0	329	0	0	329	329
08200000	Landkreis Anhalt-Bitterfeld	3135	30.692	0	0	30.692	0	0	30.692	30.692
08200000	Landkreis Anhalt-Bitterfeld	314	1.475.163	0	89.361	1.475.163	0	0	1.385.802	1.475.163
08200000	Landkreis Anhalt-Bitterfeld	3155	3.006.165	365.872	134.724	2.640.293	0	0	2.505.569	3.006.165
08200000	Landkreis Anhalt-Bitterfeld	331	237.963	19.924	0	218.039	0	0	218.039	237.963
08200000	Landkreis Anhalt-Bitterfeld	341	9.040.595	1.269.184	4.608.768	7.771.411	0	0	3.162.643	9.040.595
08200000	Landkreis Anhalt-Bitterfeld	343	432.525	150	0	432.375	0	0	432.375	432.525
08200000	Landkreis Anhalt-Bitterfeld	344	13.437	0	11.255	13.437	0	0	2.182	13.437
08200000	Landkreis Anhalt-Bitterfeld	345	318.760	268.391	0	50.369	0	0	50.369	318.760
08200000	Landkreis Anhalt-Bitterfeld	346	153.210	58.800	0	94.410	0	0	94.410	153.210
08200000	Landkreis Anhalt-Bitterfeld	351	562.059	192.799	224.156	369.260	0	0	145.104	562.059
08200000	Landkreis Anhalt-Bitterfeld	361	45.351.910	98.219	34.461.817	45.253.691	0	0	10.791.874	45.351.910
08200000	Landkreis Anhalt-Bitterfeld	362	1.027.157	60.788	549.707	966.369	0	0	416.662	1.027.157
08200000	Landkreis Anhalt-Bitterfeld	363	23.508.034	1.385.757	953.805	22.122.277	0	0	21.168.472	23.508.034
08200000	Landkreis Anhalt-Bitterfeld	367	340.917	0	140.462	340.917	0	0	200.455	340.917
08200000	Landkreis Anhalt-Bitterfeld	411	87.679	87.040	0	639	0	0	639	87.679
08200000	Landkreis Anhalt-Bitterfeld	414	4.694.948	158.770	2.687.782	4.536.178	0	0	1.848.396	4.694.948
08200000	Landkreis Anhalt-Bitterfeld	421	113.775	0	0	113.775	0	0	113.775	113.775
08200000	Landkreis Anhalt-Bitterfeld	424	21.687	0	0	21.687	0	0	21.687	21.687
08200000	Landkreis Anhalt-Bitterfeld	511	755.441	0	155.942	755.441	0	0	599.499	755.441
08200000	Landkreis Anhalt-Bitterfeld	521	2.202.890	1.199.420	4.816	1.003.470	0	0	998.654	2.202.890
08200000	Landkreis Anhalt-Bitterfeld	522	43.542	775	0	42.767	0	0	42.767	43.542
08200000	Landkreis Anhalt-Bitterfeld	523	281.055	110	0	280.945	0	0	280.945	281.055
08200000	Landkreis Anhalt-Bitterfeld	537	933.292	475.452	0	457.840	0	0	457.840	933.292
08200000	Landkreis Anhalt-Bitterfeld	542	2.706.988	24.397	1.009	2.682.591	0	0	2.681.582	2.706.988
08200000	Landkreis Anhalt-Bitterfeld	545	323.596	44.235	1.427	279.361	0	0	277.934	323.596
08200000	Landkreis Anhalt-Bitterfeld	547	4.925.508	0	3.481.861	4.925.508	0	0	1.443.647	4.925.508
08200000	Landkreis Anhalt-Bitterfeld	553	67.609	0	59.356	67.609	0	0	8.253	67.609
08200000	Landkreis Anhalt-Bitterfeld	554	486.669	14.956	398.108	471.713	0	0	73.605	486.669
08200000	Landkreis Anhalt-Bitterfeld	555	219.572	0	0	219.572	0	0	219.572	219.572
08200000	Landkreis Anhalt-Bitterfeld	561	2.331.557	172.955	414.013	2.158.602	0	0	1.744.589	2.331.557
08200000	Landkreis Anhalt-Bitterfeld	571	2.018.757	1.067.577	0	951.180	0	0	951.180	2.018.757
08200000	Landkreis Anhalt-Bitterfeld	575	307.950	0	9.461	307.950	0	0	298.489	307.950
08200000	Landkreis Anhalt-Bitterfeld	611	0	65.136.383	6.590.117	-65.136.383	65.136.383	0	-6.590.117	0
08200000	Landkreis Anhalt-Bitterfeld	612	461.300	1.461.832	0	-1.000.532	0	0	-1.000.532	461.300

FAG 2024 bis 2026
Grunddaten 2021 für Berechnung Auftragskostenpauschale
 Landkreise

AGS8	Name	Pr	Aus- zahlungen AUS	Ein- zahlungen Ein	Netto- transfer- zahlungen Land NT	KFB	Umlagen EIN K 6182	Umlagen AUS K 7372+ K 7374	KFB ohne Umlage- zahlungen minus NT	Auszahlung en ohne Umlagen 7372+7374
08300000	Landkreis Börde	111	20.109.749	1.401.661	277.735	18.708.088	0	0	18.430.353	20.109.749
08300000	Landkreis Börde	121	276.400	608	182.531	275.792	0	0	93.261	276.400
08300000	Landkreis Börde	122	6.810.425	2.728.152	184.587	4.082.273	0	0	3.897.686	6.810.425
08300000	Landkreis Börde	126	2.277.430	406.894	57.771	1.870.536	0	0	1.812.765	2.277.430
08300000	Landkreis Börde	127	5.393.775	6.124.369	0	-730.594	0	0	-730.594	5.393.775
08300000	Landkreis Börde	128	819.099	10.092	800	809.007	0	0	808.207	819.099
08300000	Landkreis Börde	216	1.578.353	11.090	0	1.567.263	0	0	1.567.263	1.578.353
08300000	Landkreis Börde	217	2.452.808	24.154	0	2.428.654	0	0	2.428.654	2.452.808
08300000	Landkreis Börde	219	3.148.303	104.034	3.050	3.044.269	0	0	3.041.219	3.148.303
08300000	Landkreis Börde	221	1.560.714	20.860	0	1.539.854	0	0	1.539.854	1.560.714
08300000	Landkreis Börde	231	2.293.837	207.974	10.379	2.085.863	0	0	2.075.484	2.293.837
08300000	Landkreis Börde	241	8.560.307	3.807	0	8.556.500	0	0	8.556.500	8.560.307
08300000	Landkreis Börde	242	213.227	57	0	213.170	0	0	213.170	213.227
08300000	Landkreis Börde	243	476.670	89.416	0	387.254	0	0	387.254	476.670
08300000	Landkreis Börde	252	2.121.681	96.706	111.024	2.024.975	0	0	1.913.951	2.121.681
08300000	Landkreis Börde	263	1.558.448	428.868	252.806	1.129.580	0	0	876.774	1.558.448
08300000	Landkreis Börde	271	1.306.977	565.426	196.280	741.551	0	0	545.271	1.306.977
08300000	Landkreis Börde	272	179.985	0	28.200	179.985	0	0	151.785	179.985
08300000	Landkreis Börde	273	242.104	0	34.316	242.104	0	0	207.788	242.104
08300000	Landkreis Börde	281	163.540	1.439	0	162.101	0	0	162.101	163.540
08300000	Landkreis Börde	3111	1.376.768	62.688	0	1.314.080	0	0	1.314.080	1.376.768
08300000	Landkreis Börde	3112	548.392	0	0	548.392	0	0	548.392	548.392
08300000	Landkreis Börde	3114	337.803	0	0	337.803	0	0	337.803	337.803
08300000	Landkreis Börde	3115	75.453	0	0	75.453	0	0	75.453	75.453
08300000	Landkreis Börde	3116	6.835.439	95.848	6.364.636	6.739.591	0	0	374.955	6.835.439
08300000	Landkreis Börde	3121	23.121.684	13.860.026	0	9.261.658	0	0	9.261.658	23.121.684
08300000	Landkreis Börde	3122	181.523	0	0	181.523	0	0	181.523	181.523
08300000	Landkreis Börde	3123	423.461	165.706	0	257.755	0	0	257.755	423.461
08300000	Landkreis Börde	3126	501.450	466.292	0	35.158	0	0	35.158	501.450
08300000	Landkreis Börde	3131	1.525.928	401.507	6.616.122	1.124.421	0	0	-5.491.701	1.525.928
08300000	Landkreis Börde	3132	6.645.626	0	0	6.645.626	0	0	6.645.626	6.645.626
08300000	Landkreis Börde	3133	985.361	0	0	985.361	0	0	985.361	985.361
08300000	Landkreis Börde	3134	898	0	0	898	0	0	898	898
08300000	Landkreis Börde	3135	24.003	0	0	24.003	0	0	24.003	24.003
08300000	Landkreis Börde	314	1.240.228	578	209.784	1.239.650	0	0	1.029.866	1.240.228
08300000	Landkreis Börde	3155	521.842	112	0	521.730	0	0	521.730	521.842
08300000	Landkreis Börde	3156	71.884	7.121	0	64.763	0	0	64.763	71.884
08300000	Landkreis Börde	331	11.435	0	0	11.435	0	0	11.435	11.435
08300000	Landkreis Börde	341	7.532.400	1.112.961	3.964.117	6.419.439	0	0	2.455.322	7.532.400
08300000	Landkreis Börde	343	393.207	1.358	0	391.849	0	0	391.849	393.207
08300000	Landkreis Börde	344	21.409	0	23.796	21.409	0	0	-2.387	21.409
08300000	Landkreis Börde	345	291.809	274.242	0	17.567	0	0	17.567	291.809
08300000	Landkreis Börde	346	483.964	40	0	483.924	0	0	483.924	483.964
08300000	Landkreis Börde	351	16.209	0	0	16.209	0	0	16.209	16.209
08300000	Landkreis Börde	361	56.209.174	381.672	43.089.859	55.827.502	0	0	12.737.643	56.209.174
08300000	Landkreis Börde	362	1.271.175	151.695	858.909	1.119.480	0	0	260.571	1.271.175
08300000	Landkreis Börde	363	29.710.061	2.330.795	3.146.647	27.379.266	0	0	24.232.619	29.710.061
08300000	Landkreis Börde	414	4.909.154	258.504	3.503.477	4.650.650	0	0	1.147.173	4.909.154
08300000	Landkreis Börde	421	439.743	0	0	439.743	0	0	439.743	439.743
08300000	Landkreis Börde	424	405.758	8.802	25.718	396.956	0	0	371.238	405.758
08300000	Landkreis Börde	511	1.648.690	68.855	264.299	1.579.835	0	0	1.315.536	1.648.690
08300000	Landkreis Börde	521	3.155.523	3.004.247	6.426	151.276	0	0	144.850	3.155.523
08300000	Landkreis Börde	522	57.807	1.755	0	56.052	0	0	56.052	57.807
08300000	Landkreis Börde	523	527.218	19.794	0	507.424	0	0	507.424	527.218
08300000	Landkreis Börde	537	783.441	141.764	0	641.677	0	0	641.677	783.441
08300000	Landkreis Börde	542	4.396.631	0	0	4.396.631	0	0	4.396.631	4.396.631
08300000	Landkreis Börde	547	9.045.825	1.331.748	6.559.508	7.714.077	0	0	1.154.569	9.045.825
08300000	Landkreis Börde	552	1.042.378	62.410	0	979.968	0	0	979.968	1.042.378
08300000	Landkreis Börde	554	916.324	44.325	845.894	871.999	0	0	26.105	916.324
08300000	Landkreis Börde	555	635.680	341.207	208.367	294.473	0	0	86.106	635.680
08300000	Landkreis Börde	561	639.934	15.320	2.160	624.614	0	0	622.454	639.934
08300000	Landkreis Börde	571	1.426.396	34.002	852.561	1.392.394	0	0	539.833	1.426.396
08300000	Landkreis Börde	575	91.066	74	0	90.992	0	0	90.992	91.066
08300000	Landkreis Börde	611	0	66.631.068	4.554.091	-66.631.068	66.631.068	0	-4.554.091	0

FAG 2024 bis 2026
Grunddaten 2021 für Berechnung Auftragskostenpauschale
 Landkreise

AGS8	Name	Pr	Aus- zahlungen AUS	Ein- zahlungen Ein	Netto- transfer- zahlungen Land NT	KFB	Umlagen EIN K 6182	Umlagen AUS K 7372+ K 7374	KFB ohne Umlage- zahlungen minus NT	Auszahlung en ohne Umlagen 7372+7374
08300000	Landkreis Börde	612	584.764	0	0	584.764	0	0	584.764	584.764
08400000	Burgenlandkreis	111	20.488.694	1.667.710	274.425	18.820.984	0	0	18.546.559	20.488.694
08400000	Burgenlandkreis	121	699.146	0	331.720	699.146	0	0	367.426	699.146
08400000	Burgenlandkreis	122	16.779.094	10.387.221	672.577	6.391.873	0	0	5.719.296	16.779.094
08400000	Burgenlandkreis	126	1.573.643	227.831	91.785	1.345.812	0	0	1.254.027	1.573.643
08400000	Burgenlandkreis	127	1.952.367	1.608.083	0	344.284	0	0	344.284	1.952.367
08400000	Burgenlandkreis	128	587.680	2.219	0	585.461	0	0	585.461	587.680
08400000	Burgenlandkreis	216	3.086.033	60.536	2.512	3.025.497	0	0	3.022.985	3.086.033
08400000	Burgenlandkreis	217	2.352.054	67.872	0	2.284.182	0	0	2.284.182	2.352.054
08400000	Burgenlandkreis	221	1.693.748	3.691	0	1.690.057	0	0	1.690.057	1.693.748
08400000	Burgenlandkreis	231	1.556.870	7.209	11.319	1.549.661	0	0	1.538.342	1.556.870
08400000	Burgenlandkreis	241	6.845.145	4.965	0	6.840.180	0	0	6.840.180	6.845.145
08400000	Burgenlandkreis	242	189.015	1.511	0	187.504	0	0	187.504	189.015
08400000	Burgenlandkreis	243	2.979.742	451.027	-65.816	2.528.715	0	0	2.594.531	2.979.742
08400000	Burgenlandkreis	263	1.868.842	305.298	176.657	1.563.544	0	0	1.386.887	1.868.842
08400000	Burgenlandkreis	271	2.079.565	856.267	264.674	1.223.298	0	0	958.624	2.079.565
08400000	Burgenlandkreis	281	405.302	23.000	46.000	382.302	0	0	336.302	405.302
08400000	Burgenlandkreis	3111	1.345.681	74.732	0	1.270.949	0	0	1.270.949	1.345.681
08400000	Burgenlandkreis	3112	710.272	28.100	-18.659	682.172	0	0	700.831	710.272
08400000	Burgenlandkreis	3114	285.029	0	0	285.029	0	0	285.029	285.029
08400000	Burgenlandkreis	3115	598.999	43.640	127.007	555.359	0	0	428.352	598.999
08400000	Burgenlandkreis	3116	9.469.965	286.596	7.767.372	9.183.369	0	0	1.415.997	9.469.965
08400000	Burgenlandkreis	3121	32.218.781	17.190.202	0	15.028.579	0	0	15.028.579	32.218.781
08400000	Burgenlandkreis	3122	230.596	0	127.007	230.596	0	0	103.589	230.596
08400000	Burgenlandkreis	3123	209.208	0	0	209.208	0	0	209.208	209.208
08400000	Burgenlandkreis	3126	913.765	990.726	0	-76.961	0	0	-76.961	913.765
08400000	Burgenlandkreis	3131	4.791.353	178.617	7.507.680	4.612.736	0	0	-2.894.944	4.791.353
08400000	Burgenlandkreis	3132	204.695	0	0	204.695	0	0	204.695	204.695
08400000	Burgenlandkreis	3133	1.067.663	112	0	1.067.551	0	0	1.067.551	1.067.663
08400000	Burgenlandkreis	3134	12.331	0	0	12.331	0	0	12.331	12.331
08400000	Burgenlandkreis	3135	112.055	0	0	112.055	0	0	112.055	112.055
08400000	Burgenlandkreis	314	2.174.307	11.022	98.384	2.163.285	0	0	2.064.901	2.174.307
08400000	Burgenlandkreis	3155	1.831.684	426.020	0	1.405.664	0	0	1.405.664	1.831.684
08400000	Burgenlandkreis	331	67.225	324	0	66.901	0	0	66.901	67.225
08400000	Burgenlandkreis	341	9.729.953	482.944	6.013.583	9.247.009	0	0	3.233.426	9.729.953
08400000	Burgenlandkreis	343	381.477	840	0	380.637	0	0	380.637	381.477
08400000	Burgenlandkreis	345	446.521	314.801	0	131.720	0	0	131.720	446.521
08400000	Burgenlandkreis	346	318.791	0	0	318.791	0	0	318.791	318.791
08400000	Burgenlandkreis	351	515.341	970	385.876	514.371	0	0	128.495	515.341
08400000	Burgenlandkreis	361	54.917.346	118.247	42.111.747	54.799.099	0	0	12.687.352	54.917.346
08400000	Burgenlandkreis	362	1.060.257	110.953	662.674	949.304	0	0	286.630	1.060.257
08400000	Burgenlandkreis	363	31.376.782	2.291.512	1.873.768	29.085.270	0	0	27.211.502	31.376.782
08400000	Burgenlandkreis	414	11.639.326	883.935	7.563.436	10.755.391	0	0	3.191.955	11.639.326
08400000	Burgenlandkreis	421	251.667	0	0	251.667	0	0	251.667	251.667
08400000	Burgenlandkreis	424	116.875	5.360	0	111.515	0	0	111.515	116.875
08400000	Burgenlandkreis	511	610.096	57	0	610.039	0	0	610.039	610.096
08400000	Burgenlandkreis	521	1.411.705	1.207.436	28.045	204.269	0	0	176.224	1.411.705
08400000	Burgenlandkreis	522	22.346	552	0	21.794	0	0	21.794	22.346
08400000	Burgenlandkreis	523	220.838	0	0	220.838	0	0	220.838	220.838
08400000	Burgenlandkreis	542	3.113.342	20.313	91.072	3.093.029	0	0	3.001.957	3.113.342
08400000	Burgenlandkreis	547	13.168.926	1.790.410	4.812.510	11.378.516	0	0	6.566.006	13.168.926
08400000	Burgenlandkreis	552	947.979	158.607	0	789.372	0	0	789.372	947.979
08400000	Burgenlandkreis	554	664.352	108.683	21.200	555.669	0	0	534.469	664.352
08400000	Burgenlandkreis	561	1.373.718	174.919	784.412	1.198.799	0	0	414.387	1.373.718
08400000	Burgenlandkreis	571	7.325.439	1.454.543	2.262.191	5.870.896	0	0	3.608.705	7.325.439
08400000	Burgenlandkreis	611	0	71.886.390	7.303.585	-71.886.390	71.886.390	0	-7.303.585	0
08400000	Burgenlandkreis	612	602.588	33.552	0	569.036	0	0	569.036	602.588
08500000	Landkreis Harz	111	26.222.643	3.248.401	483.875	22.974.242	0	0	22.490.367	26.222.643
08500000	Landkreis Harz	121	467.668	0	392.934	467.668	0	0	74.734	467.668
08500000	Landkreis Harz	122	9.981.144	3.732.590	715.983	6.248.554	0	0	5.532.571	9.981.144
08500000	Landkreis Harz	126	1.418.981	272.140	25.845	1.146.841	0	0	1.120.996	1.418.981
08500000	Landkreis Harz	127	1.677.423	14.075	0	1.663.348	0	0	1.663.348	1.677.423
08500000	Landkreis Harz	128	343.541	378	0	343.163	0	0	343.163	343.541
08500000	Landkreis Harz	216	4.513.656	127.407	894	4.386.249	0	0	4.385.355	4.513.656

FAG 2024 bis 2026
 Grunddaten 2021 für Berechnung Auftragskostenpauschale
 Landkreise

AGS8	Name	Pr	Aus- zahlungen AUS	Ein- zahlungen Ein	Netto- transfer- zahlungen Land NT	KFB	Umlagen EIN K 6182	Umlagen AUS K 7372+ K 7374	KFB ohne Umlage- zahlungen minus NT	Auszahlung en ohne Umlagen 7372+7374
08500000	Landkreis Harz	217	5.526.290	93.111	0	5.433.179	0	0	5.433.179	5.526.290
08500000	Landkreis Harz	219	869.996	17.521	0	852.475	0	0	852.475	869.996
08500000	Landkreis Harz	221	3.065.456	201.125	0	2.864.331	0	0	2.864.331	3.065.456
08500000	Landkreis Harz	231	3.066.080	64.087	0	3.001.993	0	0	3.001.993	3.066.080
08500000	Landkreis Harz	241	8.411.891	15.043	0	8.396.848	0	0	8.396.848	8.411.891
08500000	Landkreis Harz	243	1.479.352	98.873	58.974	1.380.479	0	0	1.321.505	1.479.352
08500000	Landkreis Harz	252	375.349	25	0	375.324	0	0	375.324	375.349
08500000	Landkreis Harz	261	2.410.796	0	0	2.410.796	0	0	2.410.796	2.410.796
08500000	Landkreis Harz	262	596.714	0	0	596.714	0	0	596.714	596.714
08500000	Landkreis Harz	263	1.666.000	70	0	1.665.930	0	0	1.665.930	1.666.000
08500000	Landkreis Harz	271	688.417	0	0	688.417	0	0	688.417	688.417
08500000	Landkreis Harz	281	215.476	3.409	0	212.067	0	0	212.067	215.476
08500000	Landkreis Harz	3111	2.046.049	87.883	0	1.958.166	0	0	1.958.166	2.046.049
08500000	Landkreis Harz	3112	598.166	0	0	598.166	0	0	598.166	598.166
08500000	Landkreis Harz	3114	265.974	0	0	265.974	0	0	265.974	265.974
08500000	Landkreis Harz	3115	219.972	0	0	219.972	0	0	219.972	219.972
08500000	Landkreis Harz	3116	10.095.424	344.403	8.844.212	9.751.021	0	0	906.809	10.095.424
08500000	Landkreis Harz	3121	49.481.130	33.017.193	0	16.463.937	0	0	16.463.937	49.481.130
08500000	Landkreis Harz	3122	379.041	0	0	379.041	0	0	379.041	379.041
08500000	Landkreis Harz	3123	331.402	13.672	0	317.730	0	0	317.730	331.402
08500000	Landkreis Harz	3124	59.440.000	59.440.000	0	0	0	0	0	59.440.000
08500000	Landkreis Harz	3125	13.771.323	13.771.323	0	0	0	0	0	13.771.323
08500000	Landkreis Harz	3126	905.283	1.663.041	0	-757.758	0	0	-757.758	905.283
08500000	Landkreis Harz	3131	272.292	0	0	272.292	0	0	272.292	272.292
08500000	Landkreis Harz	3132	2.524.093	97.864	0	2.426.229	0	0	2.426.229	2.524.093
08500000	Landkreis Harz	3133	1.679.506	17.300	2.888.206	1.662.206	0	0	-1.226.000	1.679.506
08500000	Landkreis Harz	3134	98.384	0	0	98.384	0	0	98.384	98.384
08500000	Landkreis Harz	3135	124.046	0	0	124.046	0	0	124.046	124.046
08500000	Landkreis Harz	314	2.392.493	0	296.526	2.392.493	0	0	2.095.967	2.392.493
08500000	Landkreis Harz	3155	267.890	102.264	1.950.762	165.626	0	0	-1.785.136	267.890
08500000	Landkreis Harz	3156	363.645	0	311.944	363.645	0	0	51.701	363.645
08500000	Landkreis Harz	331	53.720	16	0	53.704	0	0	53.704	53.720
08500000	Landkreis Harz	341	10.382.742	1.676.448	5.398.091	8.706.294	0	0	3.308.203	10.382.742
08500000	Landkreis Harz	343	745.046	850	0	744.196	0	0	744.196	745.046
08500000	Landkreis Harz	344	58.098	385	46.607	57.713	0	0	11.106	58.098
08500000	Landkreis Harz	345	687.299	58.069	0	629.230	0	0	629.230	687.299
08500000	Landkreis Harz	346	860.944	1.673	0	859.271	0	0	859.271	860.944
08500000	Landkreis Harz	351	359.205	61.812	238.969	297.393	0	0	58.424	359.205
08500000	Landkreis Harz	361	60.331.280	315.757	45.896.293	60.015.523	0	0	14.119.230	60.331.280
08500000	Landkreis Harz	362	323.389	10	764.664	323.379	0	0	-441.285	323.389
08500000	Landkreis Harz	363	34.033.533	2.485.175	3.097.076	31.548.358	0	0	28.451.282	34.033.533
08500000	Landkreis Harz	365	494.179	0	37.363	494.179	0	0	456.816	494.179
08500000	Landkreis Harz	366	962.930	3.761	0	959.169	0	0	959.169	962.930
08500000	Landkreis Harz	367	1.247.517	148.462	66.160	1.099.055	0	0	1.032.895	1.247.517
08500000	Landkreis Harz	414	7.114.937	406.038	4.297.613	6.708.899	0	0	2.411.286	7.114.937
08500000	Landkreis Harz	421	387.441	0	0	387.441	0	0	387.441	387.441
08500000	Landkreis Harz	511	1.043.515	0	194.916	1.043.515	0	0	848.599	1.043.515
08500000	Landkreis Harz	521	3.543.524	2.432.689	-1.236	1.110.835	0	0	1.112.071	3.543.524
08500000	Landkreis Harz	523	732.424	4.918	0	727.506	0	0	727.506	732.424
08500000	Landkreis Harz	536	136.929	0	0	136.929	0	0	136.929	136.929
08500000	Landkreis Harz	537	796.837	42.433	0	754.404	0	0	754.404	796.837
08500000	Landkreis Harz	538	1.329.842	198.355	99.757	1.131.487	0	0	1.031.730	1.329.842
08500000	Landkreis Harz	542	5.154.511	10.381	645.810	5.144.130	0	0	4.498.320	5.154.511
08500000	Landkreis Harz	547	18.456.353	229.518	13.347.768	18.226.835	0	0	4.879.067	18.456.353
08500000	Landkreis Harz	554	1.421.889	173.754	90.100	1.248.135	0	0	1.158.035	1.421.889
08500000	Landkreis Harz	555	364.535	48.207	279.720	316.328	0	0	36.608	364.535
08500000	Landkreis Harz	561	557.182	81.459	476.176	475.723	0	0	-453	557.182
08500000	Landkreis Harz	571	234.650	5.420	0	229.230	0	0	229.230	234.650
08500000	Landkreis Harz	575	114.831	655	0	114.176	0	0	114.176	114.831
08500000	Landkreis Harz	611	0	78.593.065	7.700.020	-78.593.065	78.593.065	0	-7.700.020	0
08500000	Landkreis Harz	612	787.301	225.864	0	561.437	0	0	561.437	787.301
08600000	Landkreis Jerichower Land	111	18.455.136	755.363	84.274	17.699.773	0	0	17.615.499	18.455.136
08600000	Landkreis Jerichower Land	121	170.529	2.267	18.271	168.262	0	0	149.991	170.529
08600000	Landkreis Jerichower Land	122	4.872.570	3.254.754	110.298	1.617.816	0	0	1.507.518	4.872.570

FAG 2024 bis 2026
 Grunddaten 2021 für Berechnung Auftragskostenpauschale
 Landkreise

AGS8	Name	Pr	Aus- zahlungen AUS	Ein- zahlungen Ein	Netto- transfer- zahlungen Land NT	KFB	Umlagen EIN K 6182	Umlagen AUS K 7372+ K 7374	KFB ohne Umlage- zahlungen minus NT	Auszahlung en ohne Umlagen 7372+7374
08600000	Landkreis Jerichower Land	126	1.244.215	110.813	78.141	1.133.402	0	0	1.055.261	1.244.215
08600000	Landkreis Jerichower Land	127	644.355	1.467.087	3.829	-822.732	0	0	-826.561	644.355
08600000	Landkreis Jerichower Land	128	227.353	11.207	8.646	216.146	0	0	207.500	227.353
08600000	Landkreis Jerichower Land	216	1.227.830	14.844	0	1.212.986	0	0	1.212.986	1.227.830
08600000	Landkreis Jerichower Land	217	882.831	5.816	0	877.015	0	0	877.015	882.831
08600000	Landkreis Jerichower Land	218	6.212	0	0	6.212	0	0	6.212	6.212
08600000	Landkreis Jerichower Land	219	171.659	12.645	0	159.014	0	0	159.014	171.659
08600000	Landkreis Jerichower Land	221	340.059	605	0	339.454	0	0	339.454	340.059
08600000	Landkreis Jerichower Land	231	674.116	130.234	54.585	543.882	0	0	489.297	674.116
08600000	Landkreis Jerichower Land	241	4.698.254	7.200	1.290	4.691.054	0	0	4.689.764	4.698.254
08600000	Landkreis Jerichower Land	242	158.206	0	834	158.206	0	0	157.372	158.206
08600000	Landkreis Jerichower Land	243	84.926	0	0	84.926	0	0	84.926	84.926
08600000	Landkreis Jerichower Land	252	179.212	23.983	0	155.229	0	0	155.229	179.212
08600000	Landkreis Jerichower Land	263	479.241	81.511	53.854	397.730	0	0	343.876	479.241
08600000	Landkreis Jerichower Land	271	327.704	65.850	70.412	261.854	0	0	191.442	327.704
08600000	Landkreis Jerichower Land	272	63.484	0	0	63.484	0	0	63.484	63.484
08600000	Landkreis Jerichower Land	281	72.025	578	0	71.447	0	0	71.447	72.025
08600000	Landkreis Jerichower Land	3111	1.510.541	93.553	0	1.416.988	0	0	1.416.988	1.510.541
08600000	Landkreis Jerichower Land	3112	256.390	0	0	256.390	0	0	256.390	256.390
08600000	Landkreis Jerichower Land	3114	274.123	0	0	274.123	0	0	274.123	274.123
08600000	Landkreis Jerichower Land	3115	105.039	1.006	0	104.033	0	0	104.033	105.039
08600000	Landkreis Jerichower Land	3116	3.739.185	101.391	2.926.861	3.637.794	0	0	710.933	3.739.185
08600000	Landkreis Jerichower Land	3117	18.823	0	0	18.823	0	0	18.823	18.823
08600000	Landkreis Jerichower Land	3121	14.649.883	9.313.822	0	5.336.061	0	0	5.336.061	14.649.883
08600000	Landkreis Jerichower Land	3122	26.385	0	0	26.385	0	0	26.385	26.385
08600000	Landkreis Jerichower Land	3123	151.196	0	0	151.196	0	0	151.196	151.196
08600000	Landkreis Jerichower Land	3126	323.685	391.493	0	-67.808	0	0	-67.808	323.685
08600000	Landkreis Jerichower Land	3131	238.646	11.182	403.610	227.464	0	0	-176.146	238.646
08600000	Landkreis Jerichower Land	3132	1.384.770	0	1.119.200	1.384.770	0	0	265.570	1.384.770
08600000	Landkreis Jerichower Land	3133	317.714	546	573.594	317.168	0	0	-256.426	317.714
08600000	Landkreis Jerichower Land	3135	75.852	0	126.537	75.852	0	0	-50.685	75.852
08600000	Landkreis Jerichower Land	314	809.691	0	41.741	809.691	0	0	767.950	809.691
08600000	Landkreis Jerichower Land	3155	298.952	0	0	298.952	0	0	298.952	298.952
08600000	Landkreis Jerichower Land	3156	46.754	0	0	46.754	0	0	46.754	46.754
08600000	Landkreis Jerichower Land	331	283.182	300	0	282.882	0	0	282.882	283.182
08600000	Landkreis Jerichower Land	341	3.872.675	566.393	1.997.552	3.306.282	0	0	1.308.730	3.872.675
08600000	Landkreis Jerichower Land	343	153.481	240	0	153.241	0	0	153.241	153.481
08600000	Landkreis Jerichower Land	344	40.817	284	16.380	40.533	0	0	24.153	40.817
08600000	Landkreis Jerichower Land	345	198.038	77.361	0	120.677	0	0	120.677	198.038
08600000	Landkreis Jerichower Land	346	151.374	0	0	151.374	0	0	151.374	151.374
08600000	Landkreis Jerichower Land	351	616.918	51.337	413.671	565.581	0	0	151.910	616.918
08600000	Landkreis Jerichower Land	361	29.522.776	98.056	22.425.870	29.424.720	0	0	6.998.850	29.522.776
08600000	Landkreis Jerichower Land	362	517.682	21.463	341.047	496.219	0	0	155.172	517.682
08600000	Landkreis Jerichower Land	363	16.286.332	1.221.591	592.454	15.064.741	0	0	14.472.287	16.286.332
08600000	Landkreis Jerichower Land	367	343.784	3.621	287.447	340.163	0	0	52.716	343.784
08600000	Landkreis Jerichower Land	412	392.373	0	0	392.373	0	0	392.373	392.373
08600000	Landkreis Jerichower Land	414	3.340.203	262.448	2.691.089	3.077.755	0	0	386.666	3.340.203
08600000	Landkreis Jerichower Land	421	122.630	0	0	122.630	0	0	122.630	122.630
08600000	Landkreis Jerichower Land	511	430.829	9.805	112.523	421.024	0	0	308.501	430.829
08600000	Landkreis Jerichower Land	521	1.831.154	1.465.903	72.839	365.251	0	0	292.412	1.831.154
08600000	Landkreis Jerichower Land	522	7.304	308	0	6.996	0	0	6.996	7.304
08600000	Landkreis Jerichower Land	523	170.200	5.049	0	165.151	0	0	165.151	170.200
08600000	Landkreis Jerichower Land	537	9.429.455	10.401.197	0	-971.742	0	0	-971.742	9.429.455
08600000	Landkreis Jerichower Land	542	593.947	37.679	-1.135.927	556.268	0	0	1.692.195	593.947
08600000	Landkreis Jerichower Land	545	0	0	-313.122	0	0	0	313.122	0
08600000	Landkreis Jerichower Land	547	5.141.932	1.251.710	3.653.626	3.890.222	0	0	236.596	5.141.932
08600000	Landkreis Jerichower Land	552	10.050	2.072	0	7.978	0	0	7.978	10.050
08600000	Landkreis Jerichower Land	554	420.196	76.265	85.990	343.931	0	0	257.941	420.196
08600000	Landkreis Jerichower Land	555	168.003	118.021	69.184	49.982	0	0	-19.202	168.003
08600000	Landkreis Jerichower Land	561	6.403.107	86.372	998.437	6.316.735	0	0	5.318.298	6.403.107
08600000	Landkreis Jerichower Land	571	26.641	0	0	26.641	0	0	26.641	26.641
08600000	Landkreis Jerichower Land	573	0	693.205	0	-693.205	0	0	-693.205	0
08600000	Landkreis Jerichower Land	575	114.800	15.309	22.560	99.491	0	0	76.931	114.800
08600000	Landkreis Jerichower Land	611	0	36.195.638	3.125.450	-36.195.638	36.195.638	0	-3.125.450	0

FAG 2024 bis 2026
 Grunddaten 2021 für Berechnung Auftragskostenpauschale
 Landkreise

AGS8	Name	Pr	Aus- zahlungen AUS	Ein- zahlungen Ein	Netto- transfer- zahlungen Land NT	KFB	Umlagen EIN K 6182	Umlagen AUS K 7372+ K 7374	KFB ohne Umlage- zahlungen minus NT	Auszahlung en ohne Umlagen 7372+7374
08600000	Landkreis Jerichower Land	612	289.895	0	0	289.895	0	0	289.895	289.895
08700000	Landkreis Mansfeld-Südharz	111	18.917.586	1.363.244	91.255	17.554.342	0	0	17.463.087	18.917.586
08700000	Landkreis Mansfeld-Südharz	121	576.296	0	303.785	576.296	0	0	272.511	576.296
08700000	Landkreis Mansfeld-Südharz	122	5.083.320	1.907.254	130.856	3.176.066	0	0	3.045.210	5.083.320
08700000	Landkreis Mansfeld-Südharz	126	2.748.090	1.383.172	85.850	1.364.918	0	0	1.279.068	2.748.090
08700000	Landkreis Mansfeld-Südharz	127	27.619	157.152	0	-129.533	0	0	-129.533	27.619
08700000	Landkreis Mansfeld-Südharz	128	262.367	12.170	1.451	250.197	0	0	248.746	262.367
08700000	Landkreis Mansfeld-Südharz	216	2.039.095	86.874	5.302	1.952.221	0	0	1.946.919	2.039.095
08700000	Landkreis Mansfeld-Südharz	217	1.614.574	53.358	0	1.561.216	0	0	1.561.216	1.614.574
08700000	Landkreis Mansfeld-Südharz	221	1.067.165	23.326	729	1.043.839	0	0	1.043.110	1.067.165
08700000	Landkreis Mansfeld-Südharz	231	1.378.698	14.664	1.610	1.364.034	0	0	1.362.424	1.378.698
08700000	Landkreis Mansfeld-Südharz	241	5.522.874	13.034	0	5.509.840	0	0	5.509.840	5.522.874
08700000	Landkreis Mansfeld-Südharz	242	303.440	0	182.500	303.440	0	0	120.940	303.440
08700000	Landkreis Mansfeld-Südharz	243	1.171.374	7.573	0	1.163.801	0	0	1.163.801	1.171.374
08700000	Landkreis Mansfeld-Südharz	251	232.979	2.548	0	230.431	0	0	230.431	232.979
08700000	Landkreis Mansfeld-Südharz	261	1.737.000	50.000	0	1.687.000	0	0	1.687.000	1.737.000
08700000	Landkreis Mansfeld-Südharz	263	1.345.496	314.064	230.358	1.031.432	0	0	801.074	1.345.496
08700000	Landkreis Mansfeld-Südharz	271	189.513	0	0	189.513	0	0	189.513	189.513
08700000	Landkreis Mansfeld-Südharz	272	362.853	1.909	41.683	360.944	0	0	319.261	362.853
08700000	Landkreis Mansfeld-Südharz	281	430.713	275.812	16.715	154.901	0	0	138.186	430.713
08700000	Landkreis Mansfeld-Südharz	3111	2.369.576	114.431	1.390	2.255.145	0	0	2.253.755	2.369.576
08700000	Landkreis Mansfeld-Südharz	3112	166.849	0	0	166.849	0	0	166.849	166.849
08700000	Landkreis Mansfeld-Südharz	3114	261.478	4.984	0	256.494	0	0	256.494	261.478
08700000	Landkreis Mansfeld-Südharz	3115	652.499	2.183	0	650.316	0	0	650.316	652.499
08700000	Landkreis Mansfeld-Südharz	3116	7.787.598	249.912	7.403.122	7.537.686	0	0	134.564	7.787.598
08700000	Landkreis Mansfeld-Südharz	3117	6.510	0	0	6.510	0	0	6.510	6.510
08700000	Landkreis Mansfeld-Südharz	3121	33.962.758	19.908.702	11.162	14.054.056	0	0	14.042.894	33.962.758
08700000	Landkreis Mansfeld-Südharz	3122	124.560	0	0	124.560	0	0	124.560	124.560
08700000	Landkreis Mansfeld-Südharz	3123	366.670	0	0	366.670	0	0	366.670	366.670
08700000	Landkreis Mansfeld-Südharz	3126	848.847	888.858	0	-40.011	0	0	-40.011	848.847
08700000	Landkreis Mansfeld-Südharz	3131	1.222.103	29.257	4.776.863	1.192.846	0	0	-3.584.017	1.222.103
08700000	Landkreis Mansfeld-Südharz	3132	3.453.978	0	0	3.453.978	0	0	3.453.978	3.453.978
08700000	Landkreis Mansfeld-Südharz	3133	632.023	967	52.460	631.056	0	0	578.596	632.023
08700000	Landkreis Mansfeld-Südharz	3134	3.480	0	0	3.480	0	0	3.480	3.480
08700000	Landkreis Mansfeld-Südharz	3135	173.259	0	149.823	173.259	0	0	23.436	173.259
08700000	Landkreis Mansfeld-Südharz	314	1.342.872	0	95.020	1.342.872	0	0	1.247.852	1.342.872
08700000	Landkreis Mansfeld-Südharz	3155	187.154	14.163	0	172.991	0	0	172.991	187.154
08700000	Landkreis Mansfeld-Südharz	3156	14.250	0	0	14.250	0	0	14.250	14.250
08700000	Landkreis Mansfeld-Südharz	331	6.585	0	0	6.585	0	0	6.585	6.585
08700000	Landkreis Mansfeld-Südharz	341	5.858.599	832.539	3.008.368	5.026.060	0	0	2.017.692	5.858.599
08700000	Landkreis Mansfeld-Südharz	343	373.400	0	1.146	373.400	0	0	372.254	373.400
08700000	Landkreis Mansfeld-Südharz	344	30.600	0	30.240	30.600	0	0	360	30.600
08700000	Landkreis Mansfeld-Südharz	345	181.239	178.483	0	2.756	0	0	2.756	181.239
08700000	Landkreis Mansfeld-Südharz	346	169.141	0	0	169.141	0	0	169.141	169.141
08700000	Landkreis Mansfeld-Südharz	351	1.052.091	335.915	292.277	716.176	0	0	423.899	1.052.091
08700000	Landkreis Mansfeld-Südharz	361	36.462.564	26.158	25.829.139	36.436.406	0	0	10.607.267	36.462.564
08700000	Landkreis Mansfeld-Südharz	362	1.151.495	120.116	466.476	1.031.379	0	0	564.903	1.151.495
08700000	Landkreis Mansfeld-Südharz	363	31.995.319	2.256.594	654.064	29.738.725	0	0	29.084.661	31.995.319
08700000	Landkreis Mansfeld-Südharz	367	532.164	22.833	23.000	509.331	0	0	486.331	532.164
08700000	Landkreis Mansfeld-Südharz	412	332.992	0	3.813	332.992	0	0	329.179	332.992
08700000	Landkreis Mansfeld-Südharz	414	3.626.083	180.392	1.894.094	3.445.691	0	0	1.551.597	3.626.083
08700000	Landkreis Mansfeld-Südharz	421	126.585	13.300	0	113.285	0	0	113.285	126.585
08700000	Landkreis Mansfeld-Südharz	424	55.088	4.726	0	50.362	0	0	50.362	55.088
08700000	Landkreis Mansfeld-Südharz	511	879.877	2.659	117.535	877.218	0	0	759.683	879.877
08700000	Landkreis Mansfeld-Südharz	521	2.052.589	1.154.077	9.140	898.512	0	0	889.372	2.052.589
08700000	Landkreis Mansfeld-Südharz	522	1.619	189	0	1.430	0	0	1.430	1.619
08700000	Landkreis Mansfeld-Südharz	523	193.975	10.075	0	183.900	0	0	183.900	193.975
08700000	Landkreis Mansfeld-Südharz	536	0	0	0	0	0	0	0	0
08700000	Landkreis Mansfeld-Südharz	537	15.958	0	0	15.958	0	0	15.958	15.958
08700000	Landkreis Mansfeld-Südharz	542	1.128.124	42.521	-1.186.212	1.085.603	0	0	2.271.815	1.128.124
08700000	Landkreis Mansfeld-Südharz	547	11.102.546	1.746.561	4.837.390	9.355.985	0	0	4.518.595	11.102.546
08700000	Landkreis Mansfeld-Südharz	552	680.119	77.460	-14.609	602.659	0	0	617.268	680.119
08700000	Landkreis Mansfeld-Südharz	554	767.039	92.818	417.816	674.221	0	0	256.405	767.039
08700000	Landkreis Mansfeld-Südharz	555	168.871	3	0	168.868	0	0	168.868	168.871

FAG 2024 bis 2026
Grunddaten 2021 für Berechnung Auftragskostenpauschale
 Landkreise

AGS8	Name	Pr	Aus- zahlungen AUS	Ein- zahlungen Ein	Netto- transfer- zahlungen Land NT	KFB	Umlagen EIN K 6182	Umlagen AUS K 7372+ K 7374	KFB ohne Umlage- zahlungen minus NT	Auszahlung en ohne Umlagen 7372+7374
08700000	Landkreis Mansfeld-Südharz	561	1.443.888	286.898	307.361	1.156.990	0	0	849.629	1.443.888
08700000	Landkreis Mansfeld-Südharz	571	308.726	113.030	0	195.696	0	0	195.696	308.726
08700000	Landkreis Mansfeld-Südharz	573	564.717	167.720	0	396.997	0	0	396.997	564.717
08700000	Landkreis Mansfeld-Südharz	575	83.803	0	0	83.803	0	0	83.803	83.803
08700000	Landkreis Mansfeld-Südharz	611	0	61.517.659	7.050.207	-61.517.659	61.495.734	0	-7.072.132	0
08700000	Landkreis Mansfeld-Südharz	612	180.952	202.575	0	-21.623	0	0	-21.623	180.952
08800000	Saalekreis	111	18.358.842	874.412	99.471	17.484.430	0	0	17.384.959	18.358.842
08800000	Saalekreis	121	105.855	0	22.739	105.855	0	0	83.116	105.855
08800000	Saalekreis	122	8.046.379	2.834.994	223.514	5.211.385	0	0	4.987.871	8.046.379
08800000	Saalekreis	126	2.384.762	334.584	104.998	2.050.178	0	0	1.945.180	2.384.762
08800000	Saalekreis	127	1.113.184	1.497.946	0	-384.762	0	0	-384.762	1.113.184
08800000	Saalekreis	128	432.650	5.450	0	427.200	0	0	427.200	432.650
08800000	Saalekreis	216	3.237.373	340.282	0	2.897.091	0	0	2.897.091	3.237.373
08800000	Saalekreis	217	2.870.412	35.304	0	2.835.108	0	0	2.835.108	2.870.412
08800000	Saalekreis	219	844.959	11.560	3.246	833.399	0	0	830.153	844.959
08800000	Saalekreis	221	1.230.382	14.429	0	1.215.953	0	0	1.215.953	1.230.382
08800000	Saalekreis	231	987.587	14.073	0	973.514	0	0	973.514	987.587
08800000	Saalekreis	241	9.412.897	0	0	9.412.897	0	0	9.412.897	9.412.897
08800000	Saalekreis	242	148.052	0	0	148.052	0	0	148.052	148.052
08800000	Saalekreis	243	3.221.407	293.034	51.846	2.928.373	0	0	2.876.527	3.221.407
08800000	Saalekreis	252	2.049.733	129.022	6.349	1.920.711	0	0	1.914.362	2.049.733
08800000	Saalekreis	263	2.714.980	562.986	331.467	2.151.994	0	0	1.820.527	2.714.980
08800000	Saalekreis	271	673.524	291.478	111.205	382.046	0	0	270.841	673.524
08800000	Saalekreis	281	874.406	91	0	874.315	0	0	874.315	874.406
08800000	Saalekreis	3111	1.416.532	105.707	0	1.310.825	0	0	1.310.825	1.416.532
08800000	Saalekreis	3112	472.611	825	0	471.786	0	0	471.786	472.611
08800000	Saalekreis	3114	124.613	113	0	124.500	0	0	124.500	124.613
08800000	Saalekreis	3115	367.307	2.087	0	365.220	0	0	365.220	367.307
08800000	Saalekreis	3116	8.658.229	348.968	6.708.160	8.309.261	0	0	1.601.101	8.658.229
08800000	Saalekreis	3121	43.456.292	31.438.093	0	12.018.199	0	0	12.018.199	43.456.292
08800000	Saalekreis	3122	151.385	1.571	0	149.814	0	0	149.814	151.385
08800000	Saalekreis	3123	357.158	0	0	357.158	0	0	357.158	357.158
08800000	Saalekreis	3124	48.983.864	48.983.864	0	0	0	0	0	48.983.864
08800000	Saalekreis	3125	10.676.839	10.676.839	0	0	0	0	0	10.676.839
08800000	Saalekreis	3126	1.020.012	1.030.256	0	-10.244	0	0	-10.244	1.020.012
08800000	Saalekreis	3131	1.668.803	226.684	6.402.400	1.442.119	0	0	-4.960.281	1.668.803
08800000	Saalekreis	3132	5.368.516	2.239	0	5.366.277	0	0	5.366.277	5.368.516
08800000	Saalekreis	3133	1.013.185	2.088	0	1.011.097	0	0	1.011.097	1.013.185
08800000	Saalekreis	314	1.936.389	12.860	78.314	1.923.529	0	0	1.845.215	1.936.389
08800000	Saalekreis	331	168.596	90	0	168.506	0	0	168.506	168.596
08800000	Saalekreis	341	8.338.824	1.038.980	4.447.678	7.299.844	0	0	2.852.166	8.338.824
08800000	Saalekreis	343	526.861	335	0	526.526	0	0	526.526	526.861
08800000	Saalekreis	344	25.875	45	5.360	25.830	0	0	20.470	25.875
08800000	Saalekreis	345	521.764	366.223	0	155.541	0	0	155.541	521.764
08800000	Saalekreis	346	414.027	45	0	413.982	0	0	413.982	414.027
08800000	Saalekreis	351	1.894.047	47.894	1.179.653	1.846.153	0	0	666.500	1.894.047
08800000	Saalekreis	361	58.662.246	250.795	44.707.729	58.411.451	0	0	13.703.722	58.662.246
08800000	Saalekreis	362	1.589.621	243.469	628.710	1.346.152	0	0	717.442	1.589.621
08800000	Saalekreis	363	32.486.857	2.330.895	3.322.941	30.155.962	0	0	26.833.021	32.486.857
08800000	Saalekreis	367	669.004	82.697	0	586.307	0	0	586.307	669.004
08800000	Saalekreis	414	5.781.441	185.703	2.812.975	5.595.738	0	0	2.782.763	5.781.441
08800000	Saalekreis	421	83.671	0	0	83.671	0	0	83.671	83.671
08800000	Saalekreis	424	910.802	103.893	-6.367	806.909	0	0	813.276	910.802
08800000	Saalekreis	511	542.477	494	0	541.983	0	0	541.983	542.477
08800000	Saalekreis	521	3.401.079	3.425.207	32.260	-24.128	0	0	-56.388	3.401.079
08800000	Saalekreis	522	34.475	318	0	34.157	0	0	34.157	34.475
08800000	Saalekreis	523	203.638	1.919	0	201.719	0	0	201.719	203.638
08800000	Saalekreis	536	119.936	0	0	119.936	0	0	119.936	119.936
08800000	Saalekreis	537	15.084.851	16.449.291	0	-1.364.440	0	0	-1.364.440	15.084.851
08800000	Saalekreis	542	5.593.001	50.193	0	5.542.808	0	0	5.542.808	5.593.001
08800000	Saalekreis	547	18.192.303	172.161	11.843.213	18.020.142	0	0	6.176.929	18.192.303
08800000	Saalekreis	552	1.103.015	305.108	-59.060	797.907	0	0	856.967	1.103.015
08800000	Saalekreis	554	797.710	149.991	98.650	647.719	0	0	549.069	797.710
08800000	Saalekreis	555	72.742	2.704	0	70.038	0	0	70.038	72.742

FAG 2024 bis 2026
Grunddaten 2021 für Berechnung Auftragskostenpauschale
 Landkreise

AGS8	Name	Pr	Aus- zahlungen AUS	Ein- zahlungen Ein	Netto- transfer- zahlungen Land NT	KFB	Umlagen EIN K 6182	Umlagen AUS K 7372+ K 7374	KFB ohne Umlage- zahlungen minus NT	Auszahlung en ohne Umlagen 7372+7374
08800000	Saalekreis	561	1.484.408	183.887	383.352	1.300.521	0	0	917.169	1.484.408
08800000	Saalekreis	571	594.622	4.516	60.000	590.106	0	0	530.106	594.622
08800000	Saalekreis	573	27.555	126.293	0	-98.738	0	0	-98.738	27.555
08800000	Saalekreis	575	164.684	714	0	163.970	0	0	163.970	164.684
08800000	Saalekreis	611	0	94.020.544	6.751.462	-94.020.544	94.020.544	0	-6.751.462	0
08800000	Saalekreis	612	490.514	3.488	0	487.026	0	0	487.026	490.514
08900000	Salzlandkreis	111	26.377.510	3.674.564	32.570	22.702.946	0	0	22.670.376	26.377.510
08900000	Salzlandkreis	121	442.522	0	207.570	442.522	0	0	234.952	442.522
08900000	Salzlandkreis	122	5.944.413	2.803.570	48.252	3.140.843	0	0	3.092.591	5.944.413
08900000	Salzlandkreis	126	1.486.708	255.756	93.978	1.230.952	0	0	1.136.974	1.486.708
08900000	Salzlandkreis	127	2.059.544	1.209.360	0	850.184	0	0	850.184	2.059.544
08900000	Salzlandkreis	128	392.658	887	0	391.771	0	0	391.771	392.658
08900000	Salzlandkreis	216	2.318.271	57.398	3.772	2.260.873	0	0	2.257.101	2.318.271
08900000	Salzlandkreis	217	2.096.567	26.396	0	2.070.171	0	0	2.070.171	2.096.567
08900000	Salzlandkreis	219	1.036.520	15.645	1.494	1.020.875	0	0	1.019.381	1.036.520
08900000	Salzlandkreis	221	2.032.876	44.551	0	1.988.325	0	0	1.988.325	2.032.876
08900000	Salzlandkreis	231	2.342.232	264.351	19.684	2.077.881	0	0	2.058.197	2.342.232
08900000	Salzlandkreis	241	7.332.889	15.006	1.636.800	7.317.883	0	0	5.681.083	7.332.889
08900000	Salzlandkreis	242	250.665	0	0	250.665	0	0	250.665	250.665
08900000	Salzlandkreis	243	917.962	0	0	917.962	0	0	917.962	917.962
08900000	Salzlandkreis	251	548.446	16.085	7.462	532.361	0	0	524.899	548.446
08900000	Salzlandkreis	263	1.844.824	348.346	217.848	1.496.478	0	0	1.278.630	1.844.824
08900000	Salzlandkreis	271	1.360.372	620.211	109.069	740.161	0	0	631.092	1.360.372
08900000	Salzlandkreis	272	338.617	6.615	5.000	332.002	0	0	327.002	338.617
08900000	Salzlandkreis	281	2.559.259	529.551	461.151	2.029.708	0	0	1.568.557	2.559.259
08900000	Salzlandkreis	3111	2.173.641	118.629	0	2.055.012	0	0	2.055.012	2.173.641
08900000	Salzlandkreis	3112	402.294	0	0	402.294	0	0	402.294	402.294
08900000	Salzlandkreis	3114	92.492	4.458	0	88.034	0	0	88.034	92.492
08900000	Salzlandkreis	3115	238.221	5.205	0	233.016	0	0	233.016	238.221
08900000	Salzlandkreis	3116	11.181.681	10.171.051	0	1.010.630	0	0	1.010.630	11.181.681
08900000	Salzlandkreis	3121	60.186.150	42.779.721	0	17.406.429	0	0	17.406.429	60.186.150
08900000	Salzlandkreis	3123	398.790	457	0	398.333	0	0	398.333	398.790
08900000	Salzlandkreis	3124	71.117.938	71.117.938	0	0	0	0	0	71.117.938
08900000	Salzlandkreis	3125	17.506.017	17.506.017	0	0	0	0	0	17.506.017
08900000	Salzlandkreis	3126	1.755.059	1.549.544	0	205.515	0	0	205.515	1.755.059
08900000	Salzlandkreis	3131	1.440.785	33.742	8.127.633	1.407.043	0	0	-6.720.590	1.440.785
08900000	Salzlandkreis	3132	1.839.057	41.672	136	1.797.385	0	0	1.797.249	1.839.057
08900000	Salzlandkreis	3133	642.534	5.488	352.208	637.046	0	0	284.838	642.534
08900000	Salzlandkreis	3135	112.649	1.530	150	111.119	0	0	110.969	112.649
08900000	Salzlandkreis	314	1.490.949	0	138.576	1.490.949	0	0	1.352.373	1.490.949
08900000	Salzlandkreis	3155	3.934.834	251.596	0	3.683.238	0	0	3.683.238	3.934.834
08900000	Salzlandkreis	3156	50.000	0	0	50.000	0	0	50.000	50.000
08900000	Salzlandkreis	331	1.000	0	0	1.000	0	0	1.000	1.000
08900000	Salzlandkreis	341	9.798.837	1.076.591	6.025.623	8.722.246	0	0	2.696.623	9.798.837
08900000	Salzlandkreis	343	532.029	720	0	531.309	0	0	531.309	532.029
08900000	Salzlandkreis	344	22.595	85	21.426	22.510	0	0	1.084	22.595
08900000	Salzlandkreis	345	731.347	572	0	730.775	0	0	730.775	731.347
08900000	Salzlandkreis	346	294.488	0	0	294.488	0	0	294.488	294.488
08900000	Salzlandkreis	351	1.294.956	964	1.384.692	1.293.992	0	0	-90.700	1.294.956
08900000	Salzlandkreis	361	55.105.200	150.235	41.953.301	54.954.965	0	0	13.001.664	55.105.200
08900000	Salzlandkreis	362	1.216.101	136.095	719.582	1.080.006	0	0	360.424	1.216.101
08900000	Salzlandkreis	363	46.873.156	2.597.281	4.053.607	44.275.875	0	0	40.222.268	46.873.156
08900000	Salzlandkreis	365	3.896	0	0	3.896	0	0	3.896	3.896
08900000	Salzlandkreis	367	1.483.610	1.297	134.094	1.482.313	0	0	1.348.219	1.483.610
08900000	Salzlandkreis	412	74.671	0	72.554	74.671	0	0	2.117	74.671
08900000	Salzlandkreis	414	4.718.820	599.659	2.949.071	4.119.161	0	0	1.170.090	4.718.820
08900000	Salzlandkreis	421	218.081	13.909	0	204.172	0	0	204.172	218.081
08900000	Salzlandkreis	511	743.821	11.937	41.442	731.884	0	0	690.442	743.821
08900000	Salzlandkreis	521	2.705.626	2.480.888	6.652	224.738	0	0	218.086	2.705.626
08900000	Salzlandkreis	522	5.484	292	0	5.192	0	0	5.192	5.484
08900000	Salzlandkreis	523	340.165	0	0	340.165	0	0	340.165	340.165
08900000	Salzlandkreis	536	2.515.305	706.298	3.330.626	1.809.007	0	0	-1.521.619	2.515.305
08900000	Salzlandkreis	541	637.195	0	0	637.195	0	0	637.195	637.195
08900000	Salzlandkreis	542	3.180.404	26.393	0	3.154.011	0	0	3.154.011	3.180.404

FAG 2024 bis 2026
Grunddaten 2021 für Berechnung Auftragskostenpauschale
 Landkreise

AGS8	Name	Pr	Aus- zahlungen AUS	Ein- zahlungen Ein	Netto- transfer- zahlungen Land NT	KFB	Umlagen EIN K 6182	Umlagen AUS K 7372+ K 7374	KFB ohne Umlage- zahlungen minus NT	Auszahlung en ohne Umlagen 7372+7374
08900000	Salzlandkreis	547	5.896.623	104.457	2.351.811	5.792.166	0	0	3.440.355	5.896.623
08900000	Salzlandkreis	552	613.880	111.166	-25.487	502.714	0	0	528.201	613.880
08900000	Salzlandkreis	554	729.001	67.807	435.716	661.194	0	0	225.478	729.001
08900000	Salzlandkreis	561	1.042.896	101.443	411.744	941.453	0	0	529.709	1.042.896
08900000	Salzlandkreis	571	891.085	109.335	462.874	781.750	0	0	318.876	891.085
08900000	Salzlandkreis	573	0	0	0	0	0	0	0	0
08900000	Salzlandkreis	611	0	84.435.242	8.773.497	-84.435.242	84.435.242	0	-8.773.497	0
08900000	Salzlandkreis	612	658.689	74.723	0	583.966	0	0	583.966	658.689
09000000	Landkreis Stendal	111	15.796.880	1.758.513	372.729	14.038.367	0	0	13.665.638	15.796.880
09000000	Landkreis Stendal	121	39.371	0	16.405	39.371	0	0	22.966	39.371
09000000	Landkreis Stendal	122	4.710.288	1.993.013	63.986	2.717.275	0	0	2.653.289	4.710.288
09000000	Landkreis Stendal	126	1.264.385	215.917	106.599	1.048.468	0	0	941.869	1.264.385
09000000	Landkreis Stendal	127	2.366.415	2.516.540	-27.084	-150.125	0	0	-123.041	2.366.415
09000000	Landkreis Stendal	128	120.060	571	0	119.489	0	0	119.489	120.060
09000000	Landkreis Stendal	216	2.237.179	26.266	1.506	2.210.913	0	0	2.209.407	2.237.179
09000000	Landkreis Stendal	217	2.039.710	45.791	0	1.993.919	0	0	1.993.919	2.039.710
09000000	Landkreis Stendal	219	680.579	9.739	0	670.840	0	0	670.840	680.579
09000000	Landkreis Stendal	221	1.271.310	33.331	0	1.237.979	0	0	1.237.979	1.271.310
09000000	Landkreis Stendal	231	1.420.486	22.446	0	1.398.040	0	0	1.398.040	1.420.486
09000000	Landkreis Stendal	241	6.068.537	0	0	6.068.537	0	0	6.068.537	6.068.537
09000000	Landkreis Stendal	242	133.823	0	0	133.823	0	0	133.823	133.823
09000000	Landkreis Stendal	243	830.712	268.131	0	562.581	0	0	562.581	830.712
09000000	Landkreis Stendal	252	324.618	12.959	0	311.659	0	0	311.659	324.618
09000000	Landkreis Stendal	263	345.674	73.470	119.088	272.204	0	0	153.116	345.674
09000000	Landkreis Stendal	271	408.467	133.922	81.088	274.545	0	0	193.457	408.467
09000000	Landkreis Stendal	272	252.996	3.202	29.500	249.794	0	0	220.294	252.996
09000000	Landkreis Stendal	281	688.931	32.575	15.000	656.356	0	0	641.356	688.931
09000000	Landkreis Stendal	3111	1.125.446	22.182	0	1.103.264	0	0	1.103.264	1.125.446
09000000	Landkreis Stendal	3112	381.206	14.325	0	366.881	0	0	366.881	381.206
09000000	Landkreis Stendal	3114	182.351	17.696	0	164.655	0	0	164.655	182.351
09000000	Landkreis Stendal	3115	39.312	0	0	39.312	0	0	39.312	39.312
09000000	Landkreis Stendal	3116	6.097.281	179.896	5.044.019	5.917.385	0	0	873.366	6.097.281
09000000	Landkreis Stendal	3121	23.694.839	13.175.040	0	10.519.799	0	0	10.519.799	23.694.839
09000000	Landkreis Stendal	3122	38.819	0	0	38.819	0	0	38.819	38.819
09000000	Landkreis Stendal	3123	268.100	0	0	268.100	0	0	268.100	268.100
09000000	Landkreis Stendal	3126	759.399	788.232	0	-28.833	0	0	-28.833	759.399
09000000	Landkreis Stendal	3131	777.135	7.965	72.775	769.170	0	0	696.395	777.135
09000000	Landkreis Stendal	3132	1.708.825	14	0	1.708.811	0	0	1.708.811	1.708.825
09000000	Landkreis Stendal	3133	500.581	35.795	0	464.786	0	0	464.786	500.581
09000000	Landkreis Stendal	3134	1.676	0	0	1.676	0	0	1.676	1.676
09000000	Landkreis Stendal	3135	12.873	0	0	12.873	0	0	12.873	12.873
09000000	Landkreis Stendal	314	1.221.963	0	77.041	1.221.963	0	0	1.144.922	1.221.963
09000000	Landkreis Stendal	3155	1.231.255	60.150	2.998.415	1.171.105	0	0	-1.827.310	1.231.255
09000000	Landkreis Stendal	331	96.212	3.676	0	92.536	0	0	92.536	96.212
09000000	Landkreis Stendal	341	6.500.721	1.607.974	2.847.255	4.892.747	0	0	2.045.492	6.500.721
09000000	Landkreis Stendal	344	33.316	0	24.900	33.316	0	0	8.416	33.316
09000000	Landkreis Stendal	345	275.242	198.698	0	76.544	0	0	76.544	275.242
09000000	Landkreis Stendal	346	292.031	0	0	292.031	0	0	292.031	292.031
09000000	Landkreis Stendal	351	904.918	196.291	521.777	708.627	0	0	186.850	904.918
09000000	Landkreis Stendal	361	31.749.526	65.043	23.603.401	31.684.483	0	0	8.081.082	31.749.526
09000000	Landkreis Stendal	362	518.658	61.428	206.160	457.230	0	0	251.070	518.658
09000000	Landkreis Stendal	363	23.398.796	1.575.788	991.522	21.823.008	0	0	20.831.486	23.398.796
09000000	Landkreis Stendal	367	1.017.925	24.500	197.090	993.425	0	0	796.335	1.017.925
09000000	Landkreis Stendal	414	4.903.637	136.666	776.072	4.766.971	0	0	3.990.899	4.903.637
09000000	Landkreis Stendal	421	200.309	0	0	200.309	0	0	200.309	200.309
09000000	Landkreis Stendal	511	690.874	30.000	179.296	660.874	0	0	481.578	690.874
09000000	Landkreis Stendal	521	1.549.740	893.301	-1.855	656.439	0	0	658.294	1.549.740
09000000	Landkreis Stendal	522	0	31	0	-31	0	0	-31	0
09000000	Landkreis Stendal	523	279.649	0	0	279.649	0	0	279.649	279.649
09000000	Landkreis Stendal	536	157.509	0	0	157.509	0	0	157.509	157.509
09000000	Landkreis Stendal	537	7.716.768	7.302.415	0	414.353	0	0	414.353	7.716.768
09000000	Landkreis Stendal	542	3.688.269	53.716	1.118.962	3.634.553	0	0	2.515.591	3.688.269
09000000	Landkreis Stendal	547	10.042.144	928.618	4.523.980	9.113.526	0	0	4.589.546	10.042.144
09000000	Landkreis Stendal	551	181.621	0	0	181.621	0	0	181.621	181.621

FAG 2024 bis 2026
 Grunddaten 2021 für Berechnung Auftragskostenpauschale
 Landkreise

AGS8	Name	Pr	Aus- zahlungen AUS	Ein- zahlungen Ein	Netto- transfer- zahlungen Land NT	KFB	Umlagen EIN K 6182	Umlagen AUS K 7372+ K 7374	KFB ohne Umlage- zahlungen minus NT	Auszahlung en ohne Umlagen 7372+7374
09000000	Landkreis Stendal	552	873.423	150.842	432	722.581	0	0	722.149	873.423
09000000	Landkreis Stendal	553	48.101	0	48.101	48.101	0	0	0	48.101
09000000	Landkreis Stendal	554	1.014.928	99.129	345.293	915.799	0	0	570.506	1.014.928
09000000	Landkreis Stendal	555	202.618	119.043	143.444	83.575	0	0	-59.869	202.618
09000000	Landkreis Stendal	561	1.028.580	439.728	279.808	588.852	0	0	309.044	1.028.580
09000000	Landkreis Stendal	571	696.874	50.890	36.056	645.984	0	0	609.928	696.874
09000000	Landkreis Stendal	573	12.000	0	0	12.000	0	0	12.000	12.000
09000000	Landkreis Stendal	575	133.931	0	0	133.931	0	0	133.931	133.931
09000000	Landkreis Stendal	611	0	49.622.527	5.421.133	-49.622.527	49.622.527	0	-5.421.133	0
09000000	Landkreis Stendal	612	321.646	90.514	0	231.132	0	0	231.132	321.646
09100000	Landkreis Wittenberg	111	14.801.773	594.759	260.399	14.207.014	0	0	13.946.615	14.801.773
09100000	Landkreis Wittenberg	121	452.587	72.002	112.396	380.585	0	0	268.189	452.587
09100000	Landkreis Wittenberg	122	5.702.693	1.988.141	427.030	3.714.552	0	0	3.287.522	5.702.693
09100000	Landkreis Wittenberg	126	1.680.999	259.719	16.547	1.421.280	0	0	1.404.733	1.680.999
09100000	Landkreis Wittenberg	127	1.608.902	1.270.582	0	338.320	0	0	338.320	1.608.902
09100000	Landkreis Wittenberg	128	512.103	31.457	28.052	480.646	0	0	452.594	512.103
09100000	Landkreis Wittenberg	216	3.469.148	114.514	1.593	3.354.634	0	0	3.353.041	3.469.148
09100000	Landkreis Wittenberg	217	4.025.918	49.688	0	3.976.230	0	0	3.976.230	4.025.918
09100000	Landkreis Wittenberg	219	1.019.672	21.238	367	998.434	0	0	998.067	1.019.672
09100000	Landkreis Wittenberg	221	1.873.762	3.042	0	1.870.720	0	0	1.870.720	1.873.762
09100000	Landkreis Wittenberg	231	2.380.813	240.499	29.348	2.140.314	0	0	2.110.966	2.380.813
09100000	Landkreis Wittenberg	241	6.174.607	0	0	6.174.607	0	0	6.174.607	6.174.607
09100000	Landkreis Wittenberg	242	142.128	582	0	141.546	0	0	141.546	142.128
09100000	Landkreis Wittenberg	243	486.747	29.414	3.852	457.333	0	0	453.481	486.747
09100000	Landkreis Wittenberg	263	1.714.425	305.353	236.698	1.409.072	0	0	1.172.374	1.714.425
09100000	Landkreis Wittenberg	271	672.408	80.535	310.490	591.873	0	0	281.383	672.408
09100000	Landkreis Wittenberg	281	12.317	0	0	12.317	0	0	12.317	12.317
09100000	Landkreis Wittenberg	3111	1.022.577	34.412	0	988.165	0	0	988.165	1.022.577
09100000	Landkreis Wittenberg	3112	422.084	26.778	-26.038	395.306	0	0	421.344	422.084
09100000	Landkreis Wittenberg	3114	457.655	4.410	0	453.245	0	0	453.245	457.655
09100000	Landkreis Wittenberg	3115	329.157	0	0	329.157	0	0	329.157	329.157
09100000	Landkreis Wittenberg	3116	6.086.140	74.693	5.497.866	6.011.447	0	0	513.581	6.086.140
09100000	Landkreis Wittenberg	3121	20.144.834	11.702.322	0	8.442.512	0	0	8.442.512	20.144.834
09100000	Landkreis Wittenberg	3122	140.388	0	0	140.388	0	0	140.388	140.388
09100000	Landkreis Wittenberg	3123	319.468	0	0	319.468	0	0	319.468	319.468
09100000	Landkreis Wittenberg	3126	582.817	570.794	0	12.023	0	0	12.023	582.817
09100000	Landkreis Wittenberg	3131	1.444.250	156.643	5.222.248	1.287.607	0	0	-3.934.641	1.444.250
09100000	Landkreis Wittenberg	3132	3.262.639	12.123	0	3.250.516	0	0	3.250.516	3.262.639
09100000	Landkreis Wittenberg	3133	905.883	3.271	410.436	902.612	0	0	492.176	905.883
09100000	Landkreis Wittenberg	3135	33.099	0	0	33.099	0	0	33.099	33.099
09100000	Landkreis Wittenberg	314	1.394.033	12.286	45.634	1.381.747	0	0	1.336.113	1.394.033
09100000	Landkreis Wittenberg	3155	534.064	215.840	0	318.224	0	0	318.224	534.064
09100000	Landkreis Wittenberg	331	49.190	0	0	49.190	0	0	49.190	49.190
09100000	Landkreis Wittenberg	341	5.094.999	890.369	2.606.019	4.204.630	0	0	1.598.611	5.094.999
09100000	Landkreis Wittenberg	343	369.594	980	0	368.614	0	0	368.614	369.594
09100000	Landkreis Wittenberg	344	10.885	0	6.927	10.885	0	0	3.958	10.885
09100000	Landkreis Wittenberg	345	276.385	221.200	0	55.185	0	0	55.185	276.385
09100000	Landkreis Wittenberg	346	203.716	0	-11	203.716	0	0	203.727	203.716
09100000	Landkreis Wittenberg	351	833.953	250	450.385	833.703	0	0	383.318	833.953
09100000	Landkreis Wittenberg	361	36.996.315	1.900	28.260.360	36.994.415	0	0	8.734.055	36.996.315
09100000	Landkreis Wittenberg	362	967.498	41.065	409.551	926.433	0	0	516.882	967.498
09100000	Landkreis Wittenberg	363	22.122.959	1.966.137	2.191.266	20.156.822	0	0	17.965.556	22.122.959
09100000	Landkreis Wittenberg	366	466.682	1.292	0	465.390	0	0	465.390	466.682
09100000	Landkreis Wittenberg	414	4.422.092	69.033	2.519.817	4.353.059	0	0	1.833.242	4.422.092
09100000	Landkreis Wittenberg	421	91.883	0	0	91.883	0	0	91.883	91.883
09100000	Landkreis Wittenberg	511	488.404	0	18.653	488.404	0	0	469.751	488.404
09100000	Landkreis Wittenberg	521	2.731.009	1.876.749	4.775	854.260	0	0	849.485	2.731.009
09100000	Landkreis Wittenberg	522	24.739	21	0	24.718	0	0	24.718	24.739
09100000	Landkreis Wittenberg	523	243.896	0	0	243.896	0	0	243.896	243.896
09100000	Landkreis Wittenberg	536	1.349.474	3.926.665	547.967	-2.577.191	0	0	-3.125.158	1.349.474
09100000	Landkreis Wittenberg	537	5.907.032	5.818.869	0	88.163	0	0	88.163	5.907.032
09100000	Landkreis Wittenberg	542	2.683.161	30.802	87.007	2.652.359	0	0	2.565.352	2.683.161
09100000	Landkreis Wittenberg	547	4.394.291	0	4.449.616	4.394.291	0	0	-55.325	4.394.291
09100000	Landkreis Wittenberg	552	765.946	101.966	71.685	663.980	0	0	592.295	765.946

FAG 2024 bis 2026
 Grunddaten 2021 für Berechnung Auftragskostenpauschale
 Landkreise

AGS8	Name	Pr	Aus- zahlungen AUS	Ein- zahlungen Ein	Netto- transfer- zahlungen Land NT	KFB	Umlagen EIN K 6182	Umlagen AUS K 7372+ K 7374	KFB ohne Umlage- zahlungen minus NT	Auszahlung en ohne Umlagen 7372+7374
09100000	Landkreis Wittenberg	554	854.306	72.923	160.602	781.383	0	0	620.781	854.306
09100000	Landkreis Wittenberg	555	231.459	7.787	133.916	223.672	0	0	89.756	231.459
09100000	Landkreis Wittenberg	561	816.609	30.388	238.691	786.221	0	0	547.530	816.609
09100000	Landkreis Wittenberg	571	428.193	7.964	196.480	420.229	0	0	223.749	428.193
09100000	Landkreis Wittenberg	573	254.992	29.898	0	225.094	0	0	225.094	254.992
09100000	Landkreis Wittenberg	575	384.481	6.307	0	378.174	0	0	378.174	384.481
09100000	Landkreis Wittenberg	611	0	45.190.758	4.230.371	-45.190.758	45.190.758	0	-4.230.371	0
09100000	Landkreis Wittenberg	612	217.823	0	0	217.823	0	0	217.823	217.823
Summe			2.620.242.845	1.369.586.043	768.613.761	1.250.656.802	685.633.973	0	1.167.677.014	2.620.242.845

FAG 2024 bis 2026
Grunddaten 2020 für Berechnung Auftragskostenpauschale
 kreisangehörige Gemeinden/Verbandsgemeinden

AGS8	Name	Pr	Aus- zahlungen AUS	Ein- zahlungen Ein	Netto- transfer- zahlungen Land NT	KFB	Umlagen EIN K 6182	Umlagen AUS K 7372+ K 7374	KFB ohne Umlage- zahlungen minus NT	Auszahlungen ohne Umlagen 7372+7374
08113500	Gardelegen, Hansestadt	111	4.310.498	1.161.111	16.304	3.149.387	0	0	3.133.083	4.310.498
08113500	Gardelegen, Hansestadt	121	7.596	18.416	0	-10.820	0	0	-10.820	7.596
08113500	Gardelegen, Hansestadt	122	1.080.930	266.570	1.165	814.360	0	0	813.195	1.080.930
08113500	Gardelegen, Hansestadt	126	863.608	37.425	47.578	826.183	0	0	778.605	863.608
08113500	Gardelegen, Hansestadt	128	3.392	0	0	3.392	0	0	3.392	3.392
08113500	Gardelegen, Hansestadt	211	913.692	9.094	978	904.598	0	0	903.620	913.692
08113500	Gardelegen, Hansestadt	253	25.413	0	0	25.413	0	0	25.413	25.413
08113500	Gardelegen, Hansestadt	262	148	145	0	3	0	0	3	148
08113500	Gardelegen, Hansestadt	272	394.320	40.440	11.000	353.880	0	0	342.880	394.320
08113500	Gardelegen, Hansestadt	281	57.215	6.106	23.024	51.109	0	0	28.085	57.215
08113500	Gardelegen, Hansestadt	331	2.000	0	0	2.000	0	0	2.000	2.000
08113500	Gardelegen, Hansestadt	365	10.101.358	6.521.762	200.874	3.579.596	0	0	3.378.722	10.101.358
08113500	Gardelegen, Hansestadt	366	128.891	3.026	0	125.865	0	0	125.865	128.891
08113500	Gardelegen, Hansestadt	424	1.001.281	230.397	21.180	770.884	0	0	749.704	1.001.281
08113500	Gardelegen, Hansestadt	511	187.501	0	0	187.501	0	0	187.501	187.501
08113500	Gardelegen, Hansestadt	521	431.612	2.453	465	429.159	0	0	428.694	431.612
08113500	Gardelegen, Hansestadt	523	4.912	2.904	0	2.008	0	0	2.008	4.912
08113500	Gardelegen, Hansestadt	531	9.117	830.744	0	-821.627	0	0	-821.627	9.117
08113500	Gardelegen, Hansestadt	532	0	103.580	0	-103.580	0	0	-103.580	0
08113500	Gardelegen, Hansestadt	541	758.385	13.747	43.990	744.638	0	0	700.648	758.385
08113500	Gardelegen, Hansestadt	545	664.233	121.203	0	543.030	0	0	543.030	664.233
08113500	Gardelegen, Hansestadt	551	1.231.501	31.233	0	1.200.268	0	0	1.200.268	1.231.501
08113500	Gardelegen, Hansestadt	552	796.773	692.996	0	103.777	0	0	103.777	796.773
08113500	Gardelegen, Hansestadt	553	416.176	245.459	36.093	170.717	0	0	134.624	416.176
08113500	Gardelegen, Hansestadt	554	0	0	227.273	0	0	0	-227.273	0
08113500	Gardelegen, Hansestadt	571	80.334	0	0	80.334	0	0	80.334	80.334
08113500	Gardelegen, Hansestadt	573	129.711	43.541	0	86.170	0	0	86.170	129.711
08113500	Gardelegen, Hansestadt	575	334.712	21.778	0	312.934	0	0	312.934	334.712
08113500	Gardelegen, Hansestadt	611	9.413.110	70.770	0	9.342.340	0	9.367.391	-25.051	45.719
08113500	Gardelegen, Hansestadt	612	77.860	56.320	0	21.540	0	0	21.540	77.860
08145500	Salzwedel, Hansestadt	111	5.774.856	587.969	105.770	5.186.887	0	0	5.081.117	5.774.856
08145500	Salzwedel, Hansestadt	121	278	19.313	0	-19.035	0	0	-19.035	278
08145500	Salzwedel, Hansestadt	122	1.393.975	580.947	860	813.028	0	0	812.168	1.393.975
08145500	Salzwedel, Hansestadt	126	767.733	21.092	27.830	746.641	0	0	718.811	767.733
08145500	Salzwedel, Hansestadt	211	1.411.392	37.629	0	1.373.763	0	0	1.373.763	1.411.392
08145500	Salzwedel, Hansestadt	252	149.078	1.519	0	147.559	0	0	147.559	149.078
08145500	Salzwedel, Hansestadt	253	69.750	2.907	0	66.843	0	0	66.843	69.750
08145500	Salzwedel, Hansestadt	272	525.088	154.264	16.800	370.824	0	0	354.024	525.088
08145500	Salzwedel, Hansestadt	281	179.481	43.346	0	136.135	0	0	136.135	179.481
08145500	Salzwedel, Hansestadt	3154	60.968	2.795	0	58.173	0	0	58.173	60.968
08145500	Salzwedel, Hansestadt	3156	9.731	0	0	9.731	0	0	9.731	9.731
08145500	Salzwedel, Hansestadt	346	117.553	563	0	116.990	0	0	116.990	117.553
08145500	Salzwedel, Hansestadt	365	4.012.368	1.255.580	0	2.756.788	0	0	2.756.788	4.012.368
08145500	Salzwedel, Hansestadt	366	108.597	0	0	108.597	0	0	108.597	108.597
08145500	Salzwedel, Hansestadt	421	24.192	77	0	24.115	0	0	24.115	24.192
08145500	Salzwedel, Hansestadt	424	1.033.476	132.128	0	901.348	0	0	901.348	1.033.476
08145500	Salzwedel, Hansestadt	511	573.577	892	537.620	572.685	0	0	35.065	573.577
08145500	Salzwedel, Hansestadt	521	63.753	23.883	0	39.870	0	0	39.870	63.753
08145500	Salzwedel, Hansestadt	523	93.168	0	112.000	93.168	0	0	-18.832	93.168
08145500	Salzwedel, Hansestadt	531	5.120	577.767	0	-572.647	0	0	-572.647	5.120
08145500	Salzwedel, Hansestadt	532	0	22.958	0	-22.958	0	0	-22.958	0
08145500	Salzwedel, Hansestadt	536	352.207	0	293.394	352.207	0	0	58.813	352.207
08145500	Salzwedel, Hansestadt	541	1.480.728	648.742	0	831.986	0	0	831.986	1.480.728
08145500	Salzwedel, Hansestadt	545	579.799	193.830	0	385.969	0	0	385.969	579.799
08145500	Salzwedel, Hansestadt	551	362.567	8.691	0	353.876	0	0	353.876	362.567
08145500	Salzwedel, Hansestadt	552	384.162	588.135	0	-203.973	0	0	-203.973	384.162
08145500	Salzwedel, Hansestadt	553	160.993	102.559	6.993	58.434	0	0	51.441	160.993
08145500	Salzwedel, Hansestadt	554	108.535	2.095	0	106.440	0	0	106.440	108.535
08145500	Salzwedel, Hansestadt	571	81.318	0	0	81.318	0	0	81.318	81.318
08145500	Salzwedel, Hansestadt	573	766.012	765.517	0	495	0	0	495	766.012
08145500	Salzwedel, Hansestadt	575	208.379	5.314	0	203.065	0	0	203.065	208.379
08145500	Salzwedel, Hansestadt	611	10.453.610	159.433	0	10.294.177	0	10.439.638	-145.461	13.972
08145500	Salzwedel, Hansestadt	612	174.448	511	0	173.937	0	0	173.937	174.448
08201500	Bitterfeld-Wolfen, Stadt	111	11.493.525	2.006.848	19.740	9.486.677	0	0	9.466.937	11.493.525
08201500	Bitterfeld-Wolfen, Stadt	121	72.670	12.259	0	60.411	0	0	60.411	72.670
08201500	Bitterfeld-Wolfen, Stadt	122	2.655.411	636.523	1.704	2.018.888	0	0	2.017.184	2.655.411

FAG 2024 bis 2026
Grunddaten 2020 für Berechnung Auftragskostenpauschale
 kreisangehörige Gemeinden/Verbandsgemeinden

AGS8	Name	Pr	Aus- zahlungen AUS	Ein- zahlungen Ein	Netto- transfer- zahlungen Land NT	KFB	Umlagen EIN K 6182	Umlagen AUS K 7372+ K 7374	KFB ohne Umlage- zahlungen minus NT	Auszahlungen ohne Umlagen 7372+7374
08201500	Bitterfeld-Wolfen, Stadt	126	1.415.661	99.948	18.358	1.315.713	0	0	1.297.355	1.415.661
08201500	Bitterfeld-Wolfen, Stadt	128	30.331	0	0	30.331	0	0	30.331	30.331
08201500	Bitterfeld-Wolfen, Stadt	211	1.020.057	41.694	0	978.363	0	0	978.363	1.020.057
08201500	Bitterfeld-Wolfen, Stadt	261	545.706	74.693	0	471.013	0	0	471.013	545.706
08201500	Bitterfeld-Wolfen, Stadt	272	308.565	26.532	0	282.033	0	0	282.033	308.565
08201500	Bitterfeld-Wolfen, Stadt	281	584.528	21.311	0	563.217	0	0	563.217	584.528
08201500	Bitterfeld-Wolfen, Stadt	3154	185.856	49.532	0	136.324	0	0	136.324	185.856
08201500	Bitterfeld-Wolfen, Stadt	331	180.491	18	59.645	180.473	0	0	120.828	180.491
08201500	Bitterfeld-Wolfen, Stadt	341	0	-26	0	26	0	0	26	0
08201500	Bitterfeld-Wolfen, Stadt	346	229.832	0	0	229.832	0	0	229.832	229.832
08201500	Bitterfeld-Wolfen, Stadt	365	7.340.110	3.571.425	0	3.768.685	0	0	3.768.685	7.340.110
08201500	Bitterfeld-Wolfen, Stadt	366	162.802	45.632	0	117.170	0	0	117.170	162.802
08201500	Bitterfeld-Wolfen, Stadt	424	998.307	21.438	0	976.869	0	0	976.869	998.307
08201500	Bitterfeld-Wolfen, Stadt	511	2.302.460	223.434	1.335.930	2.079.026	0	0	743.096	2.302.460
08201500	Bitterfeld-Wolfen, Stadt	531	33.919	1.719.637	0	-1.685.718	0	0	-1.685.718	33.919
08201500	Bitterfeld-Wolfen, Stadt	538	704.918	7	0	704.911	0	0	704.911	704.918
08201500	Bitterfeld-Wolfen, Stadt	541	1.711.531	60.414	102.060	1.651.117	0	0	1.549.057	1.711.531
08201500	Bitterfeld-Wolfen, Stadt	545	2.091.710	267.115	0	1.824.595	0	0	1.824.595	2.091.710
08201500	Bitterfeld-Wolfen, Stadt	551	2.400.543	20.303	22.720	2.380.240	0	0	2.357.520	2.400.543
08201500	Bitterfeld-Wolfen, Stadt	552	170.085	47.742	0	122.343	0	0	122.343	170.085
08201500	Bitterfeld-Wolfen, Stadt	553	995.459	641.107	28.738	354.352	0	0	325.614	995.459
08201500	Bitterfeld-Wolfen, Stadt	571	124.848	64.974	0	59.874	0	0	59.874	124.848
08201500	Bitterfeld-Wolfen, Stadt	573	13.142	2.494	0	10.648	0	0	10.648	13.142
08201500	Bitterfeld-Wolfen, Stadt	611	15.792.319	491.155	0	15.301.164	0	15.577.271	-276.107	215.048
08201500	Bitterfeld-Wolfen, Stadt	612	207.881	16.750	0	191.131	0	0	191.131	207.881
08218000	Köthen (Anhalt), Stadt	111	6.698.355	675.346	35.396	6.023.009	0	0	5.987.613	6.698.355
08218000	Köthen (Anhalt), Stadt	121	32.782	8.064	0	24.718	0	0	24.718	32.782
08218000	Köthen (Anhalt), Stadt	122	1.393.974	846.794	1.005	547.180	0	0	546.175	1.393.974
08218000	Köthen (Anhalt), Stadt	126	456.058	9.755	14.844	446.303	0	0	431.459	456.058
08218000	Köthen (Anhalt), Stadt	211	685.558	48.288	0	637.270	0	0	637.270	685.558
08218000	Köthen (Anhalt), Stadt	252	84.002	3.342	0	80.660	0	0	80.660	84.002
08218000	Köthen (Anhalt), Stadt	253	203.754	0	0	203.754	0	0	203.754	203.754
08218000	Köthen (Anhalt), Stadt	272	357.139	21.207	0	335.932	0	0	335.932	357.139
08218000	Köthen (Anhalt), Stadt	281	395.132	0	0	395.132	0	0	395.132	395.132
08218000	Köthen (Anhalt), Stadt	3154	68.362	8.290	0	60.072	0	0	60.072	68.362
08218000	Köthen (Anhalt), Stadt	346	165.316	227	0	165.089	0	0	165.089	165.316
08218000	Köthen (Anhalt), Stadt	365	8.978.967	5.734.621	25.000	3.244.346	0	0	3.219.346	8.978.967
08218000	Köthen (Anhalt), Stadt	366	451.073	80.209	51.352	370.864	0	0	319.512	451.073
08218000	Köthen (Anhalt), Stadt	421	1.058.968	209	0	1.058.759	0	0	1.058.759	1.058.968
08218000	Köthen (Anhalt), Stadt	511	453.256	47.094	-780	406.162	0	0	406.942	453.256
08218000	Köthen (Anhalt), Stadt	521	332.496	130.184	861	202.312	0	0	201.451	332.496
08218000	Köthen (Anhalt), Stadt	523	61.626	0	0	61.626	0	0	61.626	61.626
08218000	Köthen (Anhalt), Stadt	531	0	746.140	0	-746.140	0	0	-746.140	0
08218000	Köthen (Anhalt), Stadt	532	0	3.706	0	-3.706	0	0	-3.706	0
08218000	Köthen (Anhalt), Stadt	533	0	178.561	0	-178.561	0	0	-178.561	0
08218000	Köthen (Anhalt), Stadt	541	1.203.452	12.875	0	1.190.577	0	0	1.190.577	1.203.452
08218000	Köthen (Anhalt), Stadt	545	374.552	247.406	6.873	127.146	0	0	120.273	374.552
08218000	Köthen (Anhalt), Stadt	551	652.809	3.063	0	649.746	0	0	649.746	652.809
08218000	Köthen (Anhalt), Stadt	552	157.321	0	0	157.321	0	0	157.321	157.321
08218000	Köthen (Anhalt), Stadt	553	428.591	375.013	25.718	53.578	0	0	27.860	428.591
08218000	Köthen (Anhalt), Stadt	561	277.874	100.818	0	177.056	0	0	177.056	277.874
08218000	Köthen (Anhalt), Stadt	571	273.997	27.500	47.681	246.497	0	0	198.816	273.997
08218000	Köthen (Anhalt), Stadt	573	0	37.500	0	-37.500	0	0	-37.500	0
08218000	Köthen (Anhalt), Stadt	611	11.124.456	148.882	0	10.975.574	0	10.813.148	162.426	311.308
08218000	Köthen (Anhalt), Stadt	612	183.128	0	0	183.128	0	0	183.128	183.128
08243000	Zerbst/Anhalt, Stadt	111	6.350.655	846.601	11.158	5.504.054	0	0	5.492.896	6.350.655
08243000	Zerbst/Anhalt, Stadt	121	3	6.700	0	-6.697	0	0	-6.697	3
08243000	Zerbst/Anhalt, Stadt	122	1.005.028	241.264	1.273	763.764	0	0	762.491	1.005.028
08243000	Zerbst/Anhalt, Stadt	126	935.461	92.315	35.017	843.146	0	0	808.129	935.461
08243000	Zerbst/Anhalt, Stadt	128	0	2.340	0	-2.340	0	0	-2.340	0
08243000	Zerbst/Anhalt, Stadt	211	844.851	49.712	4.536	795.139	0	0	790.603	844.851
08243000	Zerbst/Anhalt, Stadt	252	174.524	28.602	0	145.922	0	0	145.922	174.524
08243000	Zerbst/Anhalt, Stadt	262	12.491	102	0	12.389	0	0	12.389	12.491
08243000	Zerbst/Anhalt, Stadt	272	188.831	11.780	0	177.051	0	0	177.051	188.831
08243000	Zerbst/Anhalt, Stadt	281	124.452	7.731	0	116.721	0	0	116.721	124.452
08243000	Zerbst/Anhalt, Stadt	346	58.097	0	0	58.097	0	0	58.097	58.097

FAG 2024 bis 2026
Grunddaten 2020 für Berechnung Auftragskostenpauschale
 kreisangehörige Gemeinden/Verbandsgemeinden

AGS8	Name	Pr	Aus- zahlungen AUS	Ein- zahlungen Ein	Netto- transfer- zahlungen Land NT	KFB	Umlagen EIN K 6182	Umlagen AUS K 7372+ K 7374	KFB ohne Umlage- zahlungen minus NT	Auszahlungen ohne Umlagen 7372+7374
08243000	Zerbst/Anhalt, Stadt	365	5.379.143	2.631.129	289.883	2.748.014	0	0	2.458.131	5.379.143
08243000	Zerbst/Anhalt, Stadt	366	219.347	56.611	0	162.736	0	0	162.736	219.347
08243000	Zerbst/Anhalt, Stadt	421	30.500	0	0	30.500	0	0	30.500	30.500
08243000	Zerbst/Anhalt, Stadt	424	388.481	102.747	0	285.734	0	0	285.734	388.481
08243000	Zerbst/Anhalt, Stadt	511	399.600	0	0	399.600	0	0	399.600	399.600
08243000	Zerbst/Anhalt, Stadt	521	134.198	2.633	0	131.565	0	0	131.565	134.198
08243000	Zerbst/Anhalt, Stadt	522	58.500	0	0	58.500	0	0	58.500	58.500
08243000	Zerbst/Anhalt, Stadt	523	34.422	3.974	0	30.448	0	0	30.448	34.422
08243000	Zerbst/Anhalt, Stadt	531	0	473.087	0	-473.087	0	0	-473.087	0
08243000	Zerbst/Anhalt, Stadt	532	0	51.306	0	-51.306	0	0	-51.306	0
08243000	Zerbst/Anhalt, Stadt	533	0	11.215	0	-11.215	0	0	-11.215	0
08243000	Zerbst/Anhalt, Stadt	538	161.905	5	0	161.900	0	0	161.900	161.905
08243000	Zerbst/Anhalt, Stadt	541	545.107	547	0	544.560	0	0	544.560	545.107
08243000	Zerbst/Anhalt, Stadt	545	447.036	103.367	0	343.669	0	0	343.669	447.036
08243000	Zerbst/Anhalt, Stadt	546	10.430	39.352	0	-28.922	0	0	-28.922	10.430
08243000	Zerbst/Anhalt, Stadt	547	29.782	0	0	29.782	0	0	29.782	29.782
08243000	Zerbst/Anhalt, Stadt	551	378.647	3.635	0	375.012	0	0	375.012	378.647
08243000	Zerbst/Anhalt, Stadt	552	485.427	506.206	0	-20.779	0	0	-20.779	485.427
08243000	Zerbst/Anhalt, Stadt	553	160.866	195.883	28.700	-35.017	0	0	-63.717	160.866
08243000	Zerbst/Anhalt, Stadt	555	49.912	10.606	28.285	39.306	0	0	11.021	49.912
08243000	Zerbst/Anhalt, Stadt	571	16.012	4.165	10.000	11.847	0	0	1.847	16.012
08243000	Zerbst/Anhalt, Stadt	573	298.307	64.742	0	233.565	0	0	233.565	298.307
08243000	Zerbst/Anhalt, Stadt	575	204.005	5.412	10.157	198.593	0	0	188.436	204.005
08243000	Zerbst/Anhalt, Stadt	611	8.527.682	90.809	0	8.436.873	0	8.495.879	-59.006	31.803
08243000	Zerbst/Anhalt, Stadt	612	57.291	7.147	0	50.144	0	0	50.144	57.291
08435500	Naumburg (Saale), Stadt	111	12.709.340	423.326	527.120	12.286.014	0	0	11.758.894	12.709.340
08435500	Naumburg (Saale), Stadt	121	30.051	10.179	0	19.872	0	0	19.872	30.051
08435500	Naumburg (Saale), Stadt	122	1.996.896	1.259.484	4.280	737.412	0	0	733.132	1.996.896
08435500	Naumburg (Saale), Stadt	126	1.199.390	18.885	1.254.246	1.180.505	0	0	-73.741	1.199.390
08435500	Naumburg (Saale), Stadt	211	742.557	6.997	0	735.560	0	0	735.560	742.557
08435500	Naumburg (Saale), Stadt	243	70.699	8.960	0	61.739	0	0	61.739	70.699
08435500	Naumburg (Saale), Stadt	252	703.123	71.595	542	631.528	0	0	630.986	703.123
08435500	Naumburg (Saale), Stadt	261	849.821	145.889	198.000	703.932	0	0	505.932	849.821
08435500	Naumburg (Saale), Stadt	262	167.843	41.552	0	126.291	0	0	126.291	167.843
08435500	Naumburg (Saale), Stadt	272	455.350	41.596	32.480	413.754	0	0	381.274	455.350
08435500	Naumburg (Saale), Stadt	281	107.179	17.962	0	89.217	0	0	89.217	107.179
08435500	Naumburg (Saale), Stadt	346	173.294	0	0	173.294	0	0	173.294	173.294
08435500	Naumburg (Saale), Stadt	363	45.838	400	0	45.438	0	0	45.438	45.838
08435500	Naumburg (Saale), Stadt	365	18.187.007	12.429.611	40.706	5.757.396	0	0	5.716.690	18.187.007
08435500	Naumburg (Saale), Stadt	366	227.972	0	0	227.972	0	0	227.972	227.972
08435500	Naumburg (Saale), Stadt	421	116.881	5.000	0	111.881	0	0	111.881	116.881
08435500	Naumburg (Saale), Stadt	424	12.365	8.426	0	3.939	0	0	3.939	12.365
08435500	Naumburg (Saale), Stadt	511	992.961	28.394	850.000	964.567	0	0	114.567	992.961
08435500	Naumburg (Saale), Stadt	521	367.450	288.557	1.089	78.893	0	0	77.804	367.450
08435500	Naumburg (Saale), Stadt	523	82.612	0	0	82.612	0	0	82.612	82.612
08435500	Naumburg (Saale), Stadt	531	0	1.405.914	0	-1.405.914	0	0	-1.405.914	0
08435500	Naumburg (Saale), Stadt	535	0	1.600	0	-1.600	0	0	-1.600	0
08435500	Naumburg (Saale), Stadt	541	1.002.762	20.375	0	982.387	0	0	982.387	1.002.762
08435500	Naumburg (Saale), Stadt	545	491.987	11.817	0	480.170	0	0	480.170	491.987
08435500	Naumburg (Saale), Stadt	546	23.031	0	0	23.031	0	0	23.031	23.031
08435500	Naumburg (Saale), Stadt	548	25.000	0	0	25.000	0	0	25.000	25.000
08435500	Naumburg (Saale), Stadt	551	590.298	14.586	0	575.712	0	0	575.712	590.298
08435500	Naumburg (Saale), Stadt	552	223.913	4.463	0	219.450	0	0	219.450	223.913
08435500	Naumburg (Saale), Stadt	553	659.873	340.190	108.536	319.683	0	0	211.147	659.873
08435500	Naumburg (Saale), Stadt	554	10.556	0	0	10.556	0	0	10.556	10.556
08435500	Naumburg (Saale), Stadt	555	0	1.295	0	-1.295	0	0	-1.295	0
08435500	Naumburg (Saale), Stadt	571	147.114	0	0	147.114	0	0	147.114	147.114
08435500	Naumburg (Saale), Stadt	573	237.764	382.468	0	-144.704	0	0	-144.704	237.764
08435500	Naumburg (Saale), Stadt	575	1.616.833	901.370	22.439	715.463	0	0	693.024	1.616.833
08435500	Naumburg (Saale), Stadt	611	13.069.826	169.649	0	12.900.177	0	13.047.490	-147.313	22.336
08435500	Naumburg (Saale), Stadt	612	117.280	7.912	0	109.368	0	0	109.368	117.280
08455000	Weißenfels, Stadt	111	10.983.225	1.260.605	19.383	9.722.620	0	0	9.703.237	10.983.225
08455000	Weißenfels, Stadt	121	78	11.620	0	-11.542	0	0	-11.542	78
08455000	Weißenfels, Stadt	122	1.983.940	718.662	4.524	1.265.278	0	0	1.260.754	1.983.940
08455000	Weißenfels, Stadt	126	1.791.860	353.675	23.413	1.438.185	0	0	1.414.772	1.791.860
08455000	Weißenfels, Stadt	128	349.040	0	319.702	349.040	0	0	29.338	349.040

FAG 2024 bis 2026
Grunddaten 2020 für Berechnung Auftragskostenpauschale
 kreisangehörige Gemeinden/Verbandsgemeinden

AGS8	Name	Pr	Aus- zahlungen AUS	Ein- zahlungen Ein	Netto- transfer- zahlungen Land NT	KFB	Umlagen EIN K 6182	Umlagen AUS K 7372+ K 7374	KFB ohne Umlage- zahlungen minus NT	Auszahlungen ohne Umlagen 7372+7374
08455000	Weißenfels, Stadt	211	1.605.730	105.475	0	1.500.255	0	0	1.500.255	1.605.730
08455000	Weißenfels, Stadt	242	5.000	0	0	5.000	0	0	5.000	5.000
08455000	Weißenfels, Stadt	252	491.593	63.608	37.000	427.985	0	0	390.985	491.593
08455000	Weißenfels, Stadt	253	342.000	0	0	342.000	0	0	342.000	342.000
08455000	Weißenfels, Stadt	262	167.493	36.753	0	130.740	0	0	130.740	167.493
08455000	Weißenfels, Stadt	272	359.019	10.213	12.720	348.806	0	0	336.086	359.019
08455000	Weißenfels, Stadt	281	376.101	32.761	-5.212	343.340	0	0	348.552	376.101
08455000	Weißenfels, Stadt	291	122	0	0	122	0	0	122	122
08455000	Weißenfels, Stadt	3154	14.140	7.822	0	6.318	0	0	6.318	14.140
08455000	Weißenfels, Stadt	3156	44.105	739	0	43.366	0	0	43.366	44.105
08455000	Weißenfels, Stadt	346	169.425	0	0	169.425	0	0	169.425	169.425
08455000	Weißenfels, Stadt	365	18.087.173	14.702.674	183.912	3.384.499	0	0	3.200.587	18.087.173
08455000	Weißenfels, Stadt	366	11.319	4.131	0	7.188	0	0	7.188	11.319
08455000	Weißenfels, Stadt	421	6.840	0	0	6.840	0	0	6.840	6.840
08455000	Weißenfels, Stadt	424	672.549	21	0	672.528	0	0	672.528	672.549
08455000	Weißenfels, Stadt	511	628.798	12.658	80.000	616.140	0	0	536.140	628.798
08455000	Weißenfels, Stadt	521	803.970	455.917	1.340	348.053	0	0	346.713	803.970
08455000	Weißenfels, Stadt	523	94.720	1.490	0	93.230	0	0	93.230	94.720
08455000	Weißenfels, Stadt	531	12.768	1.436.183	0	-1.423.415	0	0	-1.423.415	12.768
08455000	Weißenfels, Stadt	532	0	61.513	0	-61.513	0	0	-61.513	0
08455000	Weißenfels, Stadt	533	0	477.121	0	-477.121	0	0	-477.121	0
08455000	Weißenfels, Stadt	538	353.860	0	0	353.860	0	0	353.860	353.860
08455000	Weißenfels, Stadt	541	2.432.592	330.681	-10.084	2.101.911	0	0	2.111.995	2.432.592
08455000	Weißenfels, Stadt	545	966.925	214.386	0	752.539	0	0	752.539	966.925
08455000	Weißenfels, Stadt	546	10.694	140.291	0	-129.597	0	0	-129.597	10.694
08455000	Weißenfels, Stadt	547	2.506	0	0	2.506	0	0	2.506	2.506
08455000	Weißenfels, Stadt	548	137	0	0	137	0	0	137	137
08455000	Weißenfels, Stadt	551	3.005.883	233.047	1.732	2.772.836	0	0	2.771.104	3.005.883
08455000	Weißenfels, Stadt	552	163.261	111.558	0	51.703	0	0	51.703	163.261
08455000	Weißenfels, Stadt	553	327.676	523.594	66.862	-195.918	0	0	-262.780	327.676
08455000	Weißenfels, Stadt	554	397.062	17.030	0	380.032	0	0	380.032	397.062
08455000	Weißenfels, Stadt	571	162.525	77.577	0	84.948	0	0	84.948	162.525
08455000	Weißenfels, Stadt	573	1.149.765	185.422	0	964.343	0	0	964.343	1.149.765
08455000	Weißenfels, Stadt	575	123.066	1.187	0	121.879	0	0	121.879	123.066
08455000	Weißenfels, Stadt	611	15.552.724	158.194	0	15.394.530	0	15.499.274	-104.744	53.450
08455000	Weißenfels, Stadt	612	399.964	70.578	0	329.386	0	0	329.386	399.964
08459000	Zeitz, Stadt	111	8.395.902	797.377	70.360	7.598.525	0	0	7.528.165	8.395.902
08459000	Zeitz, Stadt	121	0	8.881	0	-8.881	0	0	-8.881	0
08459000	Zeitz, Stadt	122	1.286.798	330.944	796	955.854	0	0	955.058	1.286.798
08459000	Zeitz, Stadt	126	1.482.715	36.067	157.000	1.446.648	0	0	1.289.648	1.482.715
08459000	Zeitz, Stadt	128	4.868.216	0	3.645.563	4.868.216	0	0	1.222.653	4.868.216
08459000	Zeitz, Stadt	211	1.421.810	14.657	0	1.407.153	0	0	1.407.153	1.421.810
08459000	Zeitz, Stadt	216	500.061	454.379	0	45.682	0	0	45.682	500.061
08459000	Zeitz, Stadt	243	60	0	0	60	0	0	60	60
08459000	Zeitz, Stadt	251	262.444	17.494	0	244.950	0	0	244.950	262.444
08459000	Zeitz, Stadt	252	794.470	133.778	0	660.692	0	0	660.692	794.470
08459000	Zeitz, Stadt	261	306.638	52.737	0	253.901	0	0	253.901	306.638
08459000	Zeitz, Stadt	272	330.847	20.554	1.600	310.293	0	0	308.693	330.847
08459000	Zeitz, Stadt	281	484.036	26.492	0	457.544	0	0	457.544	484.036
08459000	Zeitz, Stadt	3151	121.796	0	0	121.796	0	0	121.796	121.796
08459000	Zeitz, Stadt	346	241.803	251	0	241.552	0	0	241.552	241.803
08459000	Zeitz, Stadt	351	50.318	8	0	50.310	0	0	50.310	50.318
08459000	Zeitz, Stadt	362	167	33	0	134	0	0	134	167
08459000	Zeitz, Stadt	365	12.852.542	8.131.353	741.633	4.721.189	0	0	3.979.556	12.852.542
08459000	Zeitz, Stadt	366	371.752	13.181	2.000	358.571	0	0	356.571	371.752
08459000	Zeitz, Stadt	421	98.999	16	0	98.983	0	0	98.983	98.999
08459000	Zeitz, Stadt	424	1.432.067	1.640.336	0	-208.269	0	0	-208.269	1.432.067
08459000	Zeitz, Stadt	511	3.124.526	5.071	2.522.685	3.119.455	0	0	596.770	3.124.526
08459000	Zeitz, Stadt	521	447.983	234.181	930	213.802	0	0	212.872	447.983
08459000	Zeitz, Stadt	523	130.220	4.256	117.000	125.964	0	0	8.964	130.220
08459000	Zeitz, Stadt	531	15.101	672.000	0	-656.899	0	0	-656.899	15.101
08459000	Zeitz, Stadt	532	14.011	84.000	0	-69.989	0	0	-69.989	14.011
08459000	Zeitz, Stadt	533	0	27.619	0	-27.619	0	0	-27.619	0
08459000	Zeitz, Stadt	535	0	94.305	0	-94.305	0	0	-94.305	0
08459000	Zeitz, Stadt	538	104.283	1.997	0	102.286	0	0	102.286	104.283
08459000	Zeitz, Stadt	541	1.964.706	119.881	0	1.844.825	0	0	1.844.825	1.964.706

FAG 2024 bis 2026
Grunddaten 2020 für Berechnung Auftragskostenpauschale
 kreisangehörige Gemeinden/Verbandsgemeinden

AGS8	Name	Pr	Aus- zahlungen AUS	Ein- zahlungen Ein	Netto- transfer- zahlungen Land NT	KFB	Umlagen EIN K 6182	Umlagen AUS K 7372+ K 7374	KFB ohne Umlage- zahlungen minus NT	Auszahlungen ohne Umlagen 7372+7374
08459000	Zeitz, Stadt	545	1.204.772	377.907	0	826.865	0	0	826.865	1.204.772
08459000	Zeitz, Stadt	546	94.744	67.870	0	26.874	0	0	26.874	94.744
08459000	Zeitz, Stadt	547	22.363	0	0	22.363	0	0	22.363	22.363
08459000	Zeitz, Stadt	551	1.862.824	195.636	22.687	1.667.188	0	0	1.644.501	1.862.824
08459000	Zeitz, Stadt	552	174.883	128.989	0	45.894	0	0	45.894	174.883
08459000	Zeitz, Stadt	553	17.111	27.729	41	-10.618	0	0	-10.659	17.111
08459000	Zeitz, Stadt	554	3.984	4.687	0	-703	0	0	-703	3.984
08459000	Zeitz, Stadt	555	3.207	211	0	2.996	0	0	2.996	3.207
08459000	Zeitz, Stadt	571	341.648	166.187	8.321	175.461	0	0	167.140	341.648
08459000	Zeitz, Stadt	573	67.254	44.780	0	22.474	0	0	22.474	67.254
08459000	Zeitz, Stadt	575	180.300	30.453	0	149.847	0	0	149.847	180.300
08459000	Zeitz, Stadt	611	10.353.678	138.249	0	10.215.429	0	10.293.074	-77.645	60.604
08459000	Zeitz, Stadt	612	185.930	119.639	0	66.291	0	0	66.291	185.930
08505500	Blankenburg (Harz), Stadt	111	4.108.260	1.275.959	-8.104	2.832.301	0	0	2.840.405	4.108.260
08505500	Blankenburg (Harz), Stadt	121	12.458	14.377	0	-1.919	0	0	-1.919	12.458
08505500	Blankenburg (Harz), Stadt	122	1.365.083	381.522	947	983.561	0	0	982.614	1.365.083
08505500	Blankenburg (Harz), Stadt	126	577.620	36.297	16.249	541.323	0	0	525.074	577.620
08505500	Blankenburg (Harz), Stadt	128	3.817	2.973	0	844	0	0	844	3.817
08505500	Blankenburg (Harz), Stadt	211	708.470	22.289	0	686.181	0	0	686.181	708.470
08505500	Blankenburg (Harz), Stadt	362	120.044	6.891	0	113.153	0	0	113.153	120.044
08505500	Blankenburg (Harz), Stadt	365	7.235.341	3.535.425	16.632	3.699.916	0	0	3.683.284	7.235.341
08505500	Blankenburg (Harz), Stadt	366	227.392	43.901	0	183.491	0	0	183.491	227.392
08505500	Blankenburg (Harz), Stadt	418	899.578	0	0	899.578	0	0	899.578	899.578
08505500	Blankenburg (Harz), Stadt	424	179.778	57.022	0	122.756	0	0	122.756	179.778
08505500	Blankenburg (Harz), Stadt	511	349.351	12.544	0	336.807	0	0	336.807	349.351
08505500	Blankenburg (Harz), Stadt	521	797.707	3.519	7.282	794.188	0	0	786.906	797.707
08505500	Blankenburg (Harz), Stadt	523	575.856	6.885	474.957	568.971	0	0	94.014	575.856
08505500	Blankenburg (Harz), Stadt	531	11.777	497.589	0	-485.812	0	0	-485.812	11.777
08505500	Blankenburg (Harz), Stadt	532	0	51.018	0	-51.018	0	0	-51.018	0
08505500	Blankenburg (Harz), Stadt	533	0	25.934	0	-25.934	0	0	-25.934	0
08505500	Blankenburg (Harz), Stadt	535	0	965.740	0	-965.740	0	0	-965.740	0
08505500	Blankenburg (Harz), Stadt	537	2.400	0	0	2.400	0	0	2.400	2.400
08505500	Blankenburg (Harz), Stadt	541	331.751	5.402	0	326.349	0	0	326.349	331.751
08505500	Blankenburg (Harz), Stadt	545	3.890.251	0	0	3.890.251	0	0	3.890.251	3.890.251
08505500	Blankenburg (Harz), Stadt	551	291.673	89.537	0	202.136	0	0	202.136	291.673
08505500	Blankenburg (Harz), Stadt	552	249.969	120.174	0	129.795	0	0	129.795	249.969
08505500	Blankenburg (Harz), Stadt	555	70.179	87.199	11.818	-17.020	0	0	-28.838	70.179
08505500	Blankenburg (Harz), Stadt	571	70.884	380	0	70.504	0	0	70.504	70.884
08505500	Blankenburg (Harz), Stadt	573	13.870	1.503	0	12.367	0	0	12.367	13.870
08505500	Blankenburg (Harz), Stadt	611	6.150.382	18.224	0	6.132.158	0	6.142.874	-10.716	7.508
08505500	Blankenburg (Harz), Stadt	612	312.174	51.379	0	260.795	0	0	260.795	312.174
08513500	Halberstadt, Stadt	111	11.935.968	2.304.690	34.202	9.631.278	0	0	9.597.076	11.935.968
08513500	Halberstadt, Stadt	121	66.836	32.129	0	34.707	0	0	34.707	66.836
08513500	Halberstadt, Stadt	122	2.328.554	660.501	-8.692	1.668.053	0	0	1.676.745	2.328.554
08513500	Halberstadt, Stadt	126	2.142.153	96.982	22.928	2.045.171	0	0	2.022.243	2.142.153
08513500	Halberstadt, Stadt	211	1.396.824	37.831	0	1.358.993	0	0	1.358.993	1.396.824
08513500	Halberstadt, Stadt	251	980.641	25.624	5.695	955.017	0	0	949.322	980.641
08513500	Halberstadt, Stadt	252	665.784	101.007	0	564.777	0	0	564.777	665.784
08513500	Halberstadt, Stadt	253	664.802	231.042	0	433.760	0	0	433.760	664.802
08513500	Halberstadt, Stadt	272	705.001	27.072	0	677.929	0	0	677.929	705.001
08513500	Halberstadt, Stadt	281	1.405.570	600	0	1.404.970	0	0	1.404.970	1.405.570
08513500	Halberstadt, Stadt	3154	125.848	70.008	0	55.840	0	0	55.840	125.848
08513500	Halberstadt, Stadt	346	247.244	0	0	247.244	0	0	247.244	247.244
08513500	Halberstadt, Stadt	362	46.528	0	0	46.528	0	0	46.528	46.528
08513500	Halberstadt, Stadt	365	15.749.399	9.175.595	362.170	6.573.804	0	0	6.211.634	15.749.399
08513500	Halberstadt, Stadt	366	15.004	0	0	15.004	0	0	15.004	15.004
08513500	Halberstadt, Stadt	421	238.352	846	0	237.506	0	0	237.506	238.352
08513500	Halberstadt, Stadt	424	562.822	106.956	0	455.866	0	0	455.866	562.822
08513500	Halberstadt, Stadt	511	1.948.763	36.109	2.374.620	1.912.654	0	0	-461.966	1.948.763
08513500	Halberstadt, Stadt	521	115.339	43	0	115.296	0	0	115.296	115.339
08513500	Halberstadt, Stadt	523	93.861	57.000	198.000	36.861	0	0	-161.139	93.861
08513500	Halberstadt, Stadt	531	11.197	1.108.058	0	-1.096.861	0	0	-1.096.861	11.197
08513500	Halberstadt, Stadt	532	0	151.837	0	-151.837	0	0	-151.837	0
08513500	Halberstadt, Stadt	533	0	442.051	0	-442.051	0	0	-442.051	0
08513500	Halberstadt, Stadt	538	28.460	0	0	28.460	0	0	28.460	28.460
08513500	Halberstadt, Stadt	541	2.402.787	110.089	38.149	2.292.698	0	0	2.254.549	2.402.787

FAG 2024 bis 2026
Grunddaten 2020 für Berechnung Auftragskostenpauschale
 kreisangehörige Gemeinden/Verbandsgemeinden

AGS8	Name	Pr	Aus- zahlungen AUS	Ein- zahlungen Ein	Netto- transfer- zahlungen Land NT	KFB	Umlagen EIN K 6182	Umlagen AUS K 7372+ K 7374	KFB ohne Umlage- zahlungen minus NT	Auszahlungen ohne Umlagen 7372+7374
08513500	Halberstadt, Stadt	545	2.604.745	723.866	0	1.880.879	0	0	1.880.879	2.604.745
08513500	Halberstadt, Stadt	546	59.628	288.342	0	-228.714	0	0	-228.714	59.628
08513500	Halberstadt, Stadt	547	1.056.782	1.056.782	0	0	0	0	0	1.056.782
08513500	Halberstadt, Stadt	551	1.012.412	39.249	0	973.163	0	0	973.163	1.012.412
08513500	Halberstadt, Stadt	552	282.569	143.588	0	138.981	0	0	138.981	282.569
08513500	Halberstadt, Stadt	553	232.945	15.361	86.448	217.584	0	0	131.136	232.945
08513500	Halberstadt, Stadt	554	103.582	0	0	103.582	0	0	103.582	103.582
08513500	Halberstadt, Stadt	555	298.407	89.701	41.280	208.706	0	0	167.426	298.407
08513500	Halberstadt, Stadt	561	9.323	0	0	9.323	0	0	9.323	9.323
08513500	Halberstadt, Stadt	571	216.453	31.114	35.224	185.339	0	0	150.115	216.453
08513500	Halberstadt, Stadt	573	85.305	106.114	0	-20.809	0	0	-20.809	85.305
08513500	Halberstadt, Stadt	575	547.580	102.533	0	445.047	0	0	445.047	547.580
08513500	Halberstadt, Stadt	611	15.743.872	24.641	0	15.719.231	0	15.573.615	145.616	170.257
08513500	Halberstadt, Stadt	612	314.193	73.579	0	240.614	0	0	240.614	314.193
08523500	Quedlinburg, Welterbestadt	111	9.471.487	595.922	6.834	8.875.565	0	0	8.868.731	9.471.487
08523500	Quedlinburg, Welterbestadt	121	21.739	39.164	0	-17.425	0	0	-17.425	21.739
08523500	Quedlinburg, Welterbestadt	122	1.455.630	473.665	867	981.965	0	0	981.098	1.455.630
08523500	Quedlinburg, Welterbestadt	126	435.785	32.568	15.124	403.217	0	0	388.093	435.785
08523500	Quedlinburg, Welterbestadt	211	941.316	40.603	0	900.713	0	0	900.713	941.316
08523500	Quedlinburg, Welterbestadt	252	814.165	77.393	142.469	736.772	0	0	594.303	814.165
08523500	Quedlinburg, Welterbestadt	272	56.050	0	0	56.050	0	0	56.050	56.050
08523500	Quedlinburg, Welterbestadt	281	751.096	15.240	0	735.856	0	0	735.856	751.096
08523500	Quedlinburg, Welterbestadt	3122	1.087	2.065	0	-978	0	0	-978	1.087
08523500	Quedlinburg, Welterbestadt	3154	10.115	2.497	0	7.618	0	0	7.618	10.115
08523500	Quedlinburg, Welterbestadt	346	137.415	0	0	137.415	0	0	137.415	137.415
08523500	Quedlinburg, Welterbestadt	362	520.869	158.049	-11.179	362.820	0	0	373.999	520.869
08523500	Quedlinburg, Welterbestadt	365	7.774.210	4.092.866	14.733	3.681.344	0	0	3.666.611	7.774.210
08523500	Quedlinburg, Welterbestadt	366	288.266	22.697	0	265.569	0	0	265.569	288.266
08523500	Quedlinburg, Welterbestadt	421	44.916	954	0	43.962	0	0	43.962	44.916
08523500	Quedlinburg, Welterbestadt	424	534.459	8.781	0	525.678	0	0	525.678	534.459
08523500	Quedlinburg, Welterbestadt	511	3.141.130	316.056	3.616.840	2.825.074	0	0	-791.766	3.141.130
08523500	Quedlinburg, Welterbestadt	521	600.497	25.156	0	575.341	0	0	575.341	600.497
08523500	Quedlinburg, Welterbestadt	523	1.079.739	0	75.448	1.079.739	0	0	1.004.291	1.079.739
08523500	Quedlinburg, Welterbestadt	531	0	9.859	0	-9.859	0	0	-9.859	0
08523500	Quedlinburg, Welterbestadt	532	0	16.337	0	-16.337	0	0	-16.337	0
08523500	Quedlinburg, Welterbestadt	535	0	709.956	0	-709.956	0	0	-709.956	0
08523500	Quedlinburg, Welterbestadt	541	632.381	85.377	0	547.004	0	0	547.004	632.381
08523500	Quedlinburg, Welterbestadt	545	655.028	263.539	0	391.489	0	0	391.489	655.028
08523500	Quedlinburg, Welterbestadt	546	18.481	415.638	0	-397.157	0	0	-397.157	18.481
08523500	Quedlinburg, Welterbestadt	551	221.458	17.601	0	203.857	0	0	203.857	221.458
08523500	Quedlinburg, Welterbestadt	552	168.289	1.077	0	167.212	0	0	167.212	168.289
08523500	Quedlinburg, Welterbestadt	553	282.126	223.757	36.814	58.369	0	0	21.555	282.126
08523500	Quedlinburg, Welterbestadt	554	1.376	0	0	1.376	0	0	1.376	1.376
08523500	Quedlinburg, Welterbestadt	555	80.787	143.850	78.911	-63.063	0	0	-141.974	80.787
08523500	Quedlinburg, Welterbestadt	571	157.896	0	0	157.896	0	0	157.896	157.896
08523500	Quedlinburg, Welterbestadt	573	678.880	219.471	0	459.409	0	0	459.409	678.880
08523500	Quedlinburg, Welterbestadt	575	166.916	905.332	0	-738.416	0	0	-738.416	166.916
08523500	Quedlinburg, Welterbestadt	611	9.098.494	40.364	0	9.058.130	0	9.092.117	-33.987	6.377
08523500	Quedlinburg, Welterbestadt	612	189.414	0	0	189.414	0	0	189.414	189.414
08537000	Wernigerode, Stadt	111	12.408.278	952.786	12.698	11.455.492	0	0	11.442.794	12.408.278
08537000	Wernigerode, Stadt	121	22.639	31.794	0	-9.155	0	0	-9.155	22.639
08537000	Wernigerode, Stadt	122	2.502.218	902.142	1.007	1.600.076	0	0	1.599.069	2.502.218
08537000	Wernigerode, Stadt	126	1.382.502	25.948	19.415	1.356.554	0	0	1.337.139	1.382.502
08537000	Wernigerode, Stadt	211	1.241.491	47.165	0	1.194.326	0	0	1.194.326	1.241.491
08537000	Wernigerode, Stadt	243	400.038	0	0	400.038	0	0	400.038	400.038
08537000	Wernigerode, Stadt	252	398.976	70.729	33.196	328.247	0	0	295.051	398.976
08537000	Wernigerode, Stadt	253	365.708	86.639	0	279.069	0	0	279.069	365.708
08537000	Wernigerode, Stadt	262	352.560	0	0	352.560	0	0	352.560	352.560
08537000	Wernigerode, Stadt	272	463.916	13.827	7.000	450.089	0	0	443.089	463.916
08537000	Wernigerode, Stadt	281	187.233	12.744	0	174.489	0	0	174.489	187.233
08537000	Wernigerode, Stadt	3151	136.732	15.080	0	121.652	0	0	121.652	136.732
08537000	Wernigerode, Stadt	3152	55	0	0	55	0	0	55	55
08537000	Wernigerode, Stadt	3154	69.680	50.318	0	19.362	0	0	19.362	69.680
08537000	Wernigerode, Stadt	3156	143.939	15.655	67.537	128.284	0	0	60.747	143.939
08537000	Wernigerode, Stadt	331	9.211	0	0	9.211	0	0	9.211	9.211
08537000	Wernigerode, Stadt	346	266.698	160	0	266.538	0	0	266.538	266.698

FAG 2024 bis 2026
Grunddaten 2020 für Berechnung Auftragskostenpauschale
 kreisangehörige Gemeinden/Verbandsgemeinden

AGS8	Name	Pr	Aus- zahlungen AUS	Ein- zahlungen Ein	Netto- transfer- zahlungen Land NT	KFB	Umlagen EIN K 6182	Umlagen AUS K 7372+ K 7374	KFB ohne Umlage- zahlungen minus NT	Auszahlungen ohne Umlagen 7372+7374
08537000	Wernigerode, Stadt	365	14.904.486	10.335.145	138.481	4.569.341	0	0	4.430.860	14.904.486
08537000	Wernigerode, Stadt	366	520.412	96.239	0	424.173	0	0	424.173	520.412
08537000	Wernigerode, Stadt	421	157.236	1.428	0	155.808	0	0	155.808	157.236
08537000	Wernigerode, Stadt	424	2.145.531	273.184	2.808	1.872.347	0	0	1.869.539	2.145.531
08537000	Wernigerode, Stadt	511	2.451.941	10.488	34.680	2.441.453	0	0	2.406.773	2.451.941
08537000	Wernigerode, Stadt	523	448.843	0	0	448.843	0	0	448.843	448.843
08537000	Wernigerode, Stadt	531	14.318	1.181.200	0	-1.166.882	0	0	-1.166.882	14.318
08537000	Wernigerode, Stadt	532	4.992	195.274	0	-190.282	0	0	-190.282	4.992
08537000	Wernigerode, Stadt	533	0	428.195	0	-428.195	0	0	-428.195	0
08537000	Wernigerode, Stadt	534	0	35.132	0	-35.132	0	0	-35.132	0
08537000	Wernigerode, Stadt	535	0	2.999.997	0	-2.999.997	0	0	-2.999.997	0
08537000	Wernigerode, Stadt	541	938.922	32.801	0	906.121	0	0	906.121	938.922
08537000	Wernigerode, Stadt	545	1.045.020	419.074	0	625.946	0	0	625.946	1.045.020
08537000	Wernigerode, Stadt	546	244.734	833.855	0	-589.121	0	0	-589.121	244.734
08537000	Wernigerode, Stadt	547	29.034	0	0	29.034	0	0	29.034	29.034
08537000	Wernigerode, Stadt	551	1.949.120	108.563	0	1.840.557	0	0	1.840.557	1.949.120
08537000	Wernigerode, Stadt	552	215.964	122.201	0	93.763	0	0	93.763	215.964
08537000	Wernigerode, Stadt	553	434.339	341.073	10.747	93.266	0	0	82.519	434.339
08537000	Wernigerode, Stadt	555	771.643	405.929	266.047	365.714	0	0	99.667	771.643
08537000	Wernigerode, Stadt	561	12.491	0	7.737	12.491	0	0	4.754	12.491
08537000	Wernigerode, Stadt	571	361.219	33.509	0	327.710	0	0	327.710	361.219
08537000	Wernigerode, Stadt	573	7.654	21.312	0	-13.658	0	0	-13.658	7.654
08537000	Wernigerode, Stadt	575	3.633.057	2.577.221	0	1.055.836	0	0	1.055.836	3.633.057
08537000	Wernigerode, Stadt	611	12.944.081	82.916	0	12.861.165	0	12.925.808	-64.643	18.273
08537000	Wernigerode, Stadt	612	401.834	10.130	0	391.704	0	0	391.704	401.834
08601500	Burg, Stadt	111	7.429.572	370.897	6.793	7.058.675	0	0	7.051.882	7.429.572
08601500	Burg, Stadt	121	0	7.023	0	-7.023	0	0	-7.023	0
08601500	Burg, Stadt	122	1.345.488	413.784	15.157	931.704	0	0	916.547	1.345.488
08601500	Burg, Stadt	126	543.495	38.137	19.226	505.358	0	0	486.132	543.495
08601500	Burg, Stadt	128	267	0	0	267	0	0	267	267
08601500	Burg, Stadt	211	788.476	3.218	0	785.258	0	0	785.258	788.476
08601500	Burg, Stadt	252	21.486	0	0	21.486	0	0	21.486	21.486
08601500	Burg, Stadt	272	370.439	2.936	2.000	367.503	0	0	365.503	370.439
08601500	Burg, Stadt	281	139.803	0	0	139.803	0	0	139.803	139.803
08601500	Burg, Stadt	3154	153.823	19.732	0	134.091	0	0	134.091	153.823
08601500	Burg, Stadt	346	193.091	0	0	193.091	0	0	193.091	193.091
08601500	Burg, Stadt	362	163.718	66.211	9.857	97.507	0	0	87.650	163.718
08601500	Burg, Stadt	365	8.907.003	6.604.990	34.181	2.302.013	0	0	2.267.832	8.907.003
08601500	Burg, Stadt	366	152.818	0	0	152.818	0	0	152.818	152.818
08601500	Burg, Stadt	421	63.429	0	0	63.429	0	0	63.429	63.429
08601500	Burg, Stadt	424	561.269	86.293	0	474.976	0	0	474.976	561.269
08601500	Burg, Stadt	511	529.636	66.518	53.167	463.118	0	0	409.951	529.636
08601500	Burg, Stadt	521	127.120	0	0	127.120	0	0	127.120	127.120
08601500	Burg, Stadt	531	0	606.589	0	-606.589	0	0	-606.589	0
08601500	Burg, Stadt	532	0	66.728	0	-66.728	0	0	-66.728	0
08601500	Burg, Stadt	535	0	38.605	0	-38.605	0	0	-38.605	0
08601500	Burg, Stadt	541	593.036	4.938	0	588.098	0	0	588.098	593.036
08601500	Burg, Stadt	545	995.768	321.568	0	674.200	0	0	674.200	995.768
08601500	Burg, Stadt	546	9.851	94.403	0	-84.552	0	0	-84.552	9.851
08601500	Burg, Stadt	551	575.596	22.053	0	553.543	0	0	553.543	575.596
08601500	Burg, Stadt	552	203.836	9.518	0	194.318	0	0	194.318	203.836
08601500	Burg, Stadt	553	99.739	229.792	14.351	-130.053	0	0	-144.404	99.739
08601500	Burg, Stadt	554	1.394	620	0	774	0	0	774	1.394
08601500	Burg, Stadt	555	76.401	39.280	-26.917	37.121	0	0	64.038	76.401
08601500	Burg, Stadt	571	216.552	423	0	216.129	0	0	216.129	216.552
08601500	Burg, Stadt	573	161.558	43.178	0	118.380	0	0	118.380	161.558
08601500	Burg, Stadt	575	190.122	10.035	0	180.087	0	0	180.087	190.122
08601500	Burg, Stadt	611	10.546.111	130.995	0	10.415.116	0	10.534.452	-119.336	11.659
08601500	Burg, Stadt	612	99.726	28.076	0	71.650	0	0	71.650	99.726
08713000	Eisleben, Lutherstadt	111	6.239.996	560.253	6.842	5.679.743	0	0	5.672.901	6.239.996
08713000	Eisleben, Lutherstadt	121	19.649	7.225	0	12.424	0	0	12.424	19.649
08713000	Eisleben, Lutherstadt	122	2.000.372	334.292	967	1.666.080	0	0	1.665.113	2.000.372
08713000	Eisleben, Lutherstadt	126	930.206	57.476	45.837	872.730	0	0	826.893	930.206
08713000	Eisleben, Lutherstadt	211	808.259	16.363	0	791.896	0	0	791.896	808.259
08713000	Eisleben, Lutherstadt	261	350.000	0	0	350.000	0	0	350.000	350.000
08713000	Eisleben, Lutherstadt	272	204.342	9.728	0	194.614	0	0	194.614	204.342

FAG 2024 bis 2026
 Grunddaten 2020 für Berechnung Auftragskostenpauschale
 kreisangehörige Gemeinden/Verbandsgemeinden

AGS8	Name	Pr	Aus- zahlungen AUS	Ein- zahlungen Ein	Netto- transfer- zahlungen Land NT	KFB	Umlagen EIN K 6182	Umlagen AUS K 7372+ K 7374	KFB ohne Umlage- zahlungen minus NT	Auszahlungen ohne Umlagen 7372+7374
08713000	Eisleben, Lutherstadt	281	328.597	29.753	0	298.844	0	0	298.844	328.597
08713000	Eisleben, Lutherstadt	331	2.872	0	0	2.872	0	0	2.872	2.872
08713000	Eisleben, Lutherstadt	346	121.356	0	0	121.356	0	0	121.356	121.356
08713000	Eisleben, Lutherstadt	361	225.836	33.969	0	191.867	0	0	191.867	225.836
08713000	Eisleben, Lutherstadt	363	126.266	71.231	0	55.035	0	0	55.035	126.266
08713000	Eisleben, Lutherstadt	365	4.796.690	1.663.334	0	3.133.356	0	0	3.133.356	4.796.690
08713000	Eisleben, Lutherstadt	366	24.397	2.472	0	21.925	0	0	21.925	24.397
08713000	Eisleben, Lutherstadt	421	63.359	0	0	63.359	0	0	63.359	63.359
08713000	Eisleben, Lutherstadt	424	401.184	703	0	400.481	0	0	400.481	401.184
08713000	Eisleben, Lutherstadt	511	447.402	32.237	0	415.165	0	0	415.165	447.402
08713000	Eisleben, Lutherstadt	523	1.817	0	0	1.817	0	0	1.817	1.817
08713000	Eisleben, Lutherstadt	531	0	678.265	0	-678.265	0	0	-678.265	0
08713000	Eisleben, Lutherstadt	532	0	65.155	0	-65.155	0	0	-65.155	0
08713000	Eisleben, Lutherstadt	533	0	250.467	0	-250.467	0	0	-250.467	0
08713000	Eisleben, Lutherstadt	538	86.441	2.896	0	83.545	0	0	83.545	86.441
08713000	Eisleben, Lutherstadt	541	1.874.347	11.215	0	1.863.132	0	0	1.863.132	1.874.347
08713000	Eisleben, Lutherstadt	545	717.577	87.946	0	629.631	0	0	629.631	717.577
08713000	Eisleben, Lutherstadt	551	1.273.195	69.369	0	1.203.826	0	0	1.203.826	1.273.195
08713000	Eisleben, Lutherstadt	552	227.920	92.025	0	135.895	0	0	135.895	227.920
08713000	Eisleben, Lutherstadt	553	326.866	0	8.868	326.866	0	0	317.998	326.866
08713000	Eisleben, Lutherstadt	571	237.895	4.989	0	232.906	0	0	232.906	237.895
08713000	Eisleben, Lutherstadt	573	268.061	1.110.959	0	-842.898	0	0	-842.898	268.061
08713000	Eisleben, Lutherstadt	575	75.398	2	0	75.396	0	0	75.396	75.398
08713000	Eisleben, Lutherstadt	611	8.764.518	410.531	0	8.353.987	0	8.725.943	-371.956	38.575
08713000	Eisleben, Lutherstadt	612	29.245	2.802	0	26.443	0	0	26.443	29.245
08737000	Sangerhausen, Stadt	111	8.772.761	911.779	11.691	7.860.982	0	0	7.849.291	8.772.761
08737000	Sangerhausen, Stadt	121	3.165	8.442	0	-5.277	0	0	-5.277	3.165
08737000	Sangerhausen, Stadt	122	1.707.462	534.396	1.089	1.173.066	0	0	1.171.977	1.707.462
08737000	Sangerhausen, Stadt	126	432.943	23.873	20.698	409.070	0	0	388.372	432.943
08737000	Sangerhausen, Stadt	211	1.201.650	179.280	0	1.022.370	0	0	1.022.370	1.201.650
08737000	Sangerhausen, Stadt	251	188.220	0	78.662	188.220	0	0	109.558	188.220
08737000	Sangerhausen, Stadt	252	255.455	36.060	0	219.395	0	0	219.395	255.455
08737000	Sangerhausen, Stadt	253	1.270.521	789.772	0	480.749	0	0	480.749	1.270.521
08737000	Sangerhausen, Stadt	261	7.380	225	0	7.155	0	0	7.155	7.380
08737000	Sangerhausen, Stadt	272	218.171	35.232	0	182.939	0	0	182.939	218.171
08737000	Sangerhausen, Stadt	281	30.705	400	0	30.305	0	0	30.305	30.705
08737000	Sangerhausen, Stadt	3154	40.000	0	0	40.000	0	0	40.000	40.000
08737000	Sangerhausen, Stadt	331	39.780	0	0	39.780	0	0	39.780	39.780
08737000	Sangerhausen, Stadt	346	253.409	1.406	0	252.003	0	0	252.003	253.409
08737000	Sangerhausen, Stadt	351	117.879	146.838	478	-28.959	0	0	-29.437	117.879
08737000	Sangerhausen, Stadt	362	60.588	30.633	0	29.955	0	0	29.955	60.588
08737000	Sangerhausen, Stadt	365	9.469.086	6.063.172	2.503	3.405.914	0	0	3.403.411	9.469.086
08737000	Sangerhausen, Stadt	366	208.489	884	0	207.605	0	0	207.605	208.489
08737000	Sangerhausen, Stadt	421	24.115	0	0	24.115	0	0	24.115	24.115
08737000	Sangerhausen, Stadt	424	591.649	28.963	0	562.686	0	0	562.686	591.649
08737000	Sangerhausen, Stadt	511	529.384	87.410	173.817	441.974	0	0	268.157	529.384
08737000	Sangerhausen, Stadt	521	0	3.063	0	-3.063	0	0	-3.063	0
08737000	Sangerhausen, Stadt	522	135.140	0	135.130	135.140	0	0	10	135.140
08737000	Sangerhausen, Stadt	531	0	863.051	0	-863.051	0	0	-863.051	0
08737000	Sangerhausen, Stadt	532	0	58.735	0	-58.735	0	0	-58.735	0
08737000	Sangerhausen, Stadt	533	13.126	10.957	0	2.169	0	0	2.169	13.126
08737000	Sangerhausen, Stadt	538	345.250	0	0	345.250	0	0	345.250	345.250
08737000	Sangerhausen, Stadt	541	653.381	10.286	0	643.095	0	0	643.095	653.381
08737000	Sangerhausen, Stadt	545	861.767	48.221	0	813.546	0	0	813.546	861.767
08737000	Sangerhausen, Stadt	546	29.693	100.854	0	-71.161	0	0	-71.161	29.693
08737000	Sangerhausen, Stadt	547	2.926	0	0	2.926	0	0	2.926	2.926
08737000	Sangerhausen, Stadt	551	126.419	862	0	125.557	0	0	125.557	126.419
08737000	Sangerhausen, Stadt	552	248.807	183.335	0	65.472	0	0	65.472	248.807
08737000	Sangerhausen, Stadt	553	473.816	423.625	19.693	50.191	0	0	30.498	473.816
08737000	Sangerhausen, Stadt	554	43.374	0	3.561	43.374	0	0	39.813	43.374
08737000	Sangerhausen, Stadt	555	152.744	143.523	12.893	9.221	0	0	-3.672	152.744
08737000	Sangerhausen, Stadt	571	218.429	4.895	0	213.534	0	0	213.534	218.429
08737000	Sangerhausen, Stadt	573	216.160	141.973	0	74.187	0	0	74.187	216.160
08737000	Sangerhausen, Stadt	575	308.383	16.943	0	291.440	0	0	291.440	308.383
08737000	Sangerhausen, Stadt	611	11.670.277	1.415.156	0	10.255.121	0	11.623.360	-1.368.239	46.917
08737000	Sangerhausen, Stadt	612	803.388	0	0	803.388	0	0	803.388	803.388

FAG 2024 bis 2026
Grunddaten 2020 für Berechnung Auftragskostenpauschale
 kreisangehörige Gemeinden/Verbandsgemeinden

AGS8	Name	Pr	Aus- zahlungen AUS	Ein- zahlungen Ein	Netto- transfer- zahlungen Land NT	KFB	Umlagen EIN K 6182	Umlagen AUS K 7372+ K 7374	KFB ohne Umlage- zahlungen minus NT	Auszahlungen ohne Umlagen 7372+7374
08822000	Merseburg, Stadt	111	9.231.476	560.357	17.800	8.671.119	0	0	8.653.319	9.231.476
08822000	Merseburg, Stadt	121	19.631	27.127	0	-7.496	0	0	-7.496	19.631
08822000	Merseburg, Stadt	122	2.313.366	886.726	1.203	1.426.640	0	0	1.425.437	2.313.366
08822000	Merseburg, Stadt	126	2.136.543	64.183	5.306	2.072.360	0	0	2.067.054	2.136.543
08822000	Merseburg, Stadt	211	678.401	25.102	0	653.299	0	0	653.299	678.401
08822000	Merseburg, Stadt	241	19.652	0	0	19.652	0	0	19.652	19.652
08822000	Merseburg, Stadt	251	21.750	0	0	21.750	0	0	21.750	21.750
08822000	Merseburg, Stadt	252	92.089	3.892	0	88.197	0	0	88.197	92.089
08822000	Merseburg, Stadt	253	207.938	16.905	0	191.033	0	0	191.033	207.938
08822000	Merseburg, Stadt	261	26.838	6.614	0	20.224	0	0	20.224	26.838
08822000	Merseburg, Stadt	262	151.654	31.935	10.000	119.719	0	0	109.719	151.654
08822000	Merseburg, Stadt	272	378.826	64.929	15.000	313.897	0	0	298.897	378.826
08822000	Merseburg, Stadt	281	525.549	69.006	5.400	456.543	0	0	451.143	525.549
08822000	Merseburg, Stadt	3156	26.514	0	0	26.514	0	0	26.514	26.514
08822000	Merseburg, Stadt	331	5.521	0	0	5.521	0	0	5.521	5.521
08822000	Merseburg, Stadt	346	261.442	14.856	0	246.586	0	0	246.586	261.442
08822000	Merseburg, Stadt	362	1.130	0	0	1.130	0	0	1.130	1.130
08822000	Merseburg, Stadt	363	184.126	173.563	9.125	10.563	0	0	1.438	184.126
08822000	Merseburg, Stadt	365	5.468.596	1.096.548	0	4.372.048	0	0	4.372.048	5.468.596
08822000	Merseburg, Stadt	366	408.294	113.005	0	295.289	0	0	295.289	408.294
08822000	Merseburg, Stadt	421	62.542	1.000	0	61.542	0	0	61.542	62.542
08822000	Merseburg, Stadt	424	571.148	142.269	0	428.879	0	0	428.879	571.148
08822000	Merseburg, Stadt	511	740.227	598	72.920	739.629	0	0	666.709	740.227
08822000	Merseburg, Stadt	521	53.337	0	0	53.337	0	0	53.337	53.337
08822000	Merseburg, Stadt	523	24.516	0	0	24.516	0	0	24.516	24.516
08822000	Merseburg, Stadt	531	0	931.076	0	-931.076	0	0	-931.076	0
08822000	Merseburg, Stadt	532	0	77.630	0	-77.630	0	0	-77.630	0
08822000	Merseburg, Stadt	533	0	227.229	0	-227.229	0	0	-227.229	0
08822000	Merseburg, Stadt	535	11.828	74.745	0	-62.917	0	0	-62.917	11.828
08822000	Merseburg, Stadt	541	3.033.059	3.220	0	3.029.839	0	0	3.029.839	3.033.059
08822000	Merseburg, Stadt	545	1.435.693	289.509	0	1.146.184	0	0	1.146.184	1.435.693
08822000	Merseburg, Stadt	546	549.520	2.306.021	0	-1.756.501	0	0	-1.756.501	549.520
08822000	Merseburg, Stadt	547	38.960	31.649	0	7.311	0	0	7.311	38.960
08822000	Merseburg, Stadt	551	563.828	2.426	-14	561.402	0	0	561.416	563.828
08822000	Merseburg, Stadt	552	170.888	1.450	0	169.438	0	0	169.438	170.888
08822000	Merseburg, Stadt	553	350.939	319.869	11.708	31.070	0	0	19.362	350.939
08822000	Merseburg, Stadt	554	85.241	7.476	0	77.765	0	0	77.765	85.241
08822000	Merseburg, Stadt	555	19.180	0	0	19.180	0	0	19.180	19.180
08822000	Merseburg, Stadt	571	94.281	0	0	94.281	0	0	94.281	94.281
08822000	Merseburg, Stadt	573	90.927	327.072	0	-236.145	0	0	-236.145	90.927
08822000	Merseburg, Stadt	575	212.549	7.196	0	205.353	0	0	205.353	212.549
08822000	Merseburg, Stadt	611	15.128.088	79.721	0	15.048.367	0	15.052.148	-3.781	75.940
08822000	Merseburg, Stadt	612	271.117	0	0	271.117	0	0	271.117	271.117
08901500	Aschersleben, Stadt	111	9.217.563	2.794.099	7.890	6.423.464	0	0	6.415.574	9.217.563
08901500	Aschersleben, Stadt	121	0	8.693	0	-8.693	0	0	-8.693	0
08901500	Aschersleben, Stadt	122	1.413.931	999.013	1.116	414.918	0	0	413.802	1.413.931
08901500	Aschersleben, Stadt	126	514.418	47.579	19.520	466.839	0	0	447.319	514.418
08901500	Aschersleben, Stadt	211	840.535	44.509	0	796.026	0	0	796.026	840.535
08901500	Aschersleben, Stadt	217	500.776	397.592	0	103.184	0	0	103.184	500.776
08901500	Aschersleben, Stadt	281	80.670	6.797	0	73.873	0	0	73.873	80.670
08901500	Aschersleben, Stadt	3151	772	100	0	672	0	0	672	772
08901500	Aschersleben, Stadt	3154	30.941	7.890	0	23.051	0	0	23.051	30.941
08901500	Aschersleben, Stadt	3156	87.080	34.943	33.905	52.137	0	0	18.232	87.080
08901500	Aschersleben, Stadt	331	8.871	0	0	8.871	0	0	8.871	8.871
08901500	Aschersleben, Stadt	346	156.560	50	0	156.510	0	0	156.510	156.560
08901500	Aschersleben, Stadt	351	140.875	0	0	140.875	0	0	140.875	140.875
08901500	Aschersleben, Stadt	362	71.254	8.687	0	62.567	0	0	62.567	71.254
08901500	Aschersleben, Stadt	363	56.128	0	0	56.128	0	0	56.128	56.128
08901500	Aschersleben, Stadt	365	13.019.403	9.849.906	0	3.169.497	0	0	3.169.497	13.019.403
08901500	Aschersleben, Stadt	366	343.865	9.777	0	334.088	0	0	334.088	343.865
08901500	Aschersleben, Stadt	421	166.824	9.960	0	156.864	0	0	156.864	166.824
08901500	Aschersleben, Stadt	424	88.415	12.756	0	75.659	0	0	75.659	88.415
08901500	Aschersleben, Stadt	511	885.697	1.774	1.023.591	883.923	0	0	-139.668	885.697
08901500	Aschersleben, Stadt	522	0	30	0	-30	0	0	-30	0
08901500	Aschersleben, Stadt	523	143.999	10	0	143.989	0	0	143.989	143.999
08901500	Aschersleben, Stadt	531	0	805.785	0	-805.785	0	0	-805.785	0

FAG 2024 bis 2026
Grunddaten 2020 für Berechnung Auftragskostenpauschale
 kreisangehörige Gemeinden/Verbandsgemeinden

AGS8	Name	Pr	Aus- zahlungen AUS	Ein- zahlungen Ein	Netto- transfer- zahlungen Land NT	KFB	Umlagen EIN K 6182	Umlagen AUS K 7372+ K 7374	KFB ohne Umlage- zahlungen minus NT	Auszahlungen ohne Umlagen 7372+7374
08901500	Aschersleben, Stadt	532	0	63.752	0	-63.752	0	0	-63.752	0
08901500	Aschersleben, Stadt	533	0	205.015	0	-205.015	0	0	-205.015	0
08901500	Aschersleben, Stadt	534	0	123.824	0	-123.824	0	0	-123.824	0
08901500	Aschersleben, Stadt	541	1.278.352	12.787	0	1.265.565	0	0	1.265.565	1.278.352
08901500	Aschersleben, Stadt	545	1.382.515	195.113	0	1.187.402	0	0	1.187.402	1.382.515
08901500	Aschersleben, Stadt	551	844.771	4.460	0	840.311	0	0	840.311	844.771
08901500	Aschersleben, Stadt	552	240.802	121.273	202.312	119.529	0	0	-82.783	240.802
08901500	Aschersleben, Stadt	553	1.219	0	0	1.219	0	0	1.219	1.219
08901500	Aschersleben, Stadt	561	242.836	0	278.572	242.836	0	0	-35.736	242.836
08901500	Aschersleben, Stadt	571	273.255	0	12.640	273.255	0	0	260.615	273.255
08901500	Aschersleben, Stadt	573	716.314	471.349	0	244.965	0	0	244.965	716.314
08901500	Aschersleben, Stadt	611	12.661.555	74.804	0	12.586.751	0	12.629.401	-42.650	32.154
08901500	Aschersleben, Stadt	612	1.249.583	11.811	0	1.237.772	0	0	1.237.772	1.249.583
08903000	Bernburg (Saale), Stadt	111	9.559.819	550.756	126.710	9.009.063	0	0	8.882.353	9.559.819
08903000	Bernburg (Saale), Stadt	121	51.817	10.412	0	41.405	0	0	41.405	51.817
08903000	Bernburg (Saale), Stadt	122	1.865.266	691.747	2.762	1.173.519	0	0	1.170.757	1.865.266
08903000	Bernburg (Saale), Stadt	126	1.245.690	46.097	19.849	1.199.593	0	0	1.179.744	1.245.690
08903000	Bernburg (Saale), Stadt	211	1.499.301	66.742	1.940	1.432.559	0	0	1.430.619	1.499.301
08903000	Bernburg (Saale), Stadt	241	8.552	0	0	8.552	0	0	8.552	8.552
08903000	Bernburg (Saale), Stadt	252	29.496	15.990	0	13.506	0	0	13.506	29.496
08903000	Bernburg (Saale), Stadt	261	45.341	85.941	0	-40.600	0	0	-40.600	45.341
08903000	Bernburg (Saale), Stadt	262	386	0	0	386	0	0	386	386
08903000	Bernburg (Saale), Stadt	263	41.067	52.766	0	-11.699	0	0	-11.699	41.067
08903000	Bernburg (Saale), Stadt	272	589.774	43.046	7.500	546.728	0	0	539.228	589.774
08903000	Bernburg (Saale), Stadt	281	507.764	6.766	0	500.998	0	0	500.998	507.764
08903000	Bernburg (Saale), Stadt	291	2.507	0	0	2.507	0	0	2.507	2.507
08903000	Bernburg (Saale), Stadt	3122	6.709	6.709	0	0	0	0	0	6.709
08903000	Bernburg (Saale), Stadt	3154	463.545	107.206	258	356.339	0	0	356.081	463.545
08903000	Bernburg (Saale), Stadt	3156	236.504	175.589	591	60.915	0	0	60.324	236.504
08903000	Bernburg (Saale), Stadt	331	73.533	0	0	73.533	0	0	73.533	73.533
08903000	Bernburg (Saale), Stadt	346	312.707	0	0	312.707	0	0	312.707	312.707
08903000	Bernburg (Saale), Stadt	351	63.171	6.921	541	56.250	0	0	55.709	63.171
08903000	Bernburg (Saale), Stadt	362	263.625	4.092	0	259.533	0	0	259.533	263.625
08903000	Bernburg (Saale), Stadt	363	57.638	158	0	57.480	0	0	57.480	57.638
08903000	Bernburg (Saale), Stadt	365	16.749.210	11.485.677	374.015	5.263.533	0	0	4.889.518	16.749.210
08903000	Bernburg (Saale), Stadt	366	569.587	45.176	0	524.411	0	0	524.411	569.587
08903000	Bernburg (Saale), Stadt	414	54.013	0	455	54.013	0	0	53.558	54.013
08903000	Bernburg (Saale), Stadt	421	67.964	576	0	67.388	0	0	67.388	67.964
08903000	Bernburg (Saale), Stadt	424	76.127	15.384	0	60.743	0	0	60.743	76.127
08903000	Bernburg (Saale), Stadt	511	3.413.955	12.205	2.478.290	3.401.750	0	0	923.460	3.413.955
08903000	Bernburg (Saale), Stadt	521	94.170	1.100	0	93.070	0	0	93.070	94.170
08903000	Bernburg (Saale), Stadt	522	0	467.000	0	-467.000	0	0	-467.000	0
08903000	Bernburg (Saale), Stadt	523	41.589	24.371	0	17.218	0	0	17.218	41.589
08903000	Bernburg (Saale), Stadt	531	0	891.409	0	-891.409	0	0	-891.409	0
08903000	Bernburg (Saale), Stadt	532	0	145.832	0	-145.832	0	0	-145.832	0
08903000	Bernburg (Saale), Stadt	533	33.781	8.819	0	24.962	0	0	24.962	33.781
08903000	Bernburg (Saale), Stadt	534	0	83.237	0	-83.237	0	0	-83.237	0
08903000	Bernburg (Saale), Stadt	538	57.140	302	0	56.838	0	0	56.838	57.140
08903000	Bernburg (Saale), Stadt	541	1.569.383	31.667	151.418	1.537.716	0	0	1.386.298	1.569.383
08903000	Bernburg (Saale), Stadt	545	1.255.491	115.709	0	1.139.782	0	0	1.139.782	1.255.491
08903000	Bernburg (Saale), Stadt	546	46.283	323.490	0	-277.207	0	0	-277.207	46.283
08903000	Bernburg (Saale), Stadt	547	43.939	0	0	43.939	0	0	43.939	43.939
08903000	Bernburg (Saale), Stadt	551	504.575	16.788	0	487.787	0	0	487.787	504.575
08903000	Bernburg (Saale), Stadt	552	193.963	47.343	9.056	146.620	0	0	137.564	193.963
08903000	Bernburg (Saale), Stadt	553	679.740	432.028	112.555	247.712	0	0	135.157	679.740
08903000	Bernburg (Saale), Stadt	554	687	0	0	687	0	0	687	687
08903000	Bernburg (Saale), Stadt	555	165.142	78.892	256	86.250	0	0	85.994	165.142
08903000	Bernburg (Saale), Stadt	561	136.032	1.379	0	134.653	0	0	134.653	136.032
08903000	Bernburg (Saale), Stadt	571	120.198	4.500	0	115.698	0	0	115.698	120.198
08903000	Bernburg (Saale), Stadt	573	999.072	434.872	0	564.200	0	0	564.200	999.072
08903000	Bernburg (Saale), Stadt	575	1.336.685	32.145	0	1.304.540	0	0	1.304.540	1.336.685
08903000	Bernburg (Saale), Stadt	611	16.357.440	633.677	0	15.723.763	0	16.305.983	-582.220	51.457
08903000	Bernburg (Saale), Stadt	612	75.503	0	0	75.503	0	0	75.503	75.503
08930500	Schönebeck (Elbe), Stadt	111	8.171.047	755.904	36.801	7.415.143	0	0	7.378.342	8.171.047
08930500	Schönebeck (Elbe), Stadt	121	77.285	9.727	0	67.558	0	0	67.558	77.285
08930500	Schönebeck (Elbe), Stadt	122	2.236.774	683.475	1.243	1.553.299	0	0	1.552.056	2.236.774

FAG 2024 bis 2026
Grunddaten 2020 für Berechnung Auftragskostenpauschale
 kreisangehörige Gemeinden/Verbandsgemeinden

AGS8	Name	Pr	Aus- zahlungen AUS	Ein- zahlungen Ein	Netto- transfer- zahlungen Land NT	KFB	Umlagen EIN K 6182	Umlagen AUS K 7372+ K 7374	KFB ohne Umlage- zahlungen minus NT	Auszahlungen ohne Umlagen 7372+7374
08930500	Schönebeck (Elbe), Stadt	126	734.822	62.187	13.240	672.635	0	0	659.395	734.822
08930500	Schönebeck (Elbe), Stadt	211	1.010.408	74.409	0	935.999	0	0	935.999	1.010.408
08930500	Schönebeck (Elbe), Stadt	241	7.454	0	0	7.454	0	0	7.454	7.454
08930500	Schönebeck (Elbe), Stadt	243	6.462	0	0	6.462	0	0	6.462	6.462
08930500	Schönebeck (Elbe), Stadt	252	101.029	4.188	0	96.841	0	0	96.841	101.029
08930500	Schönebeck (Elbe), Stadt	253	323.257	87.835	0	235.422	0	0	235.422	323.257
08930500	Schönebeck (Elbe), Stadt	261	253	391	0	-138	0	0	-138	253
08930500	Schönebeck (Elbe), Stadt	272	209.143	16.817	10.000	192.326	0	0	182.326	209.143
08930500	Schönebeck (Elbe), Stadt	281	200.395	10.174	0	190.221	0	0	190.221	200.395
08930500	Schönebeck (Elbe), Stadt	3154	198.793	14.954	0	183.839	0	0	183.839	198.793
08930500	Schönebeck (Elbe), Stadt	331	5.200	0	0	5.200	0	0	5.200	5.200
08930500	Schönebeck (Elbe), Stadt	346	302.116	0	0	302.116	0	0	302.116	302.116
08930500	Schönebeck (Elbe), Stadt	362	231.658	193.364	6.031	38.294	0	0	32.263	231.658
08930500	Schönebeck (Elbe), Stadt	365	14.117.985	10.148.929	0	3.969.056	0	0	3.969.056	14.117.985
08930500	Schönebeck (Elbe), Stadt	366	444.978	49.375	0	395.603	0	0	395.603	444.978
08930500	Schönebeck (Elbe), Stadt	421	132.619	9.632	0	122.987	0	0	122.987	132.619
08930500	Schönebeck (Elbe), Stadt	424	1.564.192	728.536	0	835.656	0	0	835.656	1.564.192
08930500	Schönebeck (Elbe), Stadt	511	562.146	25.215	0	536.931	0	0	536.931	562.146
08930500	Schönebeck (Elbe), Stadt	522	1.467.952	934.432	733.520	533.520	0	0	-200.000	1.467.952
08930500	Schönebeck (Elbe), Stadt	523	1.373	75	0	1.298	0	0	1.298	1.373
08930500	Schönebeck (Elbe), Stadt	535	0	3.242.058	0	-3.242.058	0	0	-3.242.058	0
08930500	Schönebeck (Elbe), Stadt	538	7.031.658	5.772.588	-8.028	1.259.070	0	0	1.267.098	7.031.658
08930500	Schönebeck (Elbe), Stadt	541	2.116.754	92.021	156.519	2.024.733	0	0	1.868.214	2.116.754
08930500	Schönebeck (Elbe), Stadt	545	1.054.135	135.914	0	918.221	0	0	918.221	1.054.135
08930500	Schönebeck (Elbe), Stadt	546	454	7.418	0	-6.964	0	0	-6.964	454
08930500	Schönebeck (Elbe), Stadt	551	986.284	765	0	985.519	0	0	985.519	986.284
08930500	Schönebeck (Elbe), Stadt	552	280.810	44.704	0	236.106	0	0	236.106	280.810
08930500	Schönebeck (Elbe), Stadt	553	661.151	532.407	79.218	128.744	0	0	49.526	661.151
08930500	Schönebeck (Elbe), Stadt	554	2.340	2.898	0	-558	0	0	-558	2.340
08930500	Schönebeck (Elbe), Stadt	571	140.105	5.660	0	134.445	0	0	134.445	140.105
08930500	Schönebeck (Elbe), Stadt	573	2.400.531	405.411	0	1.995.120	0	0	1.995.120	2.400.531
08930500	Schönebeck (Elbe), Stadt	575	34.038	0	18.000	34.038	0	0	16.038	34.038
08930500	Schönebeck (Elbe), Stadt	611	14.989.071	46.979	0	14.942.092	0	14.933.308	8.784	55.763
08930500	Schönebeck (Elbe), Stadt	612	44.722	617	0	44.105	0	0	44.105	44.722
08931000	Staßfurt, Stadt	111	9.013.131	829.784	82.360	8.183.347	0	0	8.100.987	9.013.131
08931000	Staßfurt, Stadt	121	19.146	8.643	0	10.503	0	0	10.503	19.146
08931000	Staßfurt, Stadt	122	1.680.770	464.542	1.918	1.216.228	0	0	1.214.310	1.680.770
08931000	Staßfurt, Stadt	126	723.894	48.788	17.418	675.106	0	0	657.688	723.894
08931000	Staßfurt, Stadt	128	1.446	0	0	1.446	0	0	1.446	1.446
08931000	Staßfurt, Stadt	211	760.278	20.694	503	739.584	0	0	739.081	760.278
08931000	Staßfurt, Stadt	252	82.055	1.503	0	80.552	0	0	80.552	82.055
08931000	Staßfurt, Stadt	272	271.005	5.358	7.000	265.647	0	0	258.647	271.005
08931000	Staßfurt, Stadt	281	399.718	15.375	0	384.343	0	0	384.343	399.718
08931000	Staßfurt, Stadt	346	139.165	0	138	139.165	0	0	139.027	139.165
08931000	Staßfurt, Stadt	365	10.191.253	7.527.974	18.865	2.663.279	0	0	2.644.414	10.191.253
08931000	Staßfurt, Stadt	366	465.419	114.826	1.689	350.593	0	0	348.904	465.419
08931000	Staßfurt, Stadt	421	4.500	0	0	4.500	0	0	4.500	4.500
08931000	Staßfurt, Stadt	424	958.837	208.542	35	750.295	0	0	750.260	958.837
08931000	Staßfurt, Stadt	511	1.638.303	19.025	158.886	1.619.278	0	0	1.460.392	1.638.303
08931000	Staßfurt, Stadt	523	98.074	0	0	98.074	0	0	98.074	98.074
08931000	Staßfurt, Stadt	531	0	698.485	0	-698.485	0	0	-698.485	0
08931000	Staßfurt, Stadt	532	0	88.000	0	-88.000	0	0	-88.000	0
08931000	Staßfurt, Stadt	534	0	28.364	0	-28.364	0	0	-28.364	0
08931000	Staßfurt, Stadt	538	526.068	19.224	0	506.844	0	0	506.844	526.068
08931000	Staßfurt, Stadt	541	158.500	30.083	0	128.417	0	0	128.417	158.500
08931000	Staßfurt, Stadt	545	618.083	138.583	0	479.500	0	0	479.500	618.083
08931000	Staßfurt, Stadt	551	152.685	5.824	0	146.861	0	0	146.861	152.685
08931000	Staßfurt, Stadt	552	359.002	166.230	0	192.772	0	0	192.772	359.002
08931000	Staßfurt, Stadt	553	348.294	399.786	23.824	-51.492	0	0	-75.316	348.294
08931000	Staßfurt, Stadt	554	222.368	10	621.000	222.358	0	0	-398.642	222.368
08931000	Staßfurt, Stadt	555	6.037	0	0	6.037	0	0	6.037	6.037
08931000	Staßfurt, Stadt	561	143	0	0	143	0	0	143	143
08931000	Staßfurt, Stadt	571	340.974	3.104	79.840	337.870	0	0	258.030	340.974
08931000	Staßfurt, Stadt	573	101.718	380.920	0	-279.202	0	0	-279.202	101.718
08931000	Staßfurt, Stadt	575	2.424	0	0	2.424	0	0	2.424	2.424
08931000	Staßfurt, Stadt	611	11.043.971	91.962	0	10.952.009	0	11.034.138	-82.129	9.833

FAG 2024 bis 2026
Grunddaten 2020 für Berechnung Auftragskostenpauschale
 kreisangehörige Gemeinden/Verbandsgemeinden

AGS8	Name	Pr	Aus- zahlungen AUS	Ein- zahlungen Ein	Netto- transfer- zahlungen Land NT	KFB	Umlagen EIN K 6182	Umlagen AUS K 7372+ K 7374	KFB ohne Umlage- zahlungen minus NT	Auszahlungen ohne Umlagen 7372+7374
08931000	Staßfurt, Stadt	612	168.926	0	0	168.926	0	0	168.926	168.926
09053500	Stendal, Hansestadt	111	11.844.521	1.292.582	76.149	10.551.939	0	0	10.475.790	11.844.521
09053500	Stendal, Hansestadt	121	2.826	0	53.037	2.826	0	0	-50.211	2.826
09053500	Stendal, Hansestadt	122	1.963.808	694.721	28.931	1.269.087	0	0	1.240.156	1.963.808
09053500	Stendal, Hansestadt	126	1.323.802	119.373	27.392	1.204.429	0	0	1.177.037	1.323.802
09053500	Stendal, Hansestadt	128	2.458	0	0	2.458	0	0	2.458	2.458
09053500	Stendal, Hansestadt	211	1.787.679	106.079	0	1.681.600	0	0	1.681.600	1.787.679
09053500	Stendal, Hansestadt	243	792.719	6.199	4.750	786.520	0	0	781.770	792.719
09053500	Stendal, Hansestadt	251	209.139	0	0	209.139	0	0	209.139	209.139
09053500	Stendal, Hansestadt	252	562.387	14.246	0	548.141	0	0	548.141	562.387
09053500	Stendal, Hansestadt	253	844.033	208.009	0	636.024	0	0	636.024	844.033
09053500	Stendal, Hansestadt	261	4.146.123	907.613	1.799.991	3.238.510	0	0	1.438.519	4.146.123
09053500	Stendal, Hansestadt	263	1.102.842	387.778	128.841	715.064	0	0	586.223	1.102.842
09053500	Stendal, Hansestadt	271	475.899	133.733	45.680	342.166	0	0	296.486	475.899
09053500	Stendal, Hansestadt	272	393.639	15.696	9.666	377.943	0	0	368.277	393.639
09053500	Stendal, Hansestadt	281	255.909	29.986	0	225.923	0	0	225.923	255.909
09053500	Stendal, Hansestadt	3154	34.135	11.065	0	23.070	0	0	23.070	34.135
09053500	Stendal, Hansestadt	3156	84.574	0	0	84.574	0	0	84.574	84.574
09053500	Stendal, Hansestadt	346	385.557	79	0	385.478	0	0	385.478	385.557
09053500	Stendal, Hansestadt	363	211.195	23.433	0	187.762	0	0	187.762	211.195
09053500	Stendal, Hansestadt	365	13.569.838	7.871.271	15.940	5.698.567	0	0	5.682.627	13.569.838
09053500	Stendal, Hansestadt	366	974.081	93.194	0	880.887	0	0	880.887	974.081
09053500	Stendal, Hansestadt	421	137.682	10	0	137.672	0	0	137.672	137.682
09053500	Stendal, Hansestadt	424	1.763.652	86.453	5.184	1.677.199	0	0	1.672.015	1.763.652
09053500	Stendal, Hansestadt	511	1.381.964	155.884	601.033	1.226.080	0	0	625.047	1.381.964
09053500	Stendal, Hansestadt	521	836.846	408.319	1.368	428.527	0	0	427.159	836.846
09053500	Stendal, Hansestadt	535	138.762	2.429.563	0	-2.290.801	0	0	-2.290.801	138.762
09053500	Stendal, Hansestadt	538	614.281	439.903	0	174.378	0	0	174.378	614.281
09053500	Stendal, Hansestadt	541	226.756	40.598	0	186.158	0	0	186.158	226.756
09053500	Stendal, Hansestadt	545	958.865	389.489	0	569.376	0	0	569.376	958.865
09053500	Stendal, Hansestadt	546	16.961	275.985	0	-259.024	0	0	-259.024	16.961
09053500	Stendal, Hansestadt	551	609.466	21.595	0	587.871	0	0	587.871	609.466
09053500	Stendal, Hansestadt	552	73.156	395.564	0	-322.408	0	0	-322.408	73.156
09053500	Stendal, Hansestadt	553	552.792	277.100	55.290	275.692	0	0	220.402	552.792
09053500	Stendal, Hansestadt	555	78.209	44.070	9.910	34.139	0	0	24.229	78.209
09053500	Stendal, Hansestadt	571	395.652	39.129	0	356.523	0	0	356.523	395.652
09053500	Stendal, Hansestadt	573	186.745	42.805	0	143.940	0	0	143.940	186.745
09053500	Stendal, Hansestadt	575	282.354	25.859	0	256.495	0	0	256.495	282.354
09053500	Stendal, Hansestadt	611	17.546.203	113.534	0	17.432.669	0	17.521.246	-88.577	24.957
09053500	Stendal, Hansestadt	612	173.278	32.158	0	141.120	0	0	141.120	173.278
09137500	Wittenberg, Lutherstadt	111	16.938.557	5.954.198	13.171	10.984.359	0	0	10.971.188	16.938.557
09137500	Wittenberg, Lutherstadt	121	50.413	14.708	0	35.705	0	0	35.705	50.413
09137500	Wittenberg, Lutherstadt	122	2.041.381	974.788	1.932	1.066.593	0	0	1.064.661	2.041.381
09137500	Wittenberg, Lutherstadt	126	3.040.359	49.905	29.349	2.990.454	0	0	2.961.105	3.040.359
09137500	Wittenberg, Lutherstadt	128	1.712	0	0	1.712	0	0	1.712	1.712
09137500	Wittenberg, Lutherstadt	211	1.836.172	0	0	1.836.172	0	0	1.836.172	1.836.172
09137500	Wittenberg, Lutherstadt	252	968.236	77.625	0	890.611	0	0	890.611	968.236
09137500	Wittenberg, Lutherstadt	253	185.787	100	0	185.687	0	0	185.687	185.787
09137500	Wittenberg, Lutherstadt	272	583.459	26	0	583.433	0	0	583.433	583.459
09137500	Wittenberg, Lutherstadt	281	471.605	771	0	470.834	0	0	470.834	471.605
09137500	Wittenberg, Lutherstadt	331	187.929	36.137	4.950	151.792	0	0	146.842	187.929
09137500	Wittenberg, Lutherstadt	346	365.263	0	0	365.263	0	0	365.263	365.263
09137500	Wittenberg, Lutherstadt	362	57.785	1.693	0	56.092	0	0	56.092	57.785
09137500	Wittenberg, Lutherstadt	365	9.170.969	545.957	0	8.625.012	0	0	8.625.012	9.170.969
09137500	Wittenberg, Lutherstadt	366	281.852	16.360	0	265.492	0	0	265.492	281.852
09137500	Wittenberg, Lutherstadt	421	329.667	816	0	328.851	0	0	328.851	329.667
09137500	Wittenberg, Lutherstadt	424	596.245	167.265	0	428.980	0	0	428.980	596.245
09137500	Wittenberg, Lutherstadt	511	1.928.853	1.105	26.667	1.927.748	0	0	1.901.081	1.928.853
09137500	Wittenberg, Lutherstadt	521	295.908	2.262	0	293.646	0	0	293.646	295.908
09137500	Wittenberg, Lutherstadt	523	25.549	16.000	0	9.549	0	0	9.549	25.549
09137500	Wittenberg, Lutherstadt	531	0	1.261.627	0	-1.261.627	0	0	-1.261.627	0
09137500	Wittenberg, Lutherstadt	532	0	85.682	0	-85.682	0	0	-85.682	0
09137500	Wittenberg, Lutherstadt	533	0	544.363	0	-544.363	0	0	-544.363	0
09137500	Wittenberg, Lutherstadt	538	614.737	0	0	614.737	0	0	614.737	614.737
09137500	Wittenberg, Lutherstadt	541	3.662.751	121.407	0	3.541.344	0	0	3.541.344	3.662.751
09137500	Wittenberg, Lutherstadt	542	0	63	0	-63	0	0	-63	0

FAG 2024 bis 2026
Grunddaten 2020 für Berechnung Auftragskostenpauschale
 kreisangehörige Gemeinden/Verbandsgemeinden

AGS8	Name	Pr	Aus- zahlungen AUS	Ein- zahlungen Ein	Netto- transfer- zahlungen Land NT	KFB	Umlagen EIN K 6182	Umlagen AUS K 7372+ K 7374	KFB ohne Umlage- zahlungen minus NT	Auszahlungen ohne Umlagen 7372+7374
09137500	Wittenberg, Lutherstadt	543	0	830	0	-830	0	0	-830	0
09137500	Wittenberg, Lutherstadt	544	173	20	0	153	0	0	153	173
09137500	Wittenberg, Lutherstadt	545	1.429.300	290.642	0	1.138.658	0	0	1.138.658	1.429.300
09137500	Wittenberg, Lutherstadt	546	0	768	0	-768	0	0	-768	0
09137500	Wittenberg, Lutherstadt	547	34.144	0	0	34.144	0	0	34.144	34.144
09137500	Wittenberg, Lutherstadt	551	1.185.182	8.382	0	1.176.800	0	0	1.176.800	1.185.182
09137500	Wittenberg, Lutherstadt	552	397.994	0	0	397.994	0	0	397.994	397.994
09137500	Wittenberg, Lutherstadt	553	231.064	190.924	73.390	40.140	0	0	-33.250	231.064
09137500	Wittenberg, Lutherstadt	554	1.073.480	25.509	0	1.047.971	0	0	1.047.971	1.073.480
09137500	Wittenberg, Lutherstadt	561	55.699	0	0	55.699	0	0	55.699	55.699
09137500	Wittenberg, Lutherstadt	571	194.847	2	0	194.845	0	0	194.845	194.847
09137500	Wittenberg, Lutherstadt	573	479.348	1.970.010	0	-1.490.662	0	0	-1.490.662	479.348
09137500	Wittenberg, Lutherstadt	575	1.014.700	0	0	1.014.700	0	0	1.014.700	1.014.700
09137500	Wittenberg, Lutherstadt	611	20.115.462	387.977	0	19.727.485	0	19.966.375	-238.890	149.087
09137500	Wittenberg, Lutherstadt	612	170.598	29.662	0	140.936	0	0	140.936	170.598
08128000	Klötze, Stadt	111	2.357.694	143.438	9.650	2.214.256	0	0	2.204.606	2.357.694
08128000	Klötze, Stadt	121	2.236	8.788	0	-6.552	0	0	-6.552	2.236
08128000	Klötze, Stadt	122	939.709	67.083	496	872.626	0	0	872.130	939.709
08128000	Klötze, Stadt	126	366.299	20.073	35.809	346.226	0	0	310.417	366.299
08128000	Klötze, Stadt	211	284.202	3.086	0	281.116	0	0	281.116	284.202
08128000	Klötze, Stadt	253	130.575	55.610	0	74.965	0	0	74.965	130.575
08128000	Klötze, Stadt	272	138.629	16.942	5.000	121.687	0	0	116.687	138.629
08128000	Klötze, Stadt	281	29.245	3.626	0	25.619	0	0	25.619	29.245
08128000	Klötze, Stadt	3154	9.375	1.523	0	7.852	0	0	7.852	9.375
08128000	Klötze, Stadt	365	4.136.445	3.229.541	126.783	906.904	0	0	780.121	4.136.445
08128000	Klötze, Stadt	366	48.760	92	0	48.668	0	0	48.668	48.760
08128000	Klötze, Stadt	421	7.731	0	0	7.731	0	0	7.731	7.731
08128000	Klötze, Stadt	424	373.438	61.691	0	311.747	0	0	311.747	373.438
08128000	Klötze, Stadt	511	29.331	17.873	0	11.458	0	0	11.458	29.331
08128000	Klötze, Stadt	523	9.828	0	0	9.828	0	0	9.828	9.828
08128000	Klötze, Stadt	531	0	338.936	0	-338.936	0	0	-338.936	0
08128000	Klötze, Stadt	532	0	41.484	0	-41.484	0	0	-41.484	0
08128000	Klötze, Stadt	538	14.193	2.404	0	11.789	0	0	11.789	14.193
08128000	Klötze, Stadt	541	73.315	0	0	73.315	0	0	73.315	73.315
08128000	Klötze, Stadt	545	177.973	16.391	0	161.582	0	0	161.582	177.973
08128000	Klötze, Stadt	546	945	64	0	881	0	0	881	945
08128000	Klötze, Stadt	551	256.692	139.855	0	116.837	0	0	116.837	256.692
08128000	Klötze, Stadt	552	329.221	349.723	0	-20.502	0	0	-20.502	329.221
08128000	Klötze, Stadt	553	67.025	84.870	2.524	-17.845	0	0	-20.369	67.025
08128000	Klötze, Stadt	573	156.569	311.998	0	-155.429	0	0	-155.429	156.569
08128000	Klötze, Stadt	575	16.594	117	0	16.477	0	0	16.477	16.594
08128000	Klötze, Stadt	611	3.881.875	13.627	0	3.868.248	0	3.873.857	-5.609	8.018
08128000	Klötze, Stadt	612	6.279	100	0	6.179	0	0	6.179	6.279
08224100	Muldestausee	111	3.890.959	669.470	38.600	3.221.489	0	0	3.182.889	3.890.959
08224100	Muldestausee	121	16.956	3.849	0	13.107	0	0	13.107	16.956
08224100	Muldestausee	122	343.758	94.603	614	249.155	0	0	248.541	343.758
08224100	Muldestausee	126	380.284	21.430	18.162	358.854	0	0	340.692	380.284
08224100	Muldestausee	128	21.305	0	0	21.305	0	0	21.305	21.305
08224100	Muldestausee	211	582.289	5.504	0	576.785	0	0	576.785	582.289
08224100	Muldestausee	252	9.125	902	0	8.223	0	0	8.223	9.125
08224100	Muldestausee	272	2.135	0	0	2.135	0	0	2.135	2.135
08224100	Muldestausee	281	71.745	659	0	71.086	0	0	71.086	71.745
08224100	Muldestausee	291	616	0	0	616	0	0	616	616
08224100	Muldestausee	3121	4.933	0	0	4.933	0	0	4.933	4.933
08224100	Muldestausee	3154	0	869	0	-869	0	0	-869	0
08224100	Muldestausee	3156	200	0	0	200	0	0	200	200
08224100	Muldestausee	365	5.440.845	3.315.329	0	2.125.516	0	0	2.125.516	5.440.845
08224100	Muldestausee	366	16.949	53.888	0	-36.939	0	0	-36.939	16.949
08224100	Muldestausee	421	4.670	1.200	0	3.470	0	0	3.470	4.670
08224100	Muldestausee	424	173.997	45.631	0	128.366	0	0	128.366	173.997
08224100	Muldestausee	511	165.721	10.843	15.907	154.878	0	0	138.971	165.721
08224100	Muldestausee	521	31.904	0	0	31.904	0	0	31.904	31.904
08224100	Muldestausee	523	6.779	0	0	6.779	0	0	6.779	6.779
08224100	Muldestausee	531	14.223	288.676	0	-274.453	0	0	-274.453	14.223
08224100	Muldestausee	532	0	14.017	0	-14.017	0	0	-14.017	0
08224100	Muldestausee	533	4.741	74.162	0	-69.421	0	0	-69.421	4.741

FAG 2024 bis 2026
Grunddaten 2020 für Berechnung Auftragskostenpauschale
 kreisangehörige Gemeinden/Verbandsgemeinden

AGS8	Name	Pr	Aus- zahlungen AUS	Ein- zahlungen Ein	Netto- transfer- zahlungen Land NT	KFB	Umlagen EIN K 6182	Umlagen AUS K 7372+ K 7374	KFB ohne Umlage- zahlungen minus NT	Auszahlungen ohne Umlagen 7372+7374
08224100	Muldestausee	535	0	131.250	0	-131.250	0	0	-131.250	0
08224100	Muldestausee	536	0	0	0	0	0	0	0	0
08224100	Muldestausee	537	1.846	0	0	1.846	0	0	1.846	1.846
08224100	Muldestausee	538	72.012	7.585	0	64.427	0	0	64.427	72.012
08224100	Muldestausee	541	251.370	0	17.393	251.370	0	0	233.977	251.370
08224100	Muldestausee	545	364.005	69.546	0	294.459	0	0	294.459	364.005
08224100	Muldestausee	546	4.505	0	0	4.505	0	0	4.505	4.505
08224100	Muldestausee	547	5.756	0	0	5.756	0	0	5.756	5.756
08224100	Muldestausee	551	39.753	120	0	39.633	0	0	39.633	39.753
08224100	Muldestausee	552	198.924	123.978	0	74.946	0	0	74.946	198.924
08224100	Muldestausee	553	22.455	78.897	0	-56.442	0	0	-56.442	22.455
08224100	Muldestausee	554	3.370	0	0	3.370	0	0	3.370	3.370
08224100	Muldestausee	555	872	4.779	0	-3.907	0	0	-3.907	872
08224100	Muldestausee	571	24.061	0	0	24.061	0	0	24.061	24.061
08224100	Muldestausee	573	271.520	151.854	0	119.666	0	0	119.666	271.520
08224100	Muldestausee	575	25.036	725	5.920	24.311	0	0	18.391	25.036
08224100	Muldestausee	611	4.219.214	19.304	0	4.199.910	0	4.209.480	-9.570	9.734
08224100	Muldestausee	612	81.018	17.116	0	63.902	0	0	63.902	81.018
08234000	Sandersdorf-Brehna, Stadt	111	3.536.471	326.378	94.635	3.210.093	0	0	3.115.458	3.536.471
08234000	Sandersdorf-Brehna, Stadt	121	0	4.698	0	-4.698	0	0	-4.698	0
08234000	Sandersdorf-Brehna, Stadt	122	876.030	119.161	-2.919	756.869	0	0	759.788	876.030
08234000	Sandersdorf-Brehna, Stadt	126	510.411	58.965	16.276	451.446	0	0	435.170	510.411
08234000	Sandersdorf-Brehna, Stadt	211	792.137	3.873	0	788.264	0	0	788.264	792.137
08234000	Sandersdorf-Brehna, Stadt	272	92.745	1.462	0	91.283	0	0	91.283	92.745
08234000	Sandersdorf-Brehna, Stadt	281	75.924	19.106	0	56.818	0	0	56.818	75.924
08234000	Sandersdorf-Brehna, Stadt	3156	500	0	73.500	500	0	0	-73.000	500
08234000	Sandersdorf-Brehna, Stadt	365	5.931.819	4.527.972	26.299	1.403.847	0	0	1.377.548	5.931.819
08234000	Sandersdorf-Brehna, Stadt	366	93.516	45.638	0	47.878	0	0	47.878	93.516
08234000	Sandersdorf-Brehna, Stadt	424	465.955	87.382	0	378.573	0	0	378.573	465.955
08234000	Sandersdorf-Brehna, Stadt	511	400.120	8.716	0	391.404	0	0	391.404	400.120
08234000	Sandersdorf-Brehna, Stadt	521	212.899	23.749	0	189.150	0	0	189.150	212.899
08234000	Sandersdorf-Brehna, Stadt	531	7.282	455.411	0	-448.129	0	0	-448.129	7.282
08234000	Sandersdorf-Brehna, Stadt	532	0	46.689	0	-46.689	0	0	-46.689	0
08234000	Sandersdorf-Brehna, Stadt	533	0	125.683	0	-125.683	0	0	-125.683	0
08234000	Sandersdorf-Brehna, Stadt	535	44.354	224.346	0	-179.992	0	0	-179.992	44.354
08234000	Sandersdorf-Brehna, Stadt	538	18.438	0	0	18.438	0	0	18.438	18.438
08234000	Sandersdorf-Brehna, Stadt	541	519.179	18.429	0	500.750	0	0	500.750	519.179
08234000	Sandersdorf-Brehna, Stadt	545	469.873	46.425	0	423.448	0	0	423.448	469.873
08234000	Sandersdorf-Brehna, Stadt	551	460.698	111.048	3.140	349.650	0	0	346.510	460.698
08234000	Sandersdorf-Brehna, Stadt	552	85.239	42.869	0	42.370	0	0	42.370	85.239
08234000	Sandersdorf-Brehna, Stadt	553	131.573	169.131	2.671	-37.558	0	0	-40.229	131.573
08234000	Sandersdorf-Brehna, Stadt	555	411	0	0	411	0	0	411	411
08234000	Sandersdorf-Brehna, Stadt	571	287.954	0	0	287.954	0	0	287.954	287.954
08234000	Sandersdorf-Brehna, Stadt	573	254.225	145.919	0	108.306	0	0	108.306	254.225
08234000	Sandersdorf-Brehna, Stadt	611	6.940.998	94.977	0	6.846.021	0	6.906.760	-60.739	34.238
08234000	Sandersdorf-Brehna, Stadt	612	130.812	0	0	130.812	0	0	130.812	130.812
08237700	Südliches Anhalt, Stadt	111	4.451.500	1.107.107	4.688	3.344.393	0	0	3.339.705	4.451.500
08237700	Südliches Anhalt, Stadt	121	132	4.354	0	-4.222	0	0	-4.222	132
08237700	Südliches Anhalt, Stadt	122	66.993	92.713	2.034	-25.720	0	0	-27.754	66.993
08237700	Südliches Anhalt, Stadt	126	491.535	12.807	20.959	478.728	0	0	457.769	491.535
08237700	Südliches Anhalt, Stadt	211	746.664	31.225	0	715.439	0	0	715.439	746.664
08237700	Südliches Anhalt, Stadt	251	29.921	366	0	29.555	0	0	29.555	29.921
08237700	Südliches Anhalt, Stadt	272	16.901	1.548	0	15.353	0	0	15.353	16.901
08237700	Südliches Anhalt, Stadt	281	16.260	319	0	15.941	0	0	15.941	16.260
08237700	Südliches Anhalt, Stadt	365	4.624.347	3.297.067	9.789	1.327.280	0	0	1.317.491	4.624.347
08237700	Südliches Anhalt, Stadt	366	105.241	41.357	0	63.884	0	0	63.884	105.241
08237700	Südliches Anhalt, Stadt	424	120.776	20.976	0	99.800	0	0	99.800	120.776
08237700	Südliches Anhalt, Stadt	511	202	0	0	202	0	0	202	202
08237700	Südliches Anhalt, Stadt	521	887.297	2.025	0	885.272	0	0	885.272	887.297
08237700	Südliches Anhalt, Stadt	522	6.921	41.475	0	-34.554	0	0	-34.554	6.921
08237700	Südliches Anhalt, Stadt	531	11.871	636.343	0	-624.472	0	0	-624.472	11.871
08237700	Südliches Anhalt, Stadt	532	0	14.826	0	-14.826	0	0	-14.826	0
08237700	Südliches Anhalt, Stadt	533	0	75.398	0	-75.398	0	0	-75.398	0
08237700	Südliches Anhalt, Stadt	538	81.796	311	0	81.485	0	0	81.485	81.796
08237700	Südliches Anhalt, Stadt	541	176.617	94.564	0	82.053	0	0	82.053	176.617
08237700	Südliches Anhalt, Stadt	545	318.965	1.474	0	317.491	0	0	317.491	318.965

FAG 2024 bis 2026
Grunddaten 2020 für Berechnung Auftragskostenpauschale
 kreisangehörige Gemeinden/Verbandsgemeinden

AGS8	Name	Pr	Aus- zahlungen AUS	Ein- zahlungen Ein	Netto- transfer- zahlungen Land NT	KFB	Umlagen EIN K 6182	Umlagen AUS K 7372+ K 7374	KFB ohne Umlage- zahlungen minus NT	Auszahlungen ohne Umlagen 7372+7374
08237700	Südliches Anhalt, Stadt	551	45.098	1.855	0	43.243	0	0	43.243	45.098
08237700	Südliches Anhalt, Stadt	552	220.272	223.533	0	-3.261	0	0	-3.261	220.272
08237700	Südliches Anhalt, Stadt	553	37.647	76.120	1.256	-38.473	0	0	-39.729	37.647
08237700	Südliches Anhalt, Stadt	554	21.264	0	0	21.264	0	0	21.264	21.264
08237700	Südliches Anhalt, Stadt	555	129	0	0	129	0	0	129	129
08237700	Südliches Anhalt, Stadt	571	31.460	0	0	31.460	0	0	31.460	31.460
08237700	Südliches Anhalt, Stadt	573	256.437	42.196	21.000	214.241	0	0	193.241	256.437
08237700	Südliches Anhalt, Stadt	611	4.830.309	0	0	4.830.309	0	4.830.309	0	0
08237700	Südliches Anhalt, Stadt	612	42.981	68.077	0	-25.096	0	0	-25.096	42.981
08327000	Haldensleben, Stadt	111	4.850.734	507.544	5.895	4.343.190	0	0	4.337.295	4.850.734
08327000	Haldensleben, Stadt	121	5.935	5.958	0	-23	0	0	-23	5.935
08327000	Haldensleben, Stadt	122	1.078.191	540.644	1.278	537.547	0	0	536.269	1.078.191
08327000	Haldensleben, Stadt	126	446.053	9.384	18.872	436.669	0	0	417.797	446.053
08327000	Haldensleben, Stadt	128	1.283	0	0	1.283	0	0	1.283	1.283
08327000	Haldensleben, Stadt	211	770.761	98.359	0	672.402	0	0	672.402	770.761
08327000	Haldensleben, Stadt	243	3.480	3.819	0	-339	0	0	-339	3.480
08327000	Haldensleben, Stadt	252	96.953	0	0	96.953	0	0	96.953	96.953
08327000	Haldensleben, Stadt	272	279.643	11.576	14.100	268.067	0	0	253.967	279.643
08327000	Haldensleben, Stadt	281	1.393.272	35.952	0	1.357.320	0	0	1.357.320	1.393.272
08327000	Haldensleben, Stadt	3151	16.758	0	0	16.758	0	0	16.758	16.758
08327000	Haldensleben, Stadt	3154	156.397	6.153	0	150.244	0	0	150.244	156.397
08327000	Haldensleben, Stadt	3156	127.526	0	0	127.526	0	0	127.526	127.526
08327000	Haldensleben, Stadt	331	11.820	0	0	11.820	0	0	11.820	11.820
08327000	Haldensleben, Stadt	362	172.214	260	0	171.954	0	0	171.954	172.214
08327000	Haldensleben, Stadt	363	707	0	0	707	0	0	707	707
08327000	Haldensleben, Stadt	365	9.024.711	5.775.533	0	3.249.178	0	0	3.249.178	9.024.711
08327000	Haldensleben, Stadt	366	604.686	48.205	0	556.481	0	0	556.481	604.686
08327000	Haldensleben, Stadt	421	73.561	0	0	73.561	0	0	73.561	73.561
08327000	Haldensleben, Stadt	424	446.034	17.436	0	428.598	0	0	428.598	446.034
08327000	Haldensleben, Stadt	511	988.291	29.509	196.185	958.782	0	0	762.597	988.291
08327000	Haldensleben, Stadt	522	22.500	0	0	22.500	0	0	22.500	22.500
08327000	Haldensleben, Stadt	531	0	595.817	0	-595.817	0	0	-595.817	0
08327000	Haldensleben, Stadt	532	0	93.693	0	-93.693	0	0	-93.693	0
08327000	Haldensleben, Stadt	533	0	114.912	0	-114.912	0	0	-114.912	0
08327000	Haldensleben, Stadt	534	0	592	0	-592	0	0	-592	0
08327000	Haldensleben, Stadt	541	800.346	3.347	0	796.999	0	0	796.999	800.346
08327000	Haldensleben, Stadt	545	939.224	3.470	0	935.754	0	0	935.754	939.224
08327000	Haldensleben, Stadt	546	44.497	0	20.000	44.497	0	0	24.497	44.497
08327000	Haldensleben, Stadt	547	114.733	0	0	114.733	0	0	114.733	114.733
08327000	Haldensleben, Stadt	551	1.289.640	7.625	0	1.282.015	0	0	1.282.015	1.289.640
08327000	Haldensleben, Stadt	552	205.590	104.382	0	101.208	0	0	101.208	205.590
08327000	Haldensleben, Stadt	553	329.266	213.719	16.757	115.547	0	0	98.790	329.266
08327000	Haldensleben, Stadt	555	461.884	335.773	41.000	126.111	0	0	85.111	461.884
08327000	Haldensleben, Stadt	561	181.035	240	0	180.795	0	0	180.795	181.035
08327000	Haldensleben, Stadt	571	342.392	184.585	72.501	157.807	0	0	85.306	342.392
08327000	Haldensleben, Stadt	573	443.500	2.798.393	0	-2.354.893	0	0	-2.354.893	443.500
08327000	Haldensleben, Stadt	575	24.526	20.676	12.576	3.850	0	0	-8.726	24.526
08327000	Haldensleben, Stadt	611	7.713.856	36.168	0	7.677.688	0	7.659.880	17.808	53.976
08327000	Haldensleben, Stadt	612	53.735	0	0	53.735	0	0	53.735	53.735
08329800	Hohe Börde	111	6.900.739	595.249	104.294	6.305.490	0	0	6.201.196	6.900.739
08329800	Hohe Börde	121	40	5.843	0	-5.803	0	0	-5.803	40
08329800	Hohe Börde	122	124.271	223.331	1.275	-99.060	0	0	-100.335	124.271
08329800	Hohe Börde	126	536.263	33.820	20.994	502.443	0	0	481.449	536.263
08329800	Hohe Börde	211	593.168	25.207	0	567.961	0	0	567.961	593.168
08329800	Hohe Börde	272	3.000	0	0	3.000	0	0	3.000	3.000
08329800	Hohe Börde	281	55.156	4.501	0	50.655	0	0	50.655	55.156
08329800	Hohe Börde	3122	12.961	7.579	0	5.382	0	0	5.382	12.961
08329800	Hohe Börde	365	9.961.920	7.020.510	21.209	2.941.410	0	0	2.920.201	9.961.920
08329800	Hohe Börde	366	159.968	63.494	0	96.474	0	0	96.474	159.968
08329800	Hohe Börde	424	496.082	75.893	0	420.189	0	0	420.189	496.082
08329800	Hohe Börde	511	217.920	129.087	121.457	88.833	0	0	-32.624	217.920
08329800	Hohe Börde	531	0	482.738	0	-482.738	0	0	-482.738	0
08329800	Hohe Börde	532	0	81.596	0	-81.596	0	0	-81.596	0
08329800	Hohe Börde	538	307.954	238.697	0	69.257	0	0	69.257	307.954
08329800	Hohe Börde	541	172.725	13	30.066	172.712	0	0	142.646	172.725
08329800	Hohe Börde	545	358.241	47.533	0	310.708	0	0	310.708	358.241

FAG 2024 bis 2026
Grunddaten 2020 für Berechnung Auftragskostenpauschale
 kreisangehörige Gemeinden/Verbandsgemeinden

AGS8	Name	Pr	Aus- zahlungen AUS	Ein- zahlungen Ein	Netto- transfer- zahlungen Land NT	KFB	Umlagen EIN K 6182	Umlagen AUS K 7372+ K 7374	KFB ohne Umlage- zahlungen minus NT	Auszahlungen ohne Umlagen 7372+7374
08329800	Hohe Börde	551	34.684	5.605	0	29.079	0	0	29.079	34.684
08329800	Hohe Börde	552	135.552	144.452	0	-8.900	0	0	-8.900	135.552
08329800	Hohe Börde	553	114.715	56.451	244	58.264	0	0	58.020	114.715
08329800	Hohe Börde	561	73.324	0	0	73.324	0	0	73.324	73.324
08329800	Hohe Börde	573	185.476	139.416	0	46.060	0	0	46.060	185.476
08329800	Hohe Börde	611	7.640.853	75.806	0	7.565.047	0	7.627.720	-62.673	13.133
08329800	Hohe Börde	612	23.753	30.254	0	-6.501	0	0	-6.501	23.753
08341100	Oebisfelde-Weferlingen, Stadt	111	5.636.378	2.107.616	5.152	3.528.762	0	0	3.523.610	5.636.378
08341100	Oebisfelde-Weferlingen, Stadt	121	403	0	0	403	0	0	403	403
08341100	Oebisfelde-Weferlingen, Stadt	122	546.090	120.024	21.534	426.066	0	0	404.532	546.090
08341100	Oebisfelde-Weferlingen, Stadt	126	334.706	74.494	21.090	260.212	0	0	239.122	334.706
08341100	Oebisfelde-Weferlingen, Stadt	211	653.118	4.036	0	649.082	0	0	649.082	653.118
08341100	Oebisfelde-Weferlingen, Stadt	243	60	0	0	60	0	0	60	60
08341100	Oebisfelde-Weferlingen, Stadt	252	18	77	0	-59	0	0	-59	18
08341100	Oebisfelde-Weferlingen, Stadt	272	65.333	1.350	0	63.983	0	0	63.983	65.333
08341100	Oebisfelde-Weferlingen, Stadt	281	4.800	450	0	4.350	0	0	4.350	4.800
08341100	Oebisfelde-Weferlingen, Stadt	365	6.036.834	3.655.267	0	2.381.567	0	0	2.381.567	6.036.834
08341100	Oebisfelde-Weferlingen, Stadt	366	87.075	57.005	0	30.070	0	0	30.070	87.075
08341100	Oebisfelde-Weferlingen, Stadt	424	447.515	106.933	0	340.582	0	0	340.582	447.515
08341100	Oebisfelde-Weferlingen, Stadt	511	345.396	1.794	0	343.602	0	0	343.602	345.396
08341100	Oebisfelde-Weferlingen, Stadt	521	25.136	23.565	0	1.571	0	0	1.571	25.136
08341100	Oebisfelde-Weferlingen, Stadt	522	0	40.000	0	-40.000	0	0	-40.000	0
08341100	Oebisfelde-Weferlingen, Stadt	531	67.510	649.481	0	-581.971	0	0	-581.971	67.510
08341100	Oebisfelde-Weferlingen, Stadt	532	85	62.612	0	-62.527	0	0	-62.527	85
08341100	Oebisfelde-Weferlingen, Stadt	533	4.237	26.775	0	-22.538	0	0	-22.538	4.237
08341100	Oebisfelde-Weferlingen, Stadt	538	133.597	0	0	133.597	0	0	133.597	133.597
08341100	Oebisfelde-Weferlingen, Stadt	541	508.842	112.640	0	396.202	0	0	396.202	508.842
08341100	Oebisfelde-Weferlingen, Stadt	545	314.931	2.356	0	312.575	0	0	312.575	314.931
08341100	Oebisfelde-Weferlingen, Stadt	551	15.629	740	0	14.889	0	0	14.889	15.629
08341100	Oebisfelde-Weferlingen, Stadt	552	308.761	265.552	0	43.209	0	0	43.209	308.761
08341100	Oebisfelde-Weferlingen, Stadt	553	113.252	102.801	1.009	10.451	0	0	9.442	113.252
08341100	Oebisfelde-Weferlingen, Stadt	554	1.526	111.782	0	-110.256	0	0	-110.256	1.526
08341100	Oebisfelde-Weferlingen, Stadt	555	2.660	4.972	0	-2.312	0	0	-2.312	2.660
08341100	Oebisfelde-Weferlingen, Stadt	571	72.330	300	0	72.030	0	0	72.030	72.330
08341100	Oebisfelde-Weferlingen, Stadt	573	163.379	159.855	0	3.524	0	0	3.524	163.379
08341100	Oebisfelde-Weferlingen, Stadt	611	7.116.898	25.762	0	7.091.136	0	7.105.747	-14.611	11.151
08341100	Oebisfelde-Weferlingen, Stadt	612	18.220	0	0	18.220	0	0	18.220	18.220
08341500	Oschersleben (Bode), Stadt	111	5.972.282	552.530	59.549	5.419.752	0	0	5.360.203	5.972.282
08341500	Oschersleben (Bode), Stadt	121	694	6.198	0	-5.504	0	0	-5.504	694
08341500	Oschersleben (Bode), Stadt	122	1.004.918	214.420	817	790.498	0	0	789.681	1.004.918
08341500	Oschersleben (Bode), Stadt	126	476.950	27.243	18.345	449.707	0	0	431.362	476.950
08341500	Oschersleben (Bode), Stadt	128	14.269	0	0	14.269	0	0	14.269	14.269
08341500	Oschersleben (Bode), Stadt	211	447.099	3.037	0	444.062	0	0	444.062	447.099
08341500	Oschersleben (Bode), Stadt	216	110	0	0	110	0	0	110	110
08341500	Oschersleben (Bode), Stadt	252	951	1.256	0	-305	0	0	-305	951
08341500	Oschersleben (Bode), Stadt	253	222.350	20.018	0	202.332	0	0	202.332	222.350
08341500	Oschersleben (Bode), Stadt	272	355.320	32.353	5.000	322.967	0	0	317.967	355.320
08341500	Oschersleben (Bode), Stadt	281	90.849	11.997	0	78.852	0	0	78.852	90.849
08341500	Oschersleben (Bode), Stadt	351	9.135	0	0	9.135	0	0	9.135	9.135
08341500	Oschersleben (Bode), Stadt	365	7.285.303	3.598.660	8.300	3.686.643	0	0	3.678.343	7.285.303
08341500	Oschersleben (Bode), Stadt	366	67.356	12.627	0	54.729	0	0	54.729	67.356
08341500	Oschersleben (Bode), Stadt	421	167.661	3.500	0	164.161	0	0	164.161	167.661
08341500	Oschersleben (Bode), Stadt	424	449.546	271.093	28.330	178.453	0	0	150.123	449.546
08341500	Oschersleben (Bode), Stadt	511	401.770	12.586	0	389.184	0	0	389.184	401.770
08341500	Oschersleben (Bode), Stadt	531	24.251	613.207	0	-588.956	0	0	-588.956	24.251
08341500	Oschersleben (Bode), Stadt	538	263.636	226.573	0	37.063	0	0	37.063	263.636
08341500	Oschersleben (Bode), Stadt	541	830.176	11.787	0	818.389	0	0	818.389	830.176
08341500	Oschersleben (Bode), Stadt	545	325.631	84.570	0	241.061	0	0	241.061	325.631
08341500	Oschersleben (Bode), Stadt	546	1.650	20.463	0	-18.813	0	0	-18.813	1.650
08341500	Oschersleben (Bode), Stadt	547	1.216	0	0	1.216	0	0	1.216	1.216
08341500	Oschersleben (Bode), Stadt	551	1.237.116	1.915	0	1.235.201	0	0	1.235.201	1.237.116
08341500	Oschersleben (Bode), Stadt	552	302.174	289.685	0	12.489	0	0	12.489	302.174
08341500	Oschersleben (Bode), Stadt	553	276.049	366.547	42.405	-90.498	0	0	-132.903	276.049
08341500	Oschersleben (Bode), Stadt	571	12	0	0	12	0	0	12	12
08341500	Oschersleben (Bode), Stadt	573	1.403.080	1.061.065	0	342.015	0	0	342.015	1.403.080
08341500	Oschersleben (Bode), Stadt	575	8.142	10.500	0	-2.358	0	0	-2.358	8.142

FAG 2024 bis 2026
Grunddaten 2020 für Berechnung Auftragskostenpauschale
 kreisangehörige Gemeinden/Verbandsgemeinden

AGS8	Name	Pr	Aus- zahlungen AUS	Ein- zahlungen Ein	Netto- transfer- zahlungen Land NT	KFB	Umlagen EIN K 6182	Umlagen AUS K 7372+ K 7374	KFB ohne Umlage- zahlungen minus NT	Auszahlungen ohne Umlagen 7372+7374
08341500	Oschersleben (Bode), Stadt	611	7.740.677	30.944	0	7.709.733	0	7.733.492	-23.759	7.185
08341500	Oschersleben (Bode), Stadt	612	17.676	5.249	0	12.427	0	0	12.427	17.676
08353100	Wanzleben-Börde, Stadt	111	4.118.362	346.249	40.243	3.772.113	0	0	3.731.870	4.118.362
08353100	Wanzleben-Börde, Stadt	121	0	0	0	0	0	0	0	0
08353100	Wanzleben-Börde, Stadt	122	741.230	152.937	944	588.293	0	0	587.349	741.230
08353100	Wanzleben-Börde, Stadt	126	565.488	32.239	17.023	533.249	0	0	516.226	565.488
08353100	Wanzleben-Börde, Stadt	211	655.753	66.006	0	589.747	0	0	589.747	655.753
08353100	Wanzleben-Börde, Stadt	272	137.123	17.507	5.000	119.616	0	0	114.616	137.123
08353100	Wanzleben-Börde, Stadt	281	8.125	500	0	7.625	0	0	7.625	8.125
08353100	Wanzleben-Börde, Stadt	3154	5.931	943	0	4.988	0	0	4.988	5.931
08353100	Wanzleben-Börde, Stadt	3156	11.590	0	0	11.590	0	0	11.590	11.590
08353100	Wanzleben-Börde, Stadt	365	6.798.985	4.559.111	0	2.239.874	0	0	2.239.874	6.798.985
08353100	Wanzleben-Börde, Stadt	366	78.416	1.443	0	76.973	0	0	76.973	78.416
08353100	Wanzleben-Börde, Stadt	424	428.278	110.032	0	318.246	0	0	318.246	428.278
08353100	Wanzleben-Börde, Stadt	511	728.572	7.218	269.610	721.354	0	0	451.744	728.572
08353100	Wanzleben-Börde, Stadt	531	29.870	472.746	0	-442.876	0	0	-442.876	29.870
08353100	Wanzleben-Börde, Stadt	532	29	60.268	0	-60.239	0	0	-60.239	29
08353100	Wanzleben-Börde, Stadt	534	0	10.688	0	-10.688	0	0	-10.688	0
08353100	Wanzleben-Börde, Stadt	541	204.041	17.427	0	186.614	0	0	186.614	204.041
08353100	Wanzleben-Börde, Stadt	545	375.536	154.234	0	221.302	0	0	221.302	375.536
08353100	Wanzleben-Börde, Stadt	551	75.768	3.648	0	72.120	0	0	72.120	75.768
08353100	Wanzleben-Börde, Stadt	552	265.791	137.508	0	128.283	0	0	128.283	265.791
08353100	Wanzleben-Börde, Stadt	553	85.381	129.526	1.053	-44.145	0	0	-45.198	85.381
08353100	Wanzleben-Börde, Stadt	573	103.312	28.288	0	75.024	0	0	75.024	103.312
08353100	Wanzleben-Börde, Stadt	611	4.619.385	22.041	0	4.597.344	0	4.603.518	-6.174	15.867
08353100	Wanzleben-Börde, Stadt	612	176.126	98.500	0	77.626	0	0	77.626	176.126
08356500	Wolmirstedt, Stadt	111	3.567.084	427.551	27.016	3.139.533	0	0	3.112.517	3.567.084
08356500	Wolmirstedt, Stadt	121	30	3.643	0	-3.613	0	0	-3.613	30
08356500	Wolmirstedt, Stadt	122	426.693	106.113	550	320.580	0	0	320.030	426.693
08356500	Wolmirstedt, Stadt	126	301.369	11.856	10.254	289.513	0	0	279.259	301.369
08356500	Wolmirstedt, Stadt	128	3.133	0	0	3.133	0	0	3.133	3.133
08356500	Wolmirstedt, Stadt	211	397.224	6.124	0	391.100	0	0	391.100	397.224
08356500	Wolmirstedt, Stadt	216	203.204	202.766	0	438	0	0	438	203.204
08356500	Wolmirstedt, Stadt	272	178.540	8.184	12.100	170.356	0	0	158.256	178.540
08356500	Wolmirstedt, Stadt	281	259.718	9.474	0	250.244	0	0	250.244	259.718
08356500	Wolmirstedt, Stadt	3122	30.131	17.735	0	12.396	0	0	12.396	30.131
08356500	Wolmirstedt, Stadt	365	2.123.947	1.063.233	0	1.060.714	0	0	1.060.714	2.123.947
08356500	Wolmirstedt, Stadt	366	147.233	48.966	0	98.267	0	0	98.267	147.233
08356500	Wolmirstedt, Stadt	421	24.789	19.216	0	5.573	0	0	5.573	24.789
08356500	Wolmirstedt, Stadt	424	835.126	98.873	0	736.253	0	0	736.253	835.126
08356500	Wolmirstedt, Stadt	511	577.122	27.713	581.607	549.409	0	0	-32.198	577.122
08356500	Wolmirstedt, Stadt	521	12.744	8.406	0	4.338	0	0	4.338	12.744
08356500	Wolmirstedt, Stadt	531	0	283.039	0	-283.039	0	0	-283.039	0
08356500	Wolmirstedt, Stadt	532	0	22.206	0	-22.206	0	0	-22.206	0
08356500	Wolmirstedt, Stadt	536	75.525	0	0	75.525	0	0	75.525	75.525
08356500	Wolmirstedt, Stadt	541	365.900	41.890	0	324.010	0	0	324.010	365.900
08356500	Wolmirstedt, Stadt	545	253.892	87.122	0	166.770	0	0	166.770	253.892
08356500	Wolmirstedt, Stadt	546	61.474	31.050	0	30.424	0	0	30.424	61.474
08356500	Wolmirstedt, Stadt	547	1.716	0	0	1.716	0	0	1.716	1.716
08356500	Wolmirstedt, Stadt	551	140.928	18.666	0	122.262	0	0	122.262	140.928
08356500	Wolmirstedt, Stadt	552	155.781	32.440	46.535	123.341	0	0	76.806	155.781
08356500	Wolmirstedt, Stadt	553	83.250	127.882	13.666	-44.632	0	0	-58.298	83.250
08356500	Wolmirstedt, Stadt	571	36.431	0	0	36.431	0	0	36.431	36.431
08356500	Wolmirstedt, Stadt	573	29.876	318.971	0	-289.095	0	0	-289.095	29.876
08356500	Wolmirstedt, Stadt	575	10.566	0	0	10.566	0	0	10.566	10.566
08356500	Wolmirstedt, Stadt	611	4.154.993	28.088	0	4.126.905	0	4.152.025	-25.120	2.968
08356500	Wolmirstedt, Stadt	612	2.257	3	0	2.254	0	0	2.254	2.257
08522800	Oberharz am Brocken, Stadt	111	2.935.574	222.564	4.493	2.713.010	0	0	2.708.517	2.935.574
08522800	Oberharz am Brocken, Stadt	121	12.290	15.509	0	-3.219	0	0	-3.219	12.290
08522800	Oberharz am Brocken, Stadt	122	762.234	93.343	522	668.891	0	0	668.369	762.234
08522800	Oberharz am Brocken, Stadt	126	408.614	15.553	40.979	393.061	0	0	352.082	408.614
08522800	Oberharz am Brocken, Stadt	211	367.317	4.933	0	362.384	0	0	362.384	367.317
08522800	Oberharz am Brocken, Stadt	272	2.709	33	0	2.676	0	0	2.676	2.709
08522800	Oberharz am Brocken, Stadt	281	27.061	2.478	0	24.583	0	0	24.583	27.061
08522800	Oberharz am Brocken, Stadt	3151	3.298	225	0	3.073	0	0	3.073	3.298
08522800	Oberharz am Brocken, Stadt	365	3.292.142	2.131.107	0	1.161.035	0	0	1.161.035	3.292.142

FAG 2024 bis 2026
Grunddaten 2020 für Berechnung Auftragskostenpauschale
 kreisangehörige Gemeinden/Verbandsgemeinden

AGS8	Name	Pr	Aus- zahlungen AUS	Ein- zahlungen Ein	Netto- transfer- zahlungen Land NT	KFB	Umlagen EIN K 6182	Umlagen AUS K 7372+ K 7374	KFB ohne Umlage- zahlungen minus NT	Auszahlungen ohne Umlagen 7372+7374
08522800	Oberharz am Brocken, Stadt	366	58.001	15.784	0	42.217	0	0	42.217	58.001
08522800	Oberharz am Brocken, Stadt	424	247.121	40.103	0	207.018	0	0	207.018	247.121
08522800	Oberharz am Brocken, Stadt	511	493.984	20.008	13.803	473.976	0	0	460.173	493.984
08522800	Oberharz am Brocken, Stadt	531	34.441	417.380	0	-382.939	0	0	-382.939	34.441
08522800	Oberharz am Brocken, Stadt	532	0	32.950	0	-32.950	0	0	-32.950	0
08522800	Oberharz am Brocken, Stadt	541	606.507	159	0	606.348	0	0	606.348	606.507
08522800	Oberharz am Brocken, Stadt	545	526.099	4.776	0	521.323	0	0	521.323	526.099
08522800	Oberharz am Brocken, Stadt	551	60.341	0	0	60.341	0	0	60.341	60.341
08522800	Oberharz am Brocken, Stadt	552	258.226	301.426	0	-43.200	0	0	-43.200	258.226
08522800	Oberharz am Brocken, Stadt	553	221.534	126.657	15.316	94.877	0	0	79.561	221.534
08522800	Oberharz am Brocken, Stadt	555	139.309	163.711	90.076	-24.402	0	0	-114.478	139.309
08522800	Oberharz am Brocken, Stadt	573	41.687	76.564	0	-34.877	0	0	-34.877	41.687
08522800	Oberharz am Brocken, Stadt	575	18.800	18.810	0	-10	0	0	-10	18.800
08522800	Oberharz am Brocken, Stadt	611	3.888.395	226.569	0	3.661.826	0	3.833.171	-171.345	55.224
08522800	Oberharz am Brocken, Stadt	612	131.672	0	0	131.672	0	0	131.672	131.672
08523000	Osterwieck, Stadt	111	3.074.345	170.716	1.750	2.903.629	0	0	2.901.879	3.074.345
08523000	Osterwieck, Stadt	121	7.391	7.109	0	282	0	0	282	7.391
08523000	Osterwieck, Stadt	122	521.332	70.406	657	450.926	0	0	450.269	521.332
08523000	Osterwieck, Stadt	126	344.968	7.970	19.155	336.998	0	0	317.843	344.968
08523000	Osterwieck, Stadt	211	283.187	156	0	283.031	0	0	283.031	283.187
08523000	Osterwieck, Stadt	252	4.226	500	0	3.726	0	0	3.726	4.226
08523000	Osterwieck, Stadt	272	18.294	2.583	0	15.711	0	0	15.711	18.294
08523000	Osterwieck, Stadt	281	5.858	6.627	0	-769	0	0	-769	5.858
08523000	Osterwieck, Stadt	3155	63.231	63.479	0	-248	0	0	-248	63.231
08523000	Osterwieck, Stadt	365	4.646.135	3.667.402	51.680	978.733	0	0	927.053	4.646.135
08523000	Osterwieck, Stadt	366	27.705	12.208	0	15.497	0	0	15.497	27.705
08523000	Osterwieck, Stadt	424	347.967	92.266	0	255.701	0	0	255.701	347.967
08523000	Osterwieck, Stadt	511	39.888	15.120	0	24.768	0	0	24.768	39.888
08523000	Osterwieck, Stadt	521	497.933	898	0	497.035	0	0	497.035	497.933
08523000	Osterwieck, Stadt	523	9.494	0	0	9.494	0	0	9.494	9.494
08523000	Osterwieck, Stadt	537	1.026	19.690	0	-18.664	0	0	-18.664	1.026
08523000	Osterwieck, Stadt	538	115.062	105.010	0	10.052	0	0	10.052	115.062
08523000	Osterwieck, Stadt	541	732.836	0	0	732.836	0	0	732.836	732.836
08523000	Osterwieck, Stadt	545	231.215	1.994	0	229.221	0	0	229.221	231.215
08523000	Osterwieck, Stadt	547	2.132	0	0	2.132	0	0	2.132	2.132
08523000	Osterwieck, Stadt	551	3.121	0	0	3.121	0	0	3.121	3.121
08523000	Osterwieck, Stadt	552	261.391	21.248	0	240.143	0	0	240.143	261.391
08523000	Osterwieck, Stadt	553	327.280	104.458	543	222.822	0	0	222.279	327.280
08523000	Osterwieck, Stadt	555	21.811	29.146	28.660	-7.335	0	0	-35.995	21.811
08523000	Osterwieck, Stadt	571	758	0	0	758	0	0	758	758
08523000	Osterwieck, Stadt	573	288.462	397.194	0	-108.732	0	0	-108.732	288.462
08523000	Osterwieck, Stadt	575	9.482	0	0	9.482	0	0	9.482	9.482
08523000	Osterwieck, Stadt	611	2.685.592	8.712	0	2.676.880	0	2.683.139	-6.259	2.453
08523000	Osterwieck, Stadt	612	175.560	101.169	0	74.391	0	0	74.391	175.560
08533000	Thale, Stadt	111	5.866.632	841.522	5.315	5.025.110	0	0	5.019.795	5.866.632
08533000	Thale, Stadt	121	5.792	5.715	0	77	0	0	77	5.792
08533000	Thale, Stadt	122	1.000.523	219.548	863	780.975	0	0	780.112	1.000.523
08533000	Thale, Stadt	126	361.550	5.417	15.744	356.133	0	0	340.389	361.550
08533000	Thale, Stadt	211	690.786	18.151	0	672.635	0	0	672.635	690.786
08533000	Thale, Stadt	252	56.788	4.901	0	51.887	0	0	51.887	56.788
08533000	Thale, Stadt	253	50.000	0	0	50.000	0	0	50.000	50.000
08533000	Thale, Stadt	272	50.400	123	0	50.277	0	0	50.277	50.400
08533000	Thale, Stadt	281	13.852	0	0	13.852	0	0	13.852	13.852
08533000	Thale, Stadt	3151	7.336	726	0	6.610	0	0	6.610	7.336
08533000	Thale, Stadt	3156	19.876	19.876	0	0	0	0	0	19.876
08533000	Thale, Stadt	365	6.688.739	2.347.522	0	4.341.217	0	0	4.341.217	6.688.739
08533000	Thale, Stadt	366	131.508	3.611	0	127.897	0	0	127.897	131.508
08533000	Thale, Stadt	367	7.104	0	0	7.104	0	0	7.104	7.104
08533000	Thale, Stadt	421	235.558	0	0	235.558	0	0	235.558	235.558
08533000	Thale, Stadt	424	21.834	8	0	21.826	0	0	21.826	21.834
08533000	Thale, Stadt	511	656.293	9.612	2.700.320	646.681	0	0	-2.053.639	656.293
08533000	Thale, Stadt	531	0	515.504	0	-515.504	0	0	-515.504	0
08533000	Thale, Stadt	532	0	43.689	0	-43.689	0	0	-43.689	0
08533000	Thale, Stadt	541	397.376	7.768	0	389.608	0	0	389.608	397.376
08533000	Thale, Stadt	545	425.884	231.364	0	194.520	0	0	194.520	425.884
08533000	Thale, Stadt	546	3.285	113.507	0	-110.222	0	0	-110.222	3.285

FAG 2024 bis 2026
Grunddaten 2020 für Berechnung Auftragskostenpauschale
 kreisangehörige Gemeinden/Verbandsgemeinden

AGS8	Name	Pr	Aus- zahlungen AUS	Ein- zahlungen Ein	Netto- transfer- zahlungen Land NT	KFB	Umlagen EIN K 6182	Umlagen AUS K 7372+ K 7374	KFB ohne Umlage- zahlungen minus NT	Auszahlungen ohne Umlagen 7372+7374
08533000	Thale, Stadt	551	253.224	32.058	9.281	221.166	0	0	211.885	253.224
08533000	Thale, Stadt	552	165.555	0	0	165.555	0	0	165.555	165.555
08533000	Thale, Stadt	553	125.900	186.935	14.841	-61.035	0	0	-75.876	125.900
08533000	Thale, Stadt	571	15.132	304.000	0	-288.868	0	0	-288.868	15.132
08533000	Thale, Stadt	573	43.405	3.890	0	39.515	0	0	39.515	43.405
08533000	Thale, Stadt	575	1.023.049	748.442	0	274.607	0	0	274.607	1.023.049
08533000	Thale, Stadt	611	6.256.367	40.243	0	6.216.124	0	6.247.788	-31.664	8.579
08533000	Thale, Stadt	612	193.115	0	0	193.115	0	0	193.115	193.115
08604000	Genthin, Stadt	111	3.178.660	406.966	4.525	2.771.694	0	0	2.767.169	3.178.660
08604000	Genthin, Stadt	121	49.020	4.469	0	44.551	0	0	44.551	49.020
08604000	Genthin, Stadt	122	630.824	128.998	653	501.826	0	0	501.173	630.824
08604000	Genthin, Stadt	126	412.008	21.189	18.087	390.819	0	0	372.732	412.008
08604000	Genthin, Stadt	211	775.195	61.826	0	713.369	0	0	713.369	775.195
08604000	Genthin, Stadt	272	222.086	70.598	11.220	151.488	0	0	140.268	222.086
08604000	Genthin, Stadt	281	111.448	27.063	0	84.385	0	0	84.385	111.448
08604000	Genthin, Stadt	3154	66.532	11.229	0	55.303	0	0	55.303	66.532
08604000	Genthin, Stadt	363	166.965	125.661	9.807	41.304	0	0	31.497	166.965
08604000	Genthin, Stadt	365	7.010.508	5.063.094	0	1.947.414	0	0	1.947.414	7.010.508
08604000	Genthin, Stadt	366	148.739	26.742	0	121.997	0	0	121.997	148.739
08604000	Genthin, Stadt	421	5.910	0	0	5.910	0	0	5.910	5.910
08604000	Genthin, Stadt	424	606.757	105.847	0	500.910	0	0	500.910	606.757
08604000	Genthin, Stadt	511	169.177	1.167	97.020	168.010	0	0	70.990	169.177
08604000	Genthin, Stadt	521	51.454	0	0	51.454	0	0	51.454	51.454
08604000	Genthin, Stadt	522	5.745	0	0	5.745	0	0	5.745	5.745
08604000	Genthin, Stadt	531	37.255	421.140	0	-383.885	0	0	-383.885	37.255
08604000	Genthin, Stadt	532	2.535	65.220	0	-62.685	0	0	-62.685	2.535
08604000	Genthin, Stadt	538	85.911	0	0	85.911	0	0	85.911	85.911
08604000	Genthin, Stadt	541	275.663	998	59.200	274.665	0	0	215.465	275.663
08604000	Genthin, Stadt	545	508.782	108.501	0	400.281	0	0	400.281	508.782
08604000	Genthin, Stadt	546	4.393	0	0	4.393	0	0	4.393	4.393
08604000	Genthin, Stadt	551	168.490	4.449	9.835	164.041	0	0	154.206	168.490
08604000	Genthin, Stadt	552	314.481	2.069	0	312.412	0	0	312.412	314.481
08604000	Genthin, Stadt	553	62.047	114.760	16.297	-52.713	0	0	-69.010	62.047
08604000	Genthin, Stadt	554	4.279	0	0	4.279	0	0	4.279	4.279
08604000	Genthin, Stadt	555	32.612	41.554	9.587	-8.942	0	0	-18.529	32.612
08604000	Genthin, Stadt	571	25.738	0	0	25.738	0	0	25.738	25.738
08604000	Genthin, Stadt	573	50.528	309.243	0	-258.715	0	0	-258.715	50.528
08604000	Genthin, Stadt	575	27.405	0	0	27.405	0	0	27.405	27.405
08604000	Genthin, Stadt	611	5.170.848	41.980	0	5.128.868	0	5.159.227	-30.359	11.621
08604000	Genthin, Stadt	612	72.455	0	0	72.455	0	0	72.455	72.455
08605500	Gommern, Stadt	111	2.496.566	436.995	3.744	2.059.571	0	0	2.055.827	2.496.566
08605500	Gommern, Stadt	121	22.556	3.380	0	19.176	0	0	19.176	22.556
08605500	Gommern, Stadt	122	519.840	89.052	641	430.788	0	0	430.147	519.840
08605500	Gommern, Stadt	126	438.238	11.958	15.248	426.280	0	0	411.032	438.238
08605500	Gommern, Stadt	211	215.994	687	0	215.307	0	0	215.307	215.994
08605500	Gommern, Stadt	272	62.227	1.164	1.600	61.063	0	0	59.463	62.227
08605500	Gommern, Stadt	281	76.398	541	0	75.857	0	0	75.857	76.398
08605500	Gommern, Stadt	3122	139.781	115.749	0	24.032	0	0	24.032	139.781
08605500	Gommern, Stadt	3156	11.241	0	0	11.241	0	0	11.241	11.241
08605500	Gommern, Stadt	365	2.055.241	405.127	0	1.650.114	0	0	1.650.114	2.055.241
08605500	Gommern, Stadt	366	53.788	61	0	53.727	0	0	53.727	53.788
08605500	Gommern, Stadt	424	299.457	122.098	0	177.359	0	0	177.359	299.457
08605500	Gommern, Stadt	511	68.193	23.882	3.378	44.311	0	0	40.933	68.193
08605500	Gommern, Stadt	521	34.300	5.380	0	28.920	0	0	28.920	34.300
08605500	Gommern, Stadt	522	101.913	0	0	101.913	0	0	101.913	101.913
08605500	Gommern, Stadt	523	18.478	0	0	18.478	0	0	18.478	18.478
08605500	Gommern, Stadt	531	0	256.304	0	-256.304	0	0	-256.304	0
08605500	Gommern, Stadt	532	0	40.421	0	-40.421	0	0	-40.421	0
08605500	Gommern, Stadt	537	21.919	0	0	21.919	0	0	21.919	21.919
08605500	Gommern, Stadt	541	322.747	85.930	-1.048	236.817	0	0	237.865	322.747
08605500	Gommern, Stadt	545	217.999	15.852	0	202.147	0	0	202.147	217.999
08605500	Gommern, Stadt	547	9.064	0	0	9.064	0	0	9.064	9.064
08605500	Gommern, Stadt	551	267.941	231.346	0	36.595	0	0	36.595	267.941
08605500	Gommern, Stadt	552	294.994	161.359	0	133.635	0	0	133.635	294.994
08605500	Gommern, Stadt	553	121.703	64.491	1.131	57.212	0	0	56.081	121.703
08605500	Gommern, Stadt	554	69.568	0	0	69.568	0	0	69.568	69.568

FAG 2024 bis 2026
Grunddaten 2020 für Berechnung Auftragskostenpauschale
 kreisangehörige Gemeinden/Verbandsgemeinden

AGS8	Name	Pr	Aus- zahlungen AUS	Ein- zahlungen Ein	Netto- transfer- zahlungen Land NT	KFB	Umlagen EIN K 6182	Umlagen AUS K 7372+ K 7374	KFB ohne Umlage- zahlungen minus NT	Auszahlungen ohne Umlagen 7372+7374
08605500	Gommern, Stadt	555	40.993	4.965	0	36.028	0	0	36.028	40.993
08605500	Gommern, Stadt	561	6.488	0	0	6.488	0	0	6.488	6.488
08605500	Gommern, Stadt	571	18.861	0	0	18.861	0	0	18.861	18.861
08605500	Gommern, Stadt	573	174.434	202.099	0	-27.665	0	0	-27.665	174.434
08605500	Gommern, Stadt	575	17.127	0	0	17.127	0	0	17.127	17.127
08605500	Gommern, Stadt	611	4.132.288	19.537	0	4.112.751	0	4.126.905	-14.154	5.383
08605500	Gommern, Stadt	612	98.513	0	0	98.513	0	0	98.513	98.513
08614000	Möckern, Stadt	111	3.917.244	686.741	35.803	3.230.503	0	0	3.194.700	3.917.244
08614000	Möckern, Stadt	121	25.811	0	0	25.811	0	0	25.811	25.811
08614000	Möckern, Stadt	122	383.555	73.224	1.026	310.331	0	0	309.305	383.555
08614000	Möckern, Stadt	126	486.243	25.830	80.591	460.413	0	0	379.822	486.243
08614000	Möckern, Stadt	211	595.516	26.711	0	568.805	0	0	568.805	595.516
08614000	Möckern, Stadt	272	14.479	1.048	0	13.431	0	0	13.431	14.479
08614000	Möckern, Stadt	281	72.346	20.256	0	52.090	0	0	52.090	72.346
08614000	Möckern, Stadt	363	3.855	0	0	3.855	0	0	3.855	3.855
08614000	Möckern, Stadt	365	5.594.288	4.120.843	155.823	1.473.445	0	0	1.317.622	5.594.288
08614000	Möckern, Stadt	366	41.306	23.455	0	17.851	0	0	17.851	41.306
08614000	Möckern, Stadt	424	412.431	123.924	0	288.507	0	0	288.507	412.431
08614000	Möckern, Stadt	511	72.088	188	0	71.900	0	0	71.900	72.088
08614000	Möckern, Stadt	521	18.849	0	0	18.849	0	0	18.849	18.849
08614000	Möckern, Stadt	531	0	474.166	0	-474.166	0	0	-474.166	0
08614000	Möckern, Stadt	532	0	36.589	0	-36.589	0	0	-36.589	0
08614000	Möckern, Stadt	537	9.354	30.059	0	-20.705	0	0	-20.705	9.354
08614000	Möckern, Stadt	538	11.458	236	0	11.222	0	0	11.222	11.458
08614000	Möckern, Stadt	541	376.628	22.141	0	354.487	0	0	354.487	376.628
08614000	Möckern, Stadt	545	364.590	48.614	0	315.976	0	0	315.976	364.590
08614000	Möckern, Stadt	546	5.081	0	0	5.081	0	0	5.081	5.081
08614000	Möckern, Stadt	551	13.971	0	0	13.971	0	0	13.971	13.971
08614000	Möckern, Stadt	552	660.329	604.273	0	56.056	0	0	56.056	660.329
08614000	Möckern, Stadt	553	83.890	103.095	679	-19.205	0	0	-19.884	83.890
08614000	Möckern, Stadt	554	31.481	0	0	31.481	0	0	31.481	31.481
08614000	Möckern, Stadt	571	29.764	0	0	29.764	0	0	29.764	29.764
08614000	Möckern, Stadt	573	160.214	19.943	0	140.271	0	0	140.271	160.214
08614000	Möckern, Stadt	611	4.971.615	14.999	0	4.956.616	0	4.959.552	-2.936	12.063
08614000	Möckern, Stadt	612	351.374	58.478	0	292.896	0	0	292.896	351.374
08722000	Hettstedt, Stadt	111	5.109.714	2.592.022	-770.940	2.517.692	0	0	3.288.632	5.109.714
08722000	Hettstedt, Stadt	121	6.695	4.475	0	2.220	0	0	2.220	6.695
08722000	Hettstedt, Stadt	122	879.973	173.420	487	706.553	0	0	706.066	879.973
08722000	Hettstedt, Stadt	126	164.801	4.665	6.600	160.136	0	0	153.536	164.801
08722000	Hettstedt, Stadt	128	15.189	0	0	15.189	0	0	15.189	15.189
08722000	Hettstedt, Stadt	211	131.274	0	0	131.274	0	0	131.274	131.274
08722000	Hettstedt, Stadt	252	195.831	13.868	0	181.963	0	0	181.963	195.831
08722000	Hettstedt, Stadt	272	156.202	7.221	0	148.981	0	0	148.981	156.202
08722000	Hettstedt, Stadt	281	57.141	1.828	0	55.313	0	0	55.313	57.141
08722000	Hettstedt, Stadt	3154	8.478	0	0	8.478	0	0	8.478	8.478
08722000	Hettstedt, Stadt	362	5.214	0	0	5.214	0	0	5.214	5.214
08722000	Hettstedt, Stadt	365	2.210.525	59.631	0	2.150.894	0	0	2.150.894	2.210.525
08722000	Hettstedt, Stadt	366	29.807	0	0	29.807	0	0	29.807	29.807
08722000	Hettstedt, Stadt	424	352.416	29.767	0	322.649	0	0	322.649	352.416
08722000	Hettstedt, Stadt	511	347.656	3.915	147.626	343.741	0	0	196.115	347.656
08722000	Hettstedt, Stadt	523	135.821	23.014	0	112.807	0	0	112.807	135.821
08722000	Hettstedt, Stadt	531	0	302.859	0	-302.859	0	0	-302.859	0
08722000	Hettstedt, Stadt	532	0	73.478	0	-73.478	0	0	-73.478	0
08722000	Hettstedt, Stadt	533	17.922	105.013	0	-87.091	0	0	-87.091	17.922
08722000	Hettstedt, Stadt	538	171.394	0	0	171.394	0	0	171.394	171.394
08722000	Hettstedt, Stadt	541	306.839	25.029	0	281.810	0	0	281.810	306.839
08722000	Hettstedt, Stadt	545	708.264	70.163	0	638.101	0	0	638.101	708.264
08722000	Hettstedt, Stadt	546	7.107	24.573	0	-17.466	0	0	-17.466	7.107
08722000	Hettstedt, Stadt	547	14.326	4.952	0	9.374	0	0	9.374	14.326
08722000	Hettstedt, Stadt	551	427.406	16.084	7.096	411.322	0	0	404.226	427.406
08722000	Hettstedt, Stadt	552	103.999	0	0	103.999	0	0	103.999	103.999
08722000	Hettstedt, Stadt	553	197.119	303.269	8.885	-106.150	0	0	-115.035	197.119
08722000	Hettstedt, Stadt	573	60.048	36.507	0	23.541	0	0	23.541	60.048
08722000	Hettstedt, Stadt	611	723.509	690.732	0	32.777	0	702.084	-669.307	21.425
08722000	Hettstedt, Stadt	612	133.317	14.234	0	119.083	0	0	119.083	133.317
08802000	Bad Dürrenberg, Solestadt	111	2.702.508	269.879	3.162	2.432.629	0	0	2.429.467	2.702.508

FAG 2024 bis 2026
Grunddaten 2020 für Berechnung Auftragskostenpauschale
 kreisangehörige Gemeinden/Verbandsgemeinden

AGS8	Name	Pr	Aus- zahlungen AUS	Ein- zahlungen Ein	Netto- transfer- zahlungen Land NT	KFB	Umlagen EIN K 6182	Umlagen AUS K 7372+ K 7374	KFB ohne Umlage- zahlungen minus NT	Auszahlungen ohne Umlagen 7372+7374
08802000	Bad Dürrenberg, Solestadt	121	188	3.613	0	-3.425	0	0	-3.425	188
08802000	Bad Dürrenberg, Solestadt	122	565.102	111.372	460	453.730	0	0	453.270	565.102
08802000	Bad Dürrenberg, Solestadt	126	206.017	18.920	9.448	187.097	0	0	177.649	206.017
08802000	Bad Dürrenberg, Solestadt	211	461.139	22.066	0	439.073	0	0	439.073	461.139
08802000	Bad Dürrenberg, Solestadt	252	2.706	0	0	2.706	0	0	2.706	2.706
08802000	Bad Dürrenberg, Solestadt	272	112.272	6.920	3.000	105.352	0	0	102.352	112.272
08802000	Bad Dürrenberg, Solestadt	281	626.623	48.396	0	578.227	0	0	578.227	626.623
08802000	Bad Dürrenberg, Solestadt	362	9	0	0	9	0	0	9	9
08802000	Bad Dürrenberg, Solestadt	365	4.425.366	3.230.482	0	1.194.884	0	0	1.194.884	4.425.366
08802000	Bad Dürrenberg, Solestadt	366	2.855	0	0	2.855	0	0	2.855	2.855
08802000	Bad Dürrenberg, Solestadt	421	9.866	361	0	9.505	0	0	9.505	9.866
08802000	Bad Dürrenberg, Solestadt	424	86.388	1.868	0	84.520	0	0	84.520	86.388
08802000	Bad Dürrenberg, Solestadt	511	22.185	0	0	22.185	0	0	22.185	22.185
08802000	Bad Dürrenberg, Solestadt	521	494.802	967	0	493.835	0	0	493.835	494.802
08802000	Bad Dürrenberg, Solestadt	531	0	228.874	0	-228.874	0	0	-228.874	0
08802000	Bad Dürrenberg, Solestadt	532	0	12.249	0	-12.249	0	0	-12.249	0
08802000	Bad Dürrenberg, Solestadt	541	64.351	15.484	0	48.867	0	0	48.867	64.351
08802000	Bad Dürrenberg, Solestadt	545	237.203	54.116	0	183.087	0	0	183.087	237.203
08802000	Bad Dürrenberg, Solestadt	546	2.185	20.773	0	-18.588	0	0	-18.588	2.185
08802000	Bad Dürrenberg, Solestadt	551	322.937	16	0	322.921	0	0	322.921	322.937
08802000	Bad Dürrenberg, Solestadt	552	51.240	886	0	50.354	0	0	50.354	51.240
08802000	Bad Dürrenberg, Solestadt	553	292.797	236.271	2.475	56.526	0	0	54.051	292.797
08802000	Bad Dürrenberg, Solestadt	554	100.988	3.902	0	97.086	0	0	97.086	100.988
08802000	Bad Dürrenberg, Solestadt	571	315.925	299.784	0	16.141	0	0	16.141	315.925
08802000	Bad Dürrenberg, Solestadt	573	120.581	223.586	0	-103.005	0	0	-103.005	120.581
08802000	Bad Dürrenberg, Solestadt	575	422.981	10.902	0	412.079	0	0	412.079	422.981
08802000	Bad Dürrenberg, Solestadt	611	3.719.076	43.575	0	3.675.501	0	3.710.973	-35.472	8.103
08802000	Bad Dürrenberg, Solestadt	612	12.897	16	0	12.881	0	0	12.881	12.897
08806500	Braunsbedra, Stadt	111	2.937.715	254.347	3.185	2.683.368	0	0	2.680.183	2.937.715
08806500	Braunsbedra, Stadt	121	10.140	0	0	10.140	0	0	10.140	10.140
08806500	Braunsbedra, Stadt	122	491.243	113.887	497	377.356	0	0	376.859	491.243
08806500	Braunsbedra, Stadt	126	206.955	21.700	11.133	185.255	0	0	174.122	206.955
08806500	Braunsbedra, Stadt	128	7.741	1.520	0	6.221	0	0	6.221	7.741
08806500	Braunsbedra, Stadt	211	408.727	28.624	0	380.103	0	0	380.103	408.727
08806500	Braunsbedra, Stadt	243	20.313	0	0	20.313	0	0	20.313	20.313
08806500	Braunsbedra, Stadt	272	177.332	3.842	10.000	173.490	0	0	163.490	177.332
08806500	Braunsbedra, Stadt	281	35.347	4.050	0	31.297	0	0	31.297	35.347
08806500	Braunsbedra, Stadt	331	574	0	0	574	0	0	574	574
08806500	Braunsbedra, Stadt	365	5.072.078	3.245.874	68.643	1.826.204	0	0	1.757.561	5.072.078
08806500	Braunsbedra, Stadt	366	16.116	0	0	16.116	0	0	16.116	16.116
08806500	Braunsbedra, Stadt	421	200.167	1.900	0	198.267	0	0	198.267	200.167
08806500	Braunsbedra, Stadt	424	0	0	0	0	0	0	0	0
08806500	Braunsbedra, Stadt	511	22.609	2.942	0	19.667	0	0	19.667	22.609
08806500	Braunsbedra, Stadt	521	12.596	15	0	12.581	0	0	12.581	12.596
08806500	Braunsbedra, Stadt	523	840	0	0	840	0	0	840	840
08806500	Braunsbedra, Stadt	531	1.892	345.530	0	-343.638	0	0	-343.638	1.892
08806500	Braunsbedra, Stadt	532	1.892	6.137	0	-4.245	0	0	-4.245	1.892
08806500	Braunsbedra, Stadt	541	230.975	18.226	0	212.749	0	0	212.749	230.975
08806500	Braunsbedra, Stadt	545	239.899	184	0	239.715	0	0	239.715	239.899
08806500	Braunsbedra, Stadt	546	7.322	0	0	7.322	0	0	7.322	7.322
08806500	Braunsbedra, Stadt	551	79.565	3.965	0	75.600	0	0	75.600	79.565
08806500	Braunsbedra, Stadt	552	121.210	0	0	121.210	0	0	121.210	121.210
08806500	Braunsbedra, Stadt	553	54.189	43.952	0	10.237	0	0	10.237	54.189
08806500	Braunsbedra, Stadt	555	17.949	120	0	17.829	0	0	17.829	17.949
08806500	Braunsbedra, Stadt	571	20.457	0	0	20.457	0	0	20.457	20.457
08806500	Braunsbedra, Stadt	573	3.023	205.539	0	-202.516	0	0	-202.516	3.023
08806500	Braunsbedra, Stadt	575	94.168	5.377	0	88.791	0	0	88.791	94.168
08806500	Braunsbedra, Stadt	611	4.080.017	39.437	0	4.040.580	0	4.071.732	-31.152	8.285
08806500	Braunsbedra, Stadt	612	0	5	0	-5	0	0	-5	0
08819500	Landsberg, Stadt	111	4.910.699	1.658.262	4.633	3.252.437	0	0	3.247.804	4.910.699
08819500	Landsberg, Stadt	121	0	28.751	0	-28.751	0	0	-28.751	0
08819500	Landsberg, Stadt	122	556.459	142.574	773	413.885	0	0	413.112	556.459
08819500	Landsberg, Stadt	126	863.855	89.421	15.002	774.434	0	0	759.432	863.855
08819500	Landsberg, Stadt	211	776.293	13.666	0	762.627	0	0	762.627	776.293
08819500	Landsberg, Stadt	252	104.485	7.586	0	96.899	0	0	96.899	104.485
08819500	Landsberg, Stadt	272	107.881	0	12.000	107.881	0	0	95.881	107.881

FAG 2024 bis 2026
Grunddaten 2020 für Berechnung Auftragskostenpauschale
 kreisangehörige Gemeinden/Verbandsgemeinden

AGS8	Name	Pr	Aus- zahlungen AUS	Ein- zahlungen Ein	Netto- transfer- zahlungen Land NT	KFB	Umlagen EIN K 6182	Umlagen AUS K 7372+ K 7374	KFB ohne Umlage- zahlungen minus NT	Auszahlungen ohne Umlagen 7372+7374
08819500	Landsberg, Stadt	281	20.686	791	0	19.895	0	0	19.895	20.686
08819500	Landsberg, Stadt	3154	164	0	0	164	0	0	164	164
08819500	Landsberg, Stadt	362	0	3.360	0	-3.360	0	0	-3.360	0
08819500	Landsberg, Stadt	365	8.472.167	5.786.046	0	2.686.121	0	0	2.686.121	8.472.167
08819500	Landsberg, Stadt	366	112.910	38.479	0	74.431	0	0	74.431	112.910
08819500	Landsberg, Stadt	414	0	0	0	0	0	0	0	0
08819500	Landsberg, Stadt	424	634.912	66.303	0	568.609	0	0	568.609	634.912
08819500	Landsberg, Stadt	511	844.052	16.742	0	827.310	0	0	827.310	844.052
08819500	Landsberg, Stadt	531	0	551.668	0	-551.668	0	0	-551.668	0
08819500	Landsberg, Stadt	532	0	115.360	0	-115.360	0	0	-115.360	0
08819500	Landsberg, Stadt	533	0	232	0	-232	0	0	-232	0
08819500	Landsberg, Stadt	535	79.785	17.461	0	62.324	0	0	62.324	79.785
08819500	Landsberg, Stadt	538	449	0	0	449	0	0	449	449
08819500	Landsberg, Stadt	541	807.423	799	0	806.624	0	0	806.624	807.423
08819500	Landsberg, Stadt	545	551.012	11.940	0	539.072	0	0	539.072	551.012
08819500	Landsberg, Stadt	546	890	11.927	0	-11.037	0	0	-11.037	890
08819500	Landsberg, Stadt	547	0	0	0	0	0	0	0	0
08819500	Landsberg, Stadt	551	148.685	115	0	148.570	0	0	148.570	148.685
08819500	Landsberg, Stadt	552	133.518	105.175	0	28.343	0	0	28.343	133.518
08819500	Landsberg, Stadt	553	97.095	74.579	0	22.516	0	0	22.516	97.095
08819500	Landsberg, Stadt	555	4.250	2.921	0	1.329	0	0	1.329	4.250
08819500	Landsberg, Stadt	573	158.870	12.696	0	146.174	0	0	146.174	158.870
08819500	Landsberg, Stadt	611	8.318.856	0	0	8.318.856	0	8.318.856	0	0
08819500	Landsberg, Stadt	612	389.174	2	0	389.172	0	0	389.172	389.174
08820500	Leuna, Stadt	111	3.972.188	200.312	5.324	3.771.876	0	0	3.766.552	3.972.188
08820500	Leuna, Stadt	121	14.664	14.462	0	202	0	0	202	14.664
08820500	Leuna, Stadt	122	491.954	142.457	722	349.497	0	0	348.775	491.954
08820500	Leuna, Stadt	126	594.733	23.671	12.873	571.062	0	0	558.189	594.733
08820500	Leuna, Stadt	211	535.842	15.279	0	520.563	0	0	520.563	535.842
08820500	Leuna, Stadt	252	5.683	0	0	5.683	0	0	5.683	5.683
08820500	Leuna, Stadt	272	118.391	3.957	5.000	114.434	0	0	109.434	118.391
08820500	Leuna, Stadt	281	215.175	4.382	0	210.793	0	0	210.793	215.175
08820500	Leuna, Stadt	331	17.500	264	0	17.236	0	0	17.236	17.500
08820500	Leuna, Stadt	362	216.550	76.085	0	140.465	0	0	140.465	216.550
08820500	Leuna, Stadt	365	7.587.131	4.706.990	0	2.880.141	0	0	2.880.141	7.587.131
08820500	Leuna, Stadt	366	66.641	0	0	66.641	0	0	66.641	66.641
08820500	Leuna, Stadt	421	59.077	0	0	59.077	0	0	59.077	59.077
08820500	Leuna, Stadt	424	2.251.688	354.290	1.464	1.897.398	0	0	1.895.934	2.251.688
08820500	Leuna, Stadt	511	297.506	247	29.800	297.259	0	0	267.459	297.506
08820500	Leuna, Stadt	521	53.796	672	0	53.124	0	0	53.124	53.796
08820500	Leuna, Stadt	522	35.704	150	0	35.554	0	0	35.554	35.704
08820500	Leuna, Stadt	523	8.283	0	0	8.283	0	0	8.283	8.283
08820500	Leuna, Stadt	531	13.020	384.192	0	-371.172	0	0	-371.172	13.020
08820500	Leuna, Stadt	532	0	27.947	0	-27.947	0	0	-27.947	0
08820500	Leuna, Stadt	533	4.001	27.460	0	-23.459	0	0	-23.459	4.001
08820500	Leuna, Stadt	535	0	319.722	0	-319.722	0	0	-319.722	0
08820500	Leuna, Stadt	538	3.073.780	3.919.719	0	-845.939	0	0	-845.939	3.073.780
08820500	Leuna, Stadt	541	1.013.664	2.429	0	1.011.235	0	0	1.011.235	1.013.664
08820500	Leuna, Stadt	545	634.431	28.409	0	606.022	0	0	606.022	634.431
08820500	Leuna, Stadt	546	6.095	0	0	6.095	0	0	6.095	6.095
08820500	Leuna, Stadt	547	0	0	0	0	0	0	0	0
08820500	Leuna, Stadt	551	757.329	280	0	757.049	0	0	757.049	757.329
08820500	Leuna, Stadt	552	157.947	0	0	157.947	0	0	157.947	157.947
08820500	Leuna, Stadt	553	205.388	75.520	22.372	129.868	0	0	107.496	205.388
08820500	Leuna, Stadt	554	58.454	785	0	57.669	0	0	57.669	58.454
08820500	Leuna, Stadt	555	31.052	0	0	31.052	0	0	31.052	31.052
08820500	Leuna, Stadt	561	19.636	0	0	19.636	0	0	19.636	19.636
08820500	Leuna, Stadt	571	57.511	0	0	57.511	0	0	57.511	57.511
08820500	Leuna, Stadt	573	461.026	20.658	0	440.368	0	0	440.368	461.026
08820500	Leuna, Stadt	575	118.839	41.305	0	77.534	0	0	77.534	118.839
08820500	Leuna, Stadt	611	25.701.492	38.534	0	25.662.958	0	25.664.057	-1.099	37.435
08820500	Leuna, Stadt	612	166.404	479	0	165.925	0	0	165.925	166.404
08821600	Wettin-Löbejün, Stadt	111	3.590.974	1.662.930	3.338	1.928.044	0	0	1.924.706	3.590.974
08821600	Wettin-Löbejün, Stadt	121	0	6.535	0	-6.535	0	0	-6.535	0
08821600	Wettin-Löbejün, Stadt	122	437.400	84.307	516	353.093	0	0	352.577	437.400
08821600	Wettin-Löbejün, Stadt	126	446.172	24.900	13.719	421.272	0	0	407.553	446.172

FAG 2024 bis 2026
Grunddaten 2020 für Berechnung Auftragskostenpauschale
 kreisangehörige Gemeinden/Verbandsgemeinden

AGS8	Name	Pr	Aus- zahlungen AUS	Ein- zahlungen Ein	Netto- transfer- zahlungen Land NT	KFB	Umlagen EIN K 6182	Umlagen AUS K 7372+ K 7374	KFB ohne Umlage- zahlungen minus NT	Auszahlungen ohne Umlagen 7372+7374
08821600	Wettin-Löbejün, Stadt	211	287.099	5.157	0	281.942	0	0	281.942	287.099
08821600	Wettin-Löbejün, Stadt	252	1.825	0	0	1.825	0	0	1.825	1.825
08821600	Wettin-Löbejün, Stadt	272	98.469	3.627	1.600	94.842	0	0	93.242	98.469
08821600	Wettin-Löbejün, Stadt	281	3.717	3.561	0	156	0	0	156	3.717
08821600	Wettin-Löbejün, Stadt	291	5.033	2.870	0	2.163	0	0	2.163	5.033
08821600	Wettin-Löbejün, Stadt	363	5.848	6.067	0	-219	0	0	-219	5.848
08821600	Wettin-Löbejün, Stadt	365	4.807.473	3.771.706	70.292	1.035.767	0	0	965.475	4.807.473
08821600	Wettin-Löbejün, Stadt	366	6.682	1.666	0	5.016	0	0	5.016	6.682
08821600	Wettin-Löbejün, Stadt	424	102.797	23.326	0	79.471	0	0	79.471	102.797
08821600	Wettin-Löbejün, Stadt	511	260.144	208	39.359	259.936	0	0	220.577	260.144
08821600	Wettin-Löbejün, Stadt	521	756	2.696	0	-1.940	0	0	-1.940	756
08821600	Wettin-Löbejün, Stadt	531	0	330.115	0	-330.115	0	0	-330.115	0
08821600	Wettin-Löbejün, Stadt	532	0	1.464	0	-1.464	0	0	-1.464	0
08821600	Wettin-Löbejün, Stadt	537	750	50	0	700	0	0	700	750
08821600	Wettin-Löbejün, Stadt	538	49.464	0	0	49.464	0	0	49.464	49.464
08821600	Wettin-Löbejün, Stadt	541	137.187	31.466	0	105.721	0	0	105.721	137.187
08821600	Wettin-Löbejün, Stadt	545	71.291	0	0	71.291	0	0	71.291	71.291
08821600	Wettin-Löbejün, Stadt	546	192	6.106	0	-5.914	0	0	-5.914	192
08821600	Wettin-Löbejün, Stadt	548	763	31.273	0	-30.510	0	0	-30.510	763
08821600	Wettin-Löbejün, Stadt	551	56.521	1.865	0	54.656	0	0	54.656	56.521
08821600	Wettin-Löbejün, Stadt	552	142.856	112.561	0	30.295	0	0	30.295	142.856
08821600	Wettin-Löbejün, Stadt	553	32.095	88.015	444	-55.920	0	0	-56.364	32.095
08821600	Wettin-Löbejün, Stadt	555	5.649	45	0	5.604	0	0	5.604	5.649
08821600	Wettin-Löbejün, Stadt	573	124.385	23.369	0	101.016	0	0	101.016	124.385
08821600	Wettin-Löbejün, Stadt	575	4.247	2.040	0	2.207	0	0	2.207	4.247
08821600	Wettin-Löbejün, Stadt	611	3.554.143	50.662	0	3.503.481	0	3.549.552	-46.071	4.591
08821600	Wettin-Löbejün, Stadt	612	89.752	28.848	0	60.904	0	0	60.904	89.752
08830500	Querfurt, Stadt	111	2.918.846	327.571	12.223	2.591.275	0	0	2.579.052	2.918.846
08830500	Querfurt, Stadt	121	33	9.906	0	-9.873	0	0	-9.873	33
08830500	Querfurt, Stadt	122	622.758	137.742	531	485.016	0	0	484.485	622.758
08830500	Querfurt, Stadt	126	244.863	21.521	14.929	223.342	0	0	208.413	244.863
08830500	Querfurt, Stadt	128	77.029	0	0	77.029	0	0	77.029	77.029
08830500	Querfurt, Stadt	211	367.036	33.332	0	333.704	0	0	333.704	367.036
08830500	Querfurt, Stadt	217	660	0	0	660	0	0	660	660
08830500	Querfurt, Stadt	272	25.661	1.212	0	24.449	0	0	24.449	25.661
08830500	Querfurt, Stadt	281	22.078	47.513	0	-25.435	0	0	-25.435	22.078
08830500	Querfurt, Stadt	291	673	424	0	249	0	0	249	673
08830500	Querfurt, Stadt	3122	32.996	31.448	0	1.548	0	0	1.548	32.996
08830500	Querfurt, Stadt	365	2.011.075	317.810	0	1.693.265	0	0	1.693.265	2.011.075
08830500	Querfurt, Stadt	366	3.956	0	0	3.956	0	0	3.956	3.956
08830500	Querfurt, Stadt	414	4.330	0	0	4.330	0	0	4.330	4.330
08830500	Querfurt, Stadt	424	281.683	408.044	0	-126.361	0	0	-126.361	281.683
08830500	Querfurt, Stadt	511	630.536	172.535	0	458.001	0	0	458.001	630.536
08830500	Querfurt, Stadt	531	0	257.850	0	-257.850	0	0	-257.850	0
08830500	Querfurt, Stadt	532	0	18.086	0	-18.086	0	0	-18.086	0
08830500	Querfurt, Stadt	533	0	80.301	0	-80.301	0	0	-80.301	0
08830500	Querfurt, Stadt	538	912.523	436.426	0	476.097	0	0	476.097	912.523
08830500	Querfurt, Stadt	541	597.973	99	0	597.874	0	0	597.874	597.973
08830500	Querfurt, Stadt	545	267.323	0	0	267.323	0	0	267.323	267.323
08830500	Querfurt, Stadt	546	4.268	59.688	0	-55.420	0	0	-55.420	4.268
08830500	Querfurt, Stadt	547	6.288	513	0	5.775	0	0	5.775	6.288
08830500	Querfurt, Stadt	551	84.841	481	0	84.360	0	0	84.360	84.841
08830500	Querfurt, Stadt	552	130.491	19.367	0	111.124	0	0	111.124	130.491
08830500	Querfurt, Stadt	553	95.497	137.849	0	-42.352	0	0	-42.352	95.497
08830500	Querfurt, Stadt	555	45.218	304	17.177	44.914	0	0	27.737	45.218
08830500	Querfurt, Stadt	573	60.525	37.861	0	22.664	0	0	22.664	60.525
08830500	Querfurt, Stadt	575	16.911	23.074	0	-6.163	0	0	-6.163	16.911
08830500	Querfurt, Stadt	611	3.786.691	9.851	0	3.776.840	0	3.756.015	20.825	30.676
08830500	Querfurt, Stadt	612	70.251	0	0	70.251	0	0	70.251	70.251
08831900	Salzatal	111	4.205.343	391.711	5.383	3.813.632	0	0	3.808.249	4.205.343
08831900	Salzatal	121	0	11.620	0	-11.620	0	0	-11.620	0
08831900	Salzatal	122	69.450	74.816	648	-5.366	0	0	-6.014	69.450
08831900	Salzatal	126	324.240	26.024	13.091	298.216	0	0	285.125	324.240
08831900	Salzatal	211	335.028	20.546	0	314.482	0	0	314.482	335.028
08831900	Salzatal	241	13.955	0	0	13.955	0	0	13.955	13.955
08831900	Salzatal	252	11.464	4.379	0	7.085	0	0	7.085	11.464

FAG 2024 bis 2026
Grunddaten 2020 für Berechnung Auftragskostenpauschale
 kreisangehörige Gemeinden/Verbandsgemeinden

AGS8	Name	Pr	Aus- zahlungen AUS	Ein- zahlungen Ein	Netto- transfer- zahlungen Land NT	KFB	Umlagen EIN K 6182	Umlagen AUS K 7372+ K 7374	KFB ohne Umlage- zahlungen minus NT	Auszahlungen ohne Umlagen 7372+7374
08831900	Salzatal	272	8.101	0	0	8.101	0	0	8.101	8.101
08831900	Salzatal	281	21.057	0	0	21.057	0	0	21.057	21.057
08831900	Salzatal	365	2.655.702	1.677.544	0	978.158	0	0	978.158	2.655.702
08831900	Salzatal	366	185.727	86.983	0	98.744	0	0	98.744	185.727
08831900	Salzatal	424	78.967	23.317	66.905	55.650	0	0	-11.255	78.967
08831900	Salzatal	511	1.607	129	0	1.478	0	0	1.478	1.607
08831900	Salzatal	531	0	313.046	0	-313.046	0	0	-313.046	0
08831900	Salzatal	532	0	12.944	0	-12.944	0	0	-12.944	0
08831900	Salzatal	535	0	34.167	0	-34.167	0	0	-34.167	0
08831900	Salzatal	538	119.264	0	0	119.264	0	0	119.264	119.264
08831900	Salzatal	541	148.885	17.324	0	131.561	0	0	131.561	148.885
08831900	Salzatal	545	236.717	0	0	236.717	0	0	236.717	236.717
08831900	Salzatal	546	0	4.777	0	-4.777	0	0	-4.777	0
08831900	Salzatal	548	1.244	6.724	0	-5.480	0	0	-5.480	1.244
08831900	Salzatal	551	32.226	0	0	32.226	0	0	32.226	32.226
08831900	Salzatal	552	145.058	109.816	0	35.242	0	0	35.242	145.058
08831900	Salzatal	553	24.143	64.176	0	-40.033	0	0	-40.033	24.143
08831900	Salzatal	554	41.800	587	0	41.213	0	0	41.213	41.800
08831900	Salzatal	555	0	17.886	0	-17.886	0	0	-17.886	0
08831900	Salzatal	573	116.597	81.737	0	34.860	0	0	34.860	116.597
08831900	Salzatal	575	20	0	0	20	0	0	20	20
08831900	Salzatal	611	4.001.005	0	0	4.001.005	0	4.001.005	0	0
08831900	Salzatal	612	26.346	27.949	0	-1.603	0	0	-1.603	26.346
08833000	Schkopau	111	3.666.088	396.106	3.379	3.269.982	0	0	3.266.603	3.666.088
08833000	Schkopau	121	676	11.821	0	-11.145	0	0	-11.145	676
08833000	Schkopau	122	427.929	137.001	565	290.928	0	0	290.363	427.929
08833000	Schkopau	126	474.599	18.091	50.498	456.508	0	0	406.010	474.599
08833000	Schkopau	128	284	2.733	0	-2.449	0	0	-2.449	284
08833000	Schkopau	211	504.152	111.754	0	392.398	0	0	392.398	504.152
08833000	Schkopau	216	18.428	26.034	0	-7.606	0	0	-7.606	18.428
08833000	Schkopau	252	12.358	0	0	12.358	0	0	12.358	12.358
08833000	Schkopau	262	500	0	0	500	0	0	500	500
08833000	Schkopau	272	49.534	0	2.000	49.534	0	0	47.534	49.534
08833000	Schkopau	281	12.784	1.274	0	11.510	0	0	11.510	12.784
08833000	Schkopau	3151	13.595	0	0	13.595	0	0	13.595	13.595
08833000	Schkopau	365	6.520.116	4.302.857	1.671	2.217.259	0	0	2.215.588	6.520.116
08833000	Schkopau	366	72.875	15.862	0	57.013	0	0	57.013	72.875
08833000	Schkopau	421	665	205	0	460	0	0	460	665
08833000	Schkopau	424	190.238	62.728	0	127.510	0	0	127.510	190.238
08833000	Schkopau	511	155.077	0	0	155.077	0	0	155.077	155.077
08833000	Schkopau	531	0	255.526	0	-255.526	0	0	-255.526	0
08833000	Schkopau	532	0	23.364	0	-23.364	0	0	-23.364	0
08833000	Schkopau	533	0	315	0	-315	0	0	-315	0
08833000	Schkopau	535	0	148.472	0	-148.472	0	0	-148.472	0
08833000	Schkopau	541	365.465	0	0	365.465	0	0	365.465	365.465
08833000	Schkopau	545	307.756	3.001	0	304.755	0	0	304.755	307.756
08833000	Schkopau	551	30.825	1.227	0	29.598	0	0	29.598	30.825
08833000	Schkopau	552	225.217	26.722	0	198.495	0	0	198.495	225.217
08833000	Schkopau	553	130.234	78.881	3.799	51.353	0	0	47.554	130.234
08833000	Schkopau	571	22.327	6.716	0	15.611	0	0	15.611	22.327
08833000	Schkopau	573	176.271	148.271	0	28.000	0	0	28.000	176.271
08833000	Schkopau	611	6.826.157	-96.948	0	6.923.105	0	6.397.801	525.304	428.356
08833000	Schkopau	612	20.361	118	0	20.243	0	0	20.243	20.361
08836500	Teutschenthal	111	4.680.058	841.158	3.841	3.838.900	0	0	3.835.059	4.680.058
08836500	Teutschenthal	121	725	9.559	0	-8.834	0	0	-8.834	725
08836500	Teutschenthal	122	382.976	126.975	724	256.001	0	0	255.277	382.976
08836500	Teutschenthal	126	350.859	6.462	16.557	344.397	0	0	327.840	350.859
08836500	Teutschenthal	211	524.665	7.896	0	516.769	0	0	516.769	524.665
08836500	Teutschenthal	261	3.087	0	0	3.087	0	0	3.087	3.087
08836500	Teutschenthal	272	181.369	199	22.360	181.170	0	0	158.810	181.369
08836500	Teutschenthal	281	37.039	0	0	37.039	0	0	37.039	37.039
08836500	Teutschenthal	365	5.890.605	3.978.677	34.000	1.911.928	0	0	1.877.928	5.890.605
08836500	Teutschenthal	366	24.835	3.570	0	21.265	0	0	21.265	24.835
08836500	Teutschenthal	424	89.412	7.059	0	82.353	0	0	82.353	89.412
08836500	Teutschenthal	511	329	0	0	329	0	0	329	329
08836500	Teutschenthal	531	0	526.427	0	-526.427	0	0	-526.427	0

FAG 2024 bis 2026
Grunddaten 2020 für Berechnung Auftragskostenpauschale
 kreisangehörige Gemeinden/Verbandsgemeinden

AGS8	Name	Pr	Aus- zahlungen AUS	Ein- zahlungen Ein	Netto- transfer- zahlungen Land NT	KFB	Umlagen EIN K 6182	Umlagen AUS K 7372+ K 7374	KFB ohne Umlage- zahlungen minus NT	Auszahlungen ohne Umlagen 7372+7374
08836500	Teutschenthal	532	0	31.548	0	-31.548	0	0	-31.548	0
08836500	Teutschenthal	533	0	6.366	0	-6.366	0	0	-6.366	0
08836500	Teutschenthal	541	394.930	3.346	0	391.584	0	0	391.584	394.930
08836500	Teutschenthal	545	231.153	240	0	230.913	0	0	230.913	231.153
08836500	Teutschenthal	551	72.162	3.515	0	68.647	0	0	68.647	72.162
08836500	Teutschenthal	552	115.596	0	0	115.596	0	0	115.596	115.596
08836500	Teutschenthal	553	47.502	69.423	122	-21.921	0	0	-22.043	47.502
08836500	Teutschenthal	554	713	74	0	639	0	0	639	713
08836500	Teutschenthal	571	12	0	0	12	0	0	12	12
08836500	Teutschenthal	573	207.611	101.630	0	105.981	0	0	105.981	207.611
08836500	Teutschenthal	611	4.708.513	0	0	4.708.513	0	4.708.513	0	0
08836500	Teutschenthal	612	48.267	5	0	48.262	0	0	48.262	48.267
09041500	Osterburg (Altmark), Hansestadt	111	3.018.906	918.525	4.877	2.100.381	0	0	2.095.504	3.018.906
09041500	Osterburg (Altmark), Hansestadt	121	0	15.249	0	-15.249	0	0	-15.249	0
09041500	Osterburg (Altmark), Hansestadt	122	679.651	111.776	500	567.875	0	0	567.375	679.651
09041500	Osterburg (Altmark), Hansestadt	126	389.521	14.568	19.669	374.953	0	0	355.284	389.521
09041500	Osterburg (Altmark), Hansestadt	211	413.889	20.487	4.399	393.402	0	0	389.003	413.889
09041500	Osterburg (Altmark), Hansestadt	272	349.939	91.720	13.800	258.219	0	0	244.419	349.939
09041500	Osterburg (Altmark), Hansestadt	281	42.518	16.823	0	25.695	0	0	25.695	42.518
09041500	Osterburg (Altmark), Hansestadt	3151	943	0	0	943	0	0	943	943
09041500	Osterburg (Altmark), Hansestadt	3154	9.660	930	0	8.730	0	0	8.730	9.660
09041500	Osterburg (Altmark), Hansestadt	331	500	0	0	500	0	0	500	500
09041500	Osterburg (Altmark), Hansestadt	365	3.541.390	2.031.115	54.779	1.510.275	0	0	1.455.496	3.541.390
09041500	Osterburg (Altmark), Hansestadt	366	110.432	40.231	0	70.201	0	0	70.201	110.432
09041500	Osterburg (Altmark), Hansestadt	421	590	0	0	590	0	0	590	590
09041500	Osterburg (Altmark), Hansestadt	424	148.325	23.920	0	124.405	0	0	124.405	148.325
09041500	Osterburg (Altmark), Hansestadt	511	47.160	223	0	46.937	0	0	46.937	47.160
09041500	Osterburg (Altmark), Hansestadt	531	23.003	271.030	0	-248.027	0	0	-248.027	23.003
09041500	Osterburg (Altmark), Hansestadt	532	497	36.362	0	-35.865	0	0	-35.865	497
09041500	Osterburg (Altmark), Hansestadt	537	7.685	0	0	7.685	0	0	7.685	7.685
09041500	Osterburg (Altmark), Hansestadt	538	762	2	0	760	0	0	760	762
09041500	Osterburg (Altmark), Hansestadt	541	288.161	1.119	0	287.042	0	0	287.042	288.161
09041500	Osterburg (Altmark), Hansestadt	545	474.846	104.485	0	370.361	0	0	370.361	474.846
09041500	Osterburg (Altmark), Hansestadt	546	4.003	39.592	0	-35.589	0	0	-35.589	4.003
09041500	Osterburg (Altmark), Hansestadt	547	10.677	150	0	10.527	0	0	10.527	10.677
09041500	Osterburg (Altmark), Hansestadt	548	3.869	446	0	3.423	0	0	3.423	3.869
09041500	Osterburg (Altmark), Hansestadt	551	38.437	1.935	0	36.502	0	0	36.502	38.437
09041500	Osterburg (Altmark), Hansestadt	552	316.361	365.243	0	-48.882	0	0	-48.882	316.361
09041500	Osterburg (Altmark), Hansestadt	553	46.196	4.752	69.279	41.444	0	0	-27.835	46.196
09041500	Osterburg (Altmark), Hansestadt	555	47.713	3.001	0	44.712	0	0	44.712	47.713
09041500	Osterburg (Altmark), Hansestadt	571	62.712	0	0	62.712	0	0	62.712	62.712
09041500	Osterburg (Altmark), Hansestadt	573	176.679	343.007	0	-166.328	0	0	-166.328	176.679
09041500	Osterburg (Altmark), Hansestadt	575	32.278	2.454	0	29.824	0	0	29.824	32.278
09041500	Osterburg (Altmark), Hansestadt	611	3.239.491	99.308	0	3.140.183	0	3.213.826	-73.643	25.665
09041500	Osterburg (Altmark), Hansestadt	612	26.924	67	0	26.857	0	0	26.857	26.924
09054600	Tangerhütte, Stadt	111	3.896.776	1.189.140	11.491	2.707.636	0	0	2.696.145	3.896.776
09054600	Tangerhütte, Stadt	121	22	13.292	3.506	-13.270	0	0	-16.776	22
09054600	Tangerhütte, Stadt	122	67.792	86.808	588	-19.016	0	0	-19.604	67.792
09054600	Tangerhütte, Stadt	126	348.088	20.309	24.282	327.779	0	0	303.497	348.088
09054600	Tangerhütte, Stadt	211	434.768	21.135	0	413.633	0	0	413.633	434.768
09054600	Tangerhütte, Stadt	243	88.249	76.077	0	12.172	0	0	12.172	88.249
09054600	Tangerhütte, Stadt	252	5.910	40	0	5.870	0	0	5.870	5.910
09054600	Tangerhütte, Stadt	253	101.874	11.745	0	90.129	0	0	90.129	101.874
09054600	Tangerhütte, Stadt	281	288.122	18.549	0	269.573	0	0	269.573	288.122
09054600	Tangerhütte, Stadt	365	5.222.226	3.307.470	17.284	1.914.756	0	0	1.897.472	5.222.226
09054600	Tangerhütte, Stadt	366	158.019	22.140	52.423	135.879	0	0	83.456	158.019
09054600	Tangerhütte, Stadt	424	311.836	40.541	0	271.295	0	0	271.295	311.836
09054600	Tangerhütte, Stadt	511	6.045	76	0	5.969	0	0	5.969	6.045
09054600	Tangerhütte, Stadt	521	0	7.850	0	-7.850	0	0	-7.850	0
09054600	Tangerhütte, Stadt	531	37.877	283.090	0	-245.213	0	0	-245.213	37.877
09054600	Tangerhütte, Stadt	532	0	42.573	0	-42.573	0	0	-42.573	0
09054600	Tangerhütte, Stadt	534	0	11.843	0	-11.843	0	0	-11.843	0
09054600	Tangerhütte, Stadt	541	31.968	39.026	0	-7.058	0	0	-7.058	31.968
09054600	Tangerhütte, Stadt	545	227.888	4.789	0	223.099	0	0	223.099	227.888
09054600	Tangerhütte, Stadt	551	1.767	0	29.276	1.767	0	0	-27.509	1.767
09054600	Tangerhütte, Stadt	552	287.781	112.870	0	174.911	0	0	174.911	287.781

FAG 2024 bis 2026
Grunddaten 2020 für Berechnung Auftragskostenpauschale
 kreisangehörige Gemeinden/Verbandsgemeinden

AGS8	Name	Pr	Aus- zahlungen AUS	Ein- zahlungen Ein	Netto- transfer- zahlungen Land NT	KFB	Umlagen EIN K 6182	Umlagen AUS K 7372+ K 7374	KFB ohne Umlage- zahlungen minus NT	Auszahlungen ohne Umlagen 7372+7374
09054600	Tangerhütte, Stadt	553	81.132	61.462	3.672	19.670	0	0	15.998	81.132
09054600	Tangerhütte, Stadt	571	13.646	0	0	13.646	0	0	13.646	13.646
09054600	Tangerhütte, Stadt	573	112.915	20.901	0	92.014	0	0	92.014	112.915
09054600	Tangerhütte, Stadt	575	6.201	224	24.205	5.977	0	0	-18.228	6.201
09054600	Tangerhütte, Stadt	611	3.585.642	13.132	0	3.572.510	0	3.566.917	5.593	18.725
09054600	Tangerhütte, Stadt	612	80.801	1.210	0	79.591	0	0	79.591	80.801
09055000	Tangermünde, Stadt	111	2.880.588	286.555	3.201	2.594.033	0	0	2.590.832	2.880.588
09055000	Tangermünde, Stadt	121	118	0	15.228	118	0	0	-15.110	118
09055000	Tangermünde, Stadt	122	803.730	182.451	602	621.279	0	0	620.677	803.730
09055000	Tangermünde, Stadt	126	325.194	15.986	11.994	309.208	0	0	297.214	325.194
09055000	Tangermünde, Stadt	128	30.809	0	35.308	30.809	0	0	-4.499	30.809
09055000	Tangermünde, Stadt	211	203.160	12.564	0	190.596	0	0	190.596	203.160
09055000	Tangermünde, Stadt	252	171.094	40.303	0	130.791	0	0	130.791	171.094
09055000	Tangermünde, Stadt	272	70.212	1.174	0	69.038	0	0	69.038	70.212
09055000	Tangermünde, Stadt	281	25.021	3.428	0	21.593	0	0	21.593	25.021
09055000	Tangermünde, Stadt	351	1.518	448	0	1.070	0	0	1.070	1.518
09055000	Tangermünde, Stadt	362	10.714	10.767	0	-53	0	0	-53	10.714
09055000	Tangermünde, Stadt	365	2.605.930	1.271.079	0	1.334.851	0	0	1.334.851	2.605.930
09055000	Tangermünde, Stadt	366	38.962	1.433	0	37.529	0	0	37.529	38.962
09055000	Tangermünde, Stadt	424	376.815	55.269	0	321.546	0	0	321.546	376.815
09055000	Tangermünde, Stadt	511	200.811	0	0	200.811	0	0	200.811	200.811
09055000	Tangermünde, Stadt	522	14.817	0	-2.880	14.817	0	0	17.697	14.817
09055000	Tangermünde, Stadt	523	199.405	6.831	0	192.574	0	0	192.574	199.405
09055000	Tangermünde, Stadt	531	0	391.372	0	-391.372	0	0	-391.372	0
09055000	Tangermünde, Stadt	532	0	51.031	0	-51.031	0	0	-51.031	0
09055000	Tangermünde, Stadt	535	0	50.000	0	-50.000	0	0	-50.000	0
09055000	Tangermünde, Stadt	541	397.462	11.005	0	386.457	0	0	386.457	397.462
09055000	Tangermünde, Stadt	545	64.438	28.810	0	35.628	0	0	35.628	64.438
09055000	Tangermünde, Stadt	546	22.954	111.250	0	-88.296	0	0	-88.296	22.954
09055000	Tangermünde, Stadt	551	85.878	130	0	85.748	0	0	85.748	85.878
09055000	Tangermünde, Stadt	552	107.006	6.790	0	100.216	0	0	100.216	107.006
09055000	Tangermünde, Stadt	553	48.203	54.711	4.520	-6.508	0	0	-11.028	48.203
09055000	Tangermünde, Stadt	555	3.964	6.199	0	-2.235	0	0	-2.235	3.964
09055000	Tangermünde, Stadt	573	269.926	27.838	0	242.088	0	0	242.088	269.926
09055000	Tangermünde, Stadt	575	182.923	147.385	0	35.538	0	0	35.538	182.923
09055000	Tangermünde, Stadt	611	3.544.779	20.562	0	3.524.217	0	3.526.298	-2.081	18.481
09055000	Tangermünde, Stadt	612	5.153	0	0	5.153	0	0	5.153	5.153
09106000	Coswig (Anhalt), Stadt	111	3.073.131	220.820	5.004	2.852.311	0	0	2.847.307	3.073.131
09106000	Coswig (Anhalt), Stadt	121	42	0	3.759	42	0	0	-3.717	42
09106000	Coswig (Anhalt), Stadt	122	521.290	131.267	616	390.023	0	0	389.407	521.290
09106000	Coswig (Anhalt), Stadt	126	544.404	91.507	19.968	452.897	0	0	432.929	544.404
09106000	Coswig (Anhalt), Stadt	128	201	0	0	201	0	0	201	201
09106000	Coswig (Anhalt), Stadt	211	463.999	10.074	0	453.925	0	0	453.925	463.999
09106000	Coswig (Anhalt), Stadt	252	5.271	464	0	4.807	0	0	4.807	5.271
09106000	Coswig (Anhalt), Stadt	263	270.029	68.502	48.444	201.527	0	0	153.083	270.029
09106000	Coswig (Anhalt), Stadt	272	87.848	2.043	10.900	85.805	0	0	74.905	87.848
09106000	Coswig (Anhalt), Stadt	281	266.788	26.662	0	240.126	0	0	240.126	266.788
09106000	Coswig (Anhalt), Stadt	362	67.545	0	0	67.545	0	0	67.545	67.545
09106000	Coswig (Anhalt), Stadt	365	2.743.338	1.828.858	9.050	914.480	0	0	905.430	2.743.338
09106000	Coswig (Anhalt), Stadt	366	29.739	47.842	3.741	-18.103	0	0	-21.844	29.739
09106000	Coswig (Anhalt), Stadt	424	148.242	20.376	0	127.866	0	0	127.866	148.242
09106000	Coswig (Anhalt), Stadt	511	612.980	2.795	0	610.185	0	0	610.185	612.980
09106000	Coswig (Anhalt), Stadt	523	11.304	3.911	0	7.393	0	0	7.393	11.304
09106000	Coswig (Anhalt), Stadt	531	0	557.041	0	-557.041	0	0	-557.041	0
09106000	Coswig (Anhalt), Stadt	532	0	19.559	0	-19.559	0	0	-19.559	0
09106000	Coswig (Anhalt), Stadt	535	30.000	0	0	30.000	0	0	30.000	30.000
09106000	Coswig (Anhalt), Stadt	541	553.308	29.854	0	523.454	0	0	523.454	553.308
09106000	Coswig (Anhalt), Stadt	545	566.257	14.846	0	551.411	0	0	551.411	566.257
09106000	Coswig (Anhalt), Stadt	547	290	0	0	290	0	0	290	290
09106000	Coswig (Anhalt), Stadt	551	296.334	0	0	296.334	0	0	296.334	296.334
09106000	Coswig (Anhalt), Stadt	552	330.411	264.119	0	66.292	0	0	66.292	330.411
09106000	Coswig (Anhalt), Stadt	553	182.004	64.131	9.429	117.873	0	0	108.444	182.004
09106000	Coswig (Anhalt), Stadt	554	83.396	21.265	0	62.131	0	0	62.131	83.396
09106000	Coswig (Anhalt), Stadt	571	1.500	0	0	1.500	0	0	1.500	1.500
09106000	Coswig (Anhalt), Stadt	573	93.181	21.975	0	71.206	0	0	71.206	93.181
09106000	Coswig (Anhalt), Stadt	575	3.051	0	0	3.051	0	0	3.051	3.051

FAG 2024 bis 2026
Grunddaten 2020 für Berechnung Auftragskostenpauschale
 kreisangehörige Gemeinden/Verbandsgemeinden

AGS8	Name	Pr	Aus- zahlungen AUS	Ein- zahlungen Ein	Netto- transfer- zahlungen Land NT	KFB	Umlagen EIN K 6182	Umlagen AUS K 7372+ K 7374	KFB ohne Umlage- zahlungen minus NT	Auszahlungen ohne Umlagen 7372+7374
09106000	Coswig (Anhalt), Stadt	611	4.158.797	0	0	4.158.797	0	4.158.797	0	0
09106000	Coswig (Anhalt), Stadt	612	172.412	69.860	0	102.552	0	0	102.552	172.412
09111000	Gräfenhainichen, Stadt	111	3.152.133	378.832	4.881	2.773.301	0	0	2.768.420	3.152.133
09111000	Gräfenhainichen, Stadt	121	15.478	3.791	0	11.687	0	0	11.687	15.478
09111000	Gräfenhainichen, Stadt	122	393.530	142.197	607	251.333	0	0	250.726	393.530
09111000	Gräfenhainichen, Stadt	126	380.662	10.973	14.435	369.689	0	0	355.254	380.662
09111000	Gräfenhainichen, Stadt	211	355.759	4.460	457	351.299	0	0	350.842	355.759
09111000	Gräfenhainichen, Stadt	241	3.147	0	0	3.147	0	0	3.147	3.147
09111000	Gräfenhainichen, Stadt	252	65.548	15.962	0	49.586	0	0	49.586	65.548
09111000	Gräfenhainichen, Stadt	272	149.298	5.684	2.000	143.614	0	0	141.614	149.298
09111000	Gräfenhainichen, Stadt	281	84.836	658	0	84.178	0	0	84.178	84.836
09111000	Gräfenhainichen, Stadt	3151	2.077	0	0	2.077	0	0	2.077	2.077
09111000	Gräfenhainichen, Stadt	365	5.006.833	3.117.788	286.585	1.889.045	0	0	1.602.460	5.006.833
09111000	Gräfenhainichen, Stadt	366	128.838	78.187	0	50.651	0	0	50.651	128.838
09111000	Gräfenhainichen, Stadt	424	622.114	13.984	30.298	608.130	0	0	577.832	622.114
09111000	Gräfenhainichen, Stadt	511	671.751	110.751	290.000	561.000	0	0	271.000	671.751
09111000	Gräfenhainichen, Stadt	521	9.463	716	0	8.747	0	0	8.747	9.463
09111000	Gräfenhainichen, Stadt	523	402	0	0	402	0	0	402	402
09111000	Gräfenhainichen, Stadt	531	0	265.664	0	-265.664	0	0	-265.664	0
09111000	Gräfenhainichen, Stadt	532	0	24.315	0	-24.315	0	0	-24.315	0
09111000	Gräfenhainichen, Stadt	541	423.278	115.929	119	307.349	0	0	307.230	423.278
09111000	Gräfenhainichen, Stadt	545	451.243	0	25	451.243	0	0	451.218	451.243
09111000	Gräfenhainichen, Stadt	551	155.356	6.589	0	148.767	0	0	148.767	155.356
09111000	Gräfenhainichen, Stadt	552	182.415	150.603	0	31.812	0	0	31.812	182.415
09111000	Gräfenhainichen, Stadt	553	85.671	57.953	696	27.718	0	0	27.022	85.671
09111000	Gräfenhainichen, Stadt	555	21.920	10.493	0	11.427	0	0	11.427	21.920
09111000	Gräfenhainichen, Stadt	571	34.414	0	0	34.414	0	0	34.414	34.414
09111000	Gräfenhainichen, Stadt	573	600	162.685	0	-162.085	0	0	-162.085	600
09111000	Gräfenhainichen, Stadt	575	106.080	10.991	0	95.089	0	0	95.089	106.080
09111000	Gräfenhainichen, Stadt	611	3.804.012	17.426	0	3.786.586	0	3.800.917	-14.331	3.095
09111000	Gräfenhainichen, Stadt	612	1.941	3.172	0	-1.231	0	0	-1.231	1.941
09114500	Jessen (Elster), Stadt	111	4.909.647	964.688	1.478	3.944.959	0	0	3.943.481	4.909.647
09114500	Jessen (Elster), Stadt	121	0	4.475	0	-4.475	0	0	-4.475	0
09114500	Jessen (Elster), Stadt	122	611.002	153.097	823	457.905	0	0	457.082	611.002
09114500	Jessen (Elster), Stadt	126	614.296	6.814	27.267	607.482	0	0	580.215	614.296
09114500	Jessen (Elster), Stadt	128	9.406	1.870	0	7.536	0	0	7.536	9.406
09114500	Jessen (Elster), Stadt	211	605.533	33.640	0	571.893	0	0	571.893	605.533
09114500	Jessen (Elster), Stadt	216	296.826	295.741	0	1.085	0	0	1.085	296.826
09114500	Jessen (Elster), Stadt	243	207.382	0	0	207.382	0	0	207.382	207.382
09114500	Jessen (Elster), Stadt	272	61.416	3.171	2.000	58.245	0	0	56.245	61.416
09114500	Jessen (Elster), Stadt	281	58.255	0	0	58.255	0	0	58.255	58.255
09114500	Jessen (Elster), Stadt	3151	24.332	100	0	24.232	0	0	24.232	24.332
09114500	Jessen (Elster), Stadt	365	5.497.082	3.926.335	9.348	1.570.747	0	0	1.561.399	5.497.082
09114500	Jessen (Elster), Stadt	366	68.107	54.257	0	13.850	0	0	13.850	68.107
09114500	Jessen (Elster), Stadt	424	519.995	141.911	0	378.084	0	0	378.084	519.995
09114500	Jessen (Elster), Stadt	511	487.775	2.974	5.964	484.801	0	0	478.837	487.775
09114500	Jessen (Elster), Stadt	521	0	0	0	0	0	0	0	0
09114500	Jessen (Elster), Stadt	531	0	400.372	0	-400.372	0	0	-400.372	0
09114500	Jessen (Elster), Stadt	532	0	8.177	0	-8.177	0	0	-8.177	0
09114500	Jessen (Elster), Stadt	534	0	24.886	0	-24.886	0	0	-24.886	0
09114500	Jessen (Elster), Stadt	541	1.076.592	23.424	1.426.258	1.053.168	0	0	-373.090	1.076.592
09114500	Jessen (Elster), Stadt	545	174.628	79.028	0	95.600	0	0	95.600	174.628
09114500	Jessen (Elster), Stadt	547	937	0	0	937	0	0	937	937
09114500	Jessen (Elster), Stadt	551	20.715	1.453	0	19.262	0	0	19.262	20.715
09114500	Jessen (Elster), Stadt	552	401.013	395.343	0	5.670	0	0	5.670	401.013
09114500	Jessen (Elster), Stadt	553	352.202	135.125	521	217.077	0	0	216.556	352.202
09114500	Jessen (Elster), Stadt	554	0	5.190	0	-5.190	0	0	-5.190	0
09114500	Jessen (Elster), Stadt	555	124.156	63.678	47.251	60.478	0	0	13.227	124.156
09114500	Jessen (Elster), Stadt	573	127.090	447.227	0	-320.137	0	0	-320.137	127.090
09114500	Jessen (Elster), Stadt	611	5.144.969	60.246	0	5.084.723	0	5.135.289	-50.566	9.680
09114500	Jessen (Elster), Stadt	612	96.418	1.296	0	95.122	0	0	95.122	96.418
08103000	Arendsee (Altmark), Stadt	111	1.726.207	269.243	3.554	1.456.964	0	0	1.453.410	1.726.207
08103000	Arendsee (Altmark), Stadt	121	0	7.617	0	-7.617	0	0	-7.617	0
08103000	Arendsee (Altmark), Stadt	122	424.725	60.860	460	363.865	0	0	363.405	424.725
08103000	Arendsee (Altmark), Stadt	126	308.927	15.847	19.586	293.080	0	0	273.494	308.927
08103000	Arendsee (Altmark), Stadt	211	202.110	9.995	0	192.115	0	0	192.115	202.110

FAG 2024 bis 2026
Grunddaten 2020 für Berechnung Auftragskostenpauschale
 kreisangehörige Gemeinden/Verbandsgemeinden

AGS8	Name	Pr	Aus- zahlungen AUS	Ein- zahlungen Ein	Netto- transfer- zahlungen Land NT	KFB	Umlagen EIN K 6182	Umlagen AUS K 7372+ K 7374	KFB ohne Umlage- zahlungen minus NT	Auszahlungen ohne Umlagen 7372+7374
08103000	Arendsee (Altmark), Stadt	252	6.981	616	0	6.365	0	0	6.365	6.981
08103000	Arendsee (Altmark), Stadt	272	31.033	1.990	0	29.043	0	0	29.043	31.033
08103000	Arendsee (Altmark), Stadt	281	10.098	250	0	9.848	0	0	9.848	10.098
08103000	Arendsee (Altmark), Stadt	3154	3.062	2.882	0	180	0	0	180	3.062
08103000	Arendsee (Altmark), Stadt	365	3.168.373	2.075.062	70.940	1.093.311	0	0	1.022.371	3.168.373
08103000	Arendsee (Altmark), Stadt	366	4.144	4.800	0	-656	0	0	-656	4.144
08103000	Arendsee (Altmark), Stadt	418	42.275	63.395	0	-21.120	0	0	-21.120	42.275
08103000	Arendsee (Altmark), Stadt	424	34.408	3.120	0	31.288	0	0	31.288	34.408
08103000	Arendsee (Altmark), Stadt	511	4.062	4.062	0	0	0	0	0	4.062
08103000	Arendsee (Altmark), Stadt	521	231.854	2.300	0	229.554	0	0	229.554	231.854
08103000	Arendsee (Altmark), Stadt	535	0	200.743	0	-200.743	0	0	-200.743	0
08103000	Arendsee (Altmark), Stadt	538	10.166	4.834	0	5.332	0	0	5.332	10.166
08103000	Arendsee (Altmark), Stadt	541	55.123	4.812	0	50.311	0	0	50.311	55.123
08103000	Arendsee (Altmark), Stadt	545	172.961	13.201	0	159.760	0	0	159.760	172.961
08103000	Arendsee (Altmark), Stadt	551	156.888	14	0	156.874	0	0	156.874	156.888
08103000	Arendsee (Altmark), Stadt	552	313.861	296.257	0	17.604	0	0	17.604	313.861
08103000	Arendsee (Altmark), Stadt	553	30.499	23.246	159	7.253	0	0	7.094	30.499
08103000	Arendsee (Altmark), Stadt	555	14.295	0	0	14.295	0	0	14.295	14.295
08103000	Arendsee (Altmark), Stadt	573	88.268	37.222	0	51.046	0	0	51.046	88.268
08103000	Arendsee (Altmark), Stadt	575	33.578	0	0	33.578	0	0	33.578	33.578
08103000	Arendsee (Altmark), Stadt	611	2.369.878	6.129	0	2.363.749	0	2.368.108	-4.359	1.770
08103000	Arendsee (Altmark), Stadt	612	4.684	8.006	0	-3.322	0	0	-3.322	4.684
08124000	Kalbe (Milde), Stadt	111	1.530.525	699.618	3.787	830.907	0	0	827.120	1.530.525
08124000	Kalbe (Milde), Stadt	121	0	7.287	0	-7.287	0	0	-7.287	0
08124000	Kalbe (Milde), Stadt	122	472.746	50.795	1.860	421.951	0	0	420.091	472.746
08124000	Kalbe (Milde), Stadt	126	316.506	34.489	21.208	282.017	0	0	260.809	316.506
08124000	Kalbe (Milde), Stadt	128	0	4.519	0	-4.519	0	0	-4.519	0
08124000	Kalbe (Milde), Stadt	211	178.745	4.116	0	174.629	0	0	174.629	178.745
08124000	Kalbe (Milde), Stadt	272	42.017	1.451	0	40.566	0	0	40.566	42.017
08124000	Kalbe (Milde), Stadt	281	31.130	1.594	0	29.536	0	0	29.536	31.130
08124000	Kalbe (Milde), Stadt	3151	2.193	0	0	2.193	0	0	2.193	2.193
08124000	Kalbe (Milde), Stadt	365	3.167.270	2.034.065	53.406	1.133.205	0	0	1.079.799	3.167.270
08124000	Kalbe (Milde), Stadt	366	22.081	233	0	21.848	0	0	21.848	22.081
08124000	Kalbe (Milde), Stadt	424	148.123	42.655	0	105.468	0	0	105.468	148.123
08124000	Kalbe (Milde), Stadt	511	20.704	0	0	20.704	0	0	20.704	20.704
08124000	Kalbe (Milde), Stadt	521	238.912	8.405	0	230.507	0	0	230.507	238.912
08124000	Kalbe (Milde), Stadt	531	29.480	257.536	0	-228.056	0	0	-228.056	29.480
08124000	Kalbe (Milde), Stadt	541	129.214	11.314	0	117.900	0	0	117.900	129.214
08124000	Kalbe (Milde), Stadt	545	129.713	7.134	0	122.579	0	0	122.579	129.713
08124000	Kalbe (Milde), Stadt	547	570	171	0	399	0	0	399	570
08124000	Kalbe (Milde), Stadt	551	865.660	56.706	0	808.954	0	0	808.954	865.660
08124000	Kalbe (Milde), Stadt	552	322.946	349.421	0	-26.475	0	0	-26.475	322.946
08124000	Kalbe (Milde), Stadt	553	17.310	30.811	1.185	-13.501	0	0	-14.686	17.310
08124000	Kalbe (Milde), Stadt	573	233.689	31.586	0	202.103	0	0	202.103	233.689
08124000	Kalbe (Milde), Stadt	575	13.622	98	0	13.524	0	0	13.524	13.622
08124000	Kalbe (Milde), Stadt	611	2.645.922	37.400	0	2.608.522	0	2.642.522	-34.000	3.400
08124000	Kalbe (Milde), Stadt	612	39.549	11.433	0	28.116	0	0	28.116	39.549
08200500	Aken (Elbe), Stadt	111	2.926.995	1.625.638	2.307	1.301.357	0	0	1.299.050	2.926.995
08200500	Aken (Elbe), Stadt	121	1.035	2.498	0	-1.463	0	0	-1.463	1.035
08200500	Aken (Elbe), Stadt	122	405.094	46.328	407	358.766	0	0	358.359	405.094
08200500	Aken (Elbe), Stadt	126	199.079	5.152	9.567	193.927	0	0	184.360	199.079
08200500	Aken (Elbe), Stadt	128	7.781	0	18.602	7.781	0	0	-10.821	7.781
08200500	Aken (Elbe), Stadt	211	139.989	844	0	139.145	0	0	139.145	139.989
08200500	Aken (Elbe), Stadt	252	9.057	825	11.582	8.232	0	0	-3.350	9.057
08200500	Aken (Elbe), Stadt	272	35.276	3.415	0	31.861	0	0	31.861	35.276
08200500	Aken (Elbe), Stadt	281	24.502	13.159	0	11.343	0	0	11.343	24.502
08200500	Aken (Elbe), Stadt	3154	16.898	10.180	0	6.718	0	0	6.718	16.898
08200500	Aken (Elbe), Stadt	365	2.388.898	1.386.190	0	1.002.708	0	0	1.002.708	2.388.898
08200500	Aken (Elbe), Stadt	366	60.558	12.839	0	47.719	0	0	47.719	60.558
08200500	Aken (Elbe), Stadt	424	275.215	2.689	152.119	272.526	0	0	120.407	275.215
08200500	Aken (Elbe), Stadt	511	526.696	2.913	129.059	523.783	0	0	394.724	526.696
08200500	Aken (Elbe), Stadt	523	103.199	9.882	30.500	93.317	0	0	62.817	103.199
08200500	Aken (Elbe), Stadt	531	22.630	170.768	0	-148.138	0	0	-148.138	22.630
08200500	Aken (Elbe), Stadt	532	0	16.580	0	-16.580	0	0	-16.580	0
08200500	Aken (Elbe), Stadt	538	25.770	121.580	0	-95.810	0	0	-95.810	25.770
08200500	Aken (Elbe), Stadt	541	764.306	16.507	131.880	747.799	0	0	615.919	764.306

FAG 2024 bis 2026
Grunddaten 2020 für Berechnung Auftragskostenpauschale
 kreisangehörige Gemeinden/Verbandsgemeinden

AGS8	Name	Pr	Aus- zahlungen AUS	Ein- zahlungen Ein	Netto- transfer- zahlungen Land NT	KFB	Umlagen EIN K 6182	Umlagen AUS K 7372+ K 7374	KFB ohne Umlage- zahlungen minus NT	Auszahlungen ohne Umlagen 7372+7374
08200500	Aken (Elbe), Stadt	545	204	0	0	204	0	0	204	204
08200500	Aken (Elbe), Stadt	551	295.469	495	0	294.974	0	0	294.974	295.469
08200500	Aken (Elbe), Stadt	552	612.870	136.617	506.766	476.253	0	0	-30.513	612.870
08200500	Aken (Elbe), Stadt	553	126.109	159.979	4.194	-33.870	0	0	-38.064	126.109
08200500	Aken (Elbe), Stadt	555	66.137	22.571	72.929	43.566	0	0	-29.363	66.137
08200500	Aken (Elbe), Stadt	571	12.505	10.964	0	1.541	0	0	1.541	12.505
08200500	Aken (Elbe), Stadt	573	43.553	7.632	6.500	35.921	0	0	29.421	43.553
08200500	Aken (Elbe), Stadt	575	133.195	5.909	174.693	127.286	0	0	-47.407	133.195
08200500	Aken (Elbe), Stadt	611	2.655.447	40	0	2.655.407	0	2.655.447	-40	0
08200500	Aken (Elbe), Stadt	612	33.289	16.141	0	17.148	0	0	17.148	33.289
08225600	Osternienburger Land	111	2.561.588	601.918	3.755	1.959.670	0	0	1.955.915	2.561.588
08225600	Osternienburger Land	121	13.933	8.092	0	5.841	0	0	5.841	13.933
08225600	Osternienburger Land	122	293.148	65.839	1.538	227.309	0	0	225.771	293.148
08225600	Osternienburger Land	126	322.860	52.316	16.879	270.544	0	0	253.665	322.860
08225600	Osternienburger Land	211	256.174	7.510	0	248.664	0	0	248.664	256.174
08225600	Osternienburger Land	272	38.918	2.268	0	36.650	0	0	36.650	38.918
08225600	Osternienburger Land	281	23.409	20.006	0	3.403	0	0	3.403	23.409
08225600	Osternienburger Land	362	85.433	45.720	0	39.713	0	0	39.713	85.433
08225600	Osternienburger Land	365	2.957.275	1.907.941	58.055	1.049.334	0	0	991.279	2.957.275
08225600	Osternienburger Land	366	38.416	16.499	0	21.917	0	0	21.917	38.416
08225600	Osternienburger Land	421	8.009	0	0	8.009	0	0	8.009	8.009
08225600	Osternienburger Land	424	167.708	15.604	0	152.104	0	0	152.104	167.708
08225600	Osternienburger Land	511	107.926	13.582	5.576	94.344	0	0	88.768	107.926
08225600	Osternienburger Land	521	24.264	4.256	0	20.008	0	0	20.008	24.264
08225600	Osternienburger Land	531	536	195.947	0	-195.411	0	0	-195.411	536
08225600	Osternienburger Land	532	268	7.502	0	-7.234	0	0	-7.234	268
08225600	Osternienburger Land	533	268	62.964	0	-62.696	0	0	-62.696	268
08225600	Osternienburger Land	538	33.936	0	0	33.936	0	0	33.936	33.936
08225600	Osternienburger Land	541	144.888	47.611	6.482	97.277	0	0	90.795	144.888
08225600	Osternienburger Land	545	210.447	4.893	0	205.554	0	0	205.554	210.447
08225600	Osternienburger Land	546	394	0	0	394	0	0	394	394
08225600	Osternienburger Land	547	4.733	1.967	0	2.766	0	0	2.766	4.733
08225600	Osternienburger Land	551	43.869	935	0	42.934	0	0	42.934	43.869
08225600	Osternienburger Land	552	228.201	170.555	62	57.646	0	0	57.584	228.201
08225600	Osternienburger Land	553	54.203	91.214	2.417	-37.011	0	0	-39.428	54.203
08225600	Osternienburger Land	554	5.707	98	0	5.609	0	0	5.609	5.707
08225600	Osternienburger Land	555	336.422	23.469	291.719	312.953	0	0	21.234	336.422
08225600	Osternienburger Land	571	2.531	0	4	2.531	0	0	2.527	2.531
08225600	Osternienburger Land	573	400.696	119.524	192.088	281.172	0	0	89.084	400.696
08225600	Osternienburger Land	575	9.215	0	0	9.215	0	0	9.215	9.215
08225600	Osternienburger Land	611	3.208.018	26.303	0	3.181.715	0	3.203.473	-21.758	4.545
08225600	Osternienburger Land	612	29.892	313	0	29.579	0	0	29.579	29.892
08230100	Raguhn-Jeßnitz, Stadt	111	1.887.747	176.169	2.931	1.711.578	0	0	1.708.647	1.887.747
08230100	Raguhn-Jeßnitz, Stadt	121	13.987	2.930	0	11.057	0	0	11.057	13.987
08230100	Raguhn-Jeßnitz, Stadt	122	304.273	80.085	654	224.188	0	0	223.534	304.273
08230100	Raguhn-Jeßnitz, Stadt	126	260.099	6.732	13.936	253.367	0	0	239.431	260.099
08230100	Raguhn-Jeßnitz, Stadt	211	381.921	3.500	0	378.421	0	0	378.421	381.921
08230100	Raguhn-Jeßnitz, Stadt	272	23.711	990	0	22.721	0	0	22.721	23.711
08230100	Raguhn-Jeßnitz, Stadt	281	34.977	2.691	0	32.286	0	0	32.286	34.977
08230100	Raguhn-Jeßnitz, Stadt	362	706	0	0	706	0	0	706	706
08230100	Raguhn-Jeßnitz, Stadt	365	3.652.405	2.554.085	77.078	1.098.320	0	0	1.021.242	3.652.405
08230100	Raguhn-Jeßnitz, Stadt	366	47.039	4.994	0	42.045	0	0	42.045	47.039
08230100	Raguhn-Jeßnitz, Stadt	424	21.099	18.787	0	2.312	0	0	2.312	21.099
08230100	Raguhn-Jeßnitz, Stadt	511	56.554	212	-5.510	56.342	0	0	61.852	56.554
08230100	Raguhn-Jeßnitz, Stadt	521	33.336	6.555	0	26.781	0	0	26.781	33.336
08230100	Raguhn-Jeßnitz, Stadt	531	2.197	449.064	0	-446.867	0	0	-446.867	2.197
08230100	Raguhn-Jeßnitz, Stadt	532	2.591	16.724	0	-14.133	0	0	-14.133	2.591
08230100	Raguhn-Jeßnitz, Stadt	533	1.057	90.465	0	-89.408	0	0	-89.408	1.057
08230100	Raguhn-Jeßnitz, Stadt	538	50.323	0	0	50.323	0	0	50.323	50.323
08230100	Raguhn-Jeßnitz, Stadt	541	104.094	988	0	103.106	0	0	103.106	104.094
08230100	Raguhn-Jeßnitz, Stadt	545	226.656	40.524	0	186.132	0	0	186.132	226.656
08230100	Raguhn-Jeßnitz, Stadt	547	371	0	0	371	0	0	371	371
08230100	Raguhn-Jeßnitz, Stadt	551	294.255	769	0	293.486	0	0	293.486	294.255
08230100	Raguhn-Jeßnitz, Stadt	552	214.233	45.409	0	168.824	0	0	168.824	214.233
08230100	Raguhn-Jeßnitz, Stadt	553	255.567	121.439	17.325	134.128	0	0	116.803	255.567
08230100	Raguhn-Jeßnitz, Stadt	555	3.796	0	0	3.796	0	0	3.796	3.796

FAG 2024 bis 2026
Grunddaten 2020 für Berechnung Auftragskostenpauschale
 kreisangehörige Gemeinden/Verbandsgemeinden

AGS8	Name	Pr	Aus- zahlungen AUS	Ein- zahlungen Ein	Netto- transfer- zahlungen Land NT	KFB	Umlagen EIN K 6182	Umlagen AUS K 7372+ K 7374	KFB ohne Umlage- zahlungen minus NT	Auszahlungen ohne Umlagen 7372+7374
08230100	Raguhn-Jeßnitz, Stadt	571	8.264	3	0	8.261	0	0	8.261	8.264
08230100	Raguhn-Jeßnitz, Stadt	573	27.017	0	0	27.017	0	0	27.017	27.017
08230100	Raguhn-Jeßnitz, Stadt	611	3.402.111	10.154	0	3.391.957	0	3.401.572	-9.615	539
08230100	Raguhn-Jeßnitz, Stadt	612	1.654	0	0	1.654	0	0	1.654	1.654
08244000	Zörbig, Stadt	111	3.515.275	936.944	61.423	2.578.331	0	0	2.516.908	3.515.275
08244000	Zörbig, Stadt	121	3.978	3.009	0	969	0	0	969	3.978
08244000	Zörbig, Stadt	122	442.933	124.554	554	318.379	0	0	317.825	442.933
08244000	Zörbig, Stadt	126	409.214	4.730	17.893	404.484	0	0	386.591	409.214
08244000	Zörbig, Stadt	128	0	0	0	0	0	0	0	0
08244000	Zörbig, Stadt	211	403.096	16.940	497	386.156	0	0	385.659	403.096
08244000	Zörbig, Stadt	252	63.533	5.910	16.056	57.623	0	0	41.567	63.533
08244000	Zörbig, Stadt	272	25.236	3.510	0	21.726	0	0	21.726	25.236
08244000	Zörbig, Stadt	281	31.051	4.902	0	26.149	0	0	26.149	31.051
08244000	Zörbig, Stadt	3154	332	0	0	332	0	0	332	332
08244000	Zörbig, Stadt	3156	59.855	3.289	0	56.566	0	0	56.566	59.855
08244000	Zörbig, Stadt	365	4.304.619	2.975.074	20.095	1.329.545	0	0	1.309.450	4.304.619
08244000	Zörbig, Stadt	366	122.561	34.815	0	87.746	0	0	87.746	122.561
08244000	Zörbig, Stadt	424	379.714	131.015	0	248.699	0	0	248.699	379.714
08244000	Zörbig, Stadt	511	117.360	10.995	0	106.365	0	0	106.365	117.360
08244000	Zörbig, Stadt	521	64.062	0	0	64.062	0	0	64.062	64.062
08244000	Zörbig, Stadt	523	15.889	0	0	15.889	0	0	15.889	15.889
08244000	Zörbig, Stadt	531	0	145.509	0	-145.509	0	0	-145.509	0
08244000	Zörbig, Stadt	532	0	18.493	0	-18.493	0	0	-18.493	0
08244000	Zörbig, Stadt	533	0	11.119	0	-11.119	0	0	-11.119	0
08244000	Zörbig, Stadt	538	347	0	0	347	0	0	347	347
08244000	Zörbig, Stadt	541	237.783	400	2.799	237.383	0	0	234.584	237.783
08244000	Zörbig, Stadt	545	221.222	1.025	0	220.197	0	0	220.197	221.222
08244000	Zörbig, Stadt	551	193.727	3.127	0	190.600	0	0	190.600	193.727
08244000	Zörbig, Stadt	552	119.240	91.977	0	27.263	0	0	27.263	119.240
08244000	Zörbig, Stadt	553	165.570	64.916	1.041	100.654	0	0	99.613	165.570
08244000	Zörbig, Stadt	571	14.885	0	0	14.885	0	0	14.885	14.885
08244000	Zörbig, Stadt	573	60.834	213.726	0	-152.892	0	0	-152.892	60.834
08244000	Zörbig, Stadt	575	251	0	0	251	0	0	251	251
08244000	Zörbig, Stadt	611	3.538.741	21.400	0	3.517.341	0	3.523.815	-6.474	14.926
08244000	Zörbig, Stadt	612	67.239	2.394	0	64.845	0	0	64.845	67.239
08304000	Barleben	111	4.441.082	156.779	2.842	4.284.303	0	0	4.281.461	4.441.082
08304000	Barleben	121	7.070	2.936	0	4.134	0	0	4.134	7.070
08304000	Barleben	122	311.586	75.435	397	236.151	0	0	235.754	311.586
08304000	Barleben	126	237.048	10.230	10.241	226.818	0	0	216.577	237.048
08304000	Barleben	211	271.859	52	0	271.807	0	0	271.807	271.859
08304000	Barleben	219	312.917	281.539	0	31.378	0	0	31.378	312.917
08304000	Barleben	272	69.244	2.283	3.000	66.961	0	0	63.961	69.244
08304000	Barleben	281	118.668	1.171	0	117.497	0	0	117.497	118.668
08304000	Barleben	3151	15.364	40	0	15.324	0	0	15.324	15.364
08304000	Barleben	362	51.881	28.680	0	23.201	0	0	23.201	51.881
08304000	Barleben	365	4.387.826	2.704.357	25.007	1.683.469	0	0	1.658.462	4.387.826
08304000	Barleben	366	43.663	0	0	43.663	0	0	43.663	43.663
08304000	Barleben	421	36.916	0	0	36.916	0	0	36.916	36.916
08304000	Barleben	424	79.448	13.823	0	65.625	0	0	65.625	79.448
08304000	Barleben	511	160.764	0	28.751	160.764	0	0	132.013	160.764
08304000	Barleben	521	36.213	3.825	0	32.388	0	0	32.388	36.213
08304000	Barleben	522	2.688	0	0	2.688	0	0	2.688	2.688
08304000	Barleben	531	12.690	272.277	0	-259.587	0	0	-259.587	12.690
08304000	Barleben	532	0	40.080	0	-40.080	0	0	-40.080	0
08304000	Barleben	538	140.423	0	0	140.423	0	0	140.423	140.423
08304000	Barleben	541	160.300	605	0	159.695	0	0	159.695	160.300
08304000	Barleben	545	170.472	7.219	0	163.253	0	0	163.253	170.472
08304000	Barleben	551	166.035	1.378	0	164.657	0	0	164.657	166.035
08304000	Barleben	552	37.732	0	0	37.732	0	0	37.732	37.732
08304000	Barleben	553	129.973	109.681	2.553	20.292	0	0	17.739	129.973
08304000	Barleben	571	129.630	39.016	0	90.614	0	0	90.614	129.630
08304000	Barleben	573	947.864	687.383	0	260.481	0	0	260.481	947.864
08304000	Barleben	575	19.052	0	0	19.052	0	0	19.052	19.052
08304000	Barleben	611	10.418.372	-19.897	0	10.438.269	0	10.344.251	94.018	74.121
08304000	Barleben	612	20.382	22.047	0	-1.665	0	0	-1.665	20.382
08339000	Niedere Börde	111	2.313.293	122.368	15.224	2.190.925	0	0	2.175.701	2.313.293

FAG 2024 bis 2026
Grunddaten 2020 für Berechnung Auftragskostenpauschale
 kreisangehörige Gemeinden/Verbandsgemeinden

AGS8	Name	Pr	Aus- zahlungen AUS	Ein- zahlungen Ein	Netto- transfer- zahlungen Land NT	KFB	Umlagen EIN K 6182	Umlagen AUS K 7372+ K 7374	KFB ohne Umlage- zahlungen minus NT	Auszahlungen ohne Umlagen 7372+7374
08339000	Niedere Börde	121	3.835	2.259	0	1.576	0	0	1.576	3.835
08339000	Niedere Börde	122	260.035	46.086	499	213.949	0	0	213.450	260.035
08339000	Niedere Börde	126	272.597	13.035	10.974	259.562	0	0	248.588	272.597
08339000	Niedere Börde	211	462.199	80.197	0	382.002	0	0	382.002	462.199
08339000	Niedere Börde	272	388	0	0	388	0	0	388	388
08339000	Niedere Börde	281	16.005	25	0	15.980	0	0	15.980	16.005
08339000	Niedere Börde	343	30.911	31.775	0	-864	0	0	-864	30.911
08339000	Niedere Börde	365	3.531.582	2.465.921	0	1.065.661	0	0	1.065.661	3.531.582
08339000	Niedere Börde	366	92.985	33.330	0	59.655	0	0	59.655	92.985
08339000	Niedere Börde	424	46.524	9.884	0	36.640	0	0	36.640	46.524
08339000	Niedere Börde	511	175.234	0	40.000	175.234	0	0	135.234	175.234
08339000	Niedere Börde	521	60.529	0	0	60.529	0	0	60.529	60.529
08339000	Niedere Börde	531	6.937	197.869	0	-190.932	0	0	-190.932	6.937
08339000	Niedere Börde	532	0	23.430	0	-23.430	0	0	-23.430	0
08339000	Niedere Börde	536	36.495	0	0	36.495	0	0	36.495	36.495
08339000	Niedere Börde	538	3.328	89.351	0	-86.023	0	0	-86.023	3.328
08339000	Niedere Börde	541	36.244	430	0	35.814	0	0	35.814	36.244
08339000	Niedere Börde	545	134.921	58.280	0	76.641	0	0	76.641	134.921
08339000	Niedere Börde	551	42.672	166	0	42.506	0	0	42.506	42.672
08339000	Niedere Börde	552	60.216	72.038	0	-11.822	0	0	-11.822	60.216
08339000	Niedere Börde	553	35.918	55.508	4.097	-19.590	0	0	-23.687	35.918
08339000	Niedere Börde	571	0	1.320	0	-1.320	0	0	-1.320	0
08339000	Niedere Börde	573	61.514	6.665	0	54.849	0	0	54.849	61.514
08339000	Niedere Börde	575	9.628	1.229	0	8.399	0	0	8.399	9.628
08339000	Niedere Börde	611	2.428.098	8.171	0	2.419.927	0	2.423.378	-3.451	4.720
08339000	Niedere Börde	612	21.089	82.297	0	-61.208	0	0	-61.208	21.089
08349000	Sülzetal	111	2.819.742	196.686	2.949	2.623.056	0	0	2.620.107	2.819.742
08349000	Sülzetal	121	26.268	2.882	0	23.386	0	0	23.386	26.268
08349000	Sülzetal	122	404.716	98.548	545	306.168	0	0	305.623	404.716
08349000	Sülzetal	126	338.996	19.359	11.638	319.637	0	0	307.999	338.996
08349000	Sülzetal	211	340.177	7.548	0	332.629	0	0	332.629	340.177
08349000	Sülzetal	218	486.236	388.016	0	98.220	0	0	98.220	486.236
08349000	Sülzetal	272	415	37	0	378	0	0	378	415
08349000	Sülzetal	281	9.881	6.665	0	3.216	0	0	3.216	9.881
08349000	Sülzetal	3151	30.378	1.242	0	29.136	0	0	29.136	30.378
08349000	Sülzetal	365	4.909.585	3.095.781	33.581	1.813.804	0	0	1.780.223	4.909.585
08349000	Sülzetal	366	19.349	4.806	0	14.543	0	0	14.543	19.349
08349000	Sülzetal	424	479.778	81.400	-6.489	398.378	0	0	404.867	479.778
08349000	Sülzetal	511	54.834	0	-1.476	54.834	0	0	56.310	54.834
08349000	Sülzetal	521	36.790	11.300	0	25.490	0	0	25.490	36.790
08349000	Sülzetal	531	10.484	361.760	0	-351.276	0	0	-351.276	10.484
08349000	Sülzetal	532	0	63.387	0	-63.387	0	0	-63.387	0
08349000	Sülzetal	538	65.023	324.988	0	-259.965	0	0	-259.965	65.023
08349000	Sülzetal	541	399.398	2.579	0	396.819	0	0	396.819	399.398
08349000	Sülzetal	545	364.719	137.058	0	227.661	0	0	227.661	364.719
08349000	Sülzetal	551	268.249	125	0	268.124	0	0	268.124	268.249
08349000	Sülzetal	552	264.515	118.630	0	145.885	0	0	145.885	264.515
08349000	Sülzetal	553	151.797	109.358	2.708	42.439	0	0	39.731	151.797
08349000	Sülzetal	554	87.513	0	0	87.513	0	0	87.513	87.513
08349000	Sülzetal	571	22.698	0	0	22.698	0	0	22.698	22.698
08349000	Sülzetal	573	25.718	107.313	0	-81.595	0	0	-81.595	25.718
08349000	Sülzetal	611	4.468.180	29.404	0	4.438.776	0	4.449.685	-10.909	18.495
08349000	Sülzetal	612	67.518	75	0	67.443	0	0	67.443	67.518
08413000	Elsteraue	111	2.955.487	303.018	3.289	2.652.469	0	0	2.649.180	2.955.487
08413000	Elsteraue	121	44	2.706	0	-2.662	0	0	-2.662	44
08413000	Elsteraue	122	632.677	99.826	488.188	532.851	0	0	44.663	632.677
08413000	Elsteraue	126	197.737	28.321	13.466	169.416	0	0	155.950	197.737
08413000	Elsteraue	128	1.883.930	140	1.913.923	1.883.790	0	0	-30.133	1.883.930
08413000	Elsteraue	211	333.600	32.405	0	301.195	0	0	301.195	333.600
08413000	Elsteraue	281	49.635	10.098	0	39.537	0	0	39.537	49.635
08413000	Elsteraue	365	3.896.326	2.810.478	0	1.085.848	0	0	1.085.848	3.896.326
08413000	Elsteraue	366	25.322	3.604	0	21.718	0	0	21.718	25.322
08413000	Elsteraue	421	16.500	0	0	16.500	0	0	16.500	16.500
08413000	Elsteraue	424	71.193	32.692	0	38.501	0	0	38.501	71.193
08413000	Elsteraue	511	17.159	13	0	17.146	0	0	17.146	17.159
08413000	Elsteraue	531	0	297.173	0	-297.173	0	0	-297.173	0

FAG 2024 bis 2026
Grunddaten 2020 für Berechnung Auftragskostenpauschale
 kreisangehörige Gemeinden/Verbandsgemeinden

AGS8	Name	Pr	Aus- zahlungen AUS	Ein- zahlungen Ein	Netto- transfer- zahlungen Land NT	KFB	Umlagen EIN K 6182	Umlagen AUS K 7372+ K 7374	KFB ohne Umlage- zahlungen minus NT	Auszahlungen ohne Umlagen 7372+7374
08413000	Elsteraue	532	0	15.559	0	-15.559	0	0	-15.559	0
08413000	Elsteraue	533	0	60.852	0	-60.852	0	0	-60.852	0
08413000	Elsteraue	538	89.032	0	0	89.032	0	0	89.032	89.032
08413000	Elsteraue	541	278.811	60	0	278.751	0	0	278.751	278.811
08413000	Elsteraue	545	304.995	16.720	0	288.275	0	0	288.275	304.995
08413000	Elsteraue	547	1.250	0	0	1.250	0	0	1.250	1.250
08413000	Elsteraue	551	44.925	1.097	0	43.828	0	0	43.828	44.925
08413000	Elsteraue	552	106.395	8.307	0	98.088	0	0	98.088	106.395
08413000	Elsteraue	553	12.320	27.192	1.517	-14.872	0	0	-16.389	12.320
08413000	Elsteraue	573	180.322	261.310	0	-80.988	0	0	-80.988	180.322
08413000	Elsteraue	611	1.947.961	142.423	0	1.805.538	0	1.939.399	-133.861	8.562
08413000	Elsteraue	612	18.584	0	0	18.584	0	0	18.584	18.584
08423500	Hohenmölsen, Stadt	111	3.968.097	198.826	55.867	3.769.271	0	0	3.713.404	3.968.097
08423500	Hohenmölsen, Stadt	121	478	3.164	0	-2.686	0	0	-2.686	478
08423500	Hohenmölsen, Stadt	122	919.757	125.755	442	794.002	0	0	793.560	919.757
08423500	Hohenmölsen, Stadt	126	160.003	28.111	10.919	131.892	0	0	120.973	160.003
08423500	Hohenmölsen, Stadt	128	0	12.349	0	-12.349	0	0	-12.349	0
08423500	Hohenmölsen, Stadt	211	150.539	77.859	0	72.680	0	0	72.680	150.539
08423500	Hohenmölsen, Stadt	252	3.000	0	0	3.000	0	0	3.000	3.000
08423500	Hohenmölsen, Stadt	272	55.720	4.344	0	51.376	0	0	51.376	55.720
08423500	Hohenmölsen, Stadt	281	42.063	8.708	0	33.355	0	0	33.355	42.063
08423500	Hohenmölsen, Stadt	331	1.000	0	0	1.000	0	0	1.000	1.000
08423500	Hohenmölsen, Stadt	365	4.246.346	3.261.209	221.850	985.137	0	0	763.287	4.246.346
08423500	Hohenmölsen, Stadt	366	5.914	510	0	5.404	0	0	5.404	5.914
08423500	Hohenmölsen, Stadt	418	41.316	240	0	41.076	0	0	41.076	41.316
08423500	Hohenmölsen, Stadt	424	17.585	38.427	0	-20.842	0	0	-20.842	17.585
08423500	Hohenmölsen, Stadt	511	256.364	19.991	150.600	236.373	0	0	85.773	256.364
08423500	Hohenmölsen, Stadt	523	7.378	0	0	7.378	0	0	7.378	7.378
08423500	Hohenmölsen, Stadt	532	0	1.315	0	-1.315	0	0	-1.315	0
08423500	Hohenmölsen, Stadt	533	1.823	0	0	1.823	0	0	1.823	1.823
08423500	Hohenmölsen, Stadt	537	20.431	0	0	20.431	0	0	20.431	20.431
08423500	Hohenmölsen, Stadt	538	260.833	185.041	0	75.792	0	0	75.792	260.833
08423500	Hohenmölsen, Stadt	541	87.519	39.242	15.794	48.277	0	0	32.483	87.519
08423500	Hohenmölsen, Stadt	545	181.243	17.198	0	164.045	0	0	164.045	181.243
08423500	Hohenmölsen, Stadt	546	42.045	1.094	0	40.951	0	0	40.951	42.045
08423500	Hohenmölsen, Stadt	551	42.404	3.208	0	39.196	0	0	39.196	42.404
08423500	Hohenmölsen, Stadt	552	84.579	0	0	84.579	0	0	84.579	84.579
08423500	Hohenmölsen, Stadt	553	63.974	97.628	327	-33.654	0	0	-33.981	63.974
08423500	Hohenmölsen, Stadt	555	886	30.037	0	-29.151	0	0	-29.151	886
08423500	Hohenmölsen, Stadt	573	193.939	691.270	0	-497.331	0	0	-497.331	193.939
08423500	Hohenmölsen, Stadt	611	2.634.975	83.999	0	2.550.976	0	2.507.380	43.596	127.595
08423500	Hohenmölsen, Stadt	612	24.029	0	0	24.029	0	0	24.029	24.029
08431500	Lützen, Stadt	111	4.351.596	927.315	2.805	3.424.281	0	0	3.421.476	4.351.596
08431500	Lützen, Stadt	121	0	2.757	0	-2.757	0	0	-2.757	0
08431500	Lützen, Stadt	122	543.705	80.098	4.830	463.607	0	0	458.777	543.705
08431500	Lützen, Stadt	126	461.209	51.106	14.689	410.103	0	0	395.414	461.209
08431500	Lützen, Stadt	211	500.084	22.198	0	477.886	0	0	477.886	500.084
08431500	Lützen, Stadt	252	231.009	54.116	0	176.893	0	0	176.893	231.009
08431500	Lützen, Stadt	253	90.937	0	0	90.937	0	0	90.937	90.937
08431500	Lützen, Stadt	272	35.092	945	0	34.147	0	0	34.147	35.092
08431500	Lützen, Stadt	281	122.243	73.092	0	49.151	0	0	49.151	122.243
08431500	Lützen, Stadt	291	13.038	0	0	13.038	0	0	13.038	13.038
08431500	Lützen, Stadt	3122	3.734	1.674	0	2.060	0	0	2.060	3.734
08431500	Lützen, Stadt	365	4.803.876	3.442.358	8.945	1.361.518	0	0	1.352.573	4.803.876
08431500	Lützen, Stadt	366	8.666	1.076	0	7.590	0	0	7.590	8.666
08431500	Lützen, Stadt	424	633.817	31.259	0	602.558	0	0	602.558	633.817
08431500	Lützen, Stadt	511	105.467	12.958	17.200	92.509	0	0	75.309	105.467
08431500	Lützen, Stadt	531	13.166	295.426	0	-282.260	0	0	-282.260	13.166
08431500	Lützen, Stadt	532	0	14.216	0	-14.216	0	0	-14.216	0
08431500	Lützen, Stadt	534	0	1.200	0	-1.200	0	0	-1.200	0
08431500	Lützen, Stadt	538	145.112	1.566	0	143.546	0	0	143.546	145.112
08431500	Lützen, Stadt	541	269.006	25.734	417.037	243.272	0	0	-173.765	269.006
08431500	Lützen, Stadt	545	194.693	4.943	0	189.750	0	0	189.750	194.693
08431500	Lützen, Stadt	546	5.159	27.371	0	-22.212	0	0	-22.212	5.159
08431500	Lützen, Stadt	551	122.020	1.354	0	120.666	0	0	120.666	122.020
08431500	Lützen, Stadt	552	113.049	0	0	113.049	0	0	113.049	113.049

FAG 2024 bis 2026
Grunddaten 2020 für Berechnung Auftragskostenpauschale
 kreisangehörige Gemeinden/Verbandsgemeinden

AGS8	Name	Pr	Aus- zahlungen AUS	Ein- zahlungen Ein	Netto- transfer- zahlungen Land NT	KFB	Umlagen EIN K 6182	Umlagen AUS K 7372+ K 7374	KFB ohne Umlage- zahlungen minus NT	Auszahlungen ohne Umlagen 7372+7374
08431500	Lützen, Stadt	553	133.276	121.646	106	11.630	0	0	11.524	133.276
08431500	Lützen, Stadt	571	0	5.921	0	-5.921	0	0	-5.921	0
08431500	Lützen, Stadt	573	146.103	62.570	0	83.533	0	0	83.533	146.103
08431500	Lützen, Stadt	575	4.220	0	0	4.220	0	0	4.220	4.220
08431500	Lützen, Stadt	611	26.121.830	17.332	0	26.104.498	0	26.103.560	938	18.270
08431500	Lützen, Stadt	612	568.289	9.624	0	558.665	0	0	558.665	568.289
08449000	Teuchern, Stadt	111	3.230.124	804.392	2.583	2.425.732	0	0	2.423.149	3.230.124
08449000	Teuchern, Stadt	121	0	2.643	0	-2.643	0	0	-2.643	0
08449000	Teuchern, Stadt	122	378.714	69.656	507	309.058	0	0	308.551	378.714
08449000	Teuchern, Stadt	126	322.613	14.981	11.616	307.632	0	0	296.016	322.613
08449000	Teuchern, Stadt	128	8.229	0	0	8.229	0	0	8.229	8.229
08449000	Teuchern, Stadt	211	192.756	14.769	0	177.987	0	0	177.987	192.756
08449000	Teuchern, Stadt	281	42.892	296	0	42.596	0	0	42.596	42.892
08449000	Teuchern, Stadt	3151	4.798	120	0	4.678	0	0	4.678	4.798
08449000	Teuchern, Stadt	365	4.430.422	3.190.238	53.821	1.240.184	0	0	1.186.363	4.430.422
08449000	Teuchern, Stadt	366	7.370	1.280	0	6.090	0	0	6.090	7.370
08449000	Teuchern, Stadt	424	145.551	16.694	0	128.857	0	0	128.857	145.551
08449000	Teuchern, Stadt	511	230.529	88.623	0	141.906	0	0	141.906	230.529
08449000	Teuchern, Stadt	531	0	165.893	0	-165.893	0	0	-165.893	0
08449000	Teuchern, Stadt	532	0	5.295	0	-5.295	0	0	-5.295	0
08449000	Teuchern, Stadt	533	0	55.723	0	-55.723	0	0	-55.723	0
08449000	Teuchern, Stadt	537	1.652	5.023	0	-3.371	0	0	-3.371	1.652
08449000	Teuchern, Stadt	538	70.302	0	0	70.302	0	0	70.302	70.302
08449000	Teuchern, Stadt	541	54.292	912	0	53.380	0	0	53.380	54.292
08449000	Teuchern, Stadt	542	0	85	0	-85	0	0	-85	0
08449000	Teuchern, Stadt	545	124.692	118	0	124.574	0	0	124.574	124.692
08449000	Teuchern, Stadt	546	318	14.536	0	-14.218	0	0	-14.218	318
08449000	Teuchern, Stadt	551	62.736	0	0	62.736	0	0	62.736	62.736
08449000	Teuchern, Stadt	552	88.286	0	0	88.286	0	0	88.286	88.286
08449000	Teuchern, Stadt	553	52.628	88.214	268	-35.586	0	0	-35.854	52.628
08449000	Teuchern, Stadt	573	52.958	12.160	0	40.798	0	0	40.798	52.958
08449000	Teuchern, Stadt	611	3.138.748	103.674	0	3.035.074	0	3.128.129	-93.055	10.619
08449000	Teuchern, Stadt	612	147.290	0	0	147.290	0	0	147.290	147.290
08504000	Ballenstedt, Stadt	111	3.048.578	255.373	5.370	2.793.205	0	0	2.787.835	3.048.578
08504000	Ballenstedt, Stadt	121	11.329	13.019	0	-1.690	0	0	-1.690	11.329
08504000	Ballenstedt, Stadt	122	327.419	99.475	549	227.944	0	0	227.395	327.419
08504000	Ballenstedt, Stadt	126	217.206	8.213	10.850	208.993	0	0	198.143	217.206
08504000	Ballenstedt, Stadt	211	89.445	1.743	0	87.702	0	0	87.702	89.445
08504000	Ballenstedt, Stadt	241	10.538	5.700	0	4.838	0	0	4.838	10.538
08504000	Ballenstedt, Stadt	252	86.988	1.361	26.115	85.627	0	0	59.512	86.988
08504000	Ballenstedt, Stadt	261	79.627	24.846	0	54.781	0	0	54.781	79.627
08504000	Ballenstedt, Stadt	272	104.054	1.426	1.500	102.628	0	0	101.128	104.054
08504000	Ballenstedt, Stadt	281	139.894	30.131	0	109.763	0	0	109.763	139.894
08504000	Ballenstedt, Stadt	365	2.795.269	1.937.844	0	857.425	0	0	857.425	2.795.269
08504000	Ballenstedt, Stadt	366	32.343	12.083	0	20.260	0	0	20.260	32.343
08504000	Ballenstedt, Stadt	424	3.916	8.326	0	-4.410	0	0	-4.410	3.916
08504000	Ballenstedt, Stadt	511	76.177	0	0	76.177	0	0	76.177	76.177
08504000	Ballenstedt, Stadt	521	194.854	1.461	0	193.393	0	0	193.393	194.854
08504000	Ballenstedt, Stadt	531	0	215.949	0	-215.949	0	0	-215.949	0
08504000	Ballenstedt, Stadt	532	0	30.087	0	-30.087	0	0	-30.087	0
08504000	Ballenstedt, Stadt	535	0	171.805	0	-171.805	0	0	-171.805	0
08504000	Ballenstedt, Stadt	537	24.928	9.727	0	15.201	0	0	15.201	24.928
08504000	Ballenstedt, Stadt	541	67.057	13.545	0	53.512	0	0	53.512	67.057
08504000	Ballenstedt, Stadt	545	166.748	13.341	0	153.407	0	0	153.407	166.748
08504000	Ballenstedt, Stadt	546	837	25.910	0	-25.073	0	0	-25.073	837
08504000	Ballenstedt, Stadt	547	666	0	0	666	0	0	666	666
08504000	Ballenstedt, Stadt	548	15.943	0	0	15.943	0	0	15.943	15.943
08504000	Ballenstedt, Stadt	551	201.404	1.450	0	199.954	0	0	199.954	201.404
08504000	Ballenstedt, Stadt	552	193.383	617	0	192.766	0	0	192.766	193.383
08504000	Ballenstedt, Stadt	553	29.334	138.239	8.799	-108.905	0	0	-117.704	29.334
08504000	Ballenstedt, Stadt	555	1.331	0	0	1.331	0	0	1.331	1.331
08504000	Ballenstedt, Stadt	573	5.053	5.587	0	-534	0	0	-534	5.053
08504000	Ballenstedt, Stadt	575	87.375	40.607	0	46.768	0	0	46.768	87.375
08504000	Ballenstedt, Stadt	611	2.720.527	73.326	0	2.647.201	0	2.718.315	-71.114	2.212
08504000	Ballenstedt, Stadt	612	42.112	2.083	0	40.029	0	0	40.029	42.112
08511000	Falkenstein/Harz, Stadt	111	1.973.669	385.154	2.032	1.588.515	0	0	1.586.483	1.973.669

FAG 2024 bis 2026
Grunddaten 2020 für Berechnung Auftragskostenpauschale
 kreisangehörige Gemeinden/Verbandsgemeinden

AGS8	Name	Pr	Aus- zahlungen AUS	Ein- zahlungen Ein	Netto- transfer- zahlungen Land NT	KFB	Umlagen EIN K 6182	Umlagen AUS K 7372+ K 7374	KFB ohne Umlage- zahlungen minus NT	Auszahlungen ohne Umlagen 7372+7374
08511000	Falkenstein/Harz, Stadt	121	8.164	7.923	0	241	0	0	241	8.164
08511000	Falkenstein/Harz, Stadt	122	239.012	52.133	358	186.879	0	0	186.521	239.012
08511000	Falkenstein/Harz, Stadt	126	193.528	10.899	11.132	182.629	0	0	171.497	193.528
08511000	Falkenstein/Harz, Stadt	211	201.373	67.730	0	133.643	0	0	133.643	201.373
08511000	Falkenstein/Harz, Stadt	241	2.168	0	0	2.168	0	0	2.168	2.168
08511000	Falkenstein/Harz, Stadt	252	9.230	0	0	9.230	0	0	9.230	9.230
08511000	Falkenstein/Harz, Stadt	272	250	0	150	250	0	0	100	250
08511000	Falkenstein/Harz, Stadt	281	26.439	1.310	0	25.129	0	0	25.129	26.439
08511000	Falkenstein/Harz, Stadt	365	1.976.176	1.609.117	0	367.059	0	0	367.059	1.976.176
08511000	Falkenstein/Harz, Stadt	366	1.503	600	0	903	0	0	903	1.503
08511000	Falkenstein/Harz, Stadt	424	35.070	1.992	0	33.078	0	0	33.078	35.070
08511000	Falkenstein/Harz, Stadt	511	8.247	25	0	8.222	0	0	8.222	8.247
08511000	Falkenstein/Harz, Stadt	531	0	124.160	0	-124.160	0	0	-124.160	0
08511000	Falkenstein/Harz, Stadt	532	0	13.489	0	-13.489	0	0	-13.489	0
08511000	Falkenstein/Harz, Stadt	533	0	43.318	0	-43.318	0	0	-43.318	0
08511000	Falkenstein/Harz, Stadt	538	40.733	0	0	40.733	0	0	40.733	40.733
08511000	Falkenstein/Harz, Stadt	541	257.860	480	0	257.380	0	0	257.380	257.860
08511000	Falkenstein/Harz, Stadt	545	155.853	11.344	0	144.509	0	0	144.509	155.853
08511000	Falkenstein/Harz, Stadt	546	4.900	50.300	0	-45.400	0	0	-45.400	4.900
08511000	Falkenstein/Harz, Stadt	551	45.164	33.000	0	12.164	0	0	12.164	45.164
08511000	Falkenstein/Harz, Stadt	552	92.002	0	0	92.002	0	0	92.002	92.002
08511000	Falkenstein/Harz, Stadt	553	64.370	29.828	3.245	34.542	0	0	31.297	64.370
08511000	Falkenstein/Harz, Stadt	554	6.566	0	0	6.566	0	0	6.566	6.566
08511000	Falkenstein/Harz, Stadt	555	867	1.222	0	-355	0	0	-355	867
08511000	Falkenstein/Harz, Stadt	571	596	0	0	596	0	0	596	596
08511000	Falkenstein/Harz, Stadt	573	76.843	184.170	0	-107.327	0	0	-107.327	76.843
08511000	Falkenstein/Harz, Stadt	575	86.003	22.119	11.138	63.884	0	0	52.746	86.003
08511000	Falkenstein/Harz, Stadt	611	1.507.871	32.150	0	1.475.721	0	1.502.710	-26.989	5.161
08511000	Falkenstein/Harz, Stadt	612	28.833	0	0	28.833	0	0	28.833	28.833
08514500	Harzgerode, Stadt	111	2.677.407	314.301	3.077	2.363.106	0	0	2.360.029	2.677.407
08514500	Harzgerode, Stadt	121	19.568	14.015	0	5.553	0	0	5.553	19.568
08514500	Harzgerode, Stadt	122	323.070	87.279	417	235.791	0	0	235.374	323.070
08514500	Harzgerode, Stadt	126	360.311	10.702	14.106	349.609	0	0	335.503	360.311
08514500	Harzgerode, Stadt	128	12.439	2.654	0	9.785	0	0	9.785	12.439
08514500	Harzgerode, Stadt	211	197.796	33.802	0	163.994	0	0	163.994	197.796
08514500	Harzgerode, Stadt	252	128.544	27.064	0	101.480	0	0	101.480	128.544
08514500	Harzgerode, Stadt	272	10.101	264	0	9.837	0	0	9.837	10.101
08514500	Harzgerode, Stadt	281	28.772	590	0	28.182	0	0	28.182	28.772
08514500	Harzgerode, Stadt	3122	7.156	14.511	0	-7.355	0	0	-7.355	7.156
08514500	Harzgerode, Stadt	3151	5.453	4.850	0	603	0	0	603	5.453
08514500	Harzgerode, Stadt	365	1.223.253	388.498	0	834.755	0	0	834.755	1.223.253
08514500	Harzgerode, Stadt	366	38.994	7.057	0	31.937	0	0	31.937	38.994
08514500	Harzgerode, Stadt	424	366.842	93.954	917	272.888	0	0	271.971	366.842
08514500	Harzgerode, Stadt	511	251.647	27.200	110.021	224.447	0	0	114.426	251.647
08514500	Harzgerode, Stadt	521	32.601	0	0	32.601	0	0	32.601	32.601
08514500	Harzgerode, Stadt	522	48.000	0	0	48.000	0	0	48.000	48.000
08514500	Harzgerode, Stadt	523	2.730	0	0	2.730	0	0	2.730	2.730
08514500	Harzgerode, Stadt	531	1.121	372.989	0	-371.868	0	0	-371.868	1.121
08514500	Harzgerode, Stadt	532	561	15.062	0	-14.501	0	0	-14.501	561
08514500	Harzgerode, Stadt	537	23.290	14.448	0	8.842	0	0	8.842	23.290
08514500	Harzgerode, Stadt	538	14.616	387	0	14.229	0	0	14.229	14.616
08514500	Harzgerode, Stadt	541	317.429	984	0	316.445	0	0	316.445	317.429
08514500	Harzgerode, Stadt	545	209.342	52	0	209.290	0	0	209.290	209.342
08514500	Harzgerode, Stadt	546	7.383	4.000	0	3.383	0	0	3.383	7.383
08514500	Harzgerode, Stadt	548	82.830	0	0	82.830	0	0	82.830	82.830
08514500	Harzgerode, Stadt	551	27.986	737	0	27.249	0	0	27.249	27.986
08514500	Harzgerode, Stadt	552	175.819	46.373	0	129.446	0	0	129.446	175.819
08514500	Harzgerode, Stadt	553	71.497	109.175	4.908	-37.678	0	0	-42.586	71.497
08514500	Harzgerode, Stadt	554	8.709	60	0	8.649	0	0	8.649	8.709
08514500	Harzgerode, Stadt	555	165.792	148.969	35.154	16.823	0	0	-18.331	165.792
08514500	Harzgerode, Stadt	571	11.943	0	0	11.943	0	0	11.943	11.943
08514500	Harzgerode, Stadt	573	153.863	22.207	0	131.656	0	0	131.656	153.863
08514500	Harzgerode, Stadt	575	241.336	282.865	38.366	-41.529	0	0	-79.895	241.336
08514500	Harzgerode, Stadt	611	2.565.487	27.258	0	2.538.229	0	2.533.787	4.442	31.700
08514500	Harzgerode, Stadt	612	45.184	28.812	0	16.372	0	0	16.372	45.184
08518500	Huy	111	1.752.870	158.096	16.501	1.594.774	0	0	1.578.273	1.752.870

FAG 2024 bis 2026
Grunddaten 2020 für Berechnung Auftragskostenpauschale
 kreisangehörige Gemeinden/Verbandsgemeinden

AGS8	Name	Pr	Aus- zahlungen AUS	Ein- zahlungen Ein	Netto- transfer- zahlungen Land NT	KFB	Umlagen EIN K 6182	Umlagen AUS K 7372+ K 7374	KFB ohne Umlage- zahlungen minus NT	Auszahlungen ohne Umlagen 7372+7374
08518500	Huy	121	19.289	10.430	0	8.859	0	0	8.859	19.289
08518500	Huy	122	294.547	58.839	463	235.708	0	0	235.245	294.547
08518500	Huy	126	274.799	1.830	14.741	272.969	0	0	258.228	274.799
08518500	Huy	211	336.271	4.072	0	332.199	0	0	332.199	336.271
08518500	Huy	281	14.234	4.710	0	9.524	0	0	9.524	14.234
08518500	Huy	365	1.729.450	224.296	0	1.505.154	0	0	1.505.154	1.729.450
08518500	Huy	366	11.713	500	0	11.213	0	0	11.213	11.713
08518500	Huy	424	191.096	65.838	0	125.258	0	0	125.258	191.096
08518500	Huy	511	84.352	153	0	84.199	0	0	84.199	84.352
08518500	Huy	521	31.760	4.432	0	27.328	0	0	27.328	31.760
08518500	Huy	531	29	197.878	0	-197.849	0	0	-197.849	29
08518500	Huy	538	57.583	0	0	57.583	0	0	57.583	57.583
08518500	Huy	541	226.341	256	0	226.085	0	0	226.085	226.341
08518500	Huy	545	368.444	0	0	368.444	0	0	368.444	368.444
08518500	Huy	547	3.903	0	0	3.903	0	0	3.903	3.903
08518500	Huy	551	269.116	0	0	269.116	0	0	269.116	269.116
08518500	Huy	552	271.525	193.761	0	77.764	0	0	77.764	271.525
08518500	Huy	553	71.070	68.950	2.925	2.120	0	0	-805	71.070
08518500	Huy	555	8.693	0	0	8.693	0	0	8.693	8.693
08518500	Huy	573	84.248	18.803	0	65.445	0	0	65.445	84.248
08518500	Huy	575	40.570	0	0	40.570	0	0	40.570	40.570
08518500	Huy	611	4.780.698	10.828	0	4.769.870	0	4.779.982	-10.112	716
08518500	Huy	612	198.105	120.694	0	77.411	0	0	77.411	198.105
08519000	Ilseburg (Harz), Stadt	111	2.305.324	261.264	2.818	2.044.060	0	0	2.041.242	2.305.324
08519000	Ilseburg (Harz), Stadt	121	15.475	12.505	0	2.970	0	0	2.970	15.475
08519000	Ilseburg (Harz), Stadt	122	459.499	105.439	396	354.060	0	0	353.664	459.499
08519000	Ilseburg (Harz), Stadt	126	130.902	21.715	9.948	109.187	0	0	99.239	130.902
08519000	Ilseburg (Harz), Stadt	127	1.257	0	0	1.257	0	0	1.257	1.257
08519000	Ilseburg (Harz), Stadt	211	339.797	24.701	0	315.096	0	0	315.096	339.797
08519000	Ilseburg (Harz), Stadt	252	58.581	329	0	58.252	0	0	58.252	58.581
08519000	Ilseburg (Harz), Stadt	272	184.130	9.014	7.123	175.116	0	0	167.993	184.130
08519000	Ilseburg (Harz), Stadt	281	29.909	5.400	0	24.509	0	0	24.509	29.909
08519000	Ilseburg (Harz), Stadt	365	2.930.210	1.694.533	0	1.235.677	0	0	1.235.677	2.930.210
08519000	Ilseburg (Harz), Stadt	366	139.811	27.000	0	112.811	0	0	112.811	139.811
08519000	Ilseburg (Harz), Stadt	421	8.476	0	0	8.476	0	0	8.476	8.476
08519000	Ilseburg (Harz), Stadt	424	205.895	21.417	0	184.478	0	0	184.478	205.895
08519000	Ilseburg (Harz), Stadt	511	236.837	9.776	0	227.061	0	0	227.061	236.837
08519000	Ilseburg (Harz), Stadt	523	16.801	16.498	0	303	0	0	303	16.801
08519000	Ilseburg (Harz), Stadt	531	1.014	378.592	0	-377.578	0	0	-377.578	1.014
08519000	Ilseburg (Harz), Stadt	532	183	51.279	0	-51.096	0	0	-51.096	183
08519000	Ilseburg (Harz), Stadt	533	0	99.192	0	-99.192	0	0	-99.192	0
08519000	Ilseburg (Harz), Stadt	541	381.203	0	0	381.203	0	0	381.203	381.203
08519000	Ilseburg (Harz), Stadt	545	372.302	28.148	0	344.154	0	0	344.154	372.302
08519000	Ilseburg (Harz), Stadt	546	0	111.847	0	-111.847	0	0	-111.847	0
08519000	Ilseburg (Harz), Stadt	551	451.807	375	0	451.432	0	0	451.432	451.807
08519000	Ilseburg (Harz), Stadt	552	142.576	24.844	0	117.732	0	0	117.732	142.576
08519000	Ilseburg (Harz), Stadt	553	102.009	94.927	12.565	7.082	0	0	-5.483	102.009
08519000	Ilseburg (Harz), Stadt	555	406.437	255.115	194.422	151.322	0	0	-43.100	406.437
08519000	Ilseburg (Harz), Stadt	571	141	0	0	141	0	0	141	141
08519000	Ilseburg (Harz), Stadt	573	213.553	29.781	0	183.772	0	0	183.772	213.553
08519000	Ilseburg (Harz), Stadt	575	47.137	67.289	0	-20.152	0	0	-20.152	47.137
08519000	Ilseburg (Harz), Stadt	611	3.053.851	14.572	0	3.039.279	0	3.049.384	-10.105	4.467
08519000	Ilseburg (Harz), Stadt	612	37.277	0	0	37.277	0	0	37.277	37.277
08522700	Nordharz	111	1.954.316	142.655	2.732	1.811.661	0	0	1.808.929	1.954.316
08522700	Nordharz	121	27.728	16.064	0	11.664	0	0	11.664	27.728
08522700	Nordharz	122	253.397	57.766	529	195.631	0	0	195.102	253.397
08522700	Nordharz	126	342.745	6.475	12.165	336.270	0	0	324.105	342.745
08522700	Nordharz	211	330.799	2.738	0	328.061	0	0	328.061	330.799
08522700	Nordharz	272	4.273	0	0	4.273	0	0	4.273	4.273
08522700	Nordharz	281	50.592	4.295	0	46.297	0	0	46.297	50.592
08522700	Nordharz	3151	12.893	721	0	12.172	0	0	12.172	12.893
08522700	Nordharz	365	4.231.585	3.091.255	0	1.140.330	0	0	1.140.330	4.231.585
08522700	Nordharz	366	8.555	1.125	0	7.430	0	0	7.430	8.555
08522700	Nordharz	424	223.992	27.583	0	196.409	0	0	196.409	223.992
08522700	Nordharz	511	125.469	45.494	0	79.975	0	0	79.975	125.469
08522700	Nordharz	523	9.422	0	0	9.422	0	0	9.422	9.422

FAG 2024 bis 2026
Grunddaten 2020 für Berechnung Auftragskostenpauschale
 kreisangehörige Gemeinden/Verbandsgemeinden

AGS8	Name	Pr	Aus- zahlungen AUS	Ein- zahlungen Ein	Netto- transfer- zahlungen Land NT	KFB	Umlagen EIN K 6182	Umlagen AUS K 7372+ K 7374	KFB ohne Umlage- zahlungen minus NT	Auszahlungen ohne Umlagen 7372+7374
08522700	Nordharz	531	6.202	204.341	0	-198.139	0	0	-198.139	6.202
08522700	Nordharz	532	196	35.524	0	-35.328	0	0	-35.328	196
08522700	Nordharz	533	0	68.211	0	-68.211	0	0	-68.211	0
08522700	Nordharz	538	120.782	5.322	-112	115.460	0	0	115.572	120.782
08522700	Nordharz	541	193.648	6.438	0	187.210	0	0	187.210	193.648
08522700	Nordharz	545	191.031	7.812	0	183.219	0	0	183.219	191.031
08522700	Nordharz	551	113.895	8.621	0	105.274	0	0	105.274	113.895
08522700	Nordharz	552	255.181	197.799	0	57.382	0	0	57.382	255.181
08522700	Nordharz	553	64.791	44.569	2.852	20.222	0	0	17.370	64.791
08522700	Nordharz	573	86.399	14.507	0	71.892	0	0	71.892	86.399
08522700	Nordharz	611	2.563.095	4.298	0	2.558.797	0	2.562.195	-3.398	900
08522700	Nordharz	612	32.771	0	0	32.771	0	0	32.771	32.771
08600500	Biederitz	111	1.634.157	125.323	1.426	1.508.834	0	0	1.507.408	1.634.157
08600500	Biederitz	121	0	2.735	0	-2.735	0	0	-2.735	0
08600500	Biederitz	122	323.901	75.551	2.877	248.350	0	0	245.473	323.901
08600500	Biederitz	126	339.417	3.921	12.086	335.496	0	0	323.410	339.417
08600500	Biederitz	211	373.260	30.311	0	342.949	0	0	342.949	373.260
08600500	Biederitz	272	4.010	0	0	4.010	0	0	4.010	4.010
08600500	Biederitz	281	67.995	9.840	0	58.155	0	0	58.155	67.995
08600500	Biederitz	365	4.466.960	2.899.420	8.995	1.567.540	0	0	1.558.545	4.466.960
08600500	Biederitz	366	1.166	0	0	1.166	0	0	1.166	1.166
08600500	Biederitz	424	271.851	40.580	0	231.271	0	0	231.271	271.851
08600500	Biederitz	511	296.729	4.379	0	292.350	0	0	292.350	296.729
08600500	Biederitz	531	0	207.100	0	-207.100	0	0	-207.100	0
08600500	Biederitz	532	0	32.724	0	-32.724	0	0	-32.724	0
08600500	Biederitz	541	154.686	6.582	0	148.104	0	0	148.104	154.686
08600500	Biederitz	545	85.606	99	0	85.507	0	0	85.507	85.606
08600500	Biederitz	547	888	0	0	888	0	0	888	888
08600500	Biederitz	551	609.506	59.418	0	550.088	0	0	550.088	609.506
08600500	Biederitz	552	65.778	0	0	65.778	0	0	65.778	65.778
08600500	Biederitz	553	59.671	43.324	57	16.347	0	0	16.290	59.671
08600500	Biederitz	573	95.514	8.018	0	87.496	0	0	87.496	95.514
08600500	Biederitz	611	3.204.133	11.946	0	3.192.187	0	3.197.547	-5.360	6.586
08600500	Biederitz	612	45.756	0	0	45.756	0	0	45.756	45.756
08603500	Elbe-Parey	111	1.898.287	202.602	7.535	1.695.685	0	0	1.688.150	1.898.287
08603500	Elbe-Parey	121	7.805	2.135	0	5.670	0	0	5.670	7.805
08603500	Elbe-Parey	122	301.072	50.494	766	250.578	0	0	249.812	301.072
08603500	Elbe-Parey	126	171.631	13.659	28.409	157.972	0	0	129.563	171.631
08603500	Elbe-Parey	128	0	0	0	0	0	0	0	0
08603500	Elbe-Parey	211	161.722	2.629	0	159.093	0	0	159.093	161.722
08603500	Elbe-Parey	216	30.268	0	0	30.268	0	0	30.268	30.268
08603500	Elbe-Parey	241	2.618	0	0	2.618	0	0	2.618	2.618
08603500	Elbe-Parey	272	1.009	297	0	712	0	0	712	1.009
08603500	Elbe-Parey	362	103.752	69.159	0	34.593	0	0	34.593	103.752
08603500	Elbe-Parey	365	2.754.744	2.030.362	12.294	724.382	0	0	712.088	2.754.744
08603500	Elbe-Parey	366	7.621	716	0	6.905	0	0	6.905	7.621
08603500	Elbe-Parey	421	7.600	0	0	7.600	0	0	7.600	7.600
08603500	Elbe-Parey	424	172.026	73.404	0	98.622	0	0	98.622	172.026
08603500	Elbe-Parey	511	32.672	75	0	32.597	0	0	32.597	32.672
08603500	Elbe-Parey	521	37.373	216	0	37.157	0	0	37.157	37.373
08603500	Elbe-Parey	522	72.812	0	0	72.812	0	0	72.812	72.812
08603500	Elbe-Parey	523	109	109	0	0	0	0	0	109
08603500	Elbe-Parey	531	11.678	158.300	0	-146.622	0	0	-146.622	11.678
08603500	Elbe-Parey	532	0	26.408	0	-26.408	0	0	-26.408	0
08603500	Elbe-Parey	538	951	0	0	951	0	0	951	951
08603500	Elbe-Parey	541	21.678	1.322	0	20.356	0	0	20.356	21.678
08603500	Elbe-Parey	545	112.605	4.150	0	108.455	0	0	108.455	112.605
08603500	Elbe-Parey	547	4.200	0	0	4.200	0	0	4.200	4.200
08603500	Elbe-Parey	548	99.960	72.690	0	27.270	0	0	27.270	99.960
08603500	Elbe-Parey	551	116.919	34.154	0	82.765	0	0	82.765	116.919
08603500	Elbe-Parey	552	116.360	115.570	0	790	0	0	790	116.360
08603500	Elbe-Parey	553	21.130	71.577	2.335	-50.447	0	0	-52.782	21.130
08603500	Elbe-Parey	554	13.629	0	0	13.629	0	0	13.629	13.629
08603500	Elbe-Parey	571	924	0	0	924	0	0	924	924
08603500	Elbe-Parey	573	102.590	16.417	89.693	86.173	0	0	-3.520	102.590
08603500	Elbe-Parey	575	508	81	0	427	0	0	427	508

FAG 2024 bis 2026
Grunddaten 2020 für Berechnung Auftragskostenpauschale
 kreisangehörige Gemeinden/Verbandsgemeinden

AGS8	Name	Pr	Aus- zahlungen AUS	Ein- zahlungen Ein	Netto- transfer- zahlungen Land NT	KFB	Umlagen EIN K 6182	Umlagen AUS K 7372+ K 7374	KFB ohne Umlage- zahlungen minus NT	Auszahlungen ohne Umlagen 7372+7374
08603500	Elbe-Parey	611	2.559.012	40.846	0	2.518.166	0	2.558.013	-39.847	999
08603500	Elbe-Parey	612	20.778	123.623	0	-102.845	0	0	-102.845	20.778
08608000	Jerichow, Stadt	111	2.567.631	306.795	18.721	2.260.836	0	0	2.242.115	2.567.631
08608000	Jerichow, Stadt	121	37	0	2.239	37	0	0	-2.202	37
08608000	Jerichow, Stadt	122	279.527	53.405	-1.273	226.122	0	0	227.395	279.527
08608000	Jerichow, Stadt	126	266.449	14.569	21.107	251.880	0	0	230.773	266.449
08608000	Jerichow, Stadt	211	241.683	10.595	0	231.088	0	0	231.088	241.683
08608000	Jerichow, Stadt	216	200.344	297.639	0	-97.295	0	0	-97.295	200.344
08608000	Jerichow, Stadt	272	12.523	5.168	0	7.355	0	0	7.355	12.523
08608000	Jerichow, Stadt	281	8.770	0	0	8.770	0	0	8.770	8.770
08608000	Jerichow, Stadt	351	47.093	253.594	0	-206.501	0	0	-206.501	47.093
08608000	Jerichow, Stadt	365	3.005.849	2.284.857	2.531	720.992	0	0	718.461	3.005.849
08608000	Jerichow, Stadt	366	125.394	38.044	2.772	87.350	0	0	84.578	125.394
08608000	Jerichow, Stadt	424	82.437	23.478	0	58.959	0	0	58.959	82.437
08608000	Jerichow, Stadt	511	9.746	0	0	9.746	0	0	9.746	9.746
08608000	Jerichow, Stadt	522	157.409	145.530	0	11.879	0	0	11.879	157.409
08608000	Jerichow, Stadt	523	3.596	0	0	3.596	0	0	3.596	3.596
08608000	Jerichow, Stadt	533	0	0	0	0	0	0	0	0
08608000	Jerichow, Stadt	535	0	371.077	0	-371.077	0	0	-371.077	0
08608000	Jerichow, Stadt	537	93	42.187	0	-42.094	0	0	-42.094	93
08608000	Jerichow, Stadt	541	466.861	3.119	0	463.742	0	0	463.742	466.861
08608000	Jerichow, Stadt	545	48.459	1.832	0	46.627	0	0	46.627	48.459
08608000	Jerichow, Stadt	552	307.739	310.341	0	-2.602	0	0	-2.602	307.739
08608000	Jerichow, Stadt	553	51.175	41.437	6.814	9.738	0	0	2.924	51.175
08608000	Jerichow, Stadt	554	35.719	272	2.713	35.447	0	0	32.734	35.719
08608000	Jerichow, Stadt	555	14.790	24.406	11.051	-9.616	0	0	-20.667	14.790
08608000	Jerichow, Stadt	561	5.861	0	0	5.861	0	0	5.861	5.861
08608000	Jerichow, Stadt	571	1.839	0	0	1.839	0	0	1.839	1.839
08608000	Jerichow, Stadt	573	35.533	6.047	0	29.486	0	0	29.486	35.533
08608000	Jerichow, Stadt	575	3.590	0	0	3.590	0	0	3.590	3.590
08608000	Jerichow, Stadt	611	2.541.102	4.738	0	2.536.364	0	2.535.745	619	5.357
08608000	Jerichow, Stadt	612	15.186	27.790	0	-12.604	0	0	-12.604	15.186
08614500	Möser	111	2.472.394	335.458	4.433	2.136.936	0	0	2.132.503	2.472.394
08614500	Möser	121	4.390	0	2.622	4.390	0	0	1.768	4.390
08614500	Möser	122	337.102	157.215	589	179.887	0	0	179.298	337.102
08614500	Möser	126	295.449	8.600	10.813	286.849	0	0	276.036	295.449
08614500	Möser	128	4.904	0	0	4.904	0	0	4.904	4.904
08614500	Möser	211	310.025	14.833	0	295.192	0	0	295.192	310.025
08614500	Möser	281	764	600	0	164	0	0	164	764
08614500	Möser	365	3.251.195	1.559.045	0	1.692.150	0	0	1.692.150	3.251.195
08614500	Möser	366	43.362	3.973	0	39.389	0	0	39.389	43.362
08614500	Möser	424	156.199	43.701	0	112.498	0	0	112.498	156.199
08614500	Möser	511	94.286	3.249	0	91.037	0	0	91.037	94.286
08614500	Möser	521	51.983	7.932	8.916	44.051	0	0	35.135	51.983
08614500	Möser	531	694	241.651	0	-240.957	0	0	-240.957	694
08614500	Möser	532	694	30.479	0	-29.785	0	0	-29.785	694
08614500	Möser	537	13.727	18.640	0	-4.913	0	0	-4.913	13.727
08614500	Möser	538	7.010	262	0	6.748	0	0	6.748	7.010
08614500	Möser	541	199.745	640	257.490	199.105	0	0	-58.385	199.745
08614500	Möser	545	106.715	0	0	106.715	0	0	106.715	106.715
08614500	Möser	546	2.766	0	0	2.766	0	0	2.766	2.766
08614500	Möser	548	5.756	42	190	5.714	0	0	5.524	5.756
08614500	Möser	551	11.804	3.925	0	7.879	0	0	7.879	11.804
08614500	Möser	552	133.823	95.058	0	38.765	0	0	38.765	133.823
08614500	Möser	553	55.518	93.224	983	-37.706	0	0	-38.689	55.518
08614500	Möser	554	10.730	0	0	10.730	0	0	10.730	10.730
08614500	Möser	571	12.686	0	0	12.686	0	0	12.686	12.686
08614500	Möser	573	117.728	9.796	0	107.932	0	0	107.932	117.728
08614500	Möser	575	50.783	10.425	0	40.358	0	0	40.358	50.783
08614500	Möser	611	3.289.554	8.874	0	3.280.680	0	3.285.989	-5.309	3.565
08614500	Möser	612	41.373	1	0	41.372	0	0	41.372	41.373
08701500	Allstedt, Stadt	111	2.326.955	155.964	2.974	2.170.991	0	0	2.168.017	2.326.955
08701500	Allstedt, Stadt	121	7.186	2.540	0	4.646	0	0	4.646	7.186
08701500	Allstedt, Stadt	122	315.768	106.413	567	209.355	0	0	208.788	315.768
08701500	Allstedt, Stadt	126	241.593	27.574	16.589	214.019	0	0	197.430	241.593
08701500	Allstedt, Stadt	128	3.413	0	0	3.413	0	0	3.413	3.413

FAG 2024 bis 2026
Grunddaten 2020 für Berechnung Auftragskostenpauschale
 kreisangehörige Gemeinden/Verbandsgemeinden

AGS8	Name	Pr	Aus- zahlungen AUS	Ein- zahlungen Ein	Netto- transfer- zahlungen Land NT	KFB	Umlagen EIN K 6182	Umlagen AUS K 7372+ K 7374	KFB ohne Umlage- zahlungen minus NT	Auszahlungen ohne Umlagen 7372+7374
08701500	Allstedt, Stadt	211	308.156	49.465	0	258.691	0	0	258.691	308.156
08701500	Allstedt, Stadt	252	248.113	60.131	0	187.982	0	0	187.982	248.113
08701500	Allstedt, Stadt	281	23.978	90	0	23.888	0	0	23.888	23.978
08701500	Allstedt, Stadt	362	62.791	52.142	0	10.649	0	0	10.649	62.791
08701500	Allstedt, Stadt	365	1.425.726	607.504	0	818.222	0	0	818.222	1.425.726
08701500	Allstedt, Stadt	366	12.104	7.221	0	4.883	0	0	4.883	12.104
08701500	Allstedt, Stadt	421	5.000	0	0	5.000	0	0	5.000	5.000
08701500	Allstedt, Stadt	424	241.404	71.416	0	169.988	0	0	169.988	241.404
08701500	Allstedt, Stadt	511	54.640	0	0	54.640	0	0	54.640	54.640
08701500	Allstedt, Stadt	521	24.740	130	0	24.610	0	0	24.610	24.740
08701500	Allstedt, Stadt	523	4.551	0	0	4.551	0	0	4.551	4.551
08701500	Allstedt, Stadt	531	541	188.291	0	-187.750	0	0	-187.750	541
08701500	Allstedt, Stadt	532	541	11.059	0	-10.518	0	0	-10.518	541
08701500	Allstedt, Stadt	533	4.084	0	0	4.084	0	0	4.084	4.084
08701500	Allstedt, Stadt	535	541	34.444	0	-33.903	0	0	-33.903	541
08701500	Allstedt, Stadt	537	26.383	0	0	26.383	0	0	26.383	26.383
08701500	Allstedt, Stadt	538	227.280	0	0	227.280	0	0	227.280	227.280
08701500	Allstedt, Stadt	541	98.734	861	0	97.873	0	0	97.873	98.734
08701500	Allstedt, Stadt	545	189.143	0	0	189.143	0	0	189.143	189.143
08701500	Allstedt, Stadt	546	4.294	0	0	4.294	0	0	4.294	4.294
08701500	Allstedt, Stadt	551	38.039	255	0	37.784	0	0	37.784	38.039
08701500	Allstedt, Stadt	552	173.210	245.863	0	-72.653	0	0	-72.653	173.210
08701500	Allstedt, Stadt	553	51.248	98.123	62	-46.875	0	0	-46.937	51.248
08701500	Allstedt, Stadt	554	5.831	0	0	5.831	0	0	5.831	5.831
08701500	Allstedt, Stadt	555	219.216	160.210	56.009	59.006	0	0	2.997	219.216
08701500	Allstedt, Stadt	561	12.296	0	0	12.296	0	0	12.296	12.296
08701500	Allstedt, Stadt	573	151.077	16.042	0	135.035	0	0	135.035	151.077
08701500	Allstedt, Stadt	575	1.015	0	0	1.015	0	0	1.015	1.015
08701500	Allstedt, Stadt	611	2.822.618	25.551	0	2.797.067	0	2.819.472	-22.405	3.146
08701500	Allstedt, Stadt	612	25.995	94.627	0	-68.632	0	0	-68.632	25.995
08703100	Arnstein, Stadt	111	3.160.600	492.113	4.497	2.668.487	0	0	2.663.990	3.160.600
08703100	Arnstein, Stadt	121	1.349	2.190	0	-841	0	0	-841	1.349
08703100	Arnstein, Stadt	122	176.772	53.098	433	123.674	0	0	123.241	176.772
08703100	Arnstein, Stadt	126	157.217	6.992	13.457	150.225	0	0	136.768	157.217
08703100	Arnstein, Stadt	128	963	175	0	788	0	0	788	963
08703100	Arnstein, Stadt	211	86.041	0	0	86.041	0	0	86.041	86.041
08703100	Arnstein, Stadt	241	9.086	640	0	8.446	0	0	8.446	9.086
08703100	Arnstein, Stadt	252	5.204	2.520	0	2.684	0	0	2.684	5.204
08703100	Arnstein, Stadt	272	2.678	0	0	2.678	0	0	2.678	2.678
08703100	Arnstein, Stadt	281	6.526	170	0	6.356	0	0	6.356	6.526
08703100	Arnstein, Stadt	365	1.786.053	1.280.723	0	505.330	0	0	505.330	1.786.053
08703100	Arnstein, Stadt	366	2.953	0	0	2.953	0	0	2.953	2.953
08703100	Arnstein, Stadt	421	55.159	0	0	55.159	0	0	55.159	55.159
08703100	Arnstein, Stadt	424	7.468	3.376	0	4.092	0	0	4.092	7.468
08703100	Arnstein, Stadt	511	49.576	7.829	0	41.747	0	0	41.747	49.576
08703100	Arnstein, Stadt	521	15.809	140	0	15.669	0	0	15.669	15.809
08703100	Arnstein, Stadt	523	331	0	0	331	0	0	331	331
08703100	Arnstein, Stadt	531	1.060	210.625	0	-209.565	0	0	-209.565	1.060
08703100	Arnstein, Stadt	532	530	16.288	0	-15.758	0	0	-15.758	530
08703100	Arnstein, Stadt	533	530	55.242	0	-54.712	0	0	-54.712	530
08703100	Arnstein, Stadt	535	530	52.083	0	-51.553	0	0	-51.553	530
08703100	Arnstein, Stadt	537	2.788	2.667	0	121	0	0	121	2.788
08703100	Arnstein, Stadt	538	36.732	0	0	36.732	0	0	36.732	36.732
08703100	Arnstein, Stadt	541	114.632	3.493	0	111.139	0	0	111.139	114.632
08703100	Arnstein, Stadt	545	114.775	229	0	114.546	0	0	114.546	114.775
08703100	Arnstein, Stadt	546	331	0	0	331	0	0	331	331
08703100	Arnstein, Stadt	547	2.778	0	0	2.778	0	0	2.778	2.778
08703100	Arnstein, Stadt	551	50.405	0	0	50.405	0	0	50.405	50.405
08703100	Arnstein, Stadt	552	139.755	215.496	0	-75.741	0	0	-75.741	139.755
08703100	Arnstein, Stadt	553	61.366	94.843	3.311	-33.477	0	0	-36.788	61.366
08703100	Arnstein, Stadt	554	75.892	26.040	0	49.852	0	0	49.852	75.892
08703100	Arnstein, Stadt	555	4.458	0	0	4.458	0	0	4.458	4.458
08703100	Arnstein, Stadt	571	13.332	0	0	13.332	0	0	13.332	13.332
08703100	Arnstein, Stadt	573	6.317	1.305	-253.496	5.012	0	0	258.508	6.317
08703100	Arnstein, Stadt	575	6.394	10.011	0	-3.617	0	0	-3.617	6.394
08703100	Arnstein, Stadt	611	2.320.452	14.236	0	2.306.216	0	2.317.618	-11.402	2.834

FAG 2024 bis 2026
Grunddaten 2020 für Berechnung Auftragskostenpauschale
 kreisangehörige Gemeinden/Verbandsgemeinden

AGS8	Name	Pr	Aus- zahlungen AUS	Ein- zahlungen Ein	Netto- transfer- zahlungen Land NT	KFB	Umlagen EIN K 6182	Umlagen AUS K 7372+ K 7374	KFB ohne Umlage- zahlungen minus NT	Auszahlungen ohne Umlagen 7372+7374
08703100	Arnstein, Stadt	612	20.348	503	0	19.845	0	0	19.845	20.348
08716500	Gerbstedt, Stadt	111	3.549.376	748.497	2.486	2.800.879	0	0	2.798.393	3.549.376
08716500	Gerbstedt, Stadt	121	28.027	2.357	0	25.670	0	0	25.670	28.027
08716500	Gerbstedt, Stadt	122	383.701	58.367	519	325.334	0	0	324.815	383.701
08716500	Gerbstedt, Stadt	126	186.898	7.346	13.375	179.552	0	0	166.177	186.898
08716500	Gerbstedt, Stadt	211	174.524	0	0	174.524	0	0	174.524	174.524
08716500	Gerbstedt, Stadt	241	10.085	0	0	10.085	0	0	10.085	10.085
08716500	Gerbstedt, Stadt	252	45	0	0	45	0	0	45	45
08716500	Gerbstedt, Stadt	281	5.686	2.157	0	3.529	0	0	3.529	5.686
08716500	Gerbstedt, Stadt	351	2.175	7.291	0	-5.116	0	0	-5.116	2.175
08716500	Gerbstedt, Stadt	365	492.571	213.252	0	279.319	0	0	279.319	492.571
08716500	Gerbstedt, Stadt	366	4.704	0	0	4.704	0	0	4.704	4.704
08716500	Gerbstedt, Stadt	421	15.008	0	0	15.008	0	0	15.008	15.008
08716500	Gerbstedt, Stadt	424	95.193	0	0	95.193	0	0	95.193	95.193
08716500	Gerbstedt, Stadt	511	86.279	210	0	86.069	0	0	86.069	86.279
08716500	Gerbstedt, Stadt	521	19.075	0	0	19.075	0	0	19.075	19.075
08716500	Gerbstedt, Stadt	523	85.447	0	0	85.447	0	0	85.447	85.447
08716500	Gerbstedt, Stadt	531	0	230.163	0	-230.163	0	0	-230.163	0
08716500	Gerbstedt, Stadt	532	0	11.534	0	-11.534	0	0	-11.534	0
08716500	Gerbstedt, Stadt	533	0	59.957	0	-59.957	0	0	-59.957	0
08716500	Gerbstedt, Stadt	535	0	143.750	0	-143.750	0	0	-143.750	0
08716500	Gerbstedt, Stadt	538	58.063	0	0	58.063	0	0	58.063	58.063
08716500	Gerbstedt, Stadt	541	58.700	0	0	58.700	0	0	58.700	58.700
08716500	Gerbstedt, Stadt	543	0	0	-7.053	0	0	0	7.053	0
08716500	Gerbstedt, Stadt	545	220.648	24	0	220.624	0	0	220.624	220.648
08716500	Gerbstedt, Stadt	546	1.004	0	0	1.004	0	0	1.004	1.004
08716500	Gerbstedt, Stadt	551	0	7.434	0	-7.434	0	0	-7.434	0
08716500	Gerbstedt, Stadt	552	807.975	109.598	595.346	698.377	0	0	103.031	807.975
08716500	Gerbstedt, Stadt	553	125.832	92.472	392	33.360	0	0	32.968	125.832
08716500	Gerbstedt, Stadt	554	43.561	390	0	43.171	0	0	43.171	43.561
08716500	Gerbstedt, Stadt	555	0	6.931	0	-6.931	0	0	-6.931	0
08716500	Gerbstedt, Stadt	571	3.660	0	0	3.660	0	0	3.660	3.660
08716500	Gerbstedt, Stadt	573	14.046	965	0	13.081	0	0	13.081	14.046
08716500	Gerbstedt, Stadt	575	3.660	0	9.346	3.660	0	0	-5.686	3.660
08716500	Gerbstedt, Stadt	611	1.731.498	87	0	1.731.411	0	1.731.498	-87	0
08716500	Gerbstedt, Stadt	612	31.225	30.096	0	1.129	0	0	1.129	31.225
08727500	Mansfeld, Stadt	111	2.950.497	352.726	3.187	2.597.771	0	0	2.594.584	2.950.497
08727500	Mansfeld, Stadt	121	20.101	2.916	0	17.185	0	0	17.185	20.101
08727500	Mansfeld, Stadt	122	329.173	61.122	575	268.051	0	0	267.476	329.173
08727500	Mansfeld, Stadt	126	272.932	8.424	16.600	264.508	0	0	247.908	272.932
08727500	Mansfeld, Stadt	211	455.681	81.549	0	374.132	0	0	374.132	455.681
08727500	Mansfeld, Stadt	252	75.411	103	0	75.308	0	0	75.308	75.411
08727500	Mansfeld, Stadt	281	100.362	10.070	0	90.292	0	0	90.292	100.362
08727500	Mansfeld, Stadt	291	972	0	0	972	0	0	972	972
08727500	Mansfeld, Stadt	3151	15.043	160	0	14.883	0	0	14.883	15.043
08727500	Mansfeld, Stadt	3154	17.048	0	0	17.048	0	0	17.048	17.048
08727500	Mansfeld, Stadt	351	91.916	78.337	0	13.579	0	0	13.579	91.916
08727500	Mansfeld, Stadt	361	241.312	100	0	241.212	0	0	241.212	241.312
08727500	Mansfeld, Stadt	365	2.173.569	1.638.573	0	534.996	0	0	534.996	2.173.569
08727500	Mansfeld, Stadt	366	22.913	4.771	0	18.142	0	0	18.142	22.913
08727500	Mansfeld, Stadt	414	16.563	135	0	16.428	0	0	16.428	16.563
08727500	Mansfeld, Stadt	424	356.478	54.382	0	302.096	0	0	302.096	356.478
08727500	Mansfeld, Stadt	511	148.695	0	80.000	148.695	0	0	68.695	148.695
08727500	Mansfeld, Stadt	521	15.508	0	0	15.508	0	0	15.508	15.508
08727500	Mansfeld, Stadt	523	8.559	0	0	8.559	0	0	8.559	8.559
08727500	Mansfeld, Stadt	531	1.886	207.375	0	-205.489	0	0	-205.489	1.886
08727500	Mansfeld, Stadt	532	2.075	16.527	0	-14.452	0	0	-14.452	2.075
08727500	Mansfeld, Stadt	533	2.011	73.715	0	-71.704	0	0	-71.704	2.011
08727500	Mansfeld, Stadt	535	0	198.472	0	-198.472	0	0	-198.472	0
08727500	Mansfeld, Stadt	537	1.454	801	0	653	0	0	653	1.454
08727500	Mansfeld, Stadt	538	6.360	0	0	6.360	0	0	6.360	6.360
08727500	Mansfeld, Stadt	541	297.250	8.758	0	288.492	0	0	288.492	297.250
08727500	Mansfeld, Stadt	545	368.070	18.267	0	349.803	0	0	349.803	368.070
08727500	Mansfeld, Stadt	546	3.675	0	0	3.675	0	0	3.675	3.675
08727500	Mansfeld, Stadt	547	6.265	0	0	6.265	0	0	6.265	6.265
08727500	Mansfeld, Stadt	551	7.389	68	0	7.321	0	0	7.321	7.389

FAG 2024 bis 2026
Grunddaten 2020 für Berechnung Auftragskostenpauschale
 kreisangehörige Gemeinden/Verbandsgemeinden

AGS8	Name	Pr	Aus- zahlungen AUS	Ein- zahlungen Ein	Netto- transfer- zahlungen Land NT	KFB	Umlagen EIN K 6182	Umlagen AUS K 7372+ K 7374	KFB ohne Umlage- zahlungen minus NT	Auszahlungen ohne Umlagen 7372+7374
08727500	Mansfeld, Stadt	552	149.455	134.994	0	14.461	0	0	14.461	149.455
08727500	Mansfeld, Stadt	553	245.743	77.697	2.525	168.046	0	0	165.521	245.743
08727500	Mansfeld, Stadt	554	5.657	0	0	5.657	0	0	5.657	5.657
08727500	Mansfeld, Stadt	555	5.898	0	0	5.898	0	0	5.898	5.898
08727500	Mansfeld, Stadt	571	42.331	0	0	42.331	0	0	42.331	42.331
08727500	Mansfeld, Stadt	573	26.146	1.280	0	24.866	0	0	24.866	26.146
08727500	Mansfeld, Stadt	575	6.158	0	0	6.158	0	0	6.158	6.158
08727500	Mansfeld, Stadt	611	3.079.062	21	0	3.079.041	0	3.072.426	6.615	6.636
08727500	Mansfeld, Stadt	612	68.124	72.604	0	-4.480	0	0	-4.480	68.124
08738600	Seegebiet Mansfelder Land	111	2.847.958	299.289	5.577	2.548.669	0	0	2.543.092	2.847.958
08738600	Seegebiet Mansfelder Land	121	17.516	2.972	0	14.544	0	0	14.544	17.516
08738600	Seegebiet Mansfelder Land	122	417.531	148.625	542	268.906	0	0	268.364	417.531
08738600	Seegebiet Mansfelder Land	126	213.161	6.942	35.672	206.219	0	0	170.547	213.161
08738600	Seegebiet Mansfelder Land	128	37.752	0	0	37.752	0	0	37.752	37.752
08738600	Seegebiet Mansfelder Land	211	344.447	9.956	249	334.491	0	0	334.242	344.447
08738600	Seegebiet Mansfelder Land	281	54.635	8.527	0	46.108	0	0	46.108	54.635
08738600	Seegebiet Mansfelder Land	361	121.726	7.493	0	114.233	0	0	114.233	121.726
08738600	Seegebiet Mansfelder Land	365	2.564.430	1.768.782	66.882	795.648	0	0	728.766	2.564.430
08738600	Seegebiet Mansfelder Land	366	52.473	19.770	41	32.703	0	0	32.662	52.473
08738600	Seegebiet Mansfelder Land	421	5.663	0	0	5.663	0	0	5.663	5.663
08738600	Seegebiet Mansfelder Land	424	153.465	38.504	0	114.961	0	0	114.961	153.465
08738600	Seegebiet Mansfelder Land	511	55.866	0	0	55.866	0	0	55.866	55.866
08738600	Seegebiet Mansfelder Land	521	25.022	0	0	25.022	0	0	25.022	25.022
08738600	Seegebiet Mansfelder Land	523	5.004	0	0	5.004	0	0	5.004	5.004
08738600	Seegebiet Mansfelder Land	531	11.900	202.693	0	-190.793	0	0	-190.793	11.900
08738600	Seegebiet Mansfelder Land	532	0	22.418	0	-22.418	0	0	-22.418	0
08738600	Seegebiet Mansfelder Land	533	0	49.434	0	-49.434	0	0	-49.434	0
08738600	Seegebiet Mansfelder Land	535	0	178.194	0	-178.194	0	0	-178.194	0
08738600	Seegebiet Mansfelder Land	538	45.000	0	0	45.000	0	0	45.000	45.000
08738600	Seegebiet Mansfelder Land	541	124.380	6.940	0	117.440	0	0	117.440	124.380
08738600	Seegebiet Mansfelder Land	545	195.504	6.024	0	189.480	0	0	189.480	195.504
08738600	Seegebiet Mansfelder Land	546	0	53.917	0	-53.917	0	0	-53.917	0
08738600	Seegebiet Mansfelder Land	547	0	0	0	0	0	0	0	0
08738600	Seegebiet Mansfelder Land	551	16.342	0	0	16.342	0	0	16.342	16.342
08738600	Seegebiet Mansfelder Land	552	92.545	0	0	92.545	0	0	92.545	92.545
08738600	Seegebiet Mansfelder Land	553	234.762	117.983	2.288	116.779	0	0	114.491	234.762
08738600	Seegebiet Mansfelder Land	554	79.496	885	0	78.611	0	0	78.611	79.496
08738600	Seegebiet Mansfelder Land	555	0	21.243	0	-21.243	0	0	-21.243	0
08738600	Seegebiet Mansfelder Land	561	5.455	0	0	5.455	0	0	5.455	5.455
08738600	Seegebiet Mansfelder Land	571	65.806	0	0	65.806	0	0	65.806	65.806
08738600	Seegebiet Mansfelder Land	573	173.710	29.252	0	144.458	0	0	144.458	173.710
08738600	Seegebiet Mansfelder Land	611	2.922.733	15.430	0	2.907.303	0	2.920.220	-12.917	2.513
08738600	Seegebiet Mansfelder Land	612	37.179	3.984	0	33.195	0	0	33.195	37.179
08741200	Südharz	111	4.382.038	788.077	44.355	3.593.961	0	0	3.549.606	4.382.038
08741200	Südharz	121	5.397	3.085	0	2.312	0	0	2.312	5.397
08741200	Südharz	122	300.994	81.373	615	219.621	0	0	219.006	300.994
08741200	Südharz	126	299.875	34.727	20.101	265.148	0	0	245.047	299.875
08741200	Südharz	211	185.162	23.901	0	161.261	0	0	161.261	185.162
08741200	Südharz	252	220.391	166.903	0	53.488	0	0	53.488	220.391
08741200	Südharz	272	1.054	0	0	1.054	0	0	1.054	1.054
08741200	Südharz	281	34.971	5.618	0	29.353	0	0	29.353	34.971
08741200	Südharz	365	3.293.014	2.529.287	71.468	763.727	0	0	692.259	3.293.014
08741200	Südharz	366	8.022	634	0	7.388	0	0	7.388	8.022
08741200	Südharz	421	616	0	0	616	0	0	616	616
08741200	Südharz	424	917.683	283.593	-75	634.090	0	0	634.165	917.683
08741200	Südharz	511	200.203	0	128.170	200.203	0	0	72.033	200.203
08741200	Südharz	521	5.168	0	0	5.168	0	0	5.168	5.168
08741200	Südharz	522	1.854	0	0	1.854	0	0	1.854	1.854
08741200	Südharz	523	3.517	0	0	3.517	0	0	3.517	3.517
08741200	Südharz	531	0	250.952	0	-250.952	0	0	-250.952	0
08741200	Südharz	532	0	22.557	0	-22.557	0	0	-22.557	0
08741200	Südharz	533	124.179	203.095	-8.826	-78.916	0	0	-70.090	124.179
08741200	Südharz	535	0	281.805	0	-281.805	0	0	-281.805	0
08741200	Südharz	538	249.841	359.939	0	-110.098	0	0	-110.098	249.841
08741200	Südharz	541	381.896	16.614	0	365.282	0	0	365.282	381.896
08741200	Südharz	545	104.372	230	0	104.142	0	0	104.142	104.372

FAG 2024 bis 2026
Grunddaten 2020 für Berechnung Auftragskostenpauschale
 kreisangehörige Gemeinden/Verbandsgemeinden

AGS8	Name	Pr	Aus- zahlungen AUS	Ein- zahlungen Ein	Netto- transfer- zahlungen Land NT	KFB	Umlagen EIN K 6182	Umlagen AUS K 7372+ K 7374	KFB ohne Umlage- zahlungen minus NT	Auszahlungen ohne Umlagen 7372+7374
08741200	Südharz	546	3.448	41.174	0	-37.726	0	0	-37.726	3.448
08741200	Südharz	551	33.570	17.459	0	16.111	0	0	16.111	33.570
08741200	Südharz	552	257.222	133.587	0	123.635	0	0	123.635	257.222
08741200	Südharz	553	48.958	140.496	1.010	-91.538	0	0	-92.548	48.958
08741200	Südharz	554	26.549	0	0	26.549	0	0	26.549	26.549
08741200	Südharz	555	37.326	33.815	4.530	3.511	0	0	-1.019	37.326
08741200	Südharz	571	59.331	0	0	59.331	0	0	59.331	59.331
08741200	Südharz	573	8.500	1.251	0	7.249	0	0	7.249	8.500
08741200	Südharz	575	373.747	195.162	0	178.585	0	0	178.585	373.747
08741200	Südharz	611	3.004.186	22.555	0	2.981.631	0	2.995.279	-13.648	8.907
08741200	Südharz	612	107.612	2.675	0	104.937	0	0	104.937	107.612
08802500	Bad Lauchstädt, Goethestadt	111	2.756.758	470.375	2.971	2.286.383	0	0	2.283.412	2.756.758
08802500	Bad Lauchstädt, Goethestadt	121	0	26	0	-26	0	0	-26	0
08802500	Bad Lauchstädt, Goethestadt	122	371.056	104.387	467	266.669	0	0	266.202	371.056
08802500	Bad Lauchstädt, Goethestadt	126	280.490	20.912	12.798	259.578	0	0	246.780	280.490
08802500	Bad Lauchstädt, Goethestadt	211	379.146	52.863	0	326.283	0	0	326.283	379.146
08802500	Bad Lauchstädt, Goethestadt	252	22.506	19.478	0	3.028	0	0	3.028	22.506
08802500	Bad Lauchstädt, Goethestadt	272	22.461	1.662	0	20.799	0	0	20.799	22.461
08802500	Bad Lauchstädt, Goethestadt	281	183.391	4.075	0	179.316	0	0	179.316	183.391
08802500	Bad Lauchstädt, Goethestadt	365	3.915.781	2.863.886	14.364	1.051.895	0	0	1.037.531	3.915.781
08802500	Bad Lauchstädt, Goethestadt	366	852	0	0	852	0	0	852	852
08802500	Bad Lauchstädt, Goethestadt	424	339.749	67.119	0	272.630	0	0	272.630	339.749
08802500	Bad Lauchstädt, Goethestadt	511	179.908	31.471	0	148.437	0	0	148.437	179.908
08802500	Bad Lauchstädt, Goethestadt	521	199.924	0	0	199.924	0	0	199.924	199.924
08802500	Bad Lauchstädt, Goethestadt	523	20.186	0	8.000	20.186	0	0	12.186	20.186
08802500	Bad Lauchstädt, Goethestadt	531	0	187.977	0	-187.977	0	0	-187.977	0
08802500	Bad Lauchstädt, Goethestadt	532	0	18.706	0	-18.706	0	0	-18.706	0
08802500	Bad Lauchstädt, Goethestadt	533	0	61.506	0	-61.506	0	0	-61.506	0
08802500	Bad Lauchstädt, Goethestadt	541	359.509	19.581	0	339.928	0	0	339.928	359.509
08802500	Bad Lauchstädt, Goethestadt	545	208.436	4.941	0	203.495	0	0	203.495	208.436
08802500	Bad Lauchstädt, Goethestadt	546	6.203	18.537	0	-12.334	0	0	-12.334	6.203
08802500	Bad Lauchstädt, Goethestadt	551	103.325	2.066	0	101.259	0	0	101.259	103.325
08802500	Bad Lauchstädt, Goethestadt	552	106.019	0	0	106.019	0	0	106.019	106.019
08802500	Bad Lauchstädt, Goethestadt	553	216.683	127.572	88	89.111	0	0	89.023	216.683
08802500	Bad Lauchstädt, Goethestadt	561	300	0	0	300	0	0	300	300
08802500	Bad Lauchstädt, Goethestadt	573	129.931	527.827	0	-397.896	0	0	-397.896	129.931
08802500	Bad Lauchstädt, Goethestadt	575	414	0	0	414	0	0	414	414
08802500	Bad Lauchstädt, Goethestadt	611	3.264.485	70.320	0	3.194.165	0	3.262.501	-68.336	1.984
08802500	Bad Lauchstädt, Goethestadt	612	74.334	547.105	0	-472.771	0	0	-472.771	74.334
08815000	Kabelsketal	111	2.669.773	425.194	3.253	2.244.579	0	0	2.241.326	2.669.773
08815000	Kabelsketal	121	80	8.473	0	-8.393	0	0	-8.393	80
08815000	Kabelsketal	122	406.606	81.930	554	324.676	0	0	324.122	406.606
08815000	Kabelsketal	126	386.907	22.136	15.868	364.771	0	0	348.903	386.907
08815000	Kabelsketal	211	364.408	8.791	0	355.617	0	0	355.617	364.408
08815000	Kabelsketal	281	5.997	100	0	5.897	0	0	5.897	5.997
08815000	Kabelsketal	3151	7.429	85	0	7.344	0	0	7.344	7.429
08815000	Kabelsketal	365	5.218.782	3.670.120	1.297	1.548.662	0	0	1.547.365	5.218.782
08815000	Kabelsketal	366	34.743	19.191	0	15.552	0	0	15.552	34.743
08815000	Kabelsketal	421	46.225	4.139	0	42.086	0	0	42.086	46.225
08815000	Kabelsketal	424	68.968	14.135	0	54.833	0	0	54.833	68.968
08815000	Kabelsketal	511	86.367	595	0	85.772	0	0	85.772	86.367
08815000	Kabelsketal	531	0	217.684	0	-217.684	0	0	-217.684	0
08815000	Kabelsketal	532	0	21.004	0	-21.004	0	0	-21.004	0
08815000	Kabelsketal	541	181.293	25.476	0	155.817	0	0	155.817	181.293
08815000	Kabelsketal	545	228.225	4.067	0	224.158	0	0	224.158	228.225
08815000	Kabelsketal	551	111.957	18.374	0	93.583	0	0	93.583	111.957
08815000	Kabelsketal	552	64.200	0	0	64.200	0	0	64.200	64.200
08815000	Kabelsketal	553	561	29.089	0	-28.528	0	0	-28.528	561
08815000	Kabelsketal	573	60.337	7.745	0	52.592	0	0	52.592	60.337
08815000	Kabelsketal	611	4.999.555	5	0	4.999.550	0	4.999.555	-5	0
08815000	Kabelsketal	612	37.312	27	0	37.285	0	0	37.285	37.312
08823500	Mücheln (Geiseltal), Stadt	111	3.561.933	1.013.238	2.853	2.548.695	0	0	2.545.842	3.561.933
08823500	Mücheln (Geiseltal), Stadt	121	0	5.706	0	-5.706	0	0	-5.706	0
08823500	Mücheln (Geiseltal), Stadt	122	318.229	73.022	603	245.207	0	0	244.604	318.229
08823500	Mücheln (Geiseltal), Stadt	126	225.474	23.202	11.739	202.272	0	0	190.533	225.474
08823500	Mücheln (Geiseltal), Stadt	211	243.382	266	0	243.116	0	0	243.116	243.382

FAG 2024 bis 2026
Grunddaten 2020 für Berechnung Auftragskostenpauschale
 kreisangehörige Gemeinden/Verbandsgemeinden

AGS8	Name	Pr	Aus- zahlungen AUS	Ein- zahlungen Ein	Netto- transfer- zahlungen Land NT	KFB	Umlagen EIN K 6182	Umlagen AUS K 7372+ K 7374	KFB ohne Umlage- zahlungen minus NT	Auszahlungen ohne Umlagen 7372+7374
08823500	Mücheln (Geiseltal), Stadt	243	9.436	60.788	0	-51.352	0	0	-51.352	9.436
08823500	Mücheln (Geiseltal), Stadt	272	94.289	1.164	384	93.125	0	0	92.741	94.289
08823500	Mücheln (Geiseltal), Stadt	281	24.828	1.648	0	23.180	0	0	23.180	24.828
08823500	Mücheln (Geiseltal), Stadt	365	1.834.446	613.836	0	1.220.610	0	0	1.220.610	1.834.446
08823500	Mücheln (Geiseltal), Stadt	366	76.418	32.856	0	43.562	0	0	43.562	76.418
08823500	Mücheln (Geiseltal), Stadt	424	250.290	72.100	0	178.190	0	0	178.190	250.290
08823500	Mücheln (Geiseltal), Stadt	511	109.651	3.500	0	106.151	0	0	106.151	109.651
08823500	Mücheln (Geiseltal), Stadt	531	0	190.223	0	-190.223	0	0	-190.223	0
08823500	Mücheln (Geiseltal), Stadt	532	0	11.249	0	-11.249	0	0	-11.249	0
08823500	Mücheln (Geiseltal), Stadt	533	0	7.554	0	-7.554	0	0	-7.554	0
08823500	Mücheln (Geiseltal), Stadt	538	0	4.880	0	-4.880	0	0	-4.880	0
08823500	Mücheln (Geiseltal), Stadt	541	111.762	2.050	0	109.712	0	0	109.712	111.762
08823500	Mücheln (Geiseltal), Stadt	545	219.094	7.368	0	211.726	0	0	211.726	219.094
08823500	Mücheln (Geiseltal), Stadt	551	82.835	3.226	825	79.609	0	0	78.784	82.835
08823500	Mücheln (Geiseltal), Stadt	552	96.462	0	0	96.462	0	0	96.462	96.462
08823500	Mücheln (Geiseltal), Stadt	553	92.521	63.561	1.868	28.960	0	0	27.092	92.521
08823500	Mücheln (Geiseltal), Stadt	573	100.387	270.867	0	-170.480	0	0	-170.480	100.387
08823500	Mücheln (Geiseltal), Stadt	575	100.352	77.270	0	23.082	0	0	23.082	100.352
08823500	Mücheln (Geiseltal), Stadt	611	3.002.070	16.910	0	2.985.160	0	3.000.318	-15.158	1.752
08823500	Mücheln (Geiseltal), Stadt	612	25.485	6.309	0	19.176	0	0	19.176	25.485
08829500	Petersberg	111	3.245.903	1.299.561	3.695	1.946.342	0	0	1.942.647	3.245.903
08829500	Petersberg	121	13.942	9.177	0	4.765	0	0	4.765	13.942
08829500	Petersberg	122	385.890	93.555	619	292.335	0	0	291.716	385.890
08829500	Petersberg	126	373.249	3.725	15.927	369.524	0	0	353.597	373.249
08829500	Petersberg	211	351.340	2.868	0	348.472	0	0	348.472	351.340
08829500	Petersberg	253	4.757	0	0	4.757	0	0	4.757	4.757
08829500	Petersberg	281	1.183	1.775	0	-592	0	0	-592	1.183
08829500	Petersberg	365	3.748.219	2.864.912	1.313	883.307	0	0	881.994	3.748.219
08829500	Petersberg	366	11.949	13.612	0	-1.663	0	0	-1.663	11.949
08829500	Petersberg	424	75.570	10.640	0	64.930	0	0	64.930	75.570
08829500	Petersberg	511	428.358	19.066	0	409.292	0	0	409.292	428.358
08829500	Petersberg	523	4.930	0	0	4.930	0	0	4.930	4.930
08829500	Petersberg	531	0	220.986	0	-220.986	0	0	-220.986	0
08829500	Petersberg	532	0	11.769	0	-11.769	0	0	-11.769	0
08829500	Petersberg	538	107.161	0	0	107.161	0	0	107.161	107.161
08829500	Petersberg	541	91.232	809	0	90.423	0	0	90.423	91.232
08829500	Petersberg	545	182.338	0	0	182.338	0	0	182.338	182.338
08829500	Petersberg	546	1.381	64.067	0	-62.686	0	0	-62.686	1.381
08829500	Petersberg	551	98.678	57.025	0	41.653	0	0	41.653	98.678
08829500	Petersberg	552	107.412	6.595	0	100.817	0	0	100.817	107.412
08829500	Petersberg	553	21.685	24.633	0	-2.948	0	0	-2.948	21.685
08829500	Petersberg	573	196.827	302.881	0	-106.054	0	0	-106.054	196.827
08829500	Petersberg	611	3.007.962	0	0	3.007.962	0	3.007.962	0	0
08829500	Petersberg	612	80.434	29.664	0	50.770	0	0	50.770	80.434
08902600	Barby, Stadt	111	2.641.477	530.998	179.138	2.110.479	0	0	1.931.341	2.641.477
08902600	Barby, Stadt	121	3.621	2.720	0	901	0	0	901	3.621
08902600	Barby, Stadt	122	440.505	64.021	497	376.484	0	0	375.987	440.505
08902600	Barby, Stadt	126	292.386	31.150	16.265	261.236	0	0	244.971	292.386
08902600	Barby, Stadt	128	7.410.957	0	6.124.638	7.410.957	0	0	1.286.319	7.410.957
08902600	Barby, Stadt	211	522.393	51.993	0	470.400	0	0	470.400	522.393
08902600	Barby, Stadt	216	34.876	64.960	0	-30.084	0	0	-30.084	34.876
08902600	Barby, Stadt	241	9.942	0	0	9.942	0	0	9.942	9.942
08902600	Barby, Stadt	272	2.513	15	0	2.498	0	0	2.498	2.513
08902600	Barby, Stadt	281	1.750	2.719	0	-969	0	0	-969	1.750
08902600	Barby, Stadt	365	3.023.055	2.108.279	106.437	914.776	0	0	808.339	3.023.055
08902600	Barby, Stadt	366	13.562	1.334	0	12.228	0	0	12.228	13.562
08902600	Barby, Stadt	424	179.444	248.259	0	-68.815	0	0	-68.815	179.444
08902600	Barby, Stadt	511	546.207	74	0	546.133	0	0	546.133	546.207
08902600	Barby, Stadt	531	96.428	503.405	0	-406.977	0	0	-406.977	96.428
08902600	Barby, Stadt	532	15.283	112.260	0	-96.977	0	0	-96.977	15.283
08902600	Barby, Stadt	538	63.902	63.642	0	260	0	0	260	63.902
08902600	Barby, Stadt	541	39.394	0	0	39.394	0	0	39.394	39.394
08902600	Barby, Stadt	545	204.787	3.315	0	201.472	0	0	201.472	204.787
08902600	Barby, Stadt	548	403.830	253.175	0	150.655	0	0	150.655	403.830
08902600	Barby, Stadt	551	101.572	940	0	100.632	0	0	100.632	101.572
08902600	Barby, Stadt	552	152.152	204.064	0	-51.912	0	0	-51.912	152.152

FAG 2024 bis 2026
Grunddaten 2020 für Berechnung Auftragskostenpauschale
 kreisangehörige Gemeinden/Verbandsgemeinden

AGS8	Name	Pr	Aus- zahlungen AUS	Ein- zahlungen Ein	Netto- transfer- zahlungen Land NT	KFB	Umlagen EIN K 6182	Umlagen AUS K 7372+ K 7374	KFB ohne Umlage- zahlungen minus NT	Auszahlungen ohne Umlagen 7372+7374
08902600	Barby, Stadt	553	174.025	89.849	1.645	84.176	0	0	82.531	174.025
08902600	Barby, Stadt	573	434.432	27.327	180.507	407.105	0	0	226.598	434.432
08902600	Barby, Stadt	575	2.301	0	0	2.301	0	0	2.301	2.301
08902600	Barby, Stadt	611	3.318.322	3.149	0	3.315.173	0	3.307.830	7.343	10.492
08902600	Barby, Stadt	612	22.677	18.727	0	3.950	0	0	3.950	22.677
08904200	Bördeland	111	2.693.373	991.199	2.521	1.702.174	0	0	1.699.653	2.693.373
08904200	Bördeland	121	3.892	2.443	0	1.449	0	0	1.449	3.892
08904200	Bördeland	122	359.692	65.729	545	293.963	0	0	293.418	359.692
08904200	Bördeland	126	273.654	41.542	19.480	232.112	0	0	212.632	273.654
08904200	Bördeland	211	294.415	12.466	600	281.949	0	0	281.349	294.415
08904200	Bördeland	241	4.929	0	0	4.929	0	0	4.929	4.929
08904200	Bördeland	272	7.283	418	0	6.865	0	0	6.865	7.283
08904200	Bördeland	281	41.011	22.873	0	18.138	0	0	18.138	41.011
08904200	Bördeland	3151	507	53	0	454	0	0	454	507
08904200	Bördeland	365	3.633.177	2.624.156	8.544	1.009.021	0	0	1.000.477	3.633.177
08904200	Bördeland	366	2.971	1.579	0	1.392	0	0	1.392	2.971
08904200	Bördeland	421	105.443	17.533	0	87.910	0	0	87.910	105.443
08904200	Bördeland	424	390	0	0	390	0	0	390	390
08904200	Bördeland	511	214.884	3.750	0	211.134	0	0	211.134	214.884
08904200	Bördeland	521	140.191	0	0	140.191	0	0	140.191	140.191
08904200	Bördeland	523	2.391	0	0	2.391	0	0	2.391	2.391
08904200	Bördeland	531	25.436	278.760	0	-253.324	0	0	-253.324	25.436
08904200	Bördeland	532	0	122.344	0	-122.344	0	0	-122.344	0
08904200	Bördeland	538	0	80.765	0	-80.765	0	0	-80.765	0
08904200	Bördeland	541	68.154	6.271	0	61.883	0	0	61.883	68.154
08904200	Bördeland	545	107.688	4.244	0	103.444	0	0	103.444	107.688
08904200	Bördeland	551	11.362	1.000	0	10.362	0	0	10.362	11.362
08904200	Bördeland	552	94.767	85.308	0	9.459	0	0	9.459	94.767
08904200	Bördeland	553	146.864	105.906	19.735	40.958	0	0	21.223	146.864
08904200	Bördeland	571	0	4.906	0	-4.906	0	0	-4.906	0
08904200	Bördeland	573	175.591	90.212	0	85.379	0	0	85.379	175.591
08904200	Bördeland	611	2.916.663	14.219	0	2.902.444	0	2.915.522	-13.078	1.141
08904200	Bördeland	612	52.446	6.112	0	46.334	0	0	46.334	52.446
08905500	Calbe (Saale), Stadt	111	2.756.441	359.373	292.281	2.397.068	0	0	2.104.787	2.756.441
08905500	Calbe (Saale), Stadt	121	18.088	0	2.788	18.088	0	0	15.300	18.088
08905500	Calbe (Saale), Stadt	122	553.634	223.562	1.702	330.072	0	0	328.370	553.634
08905500	Calbe (Saale), Stadt	126	119.013	6.220	9.343	112.793	0	0	103.450	119.013
08905500	Calbe (Saale), Stadt	128	16.741	18	0	16.723	0	0	16.723	16.741
08905500	Calbe (Saale), Stadt	211	143.090	32.484	0	110.606	0	0	110.606	143.090
08905500	Calbe (Saale), Stadt	253	87.304	1.114	0	86.190	0	0	86.190	87.304
08905500	Calbe (Saale), Stadt	281	35.061	17.304	0	17.757	0	0	17.757	35.061
08905500	Calbe (Saale), Stadt	3154	20.266	9.017	0	11.249	0	0	11.249	20.266
08905500	Calbe (Saale), Stadt	365	3.493.920	2.695.856	22.561	798.064	0	0	775.503	3.493.920
08905500	Calbe (Saale), Stadt	366	27.676	2.500	0	25.176	0	0	25.176	27.676
08905500	Calbe (Saale), Stadt	424	290.672	128.447	23.590	162.225	0	0	138.635	290.672
08905500	Calbe (Saale), Stadt	511	94.409	53.774	0	40.635	0	0	40.635	94.409
08905500	Calbe (Saale), Stadt	521	29.707	7.047	0	22.660	0	0	22.660	29.707
08905500	Calbe (Saale), Stadt	523	28.567	0	0	28.567	0	0	28.567	28.567
08905500	Calbe (Saale), Stadt	531	13.517	392.928	0	-379.411	0	0	-379.411	13.517
08905500	Calbe (Saale), Stadt	532	3.746	215.328	0	-211.582	0	0	-211.582	3.746
08905500	Calbe (Saale), Stadt	537	49.629	0	0	49.629	0	0	49.629	49.629
08905500	Calbe (Saale), Stadt	538	150.497	127.202	0	23.295	0	0	23.295	150.497
08905500	Calbe (Saale), Stadt	541	265.782	11.789	13.214	253.993	0	0	240.779	265.782
08905500	Calbe (Saale), Stadt	545	310.479	148.317	0	162.162	0	0	162.162	310.479
08905500	Calbe (Saale), Stadt	548	52.927	8.998	0	43.929	0	0	43.929	52.927
08905500	Calbe (Saale), Stadt	551	129.307	171	0	129.136	0	0	129.136	129.307
08905500	Calbe (Saale), Stadt	552	289.522	78.892	194.394	210.630	0	0	16.236	289.522
08905500	Calbe (Saale), Stadt	553	100.201	71.861	10.008	28.340	0	0	18.332	100.201
08905500	Calbe (Saale), Stadt	554	86.946	253	0	86.693	0	0	86.693	86.946
08905500	Calbe (Saale), Stadt	571	28.417	0	0	28.417	0	0	28.417	28.417
08905500	Calbe (Saale), Stadt	573	38.990	76.559	0	-37.569	0	0	-37.569	38.990
08905500	Calbe (Saale), Stadt	575	14.144	0	0	14.144	0	0	14.144	14.144
08905500	Calbe (Saale), Stadt	611	3.424.125	25.573	0	3.398.552	0	3.420.588	-22.036	3.537
08905500	Calbe (Saale), Stadt	612	111.700	3.903	0	107.797	0	0	107.797	111.700
08917500	Hecklingen, Stadt	111	2.674.918	199.384	1.014	2.475.534	0	0	2.474.520	2.674.918
08917500	Hecklingen, Stadt	121	4.571	2.271	0	2.300	0	0	2.300	4.571

FAG 2024 bis 2026
Grunddaten 2020 für Berechnung Auftragskostenpauschale
 kreisangehörige Gemeinden/Verbandsgemeinden

AGS8	Name	Pr	Aus- zahlungen AUS	Ein- zahlungen Ein	Netto- transfer- zahlungen Land NT	KFB	Umlagen EIN K 6182	Umlagen AUS K 7372+ K 7374	KFB ohne Umlage- zahlungen minus NT	Auszahlungen ohne Umlagen 7372+7374
08917500	Hecklingen, Stadt	122	334.026	42.205	465	291.821	0	0	291.356	334.026
08917500	Hecklingen, Stadt	126	138.666	5.870	10.723	132.796	0	0	122.073	138.666
08917500	Hecklingen, Stadt	211	71.897	246	283	71.651	0	0	71.368	71.897
08917500	Hecklingen, Stadt	241	4.161	0	0	4.161	0	0	4.161	4.161
08917500	Hecklingen, Stadt	281	3.306	0	0	3.306	0	0	3.306	3.306
08917500	Hecklingen, Stadt	363	57.974	1.601	0	56.373	0	0	56.373	57.974
08917500	Hecklingen, Stadt	365	2.968.069	1.925.545	0	1.042.524	0	0	1.042.524	2.968.069
08917500	Hecklingen, Stadt	366	17.318	9.203	0	8.115	0	0	8.115	17.318
08917500	Hecklingen, Stadt	511	28.616	0	2.403	28.616	0	0	26.213	28.616
08917500	Hecklingen, Stadt	521	85.690	190	0	85.500	0	0	85.500	85.690
08917500	Hecklingen, Stadt	531	0	206.593	0	-206.593	0	0	-206.593	0
08917500	Hecklingen, Stadt	532	0	23.064	0	-23.064	0	0	-23.064	0
08917500	Hecklingen, Stadt	533	0	9.162	0	-9.162	0	0	-9.162	0
08917500	Hecklingen, Stadt	538	221.517	597.169	0	-375.652	0	0	-375.652	221.517
08917500	Hecklingen, Stadt	541	334.379	22	0	334.357	0	0	334.357	334.379
08917500	Hecklingen, Stadt	545	195.438	5.038	0	190.400	0	0	190.400	195.438
08917500	Hecklingen, Stadt	551	57.670	0	0	57.670	0	0	57.670	57.670
08917500	Hecklingen, Stadt	552	140.817	69.385	0	71.432	0	0	71.432	140.817
08917500	Hecklingen, Stadt	553	80.376	55.681	5.048	24.695	0	0	19.647	80.376
08917500	Hecklingen, Stadt	573	267	0	0	267	0	0	267	267
08917500	Hecklingen, Stadt	611	4.905.354	0	0	4.905.354	0	4.901.934	3.420	3.420
08917500	Hecklingen, Stadt	612	9.420	5.634	0	3.786	0	0	3.786	9.420
08919500	Könnern, Stadt	111	3.149.957	188.235	2.933	2.961.722	0	0	2.958.789	3.149.957
08919500	Könnern, Stadt	121	4.200	2.679	0	1.521	0	0	1.521	4.200
08919500	Könnern, Stadt	122	521.227	88.733	542	432.494	0	0	431.952	521.227
08919500	Könnern, Stadt	126	270.038	87.173	16.472	182.865	0	0	166.393	270.038
08919500	Könnern, Stadt	128	304.197	0	333.552	304.197	0	0	-29.355	304.197
08919500	Könnern, Stadt	211	257.432	30.625	0	226.807	0	0	226.807	257.432
08919500	Könnern, Stadt	216	327.195	243.469	316	83.726	0	0	83.410	327.195
08919500	Könnern, Stadt	272	10.656	1	0	10.655	0	0	10.655	10.656
08919500	Könnern, Stadt	331	5.063	0	0	5.063	0	0	5.063	5.063
08919500	Könnern, Stadt	365	4.402.683	2.929.037	0	1.473.646	0	0	1.473.646	4.402.683
08919500	Könnern, Stadt	366	4.625	625	0	4.000	0	0	4.000	4.625
08919500	Könnern, Stadt	424	55.898	3.154	0	52.744	0	0	52.744	55.898
08919500	Könnern, Stadt	511	4.033	5.235	0	-1.202	0	0	-1.202	4.033
08919500	Könnern, Stadt	531	0	211.448	0	-211.448	0	0	-211.448	0
08919500	Könnern, Stadt	532	0	12.356	0	-12.356	0	0	-12.356	0
08919500	Könnern, Stadt	533	0	68.248	0	-68.248	0	0	-68.248	0
08919500	Könnern, Stadt	538	121.306	320.571	0	-199.265	0	0	-199.265	121.306
08919500	Könnern, Stadt	541	115.549	27.204	15.574	88.345	0	0	72.771	115.549
08919500	Könnern, Stadt	545	311.948	27.261	0	284.687	0	0	284.687	311.948
08919500	Könnern, Stadt	551	89.770	43.196	0	46.574	0	0	46.574	89.770
08919500	Könnern, Stadt	553	56.169	65.336	1.501	-9.167	0	0	-10.668	56.169
08919500	Könnern, Stadt	573	130.473	179.857	0	-49.384	0	0	-49.384	130.473
08919500	Könnern, Stadt	611	4.172.113	16.377	0	4.155.736	0	4.165.571	-9.835	6.542
08919500	Könnern, Stadt	612	94.789	63.916	0	30.873	0	0	30.873	94.789
08923500	Nienburg (Saale), Stadt	111	2.599.407	283.011	29.606	2.316.396	0	0	2.286.790	2.599.407
08923500	Nienburg (Saale), Stadt	121	8.302	2.055	0	6.247	0	0	6.247	8.302
08923500	Nienburg (Saale), Stadt	122	351.490	60.905	384	290.585	0	0	290.201	351.490
08923500	Nienburg (Saale), Stadt	126	486.545	24.996	12.304	461.549	0	0	449.245	486.545
08923500	Nienburg (Saale), Stadt	211	259.078	41.735	0	217.343	0	0	217.343	259.078
08923500	Nienburg (Saale), Stadt	252	1.877	31	0	1.846	0	0	1.846	1.877
08923500	Nienburg (Saale), Stadt	281	77.224	4.920	0	72.304	0	0	72.304	77.224
08923500	Nienburg (Saale), Stadt	365	3.473.572	2.316.041	0	1.157.531	0	0	1.157.531	3.473.572
08923500	Nienburg (Saale), Stadt	366	44.123	4.787	0	39.336	0	0	39.336	44.123
08923500	Nienburg (Saale), Stadt	424	342.853	37.193	0	305.660	0	0	305.660	342.853
08923500	Nienburg (Saale), Stadt	511	110.571	238	0	110.333	0	0	110.333	110.571
08923500	Nienburg (Saale), Stadt	521	41.637	0	0	41.637	0	0	41.637	41.637
08923500	Nienburg (Saale), Stadt	522	108.441	70.780	0	37.661	0	0	37.661	108.441
08923500	Nienburg (Saale), Stadt	531	0	152.623	0	-152.623	0	0	-152.623	0
08923500	Nienburg (Saale), Stadt	532	0	15.687	0	-15.687	0	0	-15.687	0
08923500	Nienburg (Saale), Stadt	533	31.858	32.523	0	-665	0	0	-665	31.858
08923500	Nienburg (Saale), Stadt	538	0	24.046	0	-24.046	0	0	-24.046	0
08923500	Nienburg (Saale), Stadt	541	404.875	33.445	0	371.430	0	0	371.430	404.875
08923500	Nienburg (Saale), Stadt	545	173.336	2.961	0	170.375	0	0	170.375	173.336
08923500	Nienburg (Saale), Stadt	546	133	0	0	133	0	0	133	133

FAG 2024 bis 2026
Grunddaten 2020 für Berechnung Auftragskostenpauschale
 kreisangehörige Gemeinden/Verbandsgemeinden

AGS8	Name	Pr	Aus- zahlungen AUS	Ein- zahlungen Ein	Netto- transfer- zahlungen Land NT	KFB	Umlagen EIN K 6182	Umlagen AUS K 7372+ K 7374	KFB ohne Umlage- zahlungen minus NT	Auszahlungen ohne Umlagen 7372+7374
08923500	Nienburg (Saale), Stadt	551	116.327	0	0	116.327	0	0	116.327	116.327
08923500	Nienburg (Saale), Stadt	552	87.117	0	0	87.117	0	0	87.117	87.117
08923500	Nienburg (Saale), Stadt	553	80.424	70.138	1.478	10.286	0	0	8.808	80.424
08923500	Nienburg (Saale), Stadt	571	7.873	0	0	7.873	0	0	7.873	7.873
08923500	Nienburg (Saale), Stadt	573	39.254	133.773	0	-94.519	0	0	-94.519	39.254
08923500	Nienburg (Saale), Stadt	575	15.805	0	0	15.805	0	0	15.805	15.805
08923500	Nienburg (Saale), Stadt	611	2.585.467	7.408	0	2.578.059	0	2.559.524	18.535	25.943
08923500	Nienburg (Saale), Stadt	612	51.244	40.497	0	10.747	0	0	10.747	51.244
08930700	Seeland, Stadt	111	2.355.628	159.399	750	2.196.229	0	0	2.195.479	2.355.628
08930700	Seeland, Stadt	121	10.141	4.625	0	5.516	0	0	5.516	10.141
08930700	Seeland, Stadt	122	301.060	50.625	558	250.435	0	0	249.877	301.060
08930700	Seeland, Stadt	126	206.238	4.569	13.371	201.669	0	0	188.298	206.238
08930700	Seeland, Stadt	128	6.409	0	0	6.409	0	0	6.409	6.409
08930700	Seeland, Stadt	211	305.628	1.412	0	304.216	0	0	304.216	305.628
08930700	Seeland, Stadt	241	8.160	0	0	8.160	0	0	8.160	8.160
08930700	Seeland, Stadt	272	44.458	0	0	44.458	0	0	44.458	44.458
08930700	Seeland, Stadt	281	4.196	2.574	0	1.622	0	0	1.622	4.196
08930700	Seeland, Stadt	3151	13.724	0	0	13.724	0	0	13.724	13.724
08930700	Seeland, Stadt	365	4.006.442	2.708.069	0	1.298.373	0	0	1.298.373	4.006.442
08930700	Seeland, Stadt	366	23.472	10.450	0	13.022	0	0	13.022	23.472
08930700	Seeland, Stadt	424	210.041	25.918	0	184.123	0	0	184.123	210.041
08930700	Seeland, Stadt	511	63.152	0	0	63.152	0	0	63.152	63.152
08930700	Seeland, Stadt	521	37.757	1.638	0	36.119	0	0	36.119	37.757
08930700	Seeland, Stadt	522	3	0	0	3	0	0	3	3
08930700	Seeland, Stadt	531	3.437	226.971	0	-223.534	0	0	-223.534	3.437
08930700	Seeland, Stadt	532	3.437	23.126	0	-19.689	0	0	-19.689	3.437
08930700	Seeland, Stadt	533	3.437	53.003	0	-49.566	0	0	-49.566	3.437
08930700	Seeland, Stadt	535	7.303	193.448	0	-186.145	0	0	-186.145	7.303
08930700	Seeland, Stadt	538	75.183	0	0	75.183	0	0	75.183	75.183
08930700	Seeland, Stadt	541	152.180	15.925	0	136.255	0	0	136.255	152.180
08930700	Seeland, Stadt	545	156.827	439	0	156.388	0	0	156.388	156.827
08930700	Seeland, Stadt	546	6.492	0	0	6.492	0	0	6.492	6.492
08930700	Seeland, Stadt	551	57.571	0	0	57.571	0	0	57.571	57.571
08930700	Seeland, Stadt	552	80.972	0	0	80.972	0	0	80.972	80.972
08930700	Seeland, Stadt	553	48.151	113.200	3.650	-65.049	0	0	-68.699	48.151
08930700	Seeland, Stadt	554	0	6	0	-6	0	0	-6	0
08930700	Seeland, Stadt	571	10	0	0	10	0	0	10	10
08930700	Seeland, Stadt	573	357.682	53.723	0	303.959	0	0	303.959	357.682
08930700	Seeland, Stadt	611	3.500.086	10.561	0	3.489.525	0	3.416.790	72.735	83.296
08930700	Seeland, Stadt	612	13.934	0	0	13.934	0	0	13.934	13.934
09007000	Bismark (Altmark), Stadt	111	2.062.753	792.699	4.068	1.270.054	0	0	1.265.986	2.062.753
09007000	Bismark (Altmark), Stadt	121	775	13.269	0	-12.494	0	0	-12.494	775
09007000	Bismark (Altmark), Stadt	122	446.107	73.733	497	372.374	0	0	371.877	446.107
09007000	Bismark (Altmark), Stadt	126	338.447	16.684	22.865	321.763	0	0	298.898	338.447
09007000	Bismark (Altmark), Stadt	211	272.559	5.151	0	267.408	0	0	267.408	272.559
09007000	Bismark (Altmark), Stadt	272	31.480	1.842	960	29.638	0	0	28.678	31.480
09007000	Bismark (Altmark), Stadt	281	58.334	6.403	0	51.931	0	0	51.931	58.334
09007000	Bismark (Altmark), Stadt	365	3.649.828	2.739.694	27.726	910.134	0	0	882.408	3.649.828
09007000	Bismark (Altmark), Stadt	366	66.236	21.040	0	45.196	0	0	45.196	66.236
09007000	Bismark (Altmark), Stadt	424	337.375	83.033	0	254.342	0	0	254.342	337.375
09007000	Bismark (Altmark), Stadt	511	312.171	4.041	0	308.130	0	0	308.130	312.171
09007000	Bismark (Altmark), Stadt	531	3.780	404.881	0	-401.101	0	0	-401.101	3.780
09007000	Bismark (Altmark), Stadt	532	0	25.592	0	-25.592	0	0	-25.592	0
09007000	Bismark (Altmark), Stadt	541	498.423	25.254	7.056	473.169	0	0	466.113	498.423
09007000	Bismark (Altmark), Stadt	545	191.785	33.232	82.697	158.553	0	0	75.856	191.785
09007000	Bismark (Altmark), Stadt	551	6.414	0	0	6.414	0	0	6.414	6.414
09007000	Bismark (Altmark), Stadt	552	358.541	317.920	0	40.621	0	0	40.621	358.541
09007000	Bismark (Altmark), Stadt	553	45.968	14.688	0	31.280	0	0	31.280	45.968
09007000	Bismark (Altmark), Stadt	571	36.387	39	0	36.348	0	0	36.348	36.387
09007000	Bismark (Altmark), Stadt	573	206.048	24.867	36.084	181.181	0	0	145.097	206.048
09007000	Bismark (Altmark), Stadt	575	36.911	0	0	36.911	0	0	36.911	36.911
09007000	Bismark (Altmark), Stadt	611	2.964.051	32.340	0	2.931.711	0	2.953.622	-21.911	10.429
09007000	Bismark (Altmark), Stadt	612	25.019	1.727	0	23.292	0	0	23.292	25.019
09022500	Havelberg, Hansestadt	111	2.022.390	123.187	5.791	1.899.203	0	0	1.893.412	2.022.390
09022500	Havelberg, Hansestadt	121	0	8.349	0	-8.349	0	0	-8.349	0
09022500	Havelberg, Hansestadt	122	341.370	72.125	320	269.245	0	0	268.925	341.370

FAG 2024 bis 2026
Grunddaten 2020 für Berechnung Auftragskostenpauschale
 kreisangehörige Gemeinden/Verbandsgemeinden

AGS8	Name	Pr	Aus- zahlungen AUS	Ein- zahlungen Ein	Netto- transfer- zahlungen Land NT	KFB	Umlagen EIN K 6182	Umlagen AUS K 7372+ K 7374	KFB ohne Umlage- zahlungen minus NT	Auszahlungen ohne Umlagen 7372+7374
09022500	Havelberg, Hansestadt	126	195.297	3.781	15.097	191.516	0	0	176.419	195.297
09022500	Havelberg, Hansestadt	211	142.972	0	0	142.972	0	0	142.972	142.972
09022500	Havelberg, Hansestadt	281	126.998	11.556	0	115.442	0	0	115.442	126.998
09022500	Havelberg, Hansestadt	3122	61.270	75.759	0	-14.489	0	0	-14.489	61.270
09022500	Havelberg, Hansestadt	3151	4.203	0	0	4.203	0	0	4.203	4.203
09022500	Havelberg, Hansestadt	351	117.386	116.275	0	1.111	0	0	1.111	117.386
09022500	Havelberg, Hansestadt	365	2.943.069	2.021.457	28.560	921.612	0	0	893.052	2.943.069
09022500	Havelberg, Hansestadt	366	152.841	40.020	0	112.821	0	0	112.821	152.841
09022500	Havelberg, Hansestadt	367	0	8	0	-8	0	0	-8	0
09022500	Havelberg, Hansestadt	414	12.072	0	0	12.072	0	0	12.072	12.072
09022500	Havelberg, Hansestadt	424	184.883	40.073	0	144.810	0	0	144.810	184.883
09022500	Havelberg, Hansestadt	522	8.369	0	0	8.369	0	0	8.369	8.369
09022500	Havelberg, Hansestadt	523	3.135	0	0	3.135	0	0	3.135	3.135
09022500	Havelberg, Hansestadt	531	9.322	98.022	0	-88.700	0	0	-88.700	9.322
09022500	Havelberg, Hansestadt	535	0	154.571	0	-154.571	0	0	-154.571	0
09022500	Havelberg, Hansestadt	541	72.061	1.802	0	70.259	0	0	70.259	72.061
09022500	Havelberg, Hansestadt	545	279.533	21.145	0	258.388	0	0	258.388	279.533
09022500	Havelberg, Hansestadt	546	890	0	0	890	0	0	890	890
09022500	Havelberg, Hansestadt	551	203.005	801	0	202.204	0	0	202.204	203.005
09022500	Havelberg, Hansestadt	552	187.708	195.602	535	-7.894	0	0	-8.429	187.708
09022500	Havelberg, Hansestadt	553	25.749	500	24.413	25.249	0	0	836	25.749
09022500	Havelberg, Hansestadt	555	44.563	137.326	0	-92.763	0	0	-92.763	44.563
09022500	Havelberg, Hansestadt	573	43.358	4.217	0	39.141	0	0	39.141	43.358
09022500	Havelberg, Hansestadt	575	120.820	42.363	33.097	78.457	0	0	45.360	120.820
09022500	Havelberg, Hansestadt	611	2.067.558	600	0	2.066.958	0	2.059.643	7.315	7.915
09022500	Havelberg, Hansestadt	612	83.678	6.780	0	76.898	0	0	76.898	83.678
09052053	Seehausen (Altmark), Hansestadt	111	522.840	163.182	0	359.658	0	0	359.658	522.840
09052053	Seehausen (Altmark), Hansestadt	121	1.787	0	0	1.787	0	0	1.787	1.787
09052053	Seehausen (Altmark), Hansestadt	272	17.201	2.129	0	15.072	0	0	15.072	17.201
09052053	Seehausen (Altmark), Hansestadt	281	103.556	37.745	0	65.811	0	0	65.811	103.556
09052053	Seehausen (Altmark), Hansestadt	351	1.961	0	0	1.961	0	0	1.961	1.961
09052053	Seehausen (Altmark), Hansestadt	365	0	40	0	-40	0	0	-40	0
09052053	Seehausen (Altmark), Hansestadt	366	35.122	20.845	0	14.277	0	0	14.277	35.122
09052053	Seehausen (Altmark), Hansestadt	424	99.583	34.664	0	64.919	0	0	64.919	99.583
09052053	Seehausen (Altmark), Hansestadt	511	727	0	0	727	0	0	727	727
09052053	Seehausen (Altmark), Hansestadt	531	0	125.011	0	-125.011	0	0	-125.011	0
09052053	Seehausen (Altmark), Hansestadt	532	0	21.923	0	-21.923	0	0	-21.923	0
09052053	Seehausen (Altmark), Hansestadt	538	2.768	7.604	0	-4.836	0	0	-4.836	2.768
09052053	Seehausen (Altmark), Hansestadt	541	100.145	9.686	0	90.459	0	0	90.459	100.145
09052053	Seehausen (Altmark), Hansestadt	545	107.717	27.590	0	80.127	0	0	80.127	107.717
09052053	Seehausen (Altmark), Hansestadt	546	27	0	0	27	0	0	27	27
09052053	Seehausen (Altmark), Hansestadt	551	95.348	60.552	0	34.796	0	0	34.796	95.348
09052053	Seehausen (Altmark), Hansestadt	553	513	640	0	-127	0	0	-127	513
09052053	Seehausen (Altmark), Hansestadt	555	96.656	99.195	45.168	-2.539	0	0	-47.707	96.656
09052053	Seehausen (Altmark), Hansestadt	571	25.430	0	0	25.430	0	0	25.430	25.430
09052053	Seehausen (Altmark), Hansestadt	573	45.132	150.552	0	-105.420	0	0	-105.420	45.132
09052053	Seehausen (Altmark), Hansestadt	575	38.720	6.770	0	31.950	0	0	31.950	38.720
09052053	Seehausen (Altmark), Hansestadt	611	3.984.645	3.518	0	3.981.127	0	3.861.112	120.015	123.533
09052053	Seehausen (Altmark), Hansestadt	612	10.133	0	0	10.133	0	0	10.133	10.133
09101000	Annaburg, Stadt	111	1.274.686	123.083	3.870	1.151.603	0	0	1.147.733	1.274.686
09101000	Annaburg, Stadt	121	0	2.162	0	-2.162	0	0	-2.162	0
09101000	Annaburg, Stadt	122	233.909	63.814	354	170.095	0	0	169.741	233.909
09101000	Annaburg, Stadt	126	216.992	6.060	16.561	210.932	0	0	194.371	216.992
09101000	Annaburg, Stadt	128	2.707	0	0	2.707	0	0	2.707	2.707
09101000	Annaburg, Stadt	211	313.222	43.659	0	269.563	0	0	269.563	313.222
09101000	Annaburg, Stadt	216	224.664	260.362	0	-35.698	0	0	-35.698	224.664
09101000	Annaburg, Stadt	252	39.281	224	0	39.057	0	0	39.057	39.281
09101000	Annaburg, Stadt	272	62.063	212	1.000	61.851	0	0	60.851	62.063
09101000	Annaburg, Stadt	281	126.230	61.577	0	64.653	0	0	64.653	126.230
09101000	Annaburg, Stadt	331	3.851	1.800	0	2.051	0	0	2.051	3.851
09101000	Annaburg, Stadt	365	1.677.575	1.068.022	58.191	609.553	0	0	551.362	1.677.575
09101000	Annaburg, Stadt	366	45.063	2.280	0	42.783	0	0	42.783	45.063
09101000	Annaburg, Stadt	424	117.681	2.290	0	115.391	0	0	115.391	117.681
09101000	Annaburg, Stadt	511	23.319	0	14.612	23.319	0	0	8.707	23.319
09101000	Annaburg, Stadt	521	179.045	1.332	0	177.713	0	0	177.713	179.045
09101000	Annaburg, Stadt	531	0	291.365	0	-291.365	0	0	-291.365	0

FAG 2024 bis 2026
Grunddaten 2020 für Berechnung Auftragskostenpauschale
 kreisangehörige Gemeinden/Verbandsgemeinden

AGS8	Name	Pr	Aus- zahlungen AUS	Ein- zahlungen Ein	Netto- transfer- zahlungen Land NT	KFB	Umlagen EIN K 6182	Umlagen AUS K 7372+ K 7374	KFB ohne Umlage- zahlungen minus NT	Auszahlungen ohne Umlagen 7372+7374
09101000	Annaburg, Stadt	532	0	9.123	0	-9.123	0	0	-9.123	0
09101000	Annaburg, Stadt	538	0	36	0	-36	0	0	-36	0
09101000	Annaburg, Stadt	541	304.324	0	0	304.324	0	0	304.324	304.324
09101000	Annaburg, Stadt	545	138.052	2.787	0	135.265	0	0	135.265	138.052
09101000	Annaburg, Stadt	548	0	0	0	0	0	0	0	0
09101000	Annaburg, Stadt	551	145.356	0	0	145.356	0	0	145.356	145.356
09101000	Annaburg, Stadt	552	273.888	246.754	0	27.134	0	0	27.134	273.888
09101000	Annaburg, Stadt	553	152.791	80.370	967	72.421	0	0	71.454	152.791
09101000	Annaburg, Stadt	554	0	3.783	0	-3.783	0	0	-3.783	0
09101000	Annaburg, Stadt	555	2.863	891	0	1.972	0	0	1.972	2.863
09101000	Annaburg, Stadt	571	880	0	0	880	0	0	880	880
09101000	Annaburg, Stadt	573	772.300	715.014	0	57.286	0	0	57.286	772.300
09101000	Annaburg, Stadt	575	12.264	0	0	12.264	0	0	12.264	12.264
09101000	Annaburg, Stadt	611	2.159.577	10.916	0	2.148.661	0	2.153.796	-5.135	5.781
09101000	Annaburg, Stadt	612	8.562	0	0	8.562	0	0	8.562	8.562
09102000	Bad Schmiedeberg, Stadt	111	1.963.455	58.240	3.164	1.905.215	0	0	1.902.051	1.963.455
09102000	Bad Schmiedeberg, Stadt	121	9.601	2.758	0	6.843	0	0	6.843	9.601
09102000	Bad Schmiedeberg, Stadt	122	436.199	87.082	328	349.117	0	0	348.789	436.199
09102000	Bad Schmiedeberg, Stadt	126	283.139	16.388	41.815	266.751	0	0	224.936	283.139
09102000	Bad Schmiedeberg, Stadt	128	1.620	0	0	1.620	0	0	1.620	1.620
09102000	Bad Schmiedeberg, Stadt	211	226.528	1.800	0	224.728	0	0	224.728	226.528
09102000	Bad Schmiedeberg, Stadt	241	4.015	0	0	4.015	0	0	4.015	4.015
09102000	Bad Schmiedeberg, Stadt	252	16.811	581	0	16.230	0	0	16.230	16.811
09102000	Bad Schmiedeberg, Stadt	272	84.002	2.473	0	81.529	0	0	81.529	84.002
09102000	Bad Schmiedeberg, Stadt	281	8.877	748	0	8.129	0	0	8.129	8.877
09102000	Bad Schmiedeberg, Stadt	291	2.128	0	0	2.128	0	0	2.128	2.128
09102000	Bad Schmiedeberg, Stadt	365	2.411.172	1.286.648	0	1.124.524	0	0	1.124.524	2.411.172
09102000	Bad Schmiedeberg, Stadt	366	31.483	0	0	31.483	0	0	31.483	31.483
09102000	Bad Schmiedeberg, Stadt	418	345.797	319.969	0	25.828	0	0	25.828	345.797
09102000	Bad Schmiedeberg, Stadt	424	249.299	104.041	0	145.258	0	0	145.258	249.299
09102000	Bad Schmiedeberg, Stadt	511	262.304	161	191.150	262.143	0	0	70.993	262.304
09102000	Bad Schmiedeberg, Stadt	522	159.719	0	0	159.719	0	0	159.719	159.719
09102000	Bad Schmiedeberg, Stadt	531	0	248.634	0	-248.634	0	0	-248.634	0
09102000	Bad Schmiedeberg, Stadt	532	0	23.264	0	-23.264	0	0	-23.264	0
09102000	Bad Schmiedeberg, Stadt	535	0	235.694	0	-235.694	0	0	-235.694	0
09102000	Bad Schmiedeberg, Stadt	538	119.492	1.023	0	118.469	0	0	118.469	119.492
09102000	Bad Schmiedeberg, Stadt	541	767.895	13.675	0	754.220	0	0	754.220	767.895
09102000	Bad Schmiedeberg, Stadt	545	464.350	45.108	0	419.242	0	0	419.242	464.350
09102000	Bad Schmiedeberg, Stadt	546	28	3.104	0	-3.076	0	0	-3.076	28
09102000	Bad Schmiedeberg, Stadt	548	11.522	17.111	0	-5.589	0	0	-5.589	11.522
09102000	Bad Schmiedeberg, Stadt	551	550.041	4.162	0	545.879	0	0	545.879	550.041
09102000	Bad Schmiedeberg, Stadt	552	222.607	160.885	0	61.722	0	0	61.722	222.607
09102000	Bad Schmiedeberg, Stadt	553	115.846	52.925	3.705	62.921	0	0	59.216	115.846
09102000	Bad Schmiedeberg, Stadt	554	8.865	1.569	0	7.296	0	0	7.296	8.865
09102000	Bad Schmiedeberg, Stadt	555	78.860	49.295	0	29.565	0	0	29.565	78.860
09102000	Bad Schmiedeberg, Stadt	573	101.575	56.317	0	45.258	0	0	45.258	101.575
09102000	Bad Schmiedeberg, Stadt	575	77.122	0	0	77.122	0	0	77.122	77.122
09102000	Bad Schmiedeberg, Stadt	611	2.758.092	7.971	0	2.750.121	0	2.747.122	2.999	10.970
09102000	Bad Schmiedeberg, Stadt	612	49.400	39.095	0	10.305	0	0	10.305	49.400
09116000	Kemberg, Stadt	111	3.769.166	729.840	4.063	3.039.326	0	0	3.035.263	3.769.166
09116000	Kemberg, Stadt	121	14.987	3.205	0	11.782	0	0	11.782	14.987
09116000	Kemberg, Stadt	122	319.083	113.481	420	205.602	0	0	205.182	319.083
09116000	Kemberg, Stadt	126	572.050	10.664	21.002	561.386	0	0	540.384	572.050
09116000	Kemberg, Stadt	128	5.002	0	0	5.002	0	0	5.002	5.002
09116000	Kemberg, Stadt	211	560.541	34.618	0	525.923	0	0	525.923	560.541
09116000	Kemberg, Stadt	241	8.255	0	0	8.255	0	0	8.255	8.255
09116000	Kemberg, Stadt	252	17.144	600	0	16.544	0	0	16.544	17.144
09116000	Kemberg, Stadt	272	11.721	1.000	0	10.721	0	0	10.721	11.721
09116000	Kemberg, Stadt	281	36.967	10.160	0	26.807	0	0	26.807	36.967
09116000	Kemberg, Stadt	3151	2.000	659	0	1.341	0	0	1.341	2.000
09116000	Kemberg, Stadt	331	1.890	0	0	1.890	0	0	1.890	1.890
09116000	Kemberg, Stadt	362	5.766	0	0	5.766	0	0	5.766	5.766
09116000	Kemberg, Stadt	365	3.744.373	2.656.455	1.766	1.087.918	0	0	1.086.152	3.744.373
09116000	Kemberg, Stadt	366	39.720	7.805	0	31.915	0	0	31.915	39.720
09116000	Kemberg, Stadt	421	10.111	0	0	10.111	0	0	10.111	10.111
09116000	Kemberg, Stadt	424	89.003	3.931	0	85.072	0	0	85.072	89.003

FAG 2024 bis 2026
Grunddaten 2020 für Berechnung Auftragskostenpauschale
 kreisangehörige Gemeinden/Verbandsgemeinden

AGS8	Name	Pr	Aus- zahlungen AUS	Ein- zahlungen Ein	Netto- transfer- zahlungen Land NT	KFB	Umlagen EIN K 6182	Umlagen AUS K 7372+ K 7374	KFB ohne Umlage- zahlungen minus NT	Auszahlungen ohne Umlagen 7372+7374
09116000	Kemberg, Stadt	511	56.077	0	0	56.077	0	0	56.077	56.077
09116000	Kemberg, Stadt	521	15.755	0	0	15.755	0	0	15.755	15.755
09116000	Kemberg, Stadt	523	6.062	0	98	6.062	0	0	5.964	6.062
09116000	Kemberg, Stadt	531	3.161	258.320	0	-255.159	0	0	-255.159	3.161
09116000	Kemberg, Stadt	532	3.161	17.091	0	-13.930	0	0	-13.930	3.161
09116000	Kemberg, Stadt	533	3.092	0	0	3.092	0	0	3.092	3.092
09116000	Kemberg, Stadt	535	47.101	277.530	0	-230.429	0	0	-230.429	47.101
09116000	Kemberg, Stadt	538	101.807	1.098	0	100.709	0	0	100.709	101.807
09116000	Kemberg, Stadt	541	206.698	10.024	0	196.674	0	0	196.674	206.698
09116000	Kemberg, Stadt	545	220.587	8.536	0	212.051	0	0	212.051	220.587
09116000	Kemberg, Stadt	546	6.200	31.063	0	-24.863	0	0	-24.863	6.200
09116000	Kemberg, Stadt	551	51.388	17.638	0	33.750	0	0	33.750	51.388
09116000	Kemberg, Stadt	552	444.809	644	102.694	444.165	0	0	341.471	444.809
09116000	Kemberg, Stadt	553	35.556	49.186	607	-13.630	0	0	-14.237	35.556
09116000	Kemberg, Stadt	554	61.410	2.468	0	58.942	0	0	58.942	61.410
09116000	Kemberg, Stadt	555	60.578	68.788	32.668	-8.210	0	0	-40.878	60.578
09116000	Kemberg, Stadt	573	300.907	27.571	0	273.336	0	0	273.336	300.907
09116000	Kemberg, Stadt	575	62.834	118	0	62.716	0	0	62.716	62.834
09116000	Kemberg, Stadt	611	3.296.648	15.127	0	3.281.521	0	3.291.804	-10.283	4.844
09116000	Kemberg, Stadt	612	47.771	9.137	0	38.634	0	0	38.634	47.771
09124100	Oranienbaum-Wörlitz, Stadt	111	2.992.156	492.310	2.884	2.499.846	0	0	2.496.962	2.992.156
09124100	Oranienbaum-Wörlitz, Stadt	121	2.487	2.649	0	-162	0	0	-162	2.487
09124100	Oranienbaum-Wörlitz, Stadt	122	623.489	188.338	513	435.151	0	0	434.638	623.489
09124100	Oranienbaum-Wörlitz, Stadt	126	343.732	18.323	14.096	325.409	0	0	311.313	343.732
09124100	Oranienbaum-Wörlitz, Stadt	211	249.355	3.914	0	245.441	0	0	245.441	249.355
09124100	Oranienbaum-Wörlitz, Stadt	241	8.549	0	0	8.549	0	0	8.549	8.549
09124100	Oranienbaum-Wörlitz, Stadt	272	3.176	0	0	3.176	0	0	3.176	3.176
09124100	Oranienbaum-Wörlitz, Stadt	281	17.766	2.095	0	15.671	0	0	15.671	17.766
09124100	Oranienbaum-Wörlitz, Stadt	3151	2.715	0	0	2.715	0	0	2.715	2.715
09124100	Oranienbaum-Wörlitz, Stadt	365	4.769.710	2.910.873	272.725	1.858.837	0	0	1.586.112	4.769.710
09124100	Oranienbaum-Wörlitz, Stadt	366	32.623	2.556	0	30.067	0	0	30.067	32.623
09124100	Oranienbaum-Wörlitz, Stadt	421	17.525	0	0	17.525	0	0	17.525	17.525
09124100	Oranienbaum-Wörlitz, Stadt	424	1.488	0	0	1.488	0	0	1.488	1.488
09124100	Oranienbaum-Wörlitz, Stadt	511	121.646	0	171.671	121.646	0	0	-50.025	121.646
09124100	Oranienbaum-Wörlitz, Stadt	521	33.172	0	0	33.172	0	0	33.172	33.172
09124100	Oranienbaum-Wörlitz, Stadt	523	8.685	0	0	8.685	0	0	8.685	8.685
09124100	Oranienbaum-Wörlitz, Stadt	531	1.552	226.520	0	-224.968	0	0	-224.968	1.552
09124100	Oranienbaum-Wörlitz, Stadt	532	12.262	18.204	0	-5.942	0	0	-5.942	12.262
09124100	Oranienbaum-Wörlitz, Stadt	538	32.018	0	0	32.018	0	0	32.018	32.018
09124100	Oranienbaum-Wörlitz, Stadt	541	321.942	38.088	0	283.854	0	0	283.854	321.942
09124100	Oranienbaum-Wörlitz, Stadt	545	274.123	66	0	274.057	0	0	274.057	274.123
09124100	Oranienbaum-Wörlitz, Stadt	546	1.305	0	0	1.305	0	0	1.305	1.305
09124100	Oranienbaum-Wörlitz, Stadt	547	7.887	0	0	7.887	0	0	7.887	7.887
09124100	Oranienbaum-Wörlitz, Stadt	551	137.891	11.512	20.178	126.379	0	0	106.201	137.891
09124100	Oranienbaum-Wörlitz, Stadt	552	113.750	87.034	0	26.716	0	0	26.716	113.750
09124100	Oranienbaum-Wörlitz, Stadt	553	50.378	99.910	4.782	-49.532	0	0	-54.314	50.378
09124100	Oranienbaum-Wörlitz, Stadt	554	0	1.420	0	-1.420	0	0	-1.420	0
09124100	Oranienbaum-Wörlitz, Stadt	555	217.212	53.390	98.086	163.822	0	0	65.736	217.212
09124100	Oranienbaum-Wörlitz, Stadt	571	21.094	77	0	21.017	0	0	21.017	21.094
09124100	Oranienbaum-Wörlitz, Stadt	575	66.912	22.982	0	43.930	0	0	43.930	66.912
09124100	Oranienbaum-Wörlitz, Stadt	611	2.884.151	16.540	0	2.867.611	0	2.880.591	-12.980	3.560
09124100	Oranienbaum-Wörlitz, Stadt	612	205.580	188.573	0	17.007	0	0	17.007	205.580
09139100	Zahna-Elster, Stadt	111	2.383.820	539.057	6.424	1.844.763	0	0	1.838.339	2.383.820
09139100	Zahna-Elster, Stadt	121	0	3.047	0	-3.047	0	0	-3.047	0
09139100	Zahna-Elster, Stadt	122	583.481	73.098	480	510.383	0	0	509.903	583.481
09139100	Zahna-Elster, Stadt	126	268.207	19.714	16.534	248.493	0	0	231.959	268.207
09139100	Zahna-Elster, Stadt	128	1.824	0	0	1.824	0	0	1.824	1.824
09139100	Zahna-Elster, Stadt	211	315.033	35.918	0	279.115	0	0	279.115	315.033
09139100	Zahna-Elster, Stadt	216	218.924	271.478	0	-52.554	0	0	-52.554	218.924
09139100	Zahna-Elster, Stadt	272	61.114	2.791	0	58.323	0	0	58.323	61.114
09139100	Zahna-Elster, Stadt	281	20.107	2.449	0	17.658	0	0	17.658	20.107
09139100	Zahna-Elster, Stadt	365	3.658.743	2.638.257	175.692	1.020.486	0	0	844.794	3.658.743
09139100	Zahna-Elster, Stadt	366	130.347	71.150	0	59.197	0	0	59.197	130.347
09139100	Zahna-Elster, Stadt	424	248.053	49.789	-17.606	198.264	0	0	215.870	248.053
09139100	Zahna-Elster, Stadt	511	323.650	2.880	0	320.770	0	0	320.770	323.650
09139100	Zahna-Elster, Stadt	522	167.244	0	175.000	167.244	0	0	-7.756	167.244

FAG 2024 bis 2026
Grunddaten 2020 für Berechnung Auftragskostenpauschale
 kreisangehörige Gemeinden/Verbandsgemeinden

AGS8	Name	Pr	Aus- zahlungen AUS	Ein- zahlungen Ein	Netto- transfer- zahlungen Land NT	KFB	Umlagen EIN K 6182	Umlagen AUS K 7372+ K 7374	KFB ohne Umlage- zahlungen minus NT	Auszahlungen ohne Umlagen 7372+7374
09139100	Zahna-Elster, Stadt	523	2.017	0	0	2.017	0	0	2.017	2.017
09139100	Zahna-Elster, Stadt	531	11.267	398.990	0	-387.723	0	0	-387.723	11.267
09139100	Zahna-Elster, Stadt	532	805	27.763	0	-26.958	0	0	-26.958	805
09139100	Zahna-Elster, Stadt	533	0	36.903	0	-36.903	0	0	-36.903	0
09139100	Zahna-Elster, Stadt	541	133.842	5.228	0	128.614	0	0	128.614	133.842
09139100	Zahna-Elster, Stadt	543	0	0	0	0	0	0	0	0
09139100	Zahna-Elster, Stadt	545	196.327	20.353	0	175.974	0	0	175.974	196.327
09139100	Zahna-Elster, Stadt	547	1.212	0	0	1.212	0	0	1.212	1.212
09139100	Zahna-Elster, Stadt	548	15.426	15.094	0	332	0	0	332	15.426
09139100	Zahna-Elster, Stadt	551	19.895	291	0	19.604	0	0	19.604	19.895
09139100	Zahna-Elster, Stadt	552	175.578	198.973	0	-23.395	0	0	-23.395	175.578
09139100	Zahna-Elster, Stadt	553	25.507	62.581	438	-37.074	0	0	-37.512	25.507
09139100	Zahna-Elster, Stadt	573	125.845	49.868	0	75.977	0	0	75.977	125.845
09139100	Zahna-Elster, Stadt	611	2.679.365	13.028	0	2.666.337	0	2.672.087	-5.750	7.278
09139100	Zahna-Elster, Stadt	612	27.472	175	0	27.297	0	0	27.297	27.472
08104551	Beetzendorf	111	542.776	336.077	0	206.699	0	0	206.699	542.776
08104551	Beetzendorf	272	41.575	3.759	0	37.816	0	0	37.816	41.575
08104551	Beetzendorf	281	6.813	0	0	6.813	0	0	6.813	6.813
08104551	Beetzendorf	351	606	0	0	606	0	0	606	606
08104551	Beetzendorf	366	2.087	209	0	1.878	0	0	1.878	2.087
08104551	Beetzendorf	421	1.508	0	0	1.508	0	0	1.508	1.508
08104551	Beetzendorf	424	78.133	29.842	0	48.291	0	0	48.291	78.133
08104551	Beetzendorf	511	0	0	0	0	0	0	0	0
08104551	Beetzendorf	531	0	163.901	0	-163.901	0	0	-163.901	0
08104551	Beetzendorf	532	0	9.925	0	-9.925	0	0	-9.925	0
08104551	Beetzendorf	541	72.650	1	0	72.649	0	0	72.649	72.650
08104551	Beetzendorf	545	28.916	10.022	0	18.894	0	0	18.894	28.916
08104551	Beetzendorf	546	0	614	0	-614	0	0	-614	0
08104551	Beetzendorf	551	15.396	376	0	15.020	0	0	15.020	15.396
08104551	Beetzendorf	553	18.178	19.621	594	-1.443	0	0	-2.037	18.178
08104551	Beetzendorf	555	1.849	3.318	0	-1.469	0	0	-1.469	1.849
08104551	Beetzendorf	573	27.087	6.705	0	20.382	0	0	20.382	27.087
08104551	Beetzendorf	611	2.367.785	995	0	2.366.790	0	2.367.365	-575	420
08104551	Beetzendorf	612	776	0	0	776	0	0	776	776
08312552	Calvörde	111	436.487	154.163	0	282.324	0	0	282.324	436.487
08312552	Calvörde	126	4.927	300	0	4.627	0	0	4.627	4.927
08312552	Calvörde	211	52.616	62.806	0	-10.190	0	0	-10.190	52.616
08312552	Calvörde	216	2.709	17.936	0	-15.227	0	0	-15.227	2.709
08312552	Calvörde	272	0	315	0	-315	0	0	-315	0
08312552	Calvörde	281	4.479	0	0	4.479	0	0	4.479	4.479
08312552	Calvörde	365	25.208	29.956	0	-4.748	0	0	-4.748	25.208
08312552	Calvörde	366	12.873	294	0	12.579	0	0	12.579	12.873
08312552	Calvörde	421	597	0	0	597	0	0	597	597
08312552	Calvörde	424	85.475	46.681	0	38.794	0	0	38.794	85.475
08312552	Calvörde	511	3.174	0	0	3.174	0	0	3.174	3.174
08312552	Calvörde	531	40.616	127.560	0	-86.944	0	0	-86.944	40.616
08312552	Calvörde	532	0	12.010	0	-12.010	0	0	-12.010	0
08312552	Calvörde	537	0	8.310	0	-8.310	0	0	-8.310	0
08312552	Calvörde	541	72.813	544	0	72.269	0	0	72.269	72.813
08312552	Calvörde	545	84.974	4.720	0	80.254	0	0	80.254	84.974
08312552	Calvörde	551	6.453	77	0	6.376	0	0	6.376	6.453
08312552	Calvörde	552	11.214	0	0	11.214	0	0	11.214	11.214
08312552	Calvörde	553	38.580	12.159	154	26.421	0	0	26.267	38.580
08312552	Calvörde	555	1.721	2.915	0	-1.194	0	0	-1.194	1.721
08312552	Calvörde	571	6.788	1.945	0	4.843	0	0	4.843	6.788
08312552	Calvörde	573	49.210	107.883	0	-58.673	0	0	-58.673	49.210
08312552	Calvörde	611	2.969.988	5.537	0	2.964.451	0	2.969.328	-4.877	660
08312552	Calvörde	612	16.868	0	0	16.868	0	0	16.868	16.868
08313051	Colbitz	111	512.132	98.659	0	413.473	0	0	413.473	512.132
08313051	Colbitz	211	0	0	0	0	0	0	0	0
08313051	Colbitz	252	25.258	1.312	0	23.946	0	0	23.946	25.258
08313051	Colbitz	281	16.346	3.100	0	13.246	0	0	13.246	16.346
08313051	Colbitz	3151	4.360	0	0	4.360	0	0	4.360	4.360
08313051	Colbitz	365	0	54	0	-54	0	0	-54	0
08313051	Colbitz	366	21.993	71	0	21.922	0	0	21.922	21.993
08313051	Colbitz	424	53.397	17.458	0	35.939	0	0	35.939	53.397

FAG 2024 bis 2026
 Grunddaten 2020 für Berechnung Auftragskostenpauschale
 kreisangehörige Gemeinden/Verbandsgemeinden

AGS8	Name	Pr	Aus- zahlungen AUS	Ein- zahlungen Ein	Netto- transfer- zahlungen Land NT	KFB	Umlagen EIN K 6182	Umlagen AUS K 7372+ K 7374	KFB ohne Umlage- zahlungen minus NT	Auszahlungen ohne Umlagen 7372+7374
08313051	Colbitz	522	208	4.169	0	-3.961	0	0	-3.961	208
08313051	Colbitz	531	0	137.297	0	-137.297	0	0	-137.297	0
08313051	Colbitz	541	73.290	0	0	73.290	0	0	73.290	73.290
08313051	Colbitz	545	48.340	15.688	0	32.652	0	0	32.652	48.340
08313051	Colbitz	551	15.582	0	0	15.582	0	0	15.582	15.582
08313051	Colbitz	553	2.423	5.329	0	-2.906	0	0	-2.906	2.423
08313051	Colbitz	573	91.019	24.814	0	66.205	0	0	66.205	91.019
08313051	Colbitz	611	2.023.339	3.002	0	2.020.337	0	2.022.785	-2.448	554
08313051	Colbitz	612	34.963	6.562	0	28.401	0	0	28.401	34.963
08319053	Eilsleben	111	483.055	169.836	0	313.219	0	0	313.219	483.055
08319053	Eilsleben	272	10.056	291	0	9.765	0	0	9.765	10.056
08319053	Eilsleben	281	5.103	0	0	5.103	0	0	5.103	5.103
08319053	Eilsleben	366	13.254	14	0	13.240	0	0	13.240	13.254
08319053	Eilsleben	424	286.250	57.494	0	228.756	0	0	228.756	286.250
08319053	Eilsleben	522	459.898	831.280	0	-371.382	0	0	-371.382	459.898
08319053	Eilsleben	523	0	0	0	0	0	0	0	0
08319053	Eilsleben	531	0	94.122	0	-94.122	0	0	-94.122	0
08319053	Eilsleben	532	0	17.111	0	-17.111	0	0	-17.111	0
08319053	Eilsleben	538	343	0	0	343	0	0	343	343
08319053	Eilsleben	541	57.896	30.750	0	27.146	0	0	27.146	57.896
08319053	Eilsleben	545	64.751	1.140	0	63.611	0	0	63.611	64.751
08319053	Eilsleben	546	58	0	0	58	0	0	58	58
08319053	Eilsleben	551	24.298	4.442	0	19.856	0	0	19.856	24.298
08319053	Eilsleben	552	4.784	0	0	4.784	0	0	4.784	4.784
08319053	Eilsleben	553	83.809	56.756	7.653	27.053	0	0	19.400	83.809
08319053	Eilsleben	573	40.377	47.019	0	-6.642	0	0	-6.642	40.377
08319053	Eilsleben	611	3.023.066	2.492	0	3.020.574	0	2.971.345	49.229	51.721
08319053	Eilsleben	612	22.579	50	0	22.529	0	0	22.529	22.579
08324554	Gröningen, Stadt	111	194.143	90.364	0	103.779	0	0	103.779	194.143
08324554	Gröningen, Stadt	122	16.197	2.480	0	13.717	0	0	13.717	16.197
08324554	Gröningen, Stadt	252	56	0	0	56	0	0	56	56
08324554	Gröningen, Stadt	281	10.025	8.072	0	1.953	0	0	1.953	10.025
08324554	Gröningen, Stadt	366	2.071	0	0	2.071	0	0	2.071	2.071
08324554	Gröningen, Stadt	421	5.470	0	0	5.470	0	0	5.470	5.470
08324554	Gröningen, Stadt	424	163.765	28.408	0	135.357	0	0	135.357	163.765
08324554	Gröningen, Stadt	511	35.437	8.835	0	26.602	0	0	26.602	35.437
08324554	Gröningen, Stadt	531	0	92.783	0	-92.783	0	0	-92.783	0
08324554	Gröningen, Stadt	532	0	13.163	0	-13.163	0	0	-13.163	0
08324554	Gröningen, Stadt	538	3.886	0	0	3.886	0	0	3.886	3.886
08324554	Gröningen, Stadt	541	43.824	5.144	0	38.680	0	0	38.680	43.824
08324554	Gröningen, Stadt	545	108.651	5.124	0	103.527	0	0	103.527	108.651
08324554	Gröningen, Stadt	551	237.135	0	0	237.135	0	0	237.135	237.135
08324554	Gröningen, Stadt	553	44.273	20.418	1.006	23.855	0	0	22.849	44.273
08324554	Gröningen, Stadt	573	0	49.592	0	-49.592	0	0	-49.592	0
08324554	Gröningen, Stadt	611	2.968.286	1.329	0	2.966.957	0	2.968.034	-1.077	252
08324554	Gröningen, Stadt	612	5.079	27	0	5.052	0	0	5.052	5.079
08332053	Hötensleben	111	526.253	96.699	0	429.554	0	0	429.554	526.253
08332053	Hötensleben	272	1.484	0	0	1.484	0	0	1.484	1.484
08332053	Hötensleben	281	15.248	0	0	15.248	0	0	15.248	15.248
08332053	Hötensleben	365	0	318	0	-318	0	0	-318	0
08332053	Hötensleben	366	6.791	1.104	0	5.687	0	0	5.687	6.791
08332053	Hötensleben	421	39.750	0	0	39.750	0	0	39.750	39.750
08332053	Hötensleben	424	46.804	12.751	0	34.053	0	0	34.053	46.804
08332053	Hötensleben	511	57	0	0	57	0	0	57	57
08332053	Hötensleben	522	521.039	875.057	0	-354.018	0	0	-354.018	521.039
08332053	Hötensleben	531	0	85.027	0	-85.027	0	0	-85.027	0
08332053	Hötensleben	532	0	16.138	0	-16.138	0	0	-16.138	0
08332053	Hötensleben	538	1.719	0	0	1.719	0	0	1.719	1.719
08332053	Hötensleben	541	15.036	25.864	0	-10.828	0	0	-10.828	15.036
08332053	Hötensleben	545	49.033	0	0	49.033	0	0	49.033	49.033
08332053	Hötensleben	551	18.572	0	0	18.572	0	0	18.572	18.572
08332053	Hötensleben	552	1.941	0	0	1.941	0	0	1.941	1.941
08332053	Hötensleben	553	58.705	14.971	306	43.734	0	0	43.428	58.705
08332053	Hötensleben	573	34.869	71.297	0	-36.428	0	0	-36.428	34.869
08332053	Hötensleben	611	2.317.582	4.911	0	2.312.671	0	2.275.897	36.774	41.685
08332053	Hötensleben	612	11.989	50	0	11.939	0	0	11.939	11.989

FAG 2024 bis 2026
Grunddaten 2020 für Berechnung Auftragskostenpauschale
 kreisangehörige Gemeinden/Verbandsgemeinden

AGS8	Name	Pr	Aus- zahlungen AUS	Ein- zahlungen Ein	Netto- transfer- zahlungen Land NT	KFB	Umlagen EIN K 6182	Umlagen AUS K 7372+ K 7374	KFB ohne Umlage- zahlungen minus NT	Auszahlungen ohne Umlagen 7372+7374
08413553	Freyburg (Unstrut), Stadt	111	456.565	90.800	0	365.765	0	0	365.765	456.565
08413553	Freyburg (Unstrut), Stadt	252	30.874	0	0	30.874	0	0	30.874	30.874
08413553	Freyburg (Unstrut), Stadt	281	6.201	0	484	6.201	0	0	5.717	6.201
08413553	Freyburg (Unstrut), Stadt	3151	1.717	0	0	1.717	0	0	1.717	1.717
08413553	Freyburg (Unstrut), Stadt	351	2.387	0	0	2.387	0	0	2.387	2.387
08413553	Freyburg (Unstrut), Stadt	366	4.732	50	0	4.682	0	0	4.682	4.732
08413553	Freyburg (Unstrut), Stadt	424	88.482	16.150	0	72.332	0	0	72.332	88.482
08413553	Freyburg (Unstrut), Stadt	511	78.779	24.892	46.400	53.887	0	0	7.487	78.779
08413553	Freyburg (Unstrut), Stadt	531	0	110.882	0	-110.882	0	0	-110.882	0
08413553	Freyburg (Unstrut), Stadt	532	0	11.361	0	-11.361	0	0	-11.361	0
08413553	Freyburg (Unstrut), Stadt	537	11.457	0	0	11.457	0	0	11.457	11.457
08413553	Freyburg (Unstrut), Stadt	541	60.823	15.862	0	44.961	0	0	44.961	60.823
08413553	Freyburg (Unstrut), Stadt	545	128.284	3.418	0	124.866	0	0	124.866	128.284
08413553	Freyburg (Unstrut), Stadt	546	4.562	70.430	0	-65.868	0	0	-65.868	4.562
08413553	Freyburg (Unstrut), Stadt	551	18.264	763	0	17.501	0	0	17.501	18.264
08413553	Freyburg (Unstrut), Stadt	552	1.500	0	0	1.500	0	0	1.500	1.500
08413553	Freyburg (Unstrut), Stadt	553	83.846	205.657	1.028	-121.811	0	0	-122.839	83.846
08413553	Freyburg (Unstrut), Stadt	555	485.286	27.805	469.493	457.481	0	0	-12.012	485.286
08413553	Freyburg (Unstrut), Stadt	573	72.856	114.213	0	-41.357	0	0	-41.357	72.856
08413553	Freyburg (Unstrut), Stadt	575	35.241	81.573	0	-46.332	0	0	-46.332	35.241
08413553	Freyburg (Unstrut), Stadt	611	3.583.550	12.353	0	3.571.197	0	3.579.165	-7.968	4.385
08413553	Freyburg (Unstrut), Stadt	612	4.559	0	0	4.559	0	0	4.559	4.559
08436053	Nebra (Unstrut), Stadt	111	469.077	94.970	0	374.107	0	0	374.107	469.077
08436053	Nebra (Unstrut), Stadt	252	11.422	938	0	10.484	0	0	10.484	11.422
08436053	Nebra (Unstrut), Stadt	281	461	0	57	461	0	0	404	461
08436053	Nebra (Unstrut), Stadt	365	0	276	0	-276	0	0	-276	0
08436053	Nebra (Unstrut), Stadt	366	136	0	0	136	0	0	136	136
08436053	Nebra (Unstrut), Stadt	424	63.725	19.638	-81	44.087	0	0	44.168	63.725
08436053	Nebra (Unstrut), Stadt	511	32.425	0	46.820	32.425	0	0	-14.395	32.425
08436053	Nebra (Unstrut), Stadt	531	0	73.304	0	-73.304	0	0	-73.304	0
08436053	Nebra (Unstrut), Stadt	541	30.915	1.882	0	29.033	0	0	29.033	30.915
08436053	Nebra (Unstrut), Stadt	545	67.463	266	0	67.197	0	0	67.197	67.463
08436053	Nebra (Unstrut), Stadt	546	0	920	0	-920	0	0	-920	0
08436053	Nebra (Unstrut), Stadt	551	33.941	13.997	0	19.944	0	0	19.944	33.941
08436053	Nebra (Unstrut), Stadt	553	40.348	34.380	12	5.968	0	0	5.956	40.348
08436053	Nebra (Unstrut), Stadt	555	42	0	0	42	0	0	42	42
08436053	Nebra (Unstrut), Stadt	573	17.981	77.050	0	-59.069	0	0	-59.069	17.981
08436053	Nebra (Unstrut), Stadt	575	17.400	75	0	17.325	0	0	17.325	17.400
08436053	Nebra (Unstrut), Stadt	611	2.352.693	9.929	0	2.342.764	0	2.349.232	-6.468	3.461
08436053	Nebra (Unstrut), Stadt	612	8.339	0	0	8.339	0	0	8.339	8.339
08720552	Helbra	111	399.843	134.578	0	265.265	0	0	265.265	399.843
08720552	Helbra	121	0	1.313	0	-1.313	0	0	-1.313	0
08720552	Helbra	122	0	7.717	0	-7.717	0	0	-7.717	0
08720552	Helbra	281	2.664	2.880	0	-216	0	0	-216	2.664
08720552	Helbra	366	1.890	0	0	1.890	0	0	1.890	1.890
08720552	Helbra	421	3.500	0	0	3.500	0	0	3.500	3.500
08720552	Helbra	424	6.411	1.099	0	5.312	0	0	5.312	6.411
08720552	Helbra	511	0	0	0	0	0	0	0	0
08720552	Helbra	531	0	120.353	0	-120.353	0	0	-120.353	0
08720552	Helbra	532	0	8.552	0	-8.552	0	0	-8.552	0
08720552	Helbra	533	0	30.806	0	-30.806	0	0	-30.806	0
08720552	Helbra	534	0	8.403	0	-8.403	0	0	-8.403	0
08720552	Helbra	541	56.626	1.264	0	55.362	0	0	55.362	56.626
08720552	Helbra	545	40.131	0	0	40.131	0	0	40.131	40.131
08720552	Helbra	551	17.625	0	0	17.625	0	0	17.625	17.625
08720552	Helbra	552	4.382	0	0	4.382	0	0	4.382	4.382
08720552	Helbra	553	47.999	54.499	3.898	-6.500	0	0	-10.398	47.999
08720552	Helbra	573	70.363	32.164	0	38.199	0	0	38.199	70.363
08720552	Helbra	611	2.796.468	21.557	0	2.774.911	0	2.778.107	-3.196	18.361
08720552	Helbra	612	19.021	8.613	0	10.408	0	0	10.408	19.021
08725051	Kelbra (Kyffhäuser), Stadt	111	452.228	363.650	0	88.578	0	0	88.578	452.228
08725051	Kelbra (Kyffhäuser), Stadt	126	20.215	7.035	0	13.180	0	0	13.180	20.215
08725051	Kelbra (Kyffhäuser), Stadt	211	5.698	10.226	0	-4.528	0	0	-4.528	5.698
08725051	Kelbra (Kyffhäuser), Stadt	251	154.299	119.706	7.032	34.593	0	0	27.561	154.299
08725051	Kelbra (Kyffhäuser), Stadt	272	2.974	2	0	2.972	0	0	2.972	2.974
08725051	Kelbra (Kyffhäuser), Stadt	281	19.039	5.903	0	13.136	0	0	13.136	19.039

FAG 2024 bis 2026
Grunddaten 2020 für Berechnung Auftragskostenpauschale
 kreisangehörige Gemeinden/Verbandsgemeinden

AGS8	Name	Pr	Aus- zahlungen AUS	Ein- zahlungen Ein	Netto- transfer- zahlungen Land NT	KFB	Umlagen EIN K 6182	Umlagen AUS K 7372+ K 7374	KFB ohne Umlage- zahlungen minus NT	Auszahlungen ohne Umlagen 7372+7374
08725051	Kelbra (Kyffhäuser), Stadt	365	7.006	9.665	0	-2.659	0	0	-2.659	7.006
08725051	Kelbra (Kyffhäuser), Stadt	366	7.267	29.015	0	-21.748	0	0	-21.748	7.267
08725051	Kelbra (Kyffhäuser), Stadt	424	99.758	30.333	0	69.425	0	0	69.425	99.758
08725051	Kelbra (Kyffhäuser), Stadt	511	266	5.591	0	-5.325	0	0	-5.325	266
08725051	Kelbra (Kyffhäuser), Stadt	531	8.852	137.280	0	-128.428	0	0	-128.428	8.852
08725051	Kelbra (Kyffhäuser), Stadt	532	0	7.052	0	-7.052	0	0	-7.052	0
08725051	Kelbra (Kyffhäuser), Stadt	541	15.170	8.824	0	6.346	0	0	6.346	15.170
08725051	Kelbra (Kyffhäuser), Stadt	545	75.261	6.978	0	68.283	0	0	68.283	75.261
08725051	Kelbra (Kyffhäuser), Stadt	551	12.190	8.840	0	3.350	0	0	3.350	12.190
08725051	Kelbra (Kyffhäuser), Stadt	552	7.912	149	0	7.763	0	0	7.763	7.912
08725051	Kelbra (Kyffhäuser), Stadt	553	21.330	80.819	418	-59.489	0	0	-59.907	21.330
08725051	Kelbra (Kyffhäuser), Stadt	554	26.202	1.071	0	25.131	0	0	25.131	26.202
08725051	Kelbra (Kyffhäuser), Stadt	555	1.451	245	0	1.206	0	0	1.206	1.451
08725051	Kelbra (Kyffhäuser), Stadt	573	28.660	76.508	0	-47.848	0	0	-47.848	28.660
08725051	Kelbra (Kyffhäuser), Stadt	575	82.066	9.832	2.916	72.234	0	0	69.318	82.066
08725051	Kelbra (Kyffhäuser), Stadt	611	2.406.406	4.317	0	2.402.089	0	2.405.858	-3.769	548
08725051	Kelbra (Kyffhäuser), Stadt	612	30.676	0	0	30.676	0	0	30.676	30.676
08904351	Börde-Hakel	111	279.225	31.841	0	247.384	0	0	247.384	279.225
08904351	Börde-Hakel	272	1.200	1.200	0	0	0	0	0	1.200
08904351	Börde-Hakel	281	2.589	2.266	0	323	0	0	323	2.589
08904351	Börde-Hakel	3151	2.850	381	0	2.469	0	0	2.469	2.850
08904351	Börde-Hakel	366	12.438	9.224	0	3.214	0	0	3.214	12.438
08904351	Börde-Hakel	424	73.830	10.444	0	63.386	0	0	63.386	73.830
08904351	Börde-Hakel	511	1.262	1.306	0	-44	0	0	-44	1.262
08904351	Börde-Hakel	521	0	45	0	-45	0	0	-45	0
08904351	Börde-Hakel	531	1.577	88.166	0	-86.589	0	0	-86.589	1.577
08904351	Börde-Hakel	532	0	38.832	0	-38.832	0	0	-38.832	0
08904351	Börde-Hakel	541	108.106	5.336	0	102.770	0	0	102.770	108.106
08904351	Börde-Hakel	545	53.854	2.288	0	51.566	0	0	51.566	53.854
08904351	Börde-Hakel	551	18.881	4.979	0	13.902	0	0	13.902	18.881
08904351	Börde-Hakel	552	6.863	27	0	6.836	0	0	6.836	6.863
08904351	Börde-Hakel	553	11.634	15.283	302	-3.649	0	0	-3.951	11.634
08904351	Börde-Hakel	555	4.183	14.448	0	-10.265	0	0	-10.265	4.183
08904351	Börde-Hakel	573	42.572	26.932	0	15.640	0	0	15.640	42.572
08904351	Börde-Hakel	611	1.923.602	897	0	1.922.705	0	1.810.180	112.525	113.422
08904351	Börde-Hakel	612	23.489	0	0	23.489	0	0	23.489	23.489
08907551	Egeln, Stadt	111	295.763	26.257	0	269.506	0	0	269.506	295.763
08907551	Egeln, Stadt	252	27.700	16.365	0	11.335	0	0	11.335	27.700
08907551	Egeln, Stadt	272	19.914	260	800	19.654	0	0	18.854	19.914
08907551	Egeln, Stadt	281	3.718	2.109	0	1.609	0	0	1.609	3.718
08907551	Egeln, Stadt	3151	12.558	568	0	11.990	0	0	11.990	12.558
08907551	Egeln, Stadt	366	4.937	1.817	0	3.120	0	0	3.120	4.937
08907551	Egeln, Stadt	424	2.554	0	0	2.554	0	0	2.554	2.554
08907551	Egeln, Stadt	511	897	1.565	0	-668	0	0	-668	897
08907551	Egeln, Stadt	521	0	15	0	-15	0	0	-15	0
08907551	Egeln, Stadt	522	34.991	45.442	0	-10.451	0	0	-10.451	34.991
08907551	Egeln, Stadt	531	1.577	119.779	0	-118.202	0	0	-118.202	1.577
08907551	Egeln, Stadt	532	0	74.733	0	-74.733	0	0	-74.733	0
08907551	Egeln, Stadt	541	57.928	5.096	0	52.832	0	0	52.832	57.928
08907551	Egeln, Stadt	545	81.622	0	0	81.622	0	0	81.622	81.622
08907551	Egeln, Stadt	551	20.809	11.160	0	9.649	0	0	9.649	20.809
08907551	Egeln, Stadt	552	4.969	56	0	4.913	0	0	4.913	4.969
08907551	Egeln, Stadt	553	28.955	25.898	1.664	3.057	0	0	1.393	28.955
08907551	Egeln, Stadt	554	0	240	0	-240	0	0	-240	0
08907551	Egeln, Stadt	555	8.489	10.455	0	-1.966	0	0	-1.966	8.489
08907551	Egeln, Stadt	573	49.754	87.756	0	-38.002	0	0	-38.002	49.754
08907551	Egeln, Stadt	611	3.261.180	40.007	0	3.221.173	0	3.116.139	105.034	145.041
08907551	Egeln, Stadt	612	5.910	0	0	5.910	0	0	5.910	5.910
08916552	Güsten, Stadt	111	845.581	321.096	656	524.485	0	0	523.829	845.581
08916552	Güsten, Stadt	121	0	2.555	0	-2.555	0	0	-2.555	0
08916552	Güsten, Stadt	122	288	5.394	0	-5.106	0	0	-5.106	288
08916552	Güsten, Stadt	126	663	0	0	663	0	0	663	663
08916552	Güsten, Stadt	211	1.386	3.502	0	-2.116	0	0	-2.116	1.386
08916552	Güsten, Stadt	216	40.293	72.830	0	-32.537	0	0	-32.537	40.293
08916552	Güsten, Stadt	261	93	9	0	84	0	0	84	93
08916552	Güsten, Stadt	272	4.279	1.831	0	2.448	0	0	2.448	4.279

FAG 2024 bis 2026
Grunddaten 2020 für Berechnung Auftragskostenpauschale
 kreisangehörige Gemeinden/Verbandsgemeinden

AGS8	Name	Pr	Aus- zahlungen AUS	Ein- zahlungen Ein	Netto- transfer- zahlungen Land NT	KFB	Umlagen EIN K 6182	Umlagen AUS K 7372+ K 7374	KFB ohne Umlage- zahlungen minus NT	Auszahlungen ohne Umlagen 7372+7374
08916552	Güsten, Stadt	281	34.511	28.822	181	5.689	0	0	5.508	34.511
08916552	Güsten, Stadt	3154	5.886	9.226	0	-3.340	0	0	-3.340	5.886
08916552	Güsten, Stadt	365	729	1.321	0	-592	0	0	-592	729
08916552	Güsten, Stadt	366	5.140	0	0	5.140	0	0	5.140	5.140
08916552	Güsten, Stadt	424	23.854	6.021	0	17.833	0	0	17.833	23.854
08916552	Güsten, Stadt	511	275	0	0	275	0	0	275	275
08916552	Güsten, Stadt	531	10.421	127.040	0	-116.619	0	0	-116.619	10.421
08916552	Güsten, Stadt	532	0	64.486	0	-64.486	0	0	-64.486	0
08916552	Güsten, Stadt	535	0	27.361	0	-27.361	0	0	-27.361	0
08916552	Güsten, Stadt	538	84	0	0	84	0	0	84	84
08916552	Güsten, Stadt	541	1.540	1.854	0	-314	0	0	-314	1.540
08916552	Güsten, Stadt	545	27.862	2.683	0	25.179	0	0	25.179	27.862
08916552	Güsten, Stadt	546	1.755	0	0	1.755	0	0	1.755	1.755
08916552	Güsten, Stadt	551	21.121	176	0	20.945	0	0	20.945	21.121
08916552	Güsten, Stadt	552	306	12	0	294	0	0	294	306
08916552	Güsten, Stadt	553	69.429	28.416	1.234	41.013	0	0	39.779	69.429
08916552	Güsten, Stadt	573	43.652	7.661	0	35.991	0	0	35.991	43.652
08916552	Güsten, Stadt	611	3.302.166	3.239	0	3.298.927	0	3.276.463	22.464	25.703
08916552	Güsten, Stadt	612	67.590	342.815	0	-275.225	0	0	-275.225	67.590
08102651	Apenburg-Winterfeld, Flecken	111	215.499	47.939	0	167.560	0	0	167.560	215.499
08102651	Apenburg-Winterfeld, Flecken	272	2.584	300	0	2.284	0	0	2.284	2.584
08102651	Apenburg-Winterfeld, Flecken	281	1.573	415	0	1.158	0	0	1.158	1.573
08102651	Apenburg-Winterfeld, Flecken	351	2.108	0	0	2.108	0	0	2.108	2.108
08102651	Apenburg-Winterfeld, Flecken	366	227	0	0	227	0	0	227	227
08102651	Apenburg-Winterfeld, Flecken	412	8.617	21.092	0	-12.475	0	0	-12.475	8.617
08102651	Apenburg-Winterfeld, Flecken	421	3.709	0	0	3.709	0	0	3.709	3.709
08102651	Apenburg-Winterfeld, Flecken	424	49.458	27.119	0	22.339	0	0	22.339	49.458
08102651	Apenburg-Winterfeld, Flecken	523	1.708	504	0	1.204	0	0	1.204	1.708
08102651	Apenburg-Winterfeld, Flecken	531	0	97.745	0	-97.745	0	0	-97.745	0
08102651	Apenburg-Winterfeld, Flecken	532	0	4.439	0	-4.439	0	0	-4.439	0
08102651	Apenburg-Winterfeld, Flecken	541	19.893	0	0	19.893	0	0	19.893	19.893
08102651	Apenburg-Winterfeld, Flecken	545	24.546	1.335	0	23.211	0	0	23.211	24.546
08102651	Apenburg-Winterfeld, Flecken	551	4.909	0	0	4.909	0	0	4.909	4.909
08102651	Apenburg-Winterfeld, Flecken	553	1.182	1.509	100	-327	0	0	-427	1.182
08102651	Apenburg-Winterfeld, Flecken	555	137	2.719	0	-2.582	0	0	-2.582	137
08102651	Apenburg-Winterfeld, Flecken	573	8.047	1.747	0	6.300	0	0	6.300	8.047
08102651	Apenburg-Winterfeld, Flecken	611	1.469.936	816	0	1.469.120	0	1.468.941	179	995
08102651	Apenburg-Winterfeld, Flecken	612	114	0	0	114	0	0	114	114
08109551	Dähre	111	136.797	7.433	0	129.364	0	0	129.364	136.797
08109551	Dähre	272	3.663	0	0	3.663	0	0	3.663	3.663
08109551	Dähre	281	2.546	0	0	2.546	0	0	2.546	2.546
08109551	Dähre	424	68.152	42.778	0	25.374	0	0	25.374	68.152
08109551	Dähre	531	0	110.340	0	-110.340	0	0	-110.340	0
08109551	Dähre	532	0	2.187	0	-2.187	0	0	-2.187	0
08109551	Dähre	541	259.061	0	0	259.061	0	0	259.061	259.061
08109551	Dähre	545	21.082	317	0	20.765	0	0	20.765	21.082
08109551	Dähre	551	5.151	0	0	5.151	0	0	5.151	5.151
08109551	Dähre	553	9.526	9.027	132	499	0	0	367	9.526
08109551	Dähre	555	140	3.204	0	-3.064	0	0	-3.064	140
08109551	Dähre	573	14.467	4.360	0	10.107	0	0	10.107	14.467
08109551	Dähre	611	1.180.939	495	0	1.180.444	0	1.180.852	-408	87
08109551	Dähre	612	4.157	0	0	4.157	0	0	4.157	4.157
08110551	Diesdorf, Flecken	111	289.241	160.762	0	128.479	0	0	128.479	289.241
08110551	Diesdorf, Flecken	272	42.126	1.144	0	40.982	0	0	40.982	42.126
08110551	Diesdorf, Flecken	281	1.854	0	0	1.854	0	0	1.854	1.854
08110551	Diesdorf, Flecken	366	49.709	44.205	0	5.504	0	0	5.504	49.709
08110551	Diesdorf, Flecken	424	133.977	108.081	0	25.896	0	0	25.896	133.977
08110551	Diesdorf, Flecken	531	0	154.818	0	-154.818	0	0	-154.818	0
08110551	Diesdorf, Flecken	532	0	7.629	0	-7.629	0	0	-7.629	0
08110551	Diesdorf, Flecken	537	0	1.200	0	-1.200	0	0	-1.200	0
08110551	Diesdorf, Flecken	538	940	1.168	0	-228	0	0	-228	940
08110551	Diesdorf, Flecken	541	39.807	963	0	38.844	0	0	38.844	39.807
08110551	Diesdorf, Flecken	545	44.549	13.814	0	30.735	0	0	30.735	44.549
08110551	Diesdorf, Flecken	551	9.056	0	0	9.056	0	0	9.056	9.056
08110551	Diesdorf, Flecken	553	12.029	5.258	313	6.771	0	0	6.458	12.029
08110551	Diesdorf, Flecken	555	134	5.393	0	-5.259	0	0	-5.259	134

FAG 2024 bis 2026
Grunddaten 2020 für Berechnung Auftragskostenpauschale
 kreisangehörige Gemeinden/Verbandsgemeinden

AGS8	Name	Pr	Aus- zahlungen AUS	Ein- zahlungen Ein	Netto- transfer- zahlungen Land NT	KFB	Umlagen EIN K 6182	Umlagen AUS K 7372+ K 7374	KFB ohne Umlage- zahlungen minus NT	Auszahlungen ohne Umlagen 7372+7374
08110551	Diesdorf, Flecken	573	13.161	3.153	0	10.008	0	0	10.008	13.161
08110551	Diesdorf, Flecken	611	1.773.822	819	0	1.773.003	0	1.773.638	-635	184
08110551	Diesdorf, Flecken	612	4.159	0	0	4.159	0	0	4.159	4.159
08122551	Jübar	111	299.391	68.038	0	231.353	0	0	231.353	299.391
08122551	Jübar	272	740	340	0	400	0	0	400	740
08122551	Jübar	281	2.596	0	0	2.596	0	0	2.596	2.596
08122551	Jübar	351	2.187	0	0	2.187	0	0	2.187	2.187
08122551	Jübar	366	2.706	0	0	2.706	0	0	2.706	2.706
08122551	Jübar	424	22.472	406	0	22.066	0	0	22.066	22.472
08122551	Jübar	511	0	0	0	0	0	0	0	0
08122551	Jübar	531	0	99.807	0	-99.807	0	0	-99.807	0
08122551	Jübar	532	0	5.244	0	-5.244	0	0	-5.244	0
08122551	Jübar	538	21.197	1.790	0	19.407	0	0	19.407	21.197
08122551	Jübar	541	13.306	0	0	13.306	0	0	13.306	13.306
08122551	Jübar	545	12.902	2.480	0	10.422	0	0	10.422	12.902
08122551	Jübar	553	8.635	15.004	682	-6.369	0	0	-7.051	8.635
08122551	Jübar	555	56	1.047	0	-991	0	0	-991	56
08122551	Jübar	573	24.435	6.147	0	18.288	0	0	18.288	24.435
08122551	Jübar	611	1.298.183	1.544	0	1.296.639	0	1.298.148	-1.509	35
08122551	Jübar	612	451	0	0	451	0	0	451	451
08129051	Kuhfelde	111	81.120	12.151	0	68.969	0	0	68.969	81.120
08129051	Kuhfelde	262	600	0	0	600	0	0	600	600
08129051	Kuhfelde	272	2.728	0	0	2.728	0	0	2.728	2.728
08129051	Kuhfelde	281	6.675	0	0	6.675	0	0	6.675	6.675
08129051	Kuhfelde	351	77	0	0	77	0	0	77	77
08129051	Kuhfelde	366	1.273	0	0	1.273	0	0	1.273	1.273
08129051	Kuhfelde	421	3.000	0	0	3.000	0	0	3.000	3.000
08129051	Kuhfelde	424	17.664	11.767	0	5.897	0	0	5.897	17.664
08129051	Kuhfelde	531	0	74.334	0	-74.334	0	0	-74.334	0
08129051	Kuhfelde	532	0	1.480	0	-1.480	0	0	-1.480	0
08129051	Kuhfelde	541	2.134	0	0	2.134	0	0	2.134	2.134
08129051	Kuhfelde	545	24.798	6.781	0	18.017	0	0	18.017	24.798
08129051	Kuhfelde	553	2.241	2.690	0	-449	0	0	-449	2.241
08129051	Kuhfelde	555	185	998	0	-813	0	0	-813	185
08129051	Kuhfelde	573	5.967	1.480	0	4.487	0	0	4.487	5.967
08129051	Kuhfelde	611	811.518	689	0	810.829	0	811.453	-624	65
08144051	Rohrberg	111	254.616	177.148	0	77.468	0	0	77.468	254.616
08144051	Rohrberg	272	2.695	0	0	2.695	0	0	2.695	2.695
08144051	Rohrberg	281	2.790	0	0	2.790	0	0	2.790	2.790
08144051	Rohrberg	351	1.183	0	0	1.183	0	0	1.183	1.183
08144051	Rohrberg	366	161	0	0	161	0	0	161	161
08144051	Rohrberg	424	22.974	4.294	0	18.680	0	0	18.680	22.974
08144051	Rohrberg	531	0	49.501	0	-49.501	0	0	-49.501	0
08144051	Rohrberg	532	0	3.594	0	-3.594	0	0	-3.594	0
08144051	Rohrberg	537	5.688	0	0	5.688	0	0	5.688	5.688
08144051	Rohrberg	541	10.607	0	0	10.607	0	0	10.607	10.607
08144051	Rohrberg	545	13.053	493	0	12.560	0	0	12.560	13.053
08144051	Rohrberg	551	390	0	0	390	0	0	390	390
08144051	Rohrberg	553	1.504	1.624	660	-120	0	0	-780	1.504
08144051	Rohrberg	555	149	3.005	0	-2.856	0	0	-2.856	149
08144051	Rohrberg	573	13.797	4.497	0	9.300	0	0	9.300	13.797
08144051	Rohrberg	611	797.334	97	0	797.237	0	797.319	-82	15
08144051	Rohrberg	612	247	0	0	247	0	0	247	247
08302052	Altenhausen	111	178.557	95.101	0	83.456	0	0	83.456	178.557
08302052	Altenhausen	126	2.929	0	0	2.929	0	0	2.929	2.929
08302052	Altenhausen	272	839	0	0	839	0	0	839	839
08302052	Altenhausen	281	600	0	0	600	0	0	600	600
08302052	Altenhausen	365	14.838	15.357	0	-519	0	0	-519	14.838
08302052	Altenhausen	366	67	0	0	67	0	0	67	67
08302052	Altenhausen	424	692	9	0	683	0	0	683	692
08302052	Altenhausen	531	1.374	25.480	0	-24.106	0	0	-24.106	1.374
08302052	Altenhausen	532	13	7.870	0	-7.857	0	0	-7.857	13
08302052	Altenhausen	537	0	400	0	-400	0	0	-400	0
08302052	Altenhausen	541	19.795	553	0	19.242	0	0	19.242	19.795
08302052	Altenhausen	545	21.553	1.662	0	19.891	0	0	19.891	21.553
08302052	Altenhausen	551	388	0	0	388	0	0	388	388

FAG 2024 bis 2026
Grunddaten 2020 für Berechnung Auftragskostenpauschale
 kreisangehörige Gemeinden/Verbandsgemeinden

AGS8	Name	Pr	Aus- zahlungen AUS	Ein- zahlungen Ein	Netto- transfer- zahlungen Land NT	KFB	Umlagen EIN K 6182	Umlagen AUS K 7372+ K 7374	KFB ohne Umlage- zahlungen minus NT	Auszahlungen ohne Umlagen 7372+7374
08302052	Altenhausen	552	1.337	0	0	1.337	0	0	1.337	1.337
08302052	Altenhausen	553	12.139	12.043	31	96	0	0	65	12.139
08302052	Altenhausen	573	17.629	15.359	0	2.270	0	0	2.270	17.629
08302052	Altenhausen	611	743.865	542	0	743.323	0	743.844	-521	21
08302052	Altenhausen	612	6.605	0	0	6.605	0	0	6.605	6.605
08302554	Am Großen Bruch	111	254.376	246.350	0	8.026	0	0	8.026	254.376
08302554	Am Großen Bruch	122	57	315	0	-258	0	0	-258	57
08302554	Am Großen Bruch	281	4.650	0	0	4.650	0	0	4.650	4.650
08302554	Am Großen Bruch	366	661	80	0	581	0	0	581	661
08302554	Am Großen Bruch	421	2.750	0	0	2.750	0	0	2.750	2.750
08302554	Am Großen Bruch	424	18.335	8.346	0	9.989	0	0	9.989	18.335
08302554	Am Großen Bruch	511	14.443	967	0	13.476	0	0	13.476	14.443
08302554	Am Großen Bruch	522	900	0	0	900	0	0	900	900
08302554	Am Großen Bruch	523	3.726	4	0	3.722	0	0	3.722	3.726
08302554	Am Großen Bruch	531	0	48.937	0	-48.937	0	0	-48.937	0
08302554	Am Großen Bruch	532	0	3.171	0	-3.171	0	0	-3.171	0
08302554	Am Großen Bruch	538	9.907	0	0	9.907	0	0	9.907	9.907
08302554	Am Großen Bruch	541	46.630	1.853	0	44.777	0	0	44.777	46.630
08302554	Am Großen Bruch	545	107.430	4.667	0	102.763	0	0	102.763	107.430
08302554	Am Großen Bruch	551	130.271	280	0	129.991	0	0	129.991	130.271
08302554	Am Großen Bruch	553	36.353	5.384	81	30.969	0	0	30.888	36.353
08302554	Am Großen Bruch	573	0	32.917	0	-32.917	0	0	-32.917	0
08302554	Am Großen Bruch	611	1.579.443	774	0	1.578.669	0	1.579.296	-627	147
08302554	Am Großen Bruch	612	2.056	0	0	2.056	0	0	2.056	2.056
08303051	Angern	111	374.704	185.078	0	189.626	0	0	189.626	374.704
08303051	Angern	126	200	0	0	200	0	0	200	200
08303051	Angern	281	37.936	107	0	37.829	0	0	37.829	37.936
08303051	Angern	3151	13.755	0	0	13.755	0	0	13.755	13.755
08303051	Angern	363	10.500	0	0	10.500	0	0	10.500	10.500
08303051	Angern	365	0	0	0	0	0	0	0	0
08303051	Angern	424	42.537	695	0	41.842	0	0	41.842	42.537
08303051	Angern	511	386	0	0	386	0	0	386	386
08303051	Angern	522	211.069	399.460	0	-188.391	0	0	-188.391	211.069
08303051	Angern	531	2.546	93.889	0	-91.343	0	0	-91.343	2.546
08303051	Angern	541	24.175	0	0	24.175	0	0	24.175	24.175
08303051	Angern	545	20.455	5.842	0	14.613	0	0	14.613	20.455
08303051	Angern	551	8.200	10	0	8.190	0	0	8.190	8.200
08303051	Angern	553	6.233	7.755	141	-1.522	0	0	-1.663	6.233
08303051	Angern	573	15.808	12.618	0	3.190	0	0	3.190	15.808
08303051	Angern	611	1.529.098	2.149	0	1.526.949	0	1.527.913	-964	1.185
08303051	Angern	612	553	4.501	0	-3.948	0	0	-3.948	553
08303554	Ausleben	111	64.346	205.436	6.877	-141.090	0	0	-147.967	64.346
08303554	Ausleben	122	324	230	0	94	0	0	94	324
08303554	Ausleben	281	2.197	0	0	2.197	0	0	2.197	2.197
08303554	Ausleben	366	357	0	0	357	0	0	357	357
08303554	Ausleben	511	903	1.000	0	-97	0	0	-97	903
08303554	Ausleben	523	0	37.000	0	-37.000	0	0	-37.000	0
08303554	Ausleben	531	0	37.648	0	-37.648	0	0	-37.648	0
08303554	Ausleben	532	0	6.107	0	-6.107	0	0	-6.107	0
08303554	Ausleben	538	20.542	0	0	20.542	0	0	20.542	20.542
08303554	Ausleben	541	18.794	1.205	0	17.589	0	0	17.589	18.794
08303554	Ausleben	545	42.887	1.566	0	41.321	0	0	41.321	42.887
08303554	Ausleben	551	92.088	240	0	91.848	0	0	91.848	92.088
08303554	Ausleben	553	35.812	6.072	88	29.740	0	0	29.652	35.812
08303554	Ausleben	573	0	20.606	0	-20.606	0	0	-20.606	0
08303554	Ausleben	611	1.395.200	2.549	0	1.392.651	0	1.388.715	3.936	6.485
08303554	Ausleben	612	1.102	0	0	1.102	0	0	1.102	1.102
08312051	Burgstall	111	258.214	48.644	0	209.570	0	0	209.570	258.214
08312051	Burgstall	126	0	0	0	0	0	0	0	0
08312051	Burgstall	211	14.200	0	0	14.200	0	0	14.200	14.200
08312051	Burgstall	281	2.093	1.000	0	1.093	0	0	1.093	2.093
08312051	Burgstall	3151	12.599	351	0	12.248	0	0	12.248	12.599
08312051	Burgstall	363	7.500	0	0	7.500	0	0	7.500	7.500
08312051	Burgstall	365	0	0	0	0	0	0	0	0
08312051	Burgstall	366	5.074	61	0	5.013	0	0	5.013	5.074
08312051	Burgstall	424	7.813	698	0	7.115	0	0	7.115	7.813

FAG 2024 bis 2026
Grunddaten 2020 für Berechnung Auftragskostenpauschale
 kreisangehörige Gemeinden/Verbandsgemeinden

AGS8	Name	Pr	Aus- zahlungen AUS	Ein- zahlungen Ein	Netto- transfer- zahlungen Land NT	KFB	Umlagen EIN K 6182	Umlagen AUS K 7372+ K 7374	KFB ohne Umlage- zahlungen minus NT	Auszahlungen ohne Umlagen 7372+7374
08312051	Burgstall	522	178.976	230.741	0	-51.765	0	0	-51.765	178.976
08312051	Burgstall	531	1.040	80.829	0	-79.789	0	0	-79.789	1.040
08312051	Burgstall	538	0	6.228	0	-6.228	0	0	-6.228	0
08312051	Burgstall	541	844	0	0	844	0	0	844	844
08312051	Burgstall	545	25.179	2.175	0	23.004	0	0	23.004	25.179
08312051	Burgstall	551	14.902	0	0	14.902	0	0	14.902	14.902
08312051	Burgstall	553	2.386	7.208	15	-4.822	0	0	-4.837	2.386
08312051	Burgstall	554	17.633	0	0	17.633	0	0	17.633	17.633
08312051	Burgstall	573	47.399	2.700	0	44.699	0	0	44.699	47.399
08312051	Burgstall	611	623.599	1.420	0	622.179	0	621.555	624	2.044
08312051	Burgstall	612	1.303	4.149	0	-2.846	0	0	-2.846	1.303
08320552	Erleben	111	446.241	324.497	0	121.744	0	0	121.744	446.241
08320552	Erleben	126	2.849	260	0	2.589	0	0	2.589	2.849
08320552	Erleben	211	22.722	42.430	0	-19.708	0	0	-19.708	22.722
08320552	Erleben	272	897	0	0	897	0	0	897	897
08320552	Erleben	281	519	520	0	-1	0	0	-1	519
08320552	Erleben	365	28.657	47.758	0	-19.101	0	0	-19.101	28.657
08320552	Erleben	366	217	12	0	205	0	0	205	217
08320552	Erleben	424	62.077	8.013	0	54.064	0	0	54.064	62.077
08320552	Erleben	531	1.961	76.310	0	-74.349	0	0	-74.349	1.961
08320552	Erleben	532	0	12.409	0	-12.409	0	0	-12.409	0
08320552	Erleben	537	0	5.444	0	-5.444	0	0	-5.444	0
08320552	Erleben	541	55.666	26	0	55.640	0	0	55.640	55.666
08320552	Erleben	545	59.594	7.980	0	51.614	0	0	51.614	59.594
08320552	Erleben	551	3.920	0	0	3.920	0	0	3.920	3.920
08320552	Erleben	552	6.575	0	0	6.575	0	0	6.575	6.575
08320552	Erleben	553	32.161	15.488	205	16.673	0	0	16.468	32.161
08320552	Erleben	555	1.464	0	0	1.464	0	0	1.464	1.464
08320552	Erleben	573	40.522	30.552	0	9.970	0	0	9.970	40.522
08320552	Erleben	611	2.192.324	6.999	0	2.185.325	0	2.189.188	-3.863	3.136
08320552	Erleben	612	8.597	0	0	8.597	0	0	8.597	8.597
08323052	Flechtingen	111	677.900	788.031	0	-110.131	0	0	-110.131	677.900
08323052	Flechtingen	126	8.470	1.317	0	7.153	0	0	7.153	8.470
08323052	Flechtingen	211	10.899	0	0	10.899	0	0	10.899	10.899
08323052	Flechtingen	281	3.964	1.908	0	2.056	0	0	2.056	3.964
08323052	Flechtingen	365	30.229	35.305	0	-5.076	0	0	-5.076	30.229
08323052	Flechtingen	366	23.855	0	0	23.855	0	0	23.855	23.855
08323052	Flechtingen	418	135.736	47.406	0	88.330	0	0	88.330	135.736
08323052	Flechtingen	424	53.157	4.129	0	49.028	0	0	49.028	53.157
08323052	Flechtingen	531	77.735	131.408	0	-53.673	0	0	-53.673	77.735
08323052	Flechtingen	532	2.804	10.193	0	-7.389	0	0	-7.389	2.804
08323052	Flechtingen	537	2.720	6.752	0	-4.032	0	0	-4.032	2.720
08323052	Flechtingen	541	32.312	390	0	31.922	0	0	31.922	32.312
08323052	Flechtingen	545	62.840	4.158	0	58.682	0	0	58.682	62.840
08323052	Flechtingen	551	60.880	0	0	60.880	0	0	60.880	60.880
08323052	Flechtingen	552	7.870	425	0	7.445	0	0	7.445	7.870
08323052	Flechtingen	553	20.125	21.585	0	-1.460	0	0	-1.460	20.125
08323052	Flechtingen	555	1.420	0	0	1.420	0	0	1.420	1.420
08323052	Flechtingen	573	72.273	67.266	0	5.007	0	0	5.007	72.273
08323052	Flechtingen	575	69.717	28	0	69.689	0	0	69.689	69.717
08323052	Flechtingen	611	1.955.667	25.416	0	1.930.251	0	1.953.471	-23.220	2.196
08323052	Flechtingen	612	15.758	0	0	15.758	0	0	15.758	15.758
08327553	Harbke	111	127.285	56.036	0	71.249	0	0	71.249	127.285
08327553	Harbke	281	10.048	15.263	0	-5.215	0	0	-5.215	10.048
08327553	Harbke	366	629	15	0	614	0	0	614	629
08327553	Harbke	421	6.500	0	0	6.500	0	0	6.500	6.500
08327553	Harbke	424	1.419	0	0	1.419	0	0	1.419	1.419
08327553	Harbke	511	14.300	0	0	14.300	0	0	14.300	14.300
08327553	Harbke	522	74.361	187.748	0	-113.387	0	0	-113.387	74.361
08327553	Harbke	531	0	31.380	0	-31.380	0	0	-31.380	0
08327553	Harbke	532	0	9.687	0	-9.687	0	0	-9.687	0
08327553	Harbke	537	157	206	0	-49	0	0	-49	157
08327553	Harbke	541	32.910	12.719	0	20.191	0	0	20.191	32.910
08327553	Harbke	544	0	0	0	0	0	0	0	0
08327553	Harbke	545	28.442	1.635	0	26.807	0	0	26.807	28.442
08327553	Harbke	551	61.300	9.148	0	52.152	0	0	52.152	61.300

FAG 2024 bis 2026
Grunddaten 2020 für Berechnung Auftragskostenpauschale
 kreisangehörige Gemeinden/Verbandsgemeinden

AGS8	Name	Pr	Aus- zahlungen AUS	Ein- zahlungen Ein	Netto- transfer- zahlungen Land NT	KFB	Umlagen EIN K 6182	Umlagen AUS K 7372+ K 7374	KFB ohne Umlage- zahlungen minus NT	Auszahlungen ohne Umlagen 7372+7374
08327553	Harbke	552	0	203	0	-203	0	0	-203	0
08327553	Harbke	553	5.888	10.205	0	-4.317	0	0	-4.317	5.888
08327553	Harbke	571	0	0	0	0	0	0	0	0
08327553	Harbke	573	37.516	21.572	0	15.944	0	0	15.944	37.516
08327553	Harbke	575	7.485	264	0	7.221	0	0	7.221	7.485
08327553	Harbke	611	1.889.942	3.445	0	1.886.497	0	1.871.250	15.247	18.692
08327553	Harbke	612	1.291	0	0	1.291	0	0	1.291	1.291
08332352	Ingersleben	111	239.205	166.747	0	72.458	0	0	72.458	239.205
08332352	Ingersleben	126	11.826	0	0	11.826	0	0	11.826	11.826
08332352	Ingersleben	281	1.426	600	0	826	0	0	826	1.426
08332352	Ingersleben	365	75.589	25.396	0	50.193	0	0	50.193	75.589
08332352	Ingersleben	424	22.855	13.192	0	9.663	0	0	9.663	22.855
08332352	Ingersleben	531	2.249	37.710	0	-35.461	0	0	-35.461	2.249
08332352	Ingersleben	532	0	7.462	0	-7.462	0	0	-7.462	0
08332352	Ingersleben	537	0	1.200	0	-1.200	0	0	-1.200	0
08332352	Ingersleben	541	22.984	469	0	22.515	0	0	22.515	22.984
08332352	Ingersleben	545	39.754	8.074	0	31.680	0	0	31.680	39.754
08332352	Ingersleben	551	4.250	0	0	4.250	0	0	4.250	4.250
08332352	Ingersleben	552	1.183	0	0	1.183	0	0	1.183	1.183
08332352	Ingersleben	553	10.651	5.920	31	4.731	0	0	4.700	10.651
08332352	Ingersleben	573	10.248	25.678	0	-15.430	0	0	-15.430	10.248
08332352	Ingersleben	611	907.376	4.783	0	902.593	0	907.153	-4.560	223
08332352	Ingersleben	612	2.371	0	0	2.371	0	0	2.371	2.371
08335554	Kroppenstedt, Stadt	111	93.450	38.344	0	55.106	0	0	55.106	93.450
08335554	Kroppenstedt, Stadt	122	8.595	1.762	0	6.833	0	0	6.833	8.595
08335554	Kroppenstedt, Stadt	252	38.337	984	0	37.353	0	0	37.353	38.337
08335554	Kroppenstedt, Stadt	281	10.008	0	0	10.008	0	0	10.008	10.008
08335554	Kroppenstedt, Stadt	366	29	0	0	29	0	0	29	29
08335554	Kroppenstedt, Stadt	421	9.200	0	0	9.200	0	0	9.200	9.200
08335554	Kroppenstedt, Stadt	424	51.004	27	0	50.977	0	0	50.977	51.004
08335554	Kroppenstedt, Stadt	511	25.586	1.414	0	24.172	0	0	24.172	25.586
08335554	Kroppenstedt, Stadt	531	0	37.726	0	-37.726	0	0	-37.726	0
08335554	Kroppenstedt, Stadt	532	0	2.766	0	-2.766	0	0	-2.766	0
08335554	Kroppenstedt, Stadt	538	10.775	0	0	10.775	0	0	10.775	10.775
08335554	Kroppenstedt, Stadt	541	15.503	3.241	0	12.262	0	0	12.262	15.503
08335554	Kroppenstedt, Stadt	545	38.595	1.810	0	36.785	0	0	36.785	38.595
08335554	Kroppenstedt, Stadt	551	69.164	0	0	69.164	0	0	69.164	69.164
08335554	Kroppenstedt, Stadt	553	19.662	10.853	0	8.809	0	0	8.809	19.662
08335554	Kroppenstedt, Stadt	571	0	0	0	0	0	0	0	0
08335554	Kroppenstedt, Stadt	573	432	14.628	0	-14.196	0	0	-14.196	432
08335554	Kroppenstedt, Stadt	611	1.110.907	438	0	1.110.469	0	1.108.178	2.291	2.729
08344051	Rogätz	111	436.103	54.808	0	381.295	0	0	381.295	436.103
08344051	Rogätz	126	299	0	0	299	0	0	299	299
08344051	Rogätz	211	5.000	0	0	5.000	0	0	5.000	5.000
08344051	Rogätz	281	659	0	0	659	0	0	659	659
08344051	Rogätz	3151	378	0	0	378	0	0	378	378
08344051	Rogätz	366	8.073	901	0	7.172	0	0	7.172	8.073
08344051	Rogätz	424	42.842	1.201	0	41.641	0	0	41.641	42.842
08344051	Rogätz	522	0	1.485	0	-1.485	0	0	-1.485	0
08344051	Rogätz	531	0	85.406	0	-85.406	0	0	-85.406	0
08344051	Rogätz	541	8.432	67	0	8.365	0	0	8.365	8.432
08344051	Rogätz	545	55.047	3.457	0	51.590	0	0	51.590	55.047
08344051	Rogätz	551	59.424	1.228	0	58.196	0	0	58.196	59.424
08344051	Rogätz	552	0	0	0	0	0	0	0	0
08344051	Rogätz	553	7.584	13.994	156	-6.410	0	0	-6.566	7.584
08344051	Rogätz	573	7.217	0	0	7.217	0	0	7.217	7.217
08344051	Rogätz	611	1.853.264	4.253	0	1.849.011	0	1.852.970	-3.959	294
08344051	Rogätz	612	320	2.066	0	-1.746	0	0	-1.746	320
08348553	Sommersdorf	111	186.239	26.991	0	159.248	0	0	159.248	186.239
08348553	Sommersdorf	281	8.346	6.056	0	2.290	0	0	2.290	8.346
08348553	Sommersdorf	366	663	14	0	649	0	0	649	663
08348553	Sommersdorf	424	0	250	0	-250	0	0	-250	0
08348553	Sommersdorf	522	167.510	223.319	0	-55.809	0	0	-55.809	167.510
08348553	Sommersdorf	523	3.110	754	1.155	2.356	0	0	1.201	3.110
08348553	Sommersdorf	531	0	31.506	0	-31.506	0	0	-31.506	0
08348553	Sommersdorf	532	0	7.187	0	-7.187	0	0	-7.187	0

FAG 2024 bis 2026
Grunddaten 2020 für Berechnung Auftragskostenpauschale
 kreisangehörige Gemeinden/Verbandsgemeinden

AGS8	Name	Pr	Aus- zahlungen AUS	Ein- zahlungen Ein	Netto- transfer- zahlungen Land NT	KFB	Umlagen EIN K 6182	Umlagen AUS K 7372+ K 7374	KFB ohne Umlage- zahlungen minus NT	Auszahlungen ohne Umlagen 7372+7374
08348553	Sommersdorf	541	20.547	6.235	0	14.312	0	0	14.312	20.547
08348553	Sommersdorf	545	62.540	123	0	62.417	0	0	62.417	62.540
08348553	Sommersdorf	551	2.179	0	0	2.179	0	0	2.179	2.179
08348553	Sommersdorf	552	420	374	0	46	0	0	46	420
08348553	Sommersdorf	553	19.799	12.457	0	7.342	0	0	7.342	19.799
08348553	Sommersdorf	573	12.300	31.746	0	-19.446	0	0	-19.446	12.300
08348553	Sommersdorf	611	970.513	823	0	969.690	0	952.995	16.695	17.518
08348553	Sommersdorf	612	2.407	0	0	2.407	0	0	2.407	2.407
08351553	Völpke	111	254.920	305.244	0	-50.324	0	0	-50.324	254.920
08351553	Völpke	281	665	0	0	665	0	0	665	665
08351553	Völpke	366	838	0	0	838	0	0	838	838
08351553	Völpke	424	46.896	8.630	0	38.266	0	0	38.266	46.896
08351553	Völpke	522	172.237	228.802	482	-56.565	0	0	-57.047	172.237
08351553	Völpke	531	0	36.345	0	-36.345	0	0	-36.345	0
08351553	Völpke	532	0	5.192	0	-5.192	0	0	-5.192	0
08351553	Völpke	541	19.113	8.260	0	10.853	0	0	10.853	19.113
08351553	Völpke	545	23.996	867	0	23.129	0	0	23.129	23.996
08351553	Völpke	551	4.684	0	0	4.684	0	0	4.684	4.684
08351553	Völpke	552	0	1.033	0	-1.033	0	0	-1.033	0
08351553	Völpke	553	11.500	15.494	41	-3.994	0	0	-4.035	11.500
08351553	Völpke	573	645	13.986	0	-13.341	0	0	-13.341	645
08351553	Völpke	611	1.378.326	3.664	0	1.374.662	0	1.364.223	10.439	14.103
08351553	Völpke	612	34	0	0	34	0	0	34	34
08353553	Wefensleben	111	131.565	31.440	0	100.125	0	0	100.125	131.565
08353553	Wefensleben	272	25.563	357	0	25.206	0	0	25.206	25.563
08353553	Wefensleben	366	574	0	0	574	0	0	574	574
08353553	Wefensleben	424	32.057	9.931	0	22.126	0	0	22.126	32.057
08353553	Wefensleben	531	0	36.041	0	-36.041	0	0	-36.041	0
08353553	Wefensleben	532	0	6.494	0	-6.494	0	0	-6.494	0
08353553	Wefensleben	541	33.618	6.632	0	26.986	0	0	26.986	33.618
08353553	Wefensleben	545	22.946	1.736	0	21.210	0	0	21.210	22.946
08353553	Wefensleben	551	1.389	0	0	1.389	0	0	1.389	1.389
08353553	Wefensleben	552	824	200	0	624	0	0	624	824
08353553	Wefensleben	553	5.730	14.438	0	-8.708	0	0	-8.708	5.730
08353553	Wefensleben	573	104.376	27.807	69.697	76.569	0	0	6.872	104.376
08353553	Wefensleben	611	1.306.979	311	0	1.306.668	0	1.290.270	16.398	16.709
08353553	Wefensleben	612	4.154	2.753	0	1.401	0	0	1.401	4.154
08355751	Westheide	111	211.817	26.699	0	185.118	0	0	185.118	211.817
08355751	Westheide	126	0	0	0	0	0	0	0	0
08355751	Westheide	252	678	0	0	678	0	0	678	678
08355751	Westheide	281	17.779	0	0	17.779	0	0	17.779	17.779
08355751	Westheide	3151	1.263	2	0	1.261	0	0	1.261	1.263
08355751	Westheide	366	1.246	161	0	1.085	0	0	1.085	1.246
08355751	Westheide	424	22.114	2.471	0	19.643	0	0	19.643	22.114
08355751	Westheide	522	50.567	19.633	0	30.934	0	0	30.934	50.567
08355751	Westheide	531	212	60.252	0	-60.040	0	0	-60.040	212
08355751	Westheide	541	29.060	885	0	28.175	0	0	28.175	29.060
08355751	Westheide	545	38.477	3.743	0	34.734	0	0	34.734	38.477
08355751	Westheide	551	8.626	0	0	8.626	0	0	8.626	8.626
08355751	Westheide	552	0	2	0	-2	0	0	-2	0
08355751	Westheide	553	9.246	6.548	0	2.698	0	0	2.698	9.246
08355751	Westheide	573	13.138	1.775	0	11.363	0	0	11.363	13.138
08355751	Westheide	611	1.038.203	700	0	1.037.503	0	1.038.069	-566	134
08355751	Westheide	612	4.223	18.008	0	-13.785	0	0	-13.785	4.223
08358051	Zielitz	111	387.547	54.284	0	333.263	0	0	333.263	387.547
08358051	Zielitz	126	3.742	0	0	3.742	0	0	3.742	3.742
08358051	Zielitz	211	0	60.476	0	-60.476	0	0	-60.476	0
08358051	Zielitz	216	0	0	0	0	0	0	0	0
08358051	Zielitz	261	34.001	0	0	34.001	0	0	34.001	34.001
08358051	Zielitz	272	86.211	8.895	493	77.316	0	0	76.823	86.211
08358051	Zielitz	281	4.715	60	0	4.655	0	0	4.655	4.715
08358051	Zielitz	3151	1.538	0	0	1.538	0	0	1.538	1.538
08358051	Zielitz	3156	65.867	17.389	0	48.478	0	0	48.478	65.867
08358051	Zielitz	366	365	50	0	315	0	0	315	365
08358051	Zielitz	424	284.555	132.688	0	151.867	0	0	151.867	284.555
08358051	Zielitz	531	2.974	61.362	0	-58.388	0	0	-58.388	2.974

FAG 2024 bis 2026
Grunddaten 2020 für Berechnung Auftragskostenpauschale
 kreisangehörige Gemeinden/Verbandsgemeinden

AGS8	Name	Pr	Aus- zahlungen AUS	Ein- zahlungen Ein	Netto- transfer- zahlungen Land NT	KFB	Umlagen EIN K 6182	Umlagen AUS K 7372+ K 7374	KFB ohne Umlage- zahlungen minus NT	Auszahlungen ohne Umlagen 7372+7374
08358051	Zielitz	541	43.656	12.055	0	31.601	0	0	31.601	43.656
08358051	Zielitz	545	42.558	1.541	0	41.017	0	0	41.017	42.558
08358051	Zielitz	551	2.633	0	0	2.633	0	0	2.633	2.633
08358051	Zielitz	552	0	10	0	-10	0	0	-10	0
08358051	Zielitz	553	6.629	5.743	0	886	0	0	886	6.629
08358051	Zielitz	611	2.507.425	9.791	0	2.497.634	0	2.501.205	-3.571	6.220
08358051	Zielitz	612	49.093	196.830	0	-147.737	0	0	-147.737	49.093
08401251	An der Poststraße	111	202.662	68.268	1.212	134.394	0	0	133.182	202.662
08401251	An der Poststraße	281	603	0	0	603	0	0	603	603
08401251	An der Poststraße	291	81	0	0	81	0	0	81	81
08401251	An der Poststraße	3151	7.484	0	0	7.484	0	0	7.484	7.484
08401251	An der Poststraße	366	1.613	0	0	1.613	0	0	1.613	1.613
08401251	An der Poststraße	424	26.025	7.700	0	18.325	0	0	18.325	26.025
08401251	An der Poststraße	531	0	75.497	0	-75.497	0	0	-75.497	0
08401251	An der Poststraße	541	139.373	808	0	138.565	0	0	138.565	139.373
08401251	An der Poststraße	545	40.008	2.638	0	37.370	0	0	37.370	40.008
08401251	An der Poststraße	551	6.991	0	0	6.991	0	0	6.991	6.991
08401251	An der Poststraße	552	953	0	0	953	0	0	953	953
08401251	An der Poststraße	553	1.296	2.936	43	-1.640	0	0	-1.683	1.296
08401251	An der Poststraße	554	184	0	0	184	0	0	184	184
08401251	An der Poststraße	573	21.970	3.253	0	18.717	0	0	18.717	21.970
08401251	An der Poststraße	611	1.358.738	13.966	0	1.344.772	0	1.356.979	-12.207	1.759
08401251	An der Poststraße	612	2.069	4.833	0	-2.764	0	0	-2.764	2.069
08401354	Meineweh	111	258.807	74.859	0	183.948	0	0	183.948	258.807
08401354	Meineweh	281	1.635	850	0	785	0	0	785	1.635
08401354	Meineweh	366	270	0	0	270	0	0	270	270
08401354	Meineweh	424	18.434	2.573	0	15.861	0	0	15.861	18.434
08401354	Meineweh	531	6.423	112.546	0	-106.123	0	0	-106.123	6.423
08401354	Meineweh	532	0	4.003	0	-4.003	0	0	-4.003	0
08401354	Meineweh	533	0	8.842	0	-8.842	0	0	-8.842	0
08401354	Meineweh	541	16.562	1.929	0	14.633	0	0	14.633	16.562
08401354	Meineweh	545	26.088	0	0	26.088	0	0	26.088	26.088
08401354	Meineweh	551	6.729	50	0	6.679	0	0	6.679	6.729
08401354	Meineweh	552	4.584	0	0	4.584	0	0	4.584	4.584
08401354	Meineweh	553	989	6.919	0	-5.930	0	0	-5.930	989
08401354	Meineweh	573	8.673	6.267	0	2.406	0	0	2.406	8.673
08401354	Meineweh	611	1.677.174	20.312	0	1.656.862	0	1.665.290	-8.428	11.884
08401354	Meineweh	612	14.070	98.692	0	-84.622	0	0	-84.622	14.070
08401551	Bad Bibra, Stadt	111	269.966	38.208	0	231.758	0	0	231.758	269.966
08401551	Bad Bibra, Stadt	272	17.772	1.312	0	16.460	0	0	16.460	17.772
08401551	Bad Bibra, Stadt	281	274	0	0	274	0	0	274	274
08401551	Bad Bibra, Stadt	291	167	0	0	167	0	0	167	167
08401551	Bad Bibra, Stadt	3151	184	0	0	184	0	0	184	184
08401551	Bad Bibra, Stadt	366	14.609	1.420	0	13.189	0	0	13.189	14.609
08401551	Bad Bibra, Stadt	418	763	0	0	763	0	0	763	763
08401551	Bad Bibra, Stadt	424	2.695	546	0	2.149	0	0	2.149	2.695
08401551	Bad Bibra, Stadt	511	31.039	364	0	30.675	0	0	30.675	31.039
08401551	Bad Bibra, Stadt	531	0	131.151	0	-131.151	0	0	-131.151	0
08401551	Bad Bibra, Stadt	532	0	6.228	0	-6.228	0	0	-6.228	0
08401551	Bad Bibra, Stadt	541	47.653	1.945	0	45.708	0	0	45.708	47.653
08401551	Bad Bibra, Stadt	544	0	0	0	0	0	0	0	0
08401551	Bad Bibra, Stadt	545	107.561	0	0	107.561	0	0	107.561	107.561
08401551	Bad Bibra, Stadt	546	1.086	0	0	1.086	0	0	1.086	1.086
08401551	Bad Bibra, Stadt	551	8.743	0	0	8.743	0	0	8.743	8.743
08401551	Bad Bibra, Stadt	552	250	0	0	250	0	0	250	250
08401551	Bad Bibra, Stadt	553	3.113	23.502	0	-20.389	0	0	-20.389	3.113
08401551	Bad Bibra, Stadt	554	297	0	0	297	0	0	297	297
08401551	Bad Bibra, Stadt	555	1.961	0	0	1.961	0	0	1.961	1.961
08401551	Bad Bibra, Stadt	573	10.027	5.859	0	4.168	0	0	4.168	10.027
08401551	Bad Bibra, Stadt	575	48	3.823	0	-3.775	0	0	-3.775	48
08401551	Bad Bibra, Stadt	611	2.141.188	9.437	0	2.131.751	0	2.136.665	-4.914	4.523
08401551	Bad Bibra, Stadt	612	6.472	113	0	6.359	0	0	6.359	6.472
08402553	Balgstädt	111	62.940	22.988	0	39.952	0	0	39.952	62.940
08402553	Balgstädt	281	0	0	22	0	0	0	-22	0
08402553	Balgstädt	351	69	0	0	69	0	0	69	69
08402553	Balgstädt	366	577	370	0	207	0	0	207	577

FAG 2024 bis 2026
Grunddaten 2020 für Berechnung Auftragskostenpauschale
 kreisangehörige Gemeinden/Verbandsgemeinden

AGS8	Name	Pr	Aus- zahlungen AUS	Ein- zahlungen Ein	Netto- transfer- zahlungen Land NT	KFB	Umlagen EIN K 6182	Umlagen AUS K 7372+ K 7374	KFB ohne Umlage- zahlungen minus NT	Auszahlungen ohne Umlagen 7372+7374
08402553	Balgstädt	424	2.058	0	0	2.058	0	0	2.058	2.058
08402553	Balgstädt	531	0	25.238	0	-25.238	0	0	-25.238	0
08402553	Balgstädt	541	7.435	1.000	0	6.435	0	0	6.435	7.435
08402553	Balgstädt	545	6.956	15.386	0	-8.430	0	0	-8.430	6.956
08402553	Balgstädt	546	0	30	0	-30	0	0	-30	0
08402553	Balgstädt	551	21.144	1.143	0	20.001	0	0	20.001	21.144
08402553	Balgstädt	553	1.207	3.298	5	-2.091	0	0	-2.096	1.207
08402553	Balgstädt	573	2.089	43.782	0	-41.693	0	0	-41.693	2.089
08402553	Balgstädt	611	987.523	1.900	0	985.623	0	987.426	-1.803	97
08402553	Balgstädt	612	72	0	0	72	0	0	72	72
08411552	Droyßig	111	320.640	212.343	0	108.297	0	0	108.297	320.640
08411552	Droyßig	272	50.670	23.277	1.500	27.393	0	0	25.893	50.670
08411552	Droyßig	281	59.277	713	0	58.564	0	0	58.564	59.277
08411552	Droyßig	366	3.998	2.177	0	1.821	0	0	1.821	3.998
08411552	Droyßig	424	1.530	915	0	615	0	0	615	1.530
08411552	Droyßig	511	6.601	0	0	6.601	0	0	6.601	6.601
08411552	Droyßig	531	949	37.689	0	-36.740	0	0	-36.740	949
08411552	Droyßig	532	0	3.730	0	-3.730	0	0	-3.730	0
08411552	Droyßig	533	0	14.028	0	-14.028	0	0	-14.028	0
08411552	Droyßig	541	168.559	2.009	63.283	166.550	0	0	103.267	168.559
08411552	Droyßig	545	53.768	1.704	0	52.064	0	0	52.064	53.768
08411552	Droyßig	551	3.931	0	0	3.931	0	0	3.931	3.931
08411552	Droyßig	553	372	0	0	372	0	0	372	372
08411552	Droyßig	573	651	1.890	0	-1.239	0	0	-1.239	651
08411552	Droyßig	611	1.631.061	5.584	0	1.625.477	0	1.630.220	-4.743	841
08411552	Droyßig	612	31.747	0	0	31.747	0	0	31.747	31.747
08412551	Eckartsberga, Stadt	111	302.818	70.895	0	231.923	0	0	231.923	302.818
08412551	Eckartsberga, Stadt	281	290	0	0	290	0	0	290	290
08412551	Eckartsberga, Stadt	291	1.020	0	0	1.020	0	0	1.020	1.020
08412551	Eckartsberga, Stadt	3151	1.358	0	0	1.358	0	0	1.358	1.358
08412551	Eckartsberga, Stadt	366	3.259	300	0	2.959	0	0	2.959	3.259
08412551	Eckartsberga, Stadt	424	5.548	756	0	4.792	0	0	4.792	5.548
08412551	Eckartsberga, Stadt	511	12.156	0	0	12.156	0	0	12.156	12.156
08412551	Eckartsberga, Stadt	531	0	106.489	0	-106.489	0	0	-106.489	0
08412551	Eckartsberga, Stadt	532	0	2.806	0	-2.806	0	0	-2.806	0
08412551	Eckartsberga, Stadt	541	189.132	19.822	0	169.310	0	0	169.310	189.132
08412551	Eckartsberga, Stadt	545	50.961	0	0	50.961	0	0	50.961	50.961
08412551	Eckartsberga, Stadt	546	238	17.671	0	-17.433	0	0	-17.433	238
08412551	Eckartsberga, Stadt	551	2.566	0	0	2.566	0	0	2.566	2.566
08412551	Eckartsberga, Stadt	552	2.562	0	0	2.562	0	0	2.562	2.562
08412551	Eckartsberga, Stadt	553	3.555	5.869	28	-2.314	0	0	-2.342	3.555
08412551	Eckartsberga, Stadt	554	255	0	0	255	0	0	255	255
08412551	Eckartsberga, Stadt	573	21.456	1.941	0	19.515	0	0	19.515	21.456
08412551	Eckartsberga, Stadt	611	1.691.573	2.768	0	1.688.805	0	1.690.840	-2.035	733
08412551	Eckartsberga, Stadt	612	7.447	2.955	0	4.492	0	0	4.492	7.447
08413251	Finne	111	197.993	49.879	0	148.114	0	0	148.114	197.993
08413251	Finne	272	252	0	0	252	0	0	252	252
08413251	Finne	281	1.100	179	0	921	0	0	921	1.100
08413251	Finne	3151	709	0	0	709	0	0	709	709
08413251	Finne	366	971	0	0	971	0	0	971	971
08413251	Finne	424	3.626	1.854	0	1.772	0	0	1.772	3.626
08413251	Finne	531	370	58.664	0	-58.294	0	0	-58.294	370
08413251	Finne	532	0	76	0	-76	0	0	-76	0
08413251	Finne	541	38.128	451	0	37.677	0	0	37.677	38.128
08413251	Finne	545	14.017	0	0	14.017	0	0	14.017	14.017
08413251	Finne	551	4.745	2.880	0	1.865	0	0	1.865	4.745
08413251	Finne	552	0	0	0	0	0	0	0	0
08413251	Finne	553	661	1.132	54	-471	0	0	-525	661
08413251	Finne	554	129	0	0	129	0	0	129	129
08413251	Finne	555	2.559	5.967	0	-3.408	0	0	-3.408	2.559
08413251	Finne	573	19.169	3.528	0	15.641	0	0	15.641	19.169
08413251	Finne	611	882.622	1.316	0	881.306	0	881.615	-309	1.007
08413351	Finneland	111	183.262	34.879	4.422	148.383	0	0	143.961	183.262
08413351	Finneland	272	407	0	0	407	0	0	407	407
08413351	Finneland	281	0	210	0	-210	0	0	-210	0
08413351	Finneland	3151	1.141	0	0	1.141	0	0	1.141	1.141

FAG 2024 bis 2026
Grunddaten 2020 für Berechnung Auftragskostenpauschale
 kreisangehörige Gemeinden/Verbandsgemeinden

AGS8	Name	Pr	Aus- zahlungen AUS	Ein- zahlungen Ein	Netto- transfer- zahlungen Land NT	KFB	Umlagen EIN K 6182	Umlagen AUS K 7372+ K 7374	KFB ohne Umlage- zahlungen minus NT	Auszahlungen ohne Umlagen 7372+7374
08413351	Finneland	366	452	0	0	452	0	0	452	452
08413351	Finneland	511	1.469	0	0	1.469	0	0	1.469	1.469
08413351	Finneland	531	0	53.718	0	-53.718	0	0	-53.718	0
08413351	Finneland	541	46.682	919	0	45.763	0	0	45.763	46.682
08413351	Finneland	545	34.164	0	0	34.164	0	0	34.164	34.164
08413351	Finneland	551	9.531	0	0	9.531	0	0	9.531	9.531
08413351	Finneland	552	931	0	0	931	0	0	931	931
08413351	Finneland	553	3.418	3.819	0	-401	0	0	-401	3.418
08413351	Finneland	554	116	0	0	116	0	0	116	116
08413351	Finneland	555	238	75	0	163	0	0	163	238
08413351	Finneland	573	6.221	250	0	5.971	0	0	5.971	6.221
08413351	Finneland	611	744.227	31.963	0	712.264	0	736.716	-24.452	7.511
08413351	Finneland	612	175	0	0	175	0	0	175	175
08415053	Gleina	111	167.975	42.585	0	125.390	0	0	125.390	167.975
08415053	Gleina	281	1.000	0	0	1.000	0	0	1.000	1.000
08415053	Gleina	3151	1.223	0	0	1.223	0	0	1.223	1.223
08415053	Gleina	351	1.000	0	0	1.000	0	0	1.000	1.000
08415053	Gleina	366	3.449	495	0	2.954	0	0	2.954	3.449
08415053	Gleina	421	2.700	0	0	2.700	0	0	2.700	2.700
08415053	Gleina	424	15.542	2.317	0	13.225	0	0	13.225	15.542
08415053	Gleina	531	0	29.166	0	-29.166	0	0	-29.166	0
08415053	Gleina	541	17.277	971	0	16.306	0	0	16.306	17.277
08415053	Gleina	545	33.430	4	0	33.426	0	0	33.426	33.430
08415053	Gleina	551	10.222	6.262	0	3.960	0	0	3.960	10.222
08415053	Gleina	553	4.065	14.916	0	-10.851	0	0	-10.851	4.065
08415053	Gleina	555	83	0	0	83	0	0	83	83
08415053	Gleina	573	6.548	22.848	0	-16.300	0	0	-16.300	6.548
08415053	Gleina	611	914.223	1.477	0	912.746	0	914.176	-1.430	47
08415053	Gleina	612	418	0	0	418	0	0	418	418
08417053	Goseck	111	101.280	19.522	0	81.758	0	0	81.758	101.280
08417053	Goseck	281	4.881	3.845	0	1.036	0	0	1.036	4.881
08417053	Goseck	291	1.000	0	0	1.000	0	0	1.000	1.000
08417053	Goseck	351	200	0	0	200	0	0	200	200
08417053	Goseck	366	79	0	0	79	0	0	79	79
08417053	Goseck	424	2.443	0	0	2.443	0	0	2.443	2.443
08417053	Goseck	511	39.185	0	0	39.185	0	0	39.185	39.185
08417053	Goseck	531	0	22.412	0	-22.412	0	0	-22.412	0
08417053	Goseck	533	4.729	19.380	0	-14.651	0	0	-14.651	4.729
08417053	Goseck	541	13.945	1.987	0	11.958	0	0	11.958	13.945
08417053	Goseck	545	28.145	464	0	27.681	0	0	27.681	28.145
08417053	Goseck	546	0	953	0	-953	0	0	-953	0
08417053	Goseck	551	4.772	2.625	0	2.147	0	0	2.147	4.772
08417053	Goseck	553	7.489	2.466	0	5.023	0	0	5.023	7.489
08417053	Goseck	573	7.282	16.528	0	-9.246	0	0	-9.246	7.282
08417053	Goseck	611	825.818	787	0	825.031	0	825.735	-704	83
08417053	Goseck	612	810	0	0	810	0	0	810	810
08420752	Gutenborn	111	427.382	230.659	0	196.723	0	0	196.723	427.382
08420752	Gutenborn	281	40.151	400	0	39.751	0	0	39.751	40.151
08420752	Gutenborn	291	240	0	0	240	0	0	240	240
08420752	Gutenborn	351	2.328	0	0	2.328	0	0	2.328	2.328
08420752	Gutenborn	366	5.801	2.739	0	3.062	0	0	3.062	5.801
08420752	Gutenborn	424	1.461	638	0	823	0	0	823	1.461
08420752	Gutenborn	531	7.416	99.605	0	-92.189	0	0	-92.189	7.416
08420752	Gutenborn	532	0	2.119	0	-2.119	0	0	-2.119	0
08420752	Gutenborn	533	0	14.496	0	-14.496	0	0	-14.496	0
08420752	Gutenborn	541	3.482	807	0	2.675	0	0	2.675	3.482
08420752	Gutenborn	545	13.832	15.257	0	-1.425	0	0	-1.425	13.832
08420752	Gutenborn	551	3.418	176	0	3.242	0	0	3.242	3.418
08420752	Gutenborn	552	7.777	0	0	7.777	0	0	7.777	7.777
08420752	Gutenborn	553	4.026	6.603	0	-2.577	0	0	-2.577	4.026
08420752	Gutenborn	573	23	6.812	0	-6.789	0	0	-6.789	23
08420752	Gutenborn	611	1.333.025	9.263	0	1.323.762	0	1.332.448	-8.686	577
08420752	Gutenborn	612	19.241	1.605	0	17.636	0	0	17.636	19.241
08424651	Kaiserpfalz	111	246.058	47.644	0	198.414	0	0	198.414	246.058
08424651	Kaiserpfalz	291	1.029	0	0	1.029	0	0	1.029	1.029
08424651	Kaiserpfalz	3151	2.646	64	0	2.582	0	0	2.582	2.646

FAG 2024 bis 2026
Grunddaten 2020 für Berechnung Auftragskostenpauschale
 kreisangehörige Gemeinden/Verbandsgemeinden

AGS8	Name	Pr	Aus- zahlungen AUS	Ein- zahlungen Ein	Netto- transfer- zahlungen Land NT	KFB	Umlagen EIN K 6182	Umlagen AUS K 7372+ K 7374	KFB ohne Umlage- zahlungen minus NT	Auszahlungen ohne Umlagen 7372+7374
08424651	Kaiserpfalz	366	1.517	0	0	1.517	0	0	1.517	1.517
08424651	Kaiserpfalz	424	17.839	1.200	0	16.639	0	0	16.639	17.839
08424651	Kaiserpfalz	511	879	0	0	879	0	0	879	879
08424651	Kaiserpfalz	531	0	65.881	0	-65.881	0	0	-65.881	0
08424651	Kaiserpfalz	541	68.310	200	0	68.110	0	0	68.110	68.310
08424651	Kaiserpfalz	545	30.658	0	0	30.658	0	0	30.658	30.658
08424651	Kaiserpfalz	546	5.510	28.026	0	-22.516	0	0	-22.516	5.510
08424651	Kaiserpfalz	551	2.905	0	0	2.905	0	0	2.905	2.905
08424651	Kaiserpfalz	553	2.126	1.633	10	493	0	0	483	2.126
08424651	Kaiserpfalz	554	170	0	0	170	0	0	170	170
08424651	Kaiserpfalz	573	21.316	3.488	0	17.828	0	0	17.828	21.316
08424651	Kaiserpfalz	611	1.109.341	2.229	0	1.107.112	0	1.107.574	-462	1.767
08424651	Kaiserpfalz	612	3.805	136	0	3.669	0	0	3.669	3.805
08425053	Karsdorf	111	224.516	70.001	0	154.515	0	0	154.515	224.516
08425053	Karsdorf	252	1.882	0	0	1.882	0	0	1.882	1.882
08425053	Karsdorf	281	0	0	66	0	0	0	-66	0
08425053	Karsdorf	291	182	0	0	182	0	0	182	182
08425053	Karsdorf	3156	80.473	83.632	0	-3.159	0	0	-3.159	80.473
08425053	Karsdorf	366	20.547	2.565	0	17.982	0	0	17.982	20.547
08425053	Karsdorf	424	45.388	5.541	0	39.847	0	0	39.847	45.388
08425053	Karsdorf	531	0	35.838	0	-35.838	0	0	-35.838	0
08425053	Karsdorf	534	10.924	150.000	0	-139.076	0	0	-139.076	10.924
08425053	Karsdorf	541	21.633	881	0	20.752	0	0	20.752	21.633
08425053	Karsdorf	545	14.213	149	0	14.064	0	0	14.064	14.213
08425053	Karsdorf	551	32.850	1.190	0	31.660	0	0	31.660	32.850
08425053	Karsdorf	553	1.949	9.974	18	-8.025	0	0	-8.043	1.949
08425053	Karsdorf	555	907	0	0	907	0	0	907	907
08425053	Karsdorf	573	137.341	49.036	0	88.305	0	0	88.305	137.341
08425053	Karsdorf	575	349	0	0	349	0	0	349	349
08425053	Karsdorf	611	1.479.707	173.740	0	1.305.967	0	1.408.516	-102.549	71.191
08425053	Karsdorf	612	20.106	0	0	20.106	0	0	20.106	20.106
08427552	Kretzschau	111	398.371	199.241	0	199.130	0	0	199.130	398.371
08427552	Kretzschau	281	268	0	0	268	0	0	268	268
08427552	Kretzschau	351	21	0	0	21	0	0	21	21
08427552	Kretzschau	366	1.719	109	0	1.610	0	0	1.610	1.719
08427552	Kretzschau	424	13.740	15.351	0	-1.611	0	0	-1.611	13.740
08427552	Kretzschau	531	9.384	147.025	0	-137.641	0	0	-137.641	9.384
08427552	Kretzschau	532	575	2.888	0	-2.313	0	0	-2.313	575
08427552	Kretzschau	533	0	18.349	0	-18.349	0	0	-18.349	0
08427552	Kretzschau	541	8.290	10.307	0	-2.017	0	0	-2.017	8.290
08427552	Kretzschau	545	61.456	3.000	0	58.456	0	0	58.456	61.456
08427552	Kretzschau	551	5.766	0	0	5.766	0	0	5.766	5.766
08427552	Kretzschau	552	38.186	0	0	38.186	0	0	38.186	38.186
08427552	Kretzschau	553	3.513	19.643	40	-16.130	0	0	-16.170	3.513
08427552	Kretzschau	573	190	2.541	0	-2.351	0	0	-2.351	190
08427552	Kretzschau	611	1.953.656	9.357	0	1.944.299	0	1.950.941	-6.642	2.715
08427552	Kretzschau	612	4.367	7	0	4.360	0	0	4.360	4.367
08428251	Lanitz-Hassel-Tal	111	125.332	13.773	0	111.559	0	0	111.559	125.332
08428251	Lanitz-Hassel-Tal	3151	874	0	0	874	0	0	874	874
08428251	Lanitz-Hassel-Tal	366	2.716	300	0	2.416	0	0	2.416	2.716
08428251	Lanitz-Hassel-Tal	531	0	48.182	0	-48.182	0	0	-48.182	0
08428251	Lanitz-Hassel-Tal	541	33.703	1.011	0	32.692	0	0	32.692	33.703
08428251	Lanitz-Hassel-Tal	545	38.477	1.684	0	36.793	0	0	36.793	38.477
08428251	Lanitz-Hassel-Tal	551	5.369	0	0	5.369	0	0	5.369	5.369
08428251	Lanitz-Hassel-Tal	552	189	0	0	189	0	0	189	189
08428251	Lanitz-Hassel-Tal	553	1.346	4.895	0	-3.549	0	0	-3.549	1.346
08428251	Lanitz-Hassel-Tal	554	118	0	0	118	0	0	118	118
08428251	Lanitz-Hassel-Tal	573	11.737	5.873	0	5.864	0	0	5.864	11.737
08428251	Lanitz-Hassel-Tal	611	924.677	1.965	0	922.712	0	924.202	-1.490	475
08428251	Lanitz-Hassel-Tal	612	705	7	0	698	0	0	698	705
08428553	Laucha an der Unstrut, Stadt	111	516.868	58.561	0	458.307	0	0	458.307	516.868
08428553	Laucha an der Unstrut, Stadt	252	8.205	4.601	0	3.604	0	0	3.604	8.205
08428553	Laucha an der Unstrut, Stadt	281	717	243	44	474	0	0	430	717
08428553	Laucha an der Unstrut, Stadt	3151	2.734	0	0	2.734	0	0	2.734	2.734
08428553	Laucha an der Unstrut, Stadt	366	2.686	1.011	0	1.675	0	0	1.675	2.686
08428553	Laucha an der Unstrut, Stadt	424	31.437	10.250	0	21.187	0	0	21.187	31.437

FAG 2024 bis 2026
Grunddaten 2020 für Berechnung Auftragskostenpauschale
 kreisangehörige Gemeinden/Verbandsgemeinden

AGS8	Name	Pr	Aus- zahlungen AUS	Ein- zahlungen Ein	Netto- transfer- zahlungen Land NT	KFB	Umlagen EIN K 6182	Umlagen AUS K 7372+ K 7374	KFB ohne Umlage- zahlungen minus NT	Auszahlungen ohne Umlagen 7372+7374
08428553	Laucha an der Unstrut, Stadt	511	36.135	0	20.600	36.135	0	0	15.535	36.135
08428553	Laucha an der Unstrut, Stadt	531	0	67.229	0	-67.229	0	0	-67.229	0
08428553	Laucha an der Unstrut, Stadt	532	0	7.251	0	-7.251	0	0	-7.251	0
08428553	Laucha an der Unstrut, Stadt	541	19.224	2.253	0	16.971	0	0	16.971	19.224
08428553	Laucha an der Unstrut, Stadt	545	57.712	462	0	57.250	0	0	57.250	57.712
08428553	Laucha an der Unstrut, Stadt	546	2.431	5.920	0	-3.489	0	0	-3.489	2.431
08428553	Laucha an der Unstrut, Stadt	551	17.216	31.987	0	-14.771	0	0	-14.771	17.216
08428553	Laucha an der Unstrut, Stadt	552	1.407	0	0	1.407	0	0	1.407	1.407
08428553	Laucha an der Unstrut, Stadt	553	2.998	11.615	6	-8.617	0	0	-8.623	2.998
08428553	Laucha an der Unstrut, Stadt	555	605	1.140	0	-535	0	0	-535	605
08428553	Laucha an der Unstrut, Stadt	573	38.813	97.523	0	-58.710	0	0	-58.710	38.813
08428553	Laucha an der Unstrut, Stadt	575	183	360	0	-177	0	0	-177	183
08428553	Laucha an der Unstrut, Stadt	611	2.331.638	4.261	0	2.327.377	0	2.331.043	-3.666	595
08428553	Laucha an der Unstrut, Stadt	612	23.673	0	0	23.673	0	0	23.673	23.673
08433554	Mertendorf	111	246.092	36.220	0	209.872	0	0	209.872	246.092
08433554	Mertendorf	128	0	0	0	0	0	0	0	0
08433554	Mertendorf	281	3.000	0	0	3.000	0	0	3.000	3.000
08433554	Mertendorf	3151	295	0	0	295	0	0	295	295
08433554	Mertendorf	366	1.049	0	0	1.049	0	0	1.049	1.049
08433554	Mertendorf	424	2.997	660	0	2.337	0	0	2.337	2.997
08433554	Mertendorf	531	8.878	95.417	0	-86.539	0	0	-86.539	8.878
08433554	Mertendorf	532	0	97	0	-97	0	0	-97	0
08433554	Mertendorf	541	32.220	1.531	0	30.689	0	0	30.689	32.220
08433554	Mertendorf	545	45.297	0	0	45.297	0	0	45.297	45.297
08433554	Mertendorf	551	4.248	0	0	4.248	0	0	4.248	4.248
08433554	Mertendorf	552	9.199	0	0	9.199	0	0	9.199	9.199
08433554	Mertendorf	553	12.445	19.330	0	-6.885	0	0	-6.885	12.445
08433554	Mertendorf	573	6.891	605	0	6.286	0	0	6.286	6.891
08433554	Mertendorf	611	1.779.440	2.019	0	1.777.421	0	1.763.156	14.265	16.284
08433554	Mertendorf	612	23.278	1.220	0	22.058	0	0	22.058	23.278
08434154	Molauer Land	111	124.922	37.763	0	87.159	0	0	87.159	124.922
08434154	Molauer Land	281	1.500	0	0	1.500	0	0	1.500	1.500
08434154	Molauer Land	3151	53	0	0	53	0	0	53	53
08434154	Molauer Land	424	1.897	2.186	0	-289	0	0	-289	1.897
08434154	Molauer Land	531	8.322	73.677	0	-65.355	0	0	-65.355	8.322
08434154	Molauer Land	541	37.638	2.236	0	35.402	0	0	35.402	37.638
08434154	Molauer Land	545	24.679	0	0	24.679	0	0	24.679	24.679
08434154	Molauer Land	551	5.369	0	0	5.369	0	0	5.369	5.369
08434154	Molauer Land	553	1.109	5.631	0	-4.522	0	0	-4.522	1.109
08434154	Molauer Land	573	10.511	3.848	0	6.663	0	0	6.663	10.511
08434154	Molauer Land	611	916.649	806	0	915.843	0	903.422	12.421	13.227
08434154	Molauer Land	612	6.225	108	0	6.117	0	0	6.117	6.225
08437554	Osterfeld, Stadt	111	416.166	73.751	0	342.415	0	0	342.415	416.166
08437554	Osterfeld, Stadt	122	1.017	0	0	1.017	0	0	1.017	1.017
08437554	Osterfeld, Stadt	128	0	0	0	0	0	0	0	0
08437554	Osterfeld, Stadt	272	198	55	0	143	0	0	143	198
08437554	Osterfeld, Stadt	281	2.420	410	0	2.010	0	0	2.010	2.420
08437554	Osterfeld, Stadt	291	177	0	0	177	0	0	177	177
08437554	Osterfeld, Stadt	366	3.145	800	0	2.345	0	0	2.345	3.145
08437554	Osterfeld, Stadt	424	70.410	17.837	0	52.573	0	0	52.573	70.410
08437554	Osterfeld, Stadt	511	26.669	0	0	26.669	0	0	26.669	26.669
08437554	Osterfeld, Stadt	531	10.862	143.927	0	-133.065	0	0	-133.065	10.862
08437554	Osterfeld, Stadt	532	0	3.964	0	-3.964	0	0	-3.964	0
08437554	Osterfeld, Stadt	533	0	20.802	0	-20.802	0	0	-20.802	0
08437554	Osterfeld, Stadt	538	9.788	0	0	9.788	0	0	9.788	9.788
08437554	Osterfeld, Stadt	541	19.827	3.056	0	16.771	0	0	16.771	19.827
08437554	Osterfeld, Stadt	545	51.246	0	0	51.246	0	0	51.246	51.246
08437554	Osterfeld, Stadt	551	16.277	0	0	16.277	0	0	16.277	16.277
08437554	Osterfeld, Stadt	552	1.566	0	0	1.566	0	0	1.566	1.566
08437554	Osterfeld, Stadt	553	4.175	25.202	211	-21.027	0	0	-21.238	4.175
08437554	Osterfeld, Stadt	573	13.291	4.039	0	9.252	0	0	9.252	13.291
08437554	Osterfeld, Stadt	611	1.857.334	9.561	0	1.847.773	0	1.835.699	12.074	21.635
08437554	Osterfeld, Stadt	612	47.880	8.376	0	39.504	0	0	39.504	47.880
08444554	Schönburg	111	198.717	87.341	0	111.376	0	0	111.376	198.717
08444554	Schönburg	128	1.966	0	29.368	1.966	0	0	-27.402	1.966
08444554	Schönburg	281	1.843	0	0	1.843	0	0	1.843	1.843

FAG 2024 bis 2026
Grunddaten 2020 für Berechnung Auftragskostenpauschale
 kreisangehörige Gemeinden/Verbandsgemeinden

AGS8	Name	Pr	Aus- zahlungen AUS	Ein- zahlungen Ein	Netto- transfer- zahlungen Land NT	KFB	Umlagen EIN K 6182	Umlagen AUS K 7372+ K 7374	KFB ohne Umlage- zahlungen minus NT	Auszahlungen ohne Umlagen 7372+7374
08444554	Schönburg	366	0	0	0	0	0	0	0	0
08444554	Schönburg	424	1.816	2.809	0	-993	0	0	-993	1.816
08444554	Schönburg	531	5.901	67.192	0	-61.291	0	0	-61.291	5.901
08444554	Schönburg	532	0	2.150	0	-2.150	0	0	-2.150	0
08444554	Schönburg	541	31.245	1.017	0	30.228	0	0	30.228	31.245
08444554	Schönburg	545	24.104	0	0	24.104	0	0	24.104	24.104
08444554	Schönburg	551	2.799	0	0	2.799	0	0	2.799	2.799
08444554	Schönburg	552	2.130	0	0	2.130	0	0	2.130	2.130
08444554	Schönburg	553	3.635	5.733	0	-2.098	0	0	-2.098	3.635
08444554	Schönburg	573	11.496	2.260	0	9.236	0	0	9.236	11.496
08444554	Schönburg	611	1.207.003	2.213	0	1.204.790	0	1.197.501	7.289	9.502
08444554	Schönburg	612	20.677	2.535	0	18.142	0	0	18.142	20.677
08456552	Wetterzeube	111	509.065	364.046	544	145.019	0	0	144.475	509.065
08456552	Wetterzeube	281	50.576	730	0	49.846	0	0	49.846	50.576
08456552	Wetterzeube	366	2.078	0	0	2.078	0	0	2.078	2.078
08456552	Wetterzeube	424	63	565	0	-502	0	0	-502	63
08456552	Wetterzeube	531	7.655	79.950	0	-72.295	0	0	-72.295	7.655
08456552	Wetterzeube	532	0	2.759	0	-2.759	0	0	-2.759	0
08456552	Wetterzeube	533	0	12.626	0	-12.626	0	0	-12.626	0
08456552	Wetterzeube	541	5.344	2.836	0	2.508	0	0	2.508	5.344
08456552	Wetterzeube	545	39.103	0	0	39.103	0	0	39.103	39.103
08456552	Wetterzeube	551	6.409	1.988	0	4.421	0	0	4.421	6.409
08456552	Wetterzeube	552	854	0	0	854	0	0	854	854
08456552	Wetterzeube	553	548	8.960	182	-8.412	0	0	-8.594	548
08456552	Wetterzeube	573	0	6.342	0	-6.342	0	0	-6.342	0
08456552	Wetterzeube	611	1.322.813	3.973	0	1.318.840	0	1.322.332	-3.492	481
08456552	Wetterzeube	612	42	0	0	42	0	0	42	42
08509051	Ditfurt	111	155.190	15.067	0	140.123	0	0	140.123	155.190
08509051	Ditfurt	122	0	1.125	0	-1.125	0	0	-1.125	0
08509051	Ditfurt	252	1.300	0	0	1.300	0	0	1.300	1.300
08509051	Ditfurt	272	1.006	0	0	1.006	0	0	1.006	1.006
08509051	Ditfurt	281	658	2.750	0	-2.092	0	0	-2.092	658
08509051	Ditfurt	3122	2.725	3.657	0	-932	0	0	-932	2.725
08509051	Ditfurt	366	126	0	0	126	0	0	126	126
08509051	Ditfurt	424	39.353	1.254	0	38.099	0	0	38.099	39.353
08509051	Ditfurt	531	0	65.023	0	-65.023	0	0	-65.023	0
08509051	Ditfurt	532	1.219	8.000	0	-6.781	0	0	-6.781	1.219
08509051	Ditfurt	541	57.429	0	0	57.429	0	0	57.429	57.429
08509051	Ditfurt	542	0	0	0	0	0	0	0	0
08509051	Ditfurt	545	35.761	2.550	0	33.211	0	0	33.211	35.761
08509051	Ditfurt	551	225	0	0	225	0	0	225	225
08509051	Ditfurt	552	1.250	580	0	670	0	0	670	1.250
08509051	Ditfurt	553	1.580	9.859	388	-8.279	0	0	-8.667	1.580
08509051	Ditfurt	555	0	0	0	0	0	0	0	0
08509051	Ditfurt	611	1.081.855	2.005	0	1.079.850	0	1.081.855	-2.005	0
08509051	Ditfurt	612	1.608	0	0	1.608	0	0	1.608	1.608
08514051	Harsleben	111	210.181	31.021	0	179.160	0	0	179.160	210.181
08514051	Harsleben	122	0	1.044	0	-1.044	0	0	-1.044	0
08514051	Harsleben	262	700	681	0	19	0	0	19	700
08514051	Harsleben	281	0	781	0	-781	0	0	-781	0
08514051	Harsleben	365	0	400	0	-400	0	0	-400	0
08514051	Harsleben	366	0	0	0	0	0	0	0	0
08514051	Harsleben	424	58.592	17.029	0	41.563	0	0	41.563	58.592
08514051	Harsleben	531	1.963	67.137	0	-65.174	0	0	-65.174	1.963
08514051	Harsleben	532	0	6.556	0	-6.556	0	0	-6.556	0
08514051	Harsleben	538	342	0	0	342	0	0	342	342
08514051	Harsleben	541	9.026	3.432	0	5.594	0	0	5.594	9.026
08514051	Harsleben	545	44.765	2.022	0	42.743	0	0	42.743	44.765
08514051	Harsleben	546	0	0	0	0	0	0	0	0
08514051	Harsleben	551	5.349	0	0	5.349	0	0	5.349	5.349
08514051	Harsleben	555	2.938	19.112	0	-16.174	0	0	-16.174	2.938
08514051	Harsleben	611	1.911.951	1.844	0	1.910.107	0	1.910.989	-882	962
08514051	Harsleben	612	25.748	0	0	25.748	0	0	25.748	25.748
08516051	Hedersleben	111	112.572	15.694	0	96.878	0	0	96.878	112.572
08516051	Hedersleben	122	0	703	0	-703	0	0	-703	0
08516051	Hedersleben	424	29.237	13.923	0	15.314	0	0	15.314	29.237

FAG 2024 bis 2026
Grunddaten 2020 für Berechnung Auftragskostenpauschale
 kreisangehörige Gemeinden/Verbandsgemeinden

AGS8	Name	Pr	Aus- zahlungen AUS	Ein- zahlungen Ein	Netto- transfer- zahlungen Land NT	KFB	Umlagen EIN K 6182	Umlagen AUS K 7372+ K 7374	KFB ohne Umlage- zahlungen minus NT	Auszahlungen ohne Umlagen 7372+7374
08516051	Hedersleben	531	0	57.299	0	-57.299	0	0	-57.299	0
08516051	Hedersleben	532	0	3.179	0	-3.179	0	0	-3.179	0
08516051	Hedersleben	541	12.165	100	0	12.065	0	0	12.065	12.165
08516051	Hedersleben	545	25.067	175	0	24.892	0	0	24.892	25.067
08516051	Hedersleben	551	381	0	0	381	0	0	381	381
08516051	Hedersleben	553	21.681	7.840	84	13.841	0	0	13.757	21.681
08516051	Hedersleben	554	180	0	0	180	0	0	180	180
08516051	Hedersleben	573	0	65	0	-65	0	0	-65	0
08516051	Hedersleben	611	842.223	1.413	0	840.810	0	841.967	-1.157	256
08516051	Hedersleben	612	1.330	0	0	1.330	0	0	1.330	1.330
08528551	Schwanebeck, Stadt	111	242.278	124.952	0	117.326	0	0	117.326	242.278
08528551	Schwanebeck, Stadt	122	500	950	0	-450	0	0	-450	500
08528551	Schwanebeck, Stadt	272	12.834	3	0	12.831	0	0	12.831	12.834
08528551	Schwanebeck, Stadt	3151	1.463	0	0	1.463	0	0	1.463	1.463
08528551	Schwanebeck, Stadt	366	4.031	2.004	0	2.027	0	0	2.027	4.031
08528551	Schwanebeck, Stadt	424	83.091	21.904	0	61.187	0	0	61.187	83.091
08528551	Schwanebeck, Stadt	511	28.097	0	0	28.097	0	0	28.097	28.097
08528551	Schwanebeck, Stadt	531	2.568	94.174	0	-91.606	0	0	-91.606	2.568
08528551	Schwanebeck, Stadt	532	0	6.111	0	-6.111	0	0	-6.111	0
08528551	Schwanebeck, Stadt	541	20.953	0	0	20.953	0	0	20.953	20.953
08528551	Schwanebeck, Stadt	545	81.509	6.334	0	75.175	0	0	75.175	81.509
08528551	Schwanebeck, Stadt	547	0	0	0	0	0	0	0	0
08528551	Schwanebeck, Stadt	551	19.858	320	0	19.538	0	0	19.538	19.858
08528551	Schwanebeck, Stadt	553	25.222	21.177	552	4.045	0	0	3.493	25.222
08528551	Schwanebeck, Stadt	611	1.979.489	4.049	0	1.975.440	0	1.979.214	-3.774	275
08528551	Schwanebeck, Stadt	612	43.206	0	0	43.206	0	0	43.206	43.206
08528751	Selke-Aue	111	204.858	46.453	0	158.405	0	0	158.405	204.858
08528751	Selke-Aue	122	0	749	0	-749	0	0	-749	0
08528751	Selke-Aue	281	4.990	0	0	4.990	0	0	4.990	4.990
08528751	Selke-Aue	3122	1.887	373	0	1.514	0	0	1.514	1.887
08528751	Selke-Aue	3151	925	164	0	761	0	0	761	925
08528751	Selke-Aue	424	234	234	0	0	0	0	0	234
08528751	Selke-Aue	523	7.437	2.042	0	5.395	0	0	5.395	7.437
08528751	Selke-Aue	531	0	59.164	0	-59.164	0	0	-59.164	0
08528751	Selke-Aue	532	0	3.651	0	-3.651	0	0	-3.651	0
08528751	Selke-Aue	541	10.034	0	0	10.034	0	0	10.034	10.034
08528751	Selke-Aue	545	27.167	1.447	0	25.720	0	0	25.720	27.167
08528751	Selke-Aue	551	1.355	0	0	1.355	0	0	1.355	1.355
08528751	Selke-Aue	553	9.129	8.392	52	737	0	0	685	9.129
08528751	Selke-Aue	554	360	0	0	360	0	0	360	360
08528751	Selke-Aue	611	889.083	2.602	0	886.481	0	889.072	-2.591	11
08528751	Selke-Aue	612	33	0	0	33	0	0	33	33
08536551	Wegeleben, Stadt	111	176.395	91.714	0	84.681	0	0	84.681	176.395
08536551	Wegeleben, Stadt	122	0	1.303	0	-1.303	0	0	-1.303	0
08536551	Wegeleben, Stadt	272	15.529	35	0	15.494	0	0	15.494	15.529
08536551	Wegeleben, Stadt	281	2.925	4.200	0	-1.275	0	0	-1.275	2.925
08536551	Wegeleben, Stadt	3151	9.842	3	0	9.839	0	0	9.839	9.842
08536551	Wegeleben, Stadt	362	28.390	6.348	0	22.042	0	0	22.042	28.390
08536551	Wegeleben, Stadt	366	8.069	3.296	0	4.773	0	0	4.773	8.069
08536551	Wegeleben, Stadt	424	30.925	4.396	0	26.529	0	0	26.529	30.925
08536551	Wegeleben, Stadt	511	5.273	0	0	5.273	0	0	5.273	5.273
08536551	Wegeleben, Stadt	531	3.850	94.368	0	-90.518	0	0	-90.518	3.850
08536551	Wegeleben, Stadt	532	0	5.581	0	-5.581	0	0	-5.581	0
08536551	Wegeleben, Stadt	537	12	0	0	12	0	0	12	12
08536551	Wegeleben, Stadt	541	10.828	3.118	0	7.710	0	0	7.710	10.828
08536551	Wegeleben, Stadt	545	69.460	3.851	0	65.609	0	0	65.609	69.460
08536551	Wegeleben, Stadt	547	0	0	0	0	0	0	0	0
08536551	Wegeleben, Stadt	551	138.079	350	0	137.729	0	0	137.729	138.079
08536551	Wegeleben, Stadt	553	116.973	38.617	2.383	78.356	0	0	75.973	116.973
08536551	Wegeleben, Stadt	554	180	0	0	180	0	0	180	180
08536551	Wegeleben, Stadt	555	0	0	0	0	0	0	0	0
08536551	Wegeleben, Stadt	573	0	299	0	-299	0	0	-299	0
08536551	Wegeleben, Stadt	611	1.830.194	2.880	0	1.827.314	0	1.827.162	152	3.032
08536551	Wegeleben, Stadt	612	17.459	40.000	0	-22.541	0	0	-22.541	17.459
08701052	Ahlsdorf	111	294.077	97.461	0	196.616	0	0	196.616	294.077
08701052	Ahlsdorf	121	0	519	0	-519	0	0	-519	0

FAG 2024 bis 2026
 Grunddaten 2020 für Berechnung Auftragskostenpauschale
 kreisangehörige Gemeinden/Verbandsgemeinden

AGS8	Name	Pr	Aus- zahlungen AUS	Ein- zahlungen Ein	Netto- transfer- zahlungen Land NT	KFB	Umlagen EIN K 6182	Umlagen AUS K 7372+ K 7374	KFB ohne Umlage- zahlungen minus NT	Auszahlungen ohne Umlagen 7372+7374
08701052	Ahlsdorf	122	0	2.858	0	-2.858	0	0	-2.858	0
08701052	Ahlsdorf	281	1.553	0	0	1.553	0	0	1.553	1.553
08701052	Ahlsdorf	366	0	0	0	0	0	0	0	0
08701052	Ahlsdorf	421	0	763	0	-763	0	0	-763	0
08701052	Ahlsdorf	424	6.847	326	0	6.521	0	0	6.521	6.847
08701052	Ahlsdorf	531	0	42.112	0	-42.112	0	0	-42.112	0
08701052	Ahlsdorf	532	0	2.376	0	-2.376	0	0	-2.376	0
08701052	Ahlsdorf	533	0	12.586	0	-12.586	0	0	-12.586	0
08701052	Ahlsdorf	538	0	0	0	0	0	0	0	0
08701052	Ahlsdorf	541	6.905	0	0	6.905	0	0	6.905	6.905
08701052	Ahlsdorf	545	2.508	0	0	2.508	0	0	2.508	2.508
08701052	Ahlsdorf	551	30.187	0	0	30.187	0	0	30.187	30.187
08701052	Ahlsdorf	552	1.995	0	0	1.995	0	0	1.995	1.995
08701052	Ahlsdorf	553	4.888	13.752	0	-8.864	0	0	-8.864	4.888
08701052	Ahlsdorf	573	1.822	30.021	0	-28.199	0	0	-28.199	1.822
08701052	Ahlsdorf	611	1.617.248	2.120	0	1.615.128	0	1.610.327	4.801	6.921
08701052	Ahlsdorf	612	12.896	3.938	0	8.958	0	0	8.958	12.896
08704552	Benndorf	111	269.486	18.585	0	250.901	0	0	250.901	269.486
08704552	Benndorf	121	0	678	0	-678	0	0	-678	0
08704552	Benndorf	122	0	1.369	0	-1.369	0	0	-1.369	0
08704552	Benndorf	281	24.772	2.184	0	22.588	0	0	22.588	24.772
08704552	Benndorf	3151	0	700	0	-700	0	0	-700	0
08704552	Benndorf	421	200	0	0	200	0	0	200	200
08704552	Benndorf	424	5.298	6.518	0	-1.220	0	0	-1.220	5.298
08704552	Benndorf	531	0	35.756	0	-35.756	0	0	-35.756	0
08704552	Benndorf	532	0	2.181	0	-2.181	0	0	-2.181	0
08704552	Benndorf	533	0	12.560	0	-12.560	0	0	-12.560	0
08704552	Benndorf	535	0	15.694	0	-15.694	0	0	-15.694	0
08704552	Benndorf	541	6.192	0	0	6.192	0	0	6.192	6.192
08704552	Benndorf	545	11.341	7.352	0	3.989	0	0	3.989	11.341
08704552	Benndorf	553	15.268	26.189	0	-10.921	0	0	-10.921	15.268
08704552	Benndorf	573	20.159	62.832	0	-42.673	0	0	-42.673	20.159
08704552	Benndorf	611	1.488.243	2.360	0	1.485.883	0	1.479.155	6.728	9.088
08704552	Benndorf	612	9.189	2.279	0	6.910	0	0	6.910	9.189
08705551	Berga	111	449.626	17.167	0	432.459	0	0	432.459	449.626
08705551	Berga	126	1.825	2.728	0	-903	0	0	-903	1.825
08705551	Berga	211	186	906	0	-720	0	0	-720	186
08705551	Berga	365	2.508	3.187	0	-679	0	0	-679	2.508
08705551	Berga	366	558	0	0	558	0	0	558	558
08705551	Berga	424	46.261	10.928	0	35.333	0	0	35.333	46.261
08705551	Berga	531	6.397	104.243	0	-97.846	0	0	-97.846	6.397
08705551	Berga	532	0	4.013	0	-4.013	0	0	-4.013	0
08705551	Berga	533	0	17.683	0	-17.683	0	0	-17.683	0
08705551	Berga	541	15.760	6.052	0	9.708	0	0	9.708	15.760
08705551	Berga	545	39.371	568	0	38.803	0	0	38.803	39.371
08705551	Berga	551	9.090	5.760	0	3.330	0	0	3.330	9.090
08705551	Berga	552	5.270	0	0	5.270	0	0	5.270	5.270
08705551	Berga	553	19.038	14.590	0	4.448	0	0	4.448	19.038
08705551	Berga	554	961	0	0	961	0	0	961	961
08705551	Berga	571	4.173	58.570	0	-54.397	0	0	-54.397	4.173
08705551	Berga	573	22.502	14.031	0	8.471	0	0	8.471	22.502
08705551	Berga	575	0	0	0	0	0	0	0	0
08705551	Berga	611	1.296.577	5.102	0	1.291.475	0	1.296.401	-4.926	176
08705551	Berga	612	14.100	139.354	0	-125.254	0	0	-125.254	14.100
08707052	Blankenheim	111	176.787	49.255	0	127.532	0	0	127.532	176.787
08707052	Blankenheim	121	1.874	389	0	1.485	0	0	1.485	1.874
08707052	Blankenheim	122	0	1.940	0	-1.940	0	0	-1.940	0
08707052	Blankenheim	252	2.455	900	0	1.555	0	0	1.555	2.455
08707052	Blankenheim	366	519	0	0	519	0	0	519	519
08707052	Blankenheim	421	1.000	0	0	1.000	0	0	1.000	1.000
08707052	Blankenheim	424	280	73	0	207	0	0	207	280
08707052	Blankenheim	531	0	26.261	0	-26.261	0	0	-26.261	0
08707052	Blankenheim	532	0	1.905	0	-1.905	0	0	-1.905	0
08707052	Blankenheim	535	0	23.472	0	-23.472	0	0	-23.472	0
08707052	Blankenheim	541	7.222	0	0	7.222	0	0	7.222	7.222
08707052	Blankenheim	545	0	208	0	-208	0	0	-208	0

FAG 2024 bis 2026
 Grunddaten 2020 für Berechnung Auftragskostenpauschale
 kreisangehörige Gemeinden/Verbandsgemeinden

AGS8	Name	Pr	Aus- zahlungen AUS	Ein- zahlungen Ein	Netto- transfer- zahlungen Land NT	KFB	Umlagen EIN K 6182	Umlagen AUS K 7372+ K 7374	KFB ohne Umlage- zahlungen minus NT	Auszahlungen ohne Umlagen 7372+7374
08707052	Blankenheim	551	17.300	85	0	17.215	0	0	17.215	17.300
08707052	Blankenheim	553	5.152	13.526	0	-8.374	0	0	-8.374	5.152
08707052	Blankenheim	555	201	0	0	201	0	0	201	201
08707052	Blankenheim	573	10.487	8.814	0	1.673	0	0	1.673	10.487
08707052	Blankenheim	611	847.291	3.861	0	843.430	0	841.046	2.384	6.245
08707052	Blankenheim	612	8.835	3.679	0	5.156	0	0	5.156	8.835
08710151	Brücken-Hackpüffel	111	167.441	119.426	0	48.015	0	0	48.015	167.441
08710151	Brücken-Hackpüffel	126	495	2.707	0	-2.212	0	0	-2.212	495
08710151	Brücken-Hackpüffel	281	3.117	0	0	3.117	0	0	3.117	3.117
08710151	Brücken-Hackpüffel	365	405	9.460	0	-9.055	0	0	-9.055	405
08710151	Brücken-Hackpüffel	366	249	960	0	-711	0	0	-711	249
08710151	Brücken-Hackpüffel	424	16.557	5.445	0	11.112	0	0	11.112	16.557
08710151	Brücken-Hackpüffel	511	0	0	0	0	0	0	0	0
08710151	Brücken-Hackpüffel	531	0	32.163	0	-32.163	0	0	-32.163	0
08710151	Brücken-Hackpüffel	532	0	2	0	-2	0	0	-2	0
08710151	Brücken-Hackpüffel	541	6.711	1.898	0	4.813	0	0	4.813	6.711
08710151	Brücken-Hackpüffel	545	23.662	2.301	0	21.361	0	0	21.361	23.662
08710151	Brücken-Hackpüffel	551	1.180	0	0	1.180	0	0	1.180	1.180
08710151	Brücken-Hackpüffel	552	2.487	7	0	2.480	0	0	2.480	2.487
08710151	Brücken-Hackpüffel	553	4.038	13.507	36	-9.469	0	0	-9.505	4.038
08710151	Brücken-Hackpüffel	554	2.202	0	0	2.202	0	0	2.202	2.202
08710151	Brücken-Hackpüffel	573	21.011	17.877	0	3.134	0	0	3.134	21.011
08710151	Brücken-Hackpüffel	611	666.605	983	0	665.622	0	666.602	-980	3
08710151	Brücken-Hackpüffel	612	10.542	0	0	10.542	0	0	10.542	10.542
08712551	Edersleben	111	137.713	25.962	0	111.751	0	0	111.751	137.713
08712551	Edersleben	126	177	1.579	0	-1.402	0	0	-1.402	177
08712551	Edersleben	281	1.100	0	0	1.100	0	0	1.100	1.100
08712551	Edersleben	365	1.587	7.077	0	-5.490	0	0	-5.490	1.587
08712551	Edersleben	366	11.877	1.000	0	10.877	0	0	10.877	11.877
08712551	Edersleben	424	15.632	4.084	0	11.548	0	0	11.548	15.632
08712551	Edersleben	531	0	22.402	0	-22.402	0	0	-22.402	0
08712551	Edersleben	532	0	1.503	0	-1.503	0	0	-1.503	0
08712551	Edersleben	541	717	578	0	139	0	0	139	717
08712551	Edersleben	545	20.521	0	0	20.521	0	0	20.521	20.521
08712551	Edersleben	551	34.264	21.675	0	12.589	0	0	12.589	34.264
08712551	Edersleben	552	1.558	0	0	1.558	0	0	1.558	1.558
08712551	Edersleben	553	3.853	10.189	43	-6.336	0	0	-6.379	3.853
08712551	Edersleben	554	2.380	0	0	2.380	0	0	2.380	2.380
08712551	Edersleben	573	6.808	11.409	0	-4.601	0	0	-4.601	6.808
08712551	Edersleben	611	798.608	1.277	0	797.331	0	798.419	-1.088	189
08712551	Edersleben	612	9.518	0	0	9.518	0	0	9.518	9.518
08721052	Hergisdorf	111	292.854	140.416	0	152.438	0	0	152.438	292.854
08721052	Hergisdorf	121	0	538	0	-538	0	0	-538	0
08721052	Hergisdorf	122	0	1.854	0	-1.854	0	0	-1.854	0
08721052	Hergisdorf	421	300	0	0	300	0	0	300	300
08721052	Hergisdorf	424	19.796	3.448	0	16.348	0	0	16.348	19.796
08721052	Hergisdorf	531	0	33.043	0	-33.043	0	0	-33.043	0
08721052	Hergisdorf	532	0	2.003	0	-2.003	0	0	-2.003	0
08721052	Hergisdorf	533	0	13.247	0	-13.247	0	0	-13.247	0
08721052	Hergisdorf	535	0	13.489	0	-13.489	0	0	-13.489	0
08721052	Hergisdorf	541	25.313	0	0	25.313	0	0	25.313	25.313
08721052	Hergisdorf	545	9.818	0	0	9.818	0	0	9.818	9.818
08721052	Hergisdorf	551	5.667	0	0	5.667	0	0	5.667	5.667
08721052	Hergisdorf	552	4	0	0	4	0	0	4	4
08721052	Hergisdorf	553	3.452	14.404	0	-10.952	0	0	-10.952	3.452
08721052	Hergisdorf	555	2	0	0	2	0	0	2	2
08721052	Hergisdorf	573	8.804	24.007	0	-15.203	0	0	-15.203	8.804
08721052	Hergisdorf	611	1.017.741	0	0	1.017.741	0	1.010.650	7.091	7.091
08721052	Hergisdorf	612	14.908	4.298	0	10.610	0	0	10.610	14.908
08726052	Klostermansfeld	111	331.232	37.110	0	294.122	0	0	294.122	331.232
08726052	Klostermansfeld	121	1.147	771	0	376	0	0	376	1.147
08726052	Klostermansfeld	122	0	2.290	0	-2.290	0	0	-2.290	0
08726052	Klostermansfeld	281	5.925	5.340	0	585	0	0	585	5.925
08726052	Klostermansfeld	366	231	0	0	231	0	0	231	231
08726052	Klostermansfeld	421	2.600	0	0	2.600	0	0	2.600	2.600
08726052	Klostermansfeld	424	2.801	801	0	2.000	0	0	2.000	2.801

FAG 2024 bis 2026
Grunddaten 2020 für Berechnung Auftragskostenpauschale
 kreisangehörige Gemeinden/Verbandsgemeinden

AGS8	Name	Pr	Aus- zahlungen AUS	Ein- zahlungen Ein	Netto- transfer- zahlungen Land NT	KFB	Umlagen EIN K 6182	Umlagen AUS K 7372+ K 7374	KFB ohne Umlage- zahlungen minus NT	Auszahlungen ohne Umlagen 7372+7374
08726052	Klostermansfeld	511	3.062	0	0	3.062	0	0	3.062	3.062
08726052	Klostermansfeld	531	0	116.635	0	-116.635	0	0	-116.635	0
08726052	Klostermansfeld	532	0	6.472	0	-6.472	0	0	-6.472	0
08726052	Klostermansfeld	533	0	20.066	0	-20.066	0	0	-20.066	0
08726052	Klostermansfeld	535	0	3.889	0	-3.889	0	0	-3.889	0
08726052	Klostermansfeld	538	4.643	0	0	4.643	0	0	4.643	4.643
08726052	Klostermansfeld	541	5.823	0	0	5.823	0	0	5.823	5.823
08726052	Klostermansfeld	545	43.265	20.578	0	22.687	0	0	22.687	43.265
08726052	Klostermansfeld	551	2.129	0	0	2.129	0	0	2.129	2.129
08726052	Klostermansfeld	552	1.681	0	0	1.681	0	0	1.681	1.681
08726052	Klostermansfeld	573	64.908	83.281	0	-18.373	0	0	-18.373	64.908
08726052	Klostermansfeld	611	1.811.288	27.219	0	1.784.069	0	1.798.298	-14.229	12.990
08726052	Klostermansfeld	612	9.307	4.962	0	4.345	0	0	4.345	9.307
08744051	Wallhausen	111	622.951	482.643	0	140.308	0	0	140.308	622.951
08744051	Wallhausen	126	1.454	3.124	0	-1.670	0	0	-1.670	1.454
08744051	Wallhausen	211	2.254	5.809	0	-3.555	0	0	-3.555	2.254
08744051	Wallhausen	281	5.488	280	0	5.208	0	0	5.208	5.488
08744051	Wallhausen	365	5.189	4.729	0	460	0	0	460	5.189
08744051	Wallhausen	366	5.180	2.420	0	2.760	0	0	2.760	5.180
08744051	Wallhausen	424	31.843	12.944	0	18.899	0	0	18.899	31.843
08744051	Wallhausen	531	30.638	250.531	0	-219.893	0	0	-219.893	30.638
08744051	Wallhausen	532	0	4.276	0	-4.276	0	0	-4.276	0
08744051	Wallhausen	541	125.810	2.386	0	123.424	0	0	123.424	125.810
08744051	Wallhausen	545	68.647	0	0	68.647	0	0	68.647	68.647
08744051	Wallhausen	551	11.319	11.566	0	-247	0	0	-247	11.319
08744051	Wallhausen	552	5.780	0	0	5.780	0	0	5.780	5.780
08744051	Wallhausen	553	13.052	30.136	0	-17.084	0	0	-17.084	13.052
08744051	Wallhausen	554	1.582	0	0	1.582	0	0	1.582	1.582
08744051	Wallhausen	573	49.265	47.772	0	1.493	0	0	1.493	49.265
08744051	Wallhausen	611	1.931.983	4.309	0	1.927.674	0	1.930.493	-2.819	1.490
08744051	Wallhausen	612	33.523	0	0	33.523	0	0	33.523	33.523
08747052	Wimmelburg	111	290.975	140.870	0	150.105	0	0	150.105	290.975
08747052	Wimmelburg	121	0	382	0	-382	0	0	-382	0
08747052	Wimmelburg	122	0	1.879	0	-1.879	0	0	-1.879	0
08747052	Wimmelburg	366	590	0	0	590	0	0	590	590
08747052	Wimmelburg	421	5.000	0	0	5.000	0	0	5.000	5.000
08747052	Wimmelburg	424	1.672	1.022	0	650	0	0	650	1.672
08747052	Wimmelburg	531	0	36.706	0	-36.706	0	0	-36.706	0
08747052	Wimmelburg	532	0	2.379	0	-2.379	0	0	-2.379	0
08747052	Wimmelburg	533	0	9.747	0	-9.747	0	0	-9.747	0
08747052	Wimmelburg	535	0	47.500	0	-47.500	0	0	-47.500	0
08747052	Wimmelburg	541	3.274	0	0	3.274	0	0	3.274	3.274
08747052	Wimmelburg	545	2.761	25.431	0	-22.670	0	0	-22.670	2.761
08747052	Wimmelburg	551	12.633	0	0	12.633	0	0	12.633	12.633
08747052	Wimmelburg	553	12.048	13.148	0	-1.100	0	0	-1.100	12.048
08747052	Wimmelburg	555	26	0	0	26	0	0	26	26
08747052	Wimmelburg	573	9.043	13.185	0	-4.142	0	0	-4.142	9.043
08747052	Wimmelburg	611	809.533	985	0	808.548	0	804.057	4.491	5.476
08747052	Wimmelburg	612	1.246	2.448	0	-1.202	0	0	-1.202	1.246
08803051	Barnstädt	111	32.521	6.001	0	26.520	0	0	26.520	32.521
08803051	Barnstädt	122	0	163	0	-163	0	0	-163	0
08803051	Barnstädt	211	752	0	0	752	0	0	752	752
08803051	Barnstädt	281	3.624	0	0	3.624	0	0	3.624	3.624
08803051	Barnstädt	3151	2.879	0	0	2.879	0	0	2.879	2.879
08803051	Barnstädt	363	1.750	0	0	1.750	0	0	1.750	1.750
08803051	Barnstädt	366	76	0	0	76	0	0	76	76
08803051	Barnstädt	424	7.522	0	0	7.522	0	0	7.522	7.522
08803051	Barnstädt	531	0	44.482	0	-44.482	0	0	-44.482	0
08803051	Barnstädt	533	0	7.241	0	-7.241	0	0	-7.241	0
08803051	Barnstädt	541	6.173	0	0	6.173	0	0	6.173	6.173
08803051	Barnstädt	545	13.771	0	0	13.771	0	0	13.771	13.771
08803051	Barnstädt	551	10.659	200	0	10.459	0	0	10.459	10.659
08803051	Barnstädt	552	167	0	0	167	0	0	167	167
08803051	Barnstädt	553	1.134	2.088	0	-954	0	0	-954	1.134
08803051	Barnstädt	555	17.200	7.032	27.712	10.168	0	0	-17.544	17.200
08803051	Barnstädt	571	0	0	0	0	0	0	0	0

FAG 2024 bis 2026
Grunddaten 2020 für Berechnung Auftragskostenpauschale
 kreisangehörige Gemeinden/Verbandsgemeinden

AGS8	Name	Pr	Aus- zahlungen AUS	Ein- zahlungen Ein	Netto- transfer- zahlungen Land NT	KFB	Umlagen EIN K 6182	Umlagen AUS K 7372+ K 7374	KFB ohne Umlage- zahlungen minus NT	Auszahlungen ohne Umlagen 7372+7374
08803051	Barnstädt	573	3.686	410	0	3.276	0	0	3.276	3.686
08803051	Barnstädt	611	764.453	1.019	0	763.434	0	764.302	-868	151
08803051	Barnstädt	612	221	0	0	221	0	0	221	221
08810051	Farnstädt	111	66.724	39.697	0	27.027	0	0	27.027	66.724
08810051	Farnstädt	122	0	1.482	0	-1.482	0	0	-1.482	0
08810051	Farnstädt	211	2.351	0	0	2.351	0	0	2.351	2.351
08810051	Farnstädt	281	4.275	0	0	4.275	0	0	4.275	4.275
08810051	Farnstädt	363	1.750	0	0	1.750	0	0	1.750	1.750
08810051	Farnstädt	366	317	0	0	317	0	0	317	317
08810051	Farnstädt	424	12.791	1.310	0	11.481	0	0	11.481	12.791
08810051	Farnstädt	531	0	54.010	0	-54.010	0	0	-54.010	0
08810051	Farnstädt	532	0	1.321	0	-1.321	0	0	-1.321	0
08810051	Farnstädt	533	0	9.514	0	-9.514	0	0	-9.514	0
08810051	Farnstädt	538	10.000	0	0	10.000	0	0	10.000	10.000
08810051	Farnstädt	541	6.245	1.000	0	5.245	0	0	5.245	6.245
08810051	Farnstädt	545	31.545	0	0	31.545	0	0	31.545	31.545
08810051	Farnstädt	551	9.822	1.069	0	8.753	0	0	8.753	9.822
08810051	Farnstädt	552	0	50	0	-50	0	0	-50	0
08810051	Farnstädt	553	6.298	8.929	0	-2.631	0	0	-2.631	6.298
08810051	Farnstädt	555	0	5.032	0	-5.032	0	0	-5.032	0
08810051	Farnstädt	573	43.833	1.550	0	42.283	0	0	42.283	43.833
08810051	Farnstädt	611	1.399.058	1.737	0	1.397.321	0	1.398.167	-846	891
08810051	Farnstädt	612	650	0	0	650	0	0	650	650
08826551	Obhausen	111	85.806	214.517	0	-128.711	0	0	-128.711	85.806
08826551	Obhausen	122	0	2.146	0	-2.146	0	0	-2.146	0
08826551	Obhausen	126	0	180	0	-180	0	0	-180	0
08826551	Obhausen	281	10.023	0	0	10.023	0	0	10.023	10.023
08826551	Obhausen	291	5.111	0	0	5.111	0	0	5.111	5.111
08826551	Obhausen	3151	1.601	0	0	1.601	0	0	1.601	1.601
08826551	Obhausen	363	5.700	0	0	5.700	0	0	5.700	5.700
08826551	Obhausen	365	1.087	180	0	907	0	0	907	1.087
08826551	Obhausen	366	337	0	0	337	0	0	337	337
08826551	Obhausen	424	83.963	84.557	0	-594	0	0	-594	83.963
08826551	Obhausen	531	0	88.229	0	-88.229	0	0	-88.229	0
08826551	Obhausen	532	0	4.123	0	-4.123	0	0	-4.123	0
08826551	Obhausen	533	0	11.925	0	-11.925	0	0	-11.925	0
08826551	Obhausen	541	37.736	75	0	37.661	0	0	37.661	37.736
08826551	Obhausen	545	37.125	0	0	37.125	0	0	37.125	37.125
08826551	Obhausen	551	11.803	2.016	0	9.787	0	0	9.787	11.803
08826551	Obhausen	553	7.744	7.771	0	-27	0	0	-27	7.744
08826551	Obhausen	555	7.300	19.394	0	-12.094	0	0	-12.094	7.300
08826551	Obhausen	573	79.110	52.094	0	27.016	0	0	27.016	79.110
08826551	Obhausen	611	1.752.050	2.846	0	1.749.204	0	1.751.594	-2.390	456
08826551	Obhausen	612	375	0	0	375	0	0	375	375
08834051	Schraplau, Stadt	111	53.755	20.232	1.850	33.523	0	0	31.673	53.755
08834051	Schraplau, Stadt	122	0	411	0	-411	0	0	-411	0
08834051	Schraplau, Stadt	281	1.407	0	0	1.407	0	0	1.407	1.407
08834051	Schraplau, Stadt	366	26	0	0	26	0	0	26	26
08834051	Schraplau, Stadt	424	127.525	47.171	0	80.354	0	0	80.354	127.525
08834051	Schraplau, Stadt	531	0	29.710	0	-29.710	0	0	-29.710	0
08834051	Schraplau, Stadt	532	0	4.781	0	-4.781	0	0	-4.781	0
08834051	Schraplau, Stadt	541	4.651	0	0	4.651	0	0	4.651	4.651
08834051	Schraplau, Stadt	545	16.071	1.164	0	14.907	0	0	14.907	16.071
08834051	Schraplau, Stadt	551	2.600	2.159	0	441	0	0	441	2.600
08834051	Schraplau, Stadt	553	6.233	12.712	0	-6.479	0	0	-6.479	6.233
08834051	Schraplau, Stadt	555	1.200	511	0	689	0	0	689	1.200
08834051	Schraplau, Stadt	573	25.738	16.211	0	9.527	0	0	9.527	25.738
08834051	Schraplau, Stadt	611	909.752	5.944	0	903.808	0	909.599	-5.791	153
08834051	Schraplau, Stadt	612	2.645	0	0	2.645	0	0	2.645	2.645
08835551	Steigra	111	34.011	4.696	0	29.315	0	0	29.315	34.011
08835551	Steigra	122	0	486	0	-486	0	0	-486	0
08835551	Steigra	281	1.751	62	0	1.689	0	0	1.689	1.751
08835551	Steigra	363	2.500	0	0	2.500	0	0	2.500	2.500
08835551	Steigra	366	2.738	100	0	2.638	0	0	2.638	2.738
08835551	Steigra	424	9.284	1.057	0	8.227	0	0	8.227	9.284
08835551	Steigra	531	0	54.495	0	-54.495	0	0	-54.495	0

FAG 2024 bis 2026
 Grunddaten 2020 für Berechnung Auftragskostenpauschale
 kreisangehörige Gemeinden/Verbandsgemeinden

AGS8	Name	Pr	Aus- zahlungen AUS	Ein- zahlungen Ein	Netto- transfer- zahlungen Land NT	KFB	Umlagen EIN K 6182	Umlagen AUS K 7372+ K 7374	KFB ohne Umlage- zahlungen minus NT	Auszahlungen ohne Umlagen 7372+7374
08835551	Steigra	533	0	11.385	0	-11.385	0	0	-11.385	0
08835551	Steigra	538	120.331	0	0	120.331	0	0	120.331	120.331
08835551	Steigra	541	6.081	0	0	6.081	0	0	6.081	6.081
08835551	Steigra	545	18.834	0	0	18.834	0	0	18.834	18.834
08835551	Steigra	551	11.884	564	0	11.320	0	0	11.320	11.884
08835551	Steigra	553	4.788	13.268	0	-8.480	0	0	-8.480	4.788
08835551	Steigra	555	0	8.434	0	-8.434	0	0	-8.434	0
08835551	Steigra	571	49.835	0	0	49.835	0	0	49.835	49.835
08835551	Steigra	573	63.342	37.900	0	25.442	0	0	25.442	63.342
08835551	Steigra	611	1.113.768	7.673	0	1.106.095	0	1.113.579	-7.484	189
08835551	Steigra	612	1.673	0	0	1.673	0	0	1.673	1.673
08900552	Alsleben (Saale), Stadt	111	387.028	48.351	0	338.677	0	0	338.677	387.028
08900552	Alsleben (Saale), Stadt	121	0	1.527	0	-1.527	0	0	-1.527	0
08900552	Alsleben (Saale), Stadt	122	3.373	5.595	0	-2.222	0	0	-2.222	3.373
08900552	Alsleben (Saale), Stadt	126	492	1.371	0	-879	0	0	-879	492
08900552	Alsleben (Saale), Stadt	261	230	0	0	230	0	0	230	230
08900552	Alsleben (Saale), Stadt	281	32.705	3.313	0	29.392	0	0	29.392	32.705
08900552	Alsleben (Saale), Stadt	366	155	0	0	155	0	0	155	155
08900552	Alsleben (Saale), Stadt	424	35.095	466	0	34.629	0	0	34.629	35.095
08900552	Alsleben (Saale), Stadt	511	828	0	0	828	0	0	828	828
08900552	Alsleben (Saale), Stadt	531	140	60.625	0	-60.485	0	0	-60.485	140
08900552	Alsleben (Saale), Stadt	532	0	5.087	0	-5.087	0	0	-5.087	0
08900552	Alsleben (Saale), Stadt	533	0	21.922	0	-21.922	0	0	-21.922	0
08900552	Alsleben (Saale), Stadt	535	0	47.083	0	-47.083	0	0	-47.083	0
08900552	Alsleben (Saale), Stadt	541	27.513	10.291	0	17.222	0	0	17.222	27.513
08900552	Alsleben (Saale), Stadt	545	61.414	18.718	0	42.696	0	0	42.696	61.414
08900552	Alsleben (Saale), Stadt	551	19.865	0	0	19.865	0	0	19.865	19.865
08900552	Alsleben (Saale), Stadt	552	70.139	0	75.000	70.139	0	0	-4.861	70.139
08900552	Alsleben (Saale), Stadt	553	5.416	23.193	730	-17.777	0	0	-18.507	5.416
08900552	Alsleben (Saale), Stadt	573	65.117	37.973	0	27.144	0	0	27.144	65.117
08900552	Alsleben (Saale), Stadt	611	2.386.456	4.507	0	2.381.949	0	2.324.956	56.993	61.500
08900552	Alsleben (Saale), Stadt	612	52.250	0	0	52.250	0	0	52.250	52.250
08904151	Bördeau	111	279.913	42.650	0	237.263	0	0	237.263	279.913
08904151	Bördeau	281	2.133	1.429	0	704	0	0	704	2.133
08904151	Bördeau	3151	9.802	5.763	0	4.039	0	0	4.039	9.802
08904151	Bördeau	366	49.921	27.009	0	22.912	0	0	22.912	49.921
08904151	Bördeau	424	0	0	0	0	0	0	0	0
08904151	Bördeau	511	4.413	1.005	0	3.408	0	0	3.408	4.413
08904151	Bördeau	521	7.000	0	0	7.000	0	0	7.000	7.000
08904151	Bördeau	531	1.577	57.145	0	-55.568	0	0	-55.568	1.577
08904151	Bördeau	532	0	37.261	0	-37.261	0	0	-37.261	0
08904151	Bördeau	541	41.529	1.598	0	39.931	0	0	39.931	41.529
08904151	Bördeau	545	52.405	0	0	52.405	0	0	52.405	52.405
08904151	Bördeau	551	30.985	725	0	30.260	0	0	30.260	30.985
08904151	Bördeau	552	3.227	370	0	2.857	0	0	2.857	3.227
08904151	Bördeau	553	10.793	16.710	133	-5.917	0	0	-6.050	10.793
08904151	Bördeau	554	341	0	0	341	0	0	341	341
08904151	Bördeau	555	7.894	3.514	0	4.380	0	0	4.380	7.894
08904151	Bördeau	573	44.841	13.671	0	31.170	0	0	31.170	44.841
08904151	Bördeau	611	1.126.170	338	0	1.125.832	0	1.055.847	69.985	70.323
08904151	Bördeau	612	5.305	0	0	5.305	0	0	5.305	5.305
08904551	Borne	111	110.115	2.185	0	107.930	0	0	107.930	110.115
08904551	Borne	281	313	0	0	313	0	0	313	313
08904551	Borne	3151	10.573	1.892	0	8.681	0	0	8.681	10.573
08904551	Borne	366	12.345	9.844	0	2.501	0	0	2.501	12.345
08904551	Borne	424	1.435	0	0	1.435	0	0	1.435	1.435
08904551	Borne	511	0	560	0	-560	0	0	-560	0
08904551	Borne	531	1.577	34.938	0	-33.361	0	0	-33.361	1.577
08904551	Borne	532	0	21.182	0	-21.182	0	0	-21.182	0
08904551	Borne	537	80	0	0	80	0	0	80	80
08904551	Borne	541	697	1.973	0	-1.276	0	0	-1.276	697
08904551	Borne	545	20.531	0	0	20.531	0	0	20.531	20.531
08904551	Borne	551	7.257	350	0	6.907	0	0	6.907	7.257
08904551	Borne	552	1.093	8	0	1.085	0	0	1.085	1.093
08904551	Borne	553	17.773	5.289	0	12.484	0	0	12.484	17.773
08904551	Borne	554	157	0	0	157	0	0	157	157

FAG 2024 bis 2026
Grunddaten 2020 für Berechnung Auftragskostenpauschale
 kreisangehörige Gemeinden/Verbandsgemeinden

AGS8	Name	Pr	Aus- zahlungen AUS	Ein- zahlungen Ein	Netto- transfer- zahlungen Land NT	KFB	Umlagen EIN K 6182	Umlagen AUS K 7372+ K 7374	KFB ohne Umlage- zahlungen minus NT	Auszahlungen ohne Umlagen 7372+7374
08904551	Borne	555	6.121	1.776	0	4.345	0	0	4.345	6.121
08904551	Borne	573	6.381	17.322	0	-10.941	0	0	-10.941	6.381
08904551	Borne	611	1.211.117	652	0	1.210.465	0	1.165.525	44.940	45.592
08904551	Borne	612	1.415	0	0	1.415	0	0	1.415	1.415
08913052	Giersleben	111	175.000	35.963	177	139.037	0	0	138.860	175.000
08913052	Giersleben	121	2.120	625	0	1.495	0	0	1.495	2.120
08913052	Giersleben	122	0	3.615	0	-3.615	0	0	-3.615	0
08913052	Giersleben	126	7.762	0	0	7.762	0	0	7.762	7.762
08913052	Giersleben	211	2.268	0	0	2.268	0	0	2.268	2.268
08913052	Giersleben	281	570	0	0	570	0	0	570	570
08913052	Giersleben	365	344	16.087	0	-15.743	0	0	-15.743	344
08913052	Giersleben	366	42	0	0	42	0	0	42	42
08913052	Giersleben	424	5.942	5.102	0	840	0	0	840	5.942
08913052	Giersleben	531	4.112	58.736	0	-54.624	0	0	-54.624	4.112
08913052	Giersleben	532	0	1.908	0	-1.908	0	0	-1.908	0
08913052	Giersleben	541	12.445	384	0	12.061	0	0	12.061	12.445
08913052	Giersleben	545	21.180	5.287	0	15.893	0	0	15.893	21.180
08913052	Giersleben	551	979	0	0	979	0	0	979	979
08913052	Giersleben	553	3.009	7.096	0	-4.087	0	0	-4.087	3.009
08913052	Giersleben	573	10.250	1.028	0	9.222	0	0	9.222	10.250
08913052	Giersleben	611	544.060	1.178	0	542.882	0	539.405	3.477	4.655
08913052	Giersleben	612	1.932	0	0	1.932	0	0	1.932	1.932
08918552	Ilberstedt	111	229.725	167.780	401	61.945	0	0	61.544	229.725
08918552	Ilberstedt	121	0	651	0	-651	0	0	-651	0
08918552	Ilberstedt	122	991	3.071	0	-2.080	0	0	-2.080	991
08918552	Ilberstedt	126	100	1.125	0	-1.025	0	0	-1.025	100
08918552	Ilberstedt	261	298	175	0	123	0	0	123	298
08918552	Ilberstedt	272	899	400	0	499	0	0	499	899
08918552	Ilberstedt	281	371	150	0	221	0	0	221	371
08918552	Ilberstedt	365	207	1.122	0	-915	0	0	-915	207
08918552	Ilberstedt	366	571	0	0	571	0	0	571	571
08918552	Ilberstedt	424	32.154	1.737	0	30.417	0	0	30.417	32.154
08918552	Ilberstedt	531	0	24.969	0	-24.969	0	0	-24.969	0
08918552	Ilberstedt	532	73	2.269	0	-2.196	0	0	-2.196	73
08918552	Ilberstedt	535	0	18.333	0	-18.333	0	0	-18.333	0
08918552	Ilberstedt	541	95	1.370	0	-1.275	0	0	-1.275	95
08918552	Ilberstedt	545	39.748	3.462	0	36.286	0	0	36.286	39.748
08918552	Ilberstedt	551	16.416	0	0	16.416	0	0	16.416	16.416
08918552	Ilberstedt	553	21.435	4.793	0	16.642	0	0	16.642	21.435
08918552	Ilberstedt	573	18.069	5.075	0	12.994	0	0	12.994	18.069
08918552	Ilberstedt	611	646.793	1.129	0	645.664	0	642.107	3.557	4.686
08918552	Ilberstedt	612	16.765	0	0	16.765	0	0	16.765	16.765
08924552	Plötzkau	111	315.617	162.729	374	152.888	0	0	152.514	315.617
08924552	Plötzkau	121	0	788	0	-788	0	0	-788	0
08924552	Plötzkau	122	1.764	1.033	0	731	0	0	731	1.764
08924552	Plötzkau	126	192	1.060	0	-868	0	0	-868	192
08924552	Plötzkau	211	24.078	2.155	0	21.923	0	0	21.923	24.078
08924552	Plötzkau	261	2.821	723	0	2.098	0	0	2.098	2.821
08924552	Plötzkau	272	4.819	1.006	0	3.813	0	0	3.813	4.819
08924552	Plötzkau	281	40	1.100	0	-1.060	0	0	-1.060	40
08924552	Plötzkau	366	158	0	0	158	0	0	158	158
08924552	Plötzkau	424	19.265	2.540	0	16.725	0	0	16.725	19.265
08924552	Plötzkau	511	11.809	0	0	11.809	0	0	11.809	11.809
08924552	Plötzkau	531	1.436	40.731	0	-39.295	0	0	-39.295	1.436
08924552	Plötzkau	535	0	26.250	0	-26.250	0	0	-26.250	0
08924552	Plötzkau	541	11.676	1.219	0	10.457	0	0	10.457	11.676
08924552	Plötzkau	545	22.638	4.891	0	17.747	0	0	17.747	22.638
08924552	Plötzkau	551	9.765	34	0	9.731	0	0	9.731	9.765
08924552	Plötzkau	552	5.144	0	-14.104	5.144	0	0	19.248	5.144
08924552	Plötzkau	573	12.036	5.664	0	6.372	0	0	6.372	12.036
08924552	Plötzkau	611	1.103.503	988	0	1.102.515	0	1.094.244	8.271	9.259
08924552	Plötzkau	612	12.805	1.125	0	11.680	0	0	11.680	12.805
08936551	Wolmirsleben	111	180.906	12.436	0	168.470	0	0	168.470	180.906
08936551	Wolmirsleben	281	1.222	1.100	0	122	0	0	122	1.222
08936551	Wolmirsleben	3151	739	0	0	739	0	0	739	739
08936551	Wolmirsleben	366	6.803	3.764	0	3.039	0	0	3.039	6.803

FAG 2024 bis 2026
Grunddaten 2020 für Berechnung Auftragskostenpauschale
 kreisangehörige Gemeinden/Verbandsgemeinden

AGS8	Name	Pr	Aus- zahlungen AUS	Ein- zahlungen Ein	Netto- transfer- zahlungen Land NT	KFB	Umlagen EIN K 6182	Umlagen AUS K 7372+ K 7374	KFB ohne Umlage- zahlungen minus NT	Auszahlungen ohne Umlagen 7372+7374
08936551	Wolmirsleben	424	5.104	600	0	4.504	0	0	4.504	5.104
08936551	Wolmirsleben	511	0	927	0	-927	0	0	-927	0
08936551	Wolmirsleben	521	0	60	0	-60	0	0	-60	0
08936551	Wolmirsleben	522	17.344	11.414	0	5.930	0	0	5.930	17.344
08936551	Wolmirsleben	531	1.577	44.280	0	-42.703	0	0	-42.703	1.577
08936551	Wolmirsleben	532	0	24.017	0	-24.017	0	0	-24.017	0
08936551	Wolmirsleben	541	3.488	1.061	0	2.427	0	0	2.427	3.488
08936551	Wolmirsleben	545	28.027	104	0	27.923	0	0	27.923	28.027
08936551	Wolmirsleben	551	15.262	289	0	14.973	0	0	14.973	15.262
08936551	Wolmirsleben	552	4.271	87	0	4.184	0	0	4.184	4.271
08936551	Wolmirsleben	553	22.165	3.879	181	18.286	0	0	18.105	22.165
08936551	Wolmirsleben	555	50	3.331	0	-3.281	0	0	-3.281	50
08936551	Wolmirsleben	573	21.237	5.043	0	16.194	0	0	16.194	21.237
08936551	Wolmirsleben	611	813.720	1.614	0	812.106	0	763.277	48.829	50.443
08936551	Wolmirsleben	612	2.564	0	0	2.564	0	0	2.564	2.564
09000353	Aland	111	256.047	97.407	0	158.640	0	0	158.640	256.047
09000353	Aland	281	1.300	0	0	1.300	0	0	1.300	1.300
09000353	Aland	351	1.438	0	0	1.438	0	0	1.438	1.438
09000353	Aland	365	0	192	0	-192	0	0	-192	0
09000353	Aland	366	5.180	128	0	5.052	0	0	5.052	5.180
09000353	Aland	424	10.716	720	0	9.996	0	0	9.996	10.716
09000353	Aland	531	0	37.034	0	-37.034	0	0	-37.034	0
09000353	Aland	532	0	4.804	0	-4.804	0	0	-4.804	0
09000353	Aland	541	23.060	0	0	23.060	0	0	23.060	23.060
09000353	Aland	545	16.356	0	0	16.356	0	0	16.356	16.356
09000353	Aland	551	51.457	37.485	0	13.972	0	0	13.972	51.457
09000353	Aland	553	1.203	2.227	0	-1.024	0	0	-1.024	1.203
09000353	Aland	555	442	875	0	-433	0	0	-433	442
09000353	Aland	571	17.005	0	0	17.005	0	0	17.005	17.005
09000353	Aland	573	27.029	82.548	0	-55.519	0	0	-55.519	27.029
09000353	Aland	611	1.142.500	358	0	1.142.142	0	1.080.954	61.188	61.546
09000353	Aland	612	3	0	0	3	0	0	3	3
09000753	Altmärkische Höhe	111	189.902	58.238	0	131.664	0	0	131.664	189.902
09000753	Altmärkische Höhe	351	875	0	0	875	0	0	875	875
09000753	Altmärkische Höhe	366	15.289	4.870	0	10.419	0	0	10.419	15.289
09000753	Altmärkische Höhe	424	20.788	0	0	20.788	0	0	20.788	20.788
09000753	Altmärkische Höhe	531	0	45.744	0	-45.744	0	0	-45.744	0
09000753	Altmärkische Höhe	532	0	5.269	0	-5.269	0	0	-5.269	0
09000753	Altmärkische Höhe	541	17.653	0	0	17.653	0	0	17.653	17.653
09000753	Altmärkische Höhe	545	38.386	0	0	38.386	0	0	38.386	38.386
09000753	Altmärkische Höhe	551	46.271	22.332	0	23.939	0	0	23.939	46.271
09000753	Altmärkische Höhe	553	1.759	874	0	885	0	0	885	1.759
09000753	Altmärkische Höhe	571	4.094	0	0	4.094	0	0	4.094	4.094
09000753	Altmärkische Höhe	573	36.851	79.066	0	-42.215	0	0	-42.215	36.851
09000753	Altmärkische Höhe	611	1.540.708	420	0	1.540.288	0	1.468.957	71.331	71.751
09000753	Altmärkische Höhe	612	5.477	0	0	5.477	0	0	5.477	5.477
09001051	Arneburg, Stadt	111	239.964	179.278	0	60.686	0	0	60.686	239.964
09001051	Arneburg, Stadt	121	165	0	0	165	0	0	165	165
09001051	Arneburg, Stadt	126	0	310	0	-310	0	0	-310	0
09001051	Arneburg, Stadt	211	1.499	0	0	1.499	0	0	1.499	1.499
09001051	Arneburg, Stadt	252	4.297	16	0	4.281	0	0	4.281	4.297
09001051	Arneburg, Stadt	281	1.033	1.256	0	-223	0	0	-223	1.033
09001051	Arneburg, Stadt	366	8.664	0	0	8.664	0	0	8.664	8.664
09001051	Arneburg, Stadt	424	73.175	14.593	0	58.582	0	0	58.582	73.175
09001051	Arneburg, Stadt	511	68	0	0	68	0	0	68	68
09001051	Arneburg, Stadt	531	0	115.558	0	-115.558	0	0	-115.558	0
09001051	Arneburg, Stadt	532	0	7.430	0	-7.430	0	0	-7.430	0
09001051	Arneburg, Stadt	541	210.246	723	0	209.523	0	0	209.523	210.246
09001051	Arneburg, Stadt	545	37.172	0	0	37.172	0	0	37.172	37.172
09001051	Arneburg, Stadt	548	81.464	56.157	0	25.307	0	0	25.307	81.464
09001051	Arneburg, Stadt	552	1.019	0	0	1.019	0	0	1.019	1.019
09001051	Arneburg, Stadt	553	26.094	8.084	1.562	18.010	0	0	16.448	26.094
09001051	Arneburg, Stadt	571	5.000	0	0	5.000	0	0	5.000	5.000
09001051	Arneburg, Stadt	573	67.569	65.230	13.554	2.339	0	0	-11.215	67.569
09001051	Arneburg, Stadt	575	104.724	2.658	13.554	102.066	0	0	88.512	104.724
09001051	Arneburg, Stadt	611	2.082.222	1.718	0	2.080.504	0	2.048.940	31.564	33.282

FAG 2024 bis 2026
Grunddaten 2020 für Berechnung Auftragskostenpauschale
 kreisangehörige Gemeinden/Verbandsgemeinden

AGS8	Name	Pr	Aus- zahlungen AUS	Ein- zahlungen Ein	Netto- transfer- zahlungen Land NT	KFB	Umlagen EIN K 6182	Umlagen AUS K 7372+ K 7374	KFB ohne Umlage- zahlungen minus NT	Auszahlungen ohne Umlagen 7372+7374
09001051	Arneburg, Stadt	612	28.075	186.426	0	-158.351	0	0	-158.351	28.075
09018051	Goldbeck	111	130.497	225.170	0	-94.673	0	0	-94.673	130.497
09018051	Goldbeck	126	0	0	0	0	0	0	0	0
09018051	Goldbeck	281	557	0	0	557	0	0	557	557
09018051	Goldbeck	365	0	0	0	0	0	0	0	0
09018051	Goldbeck	366	4.134	0	0	4.134	0	0	4.134	4.134
09018051	Goldbeck	424	70.618	17.966	0	52.652	0	0	52.652	70.618
09018051	Goldbeck	531	0	42.126	0	-42.126	0	0	-42.126	0
09018051	Goldbeck	532	0	4.950	0	-4.950	0	0	-4.950	0
09018051	Goldbeck	541	27.382	4.414	0	22.968	0	0	22.968	27.382
09018051	Goldbeck	545	21.189	0	0	21.189	0	0	21.189	21.189
09018051	Goldbeck	553	525	300	0	225	0	0	225	525
09018051	Goldbeck	573	147.735	45.660	0	102.075	0	0	102.075	147.735
09018051	Goldbeck	611	1.136.300	16.678	0	1.119.622	0	1.123.674	-4.052	12.626
09018051	Goldbeck	612	7.973	42	0	7.931	0	0	7.931	7.973
09024551	Hohenberg-Krusemark	111	148.470	154.626	0	-6.156	0	0	-6.156	148.470
09024551	Hohenberg-Krusemark	126	0	0	0	0	0	0	0	0
09024551	Hohenberg-Krusemark	281	260	0	0	260	0	0	260	260
09024551	Hohenberg-Krusemark	365	0	508	0	-508	0	0	-508	0
09024551	Hohenberg-Krusemark	366	6.978	0	0	6.978	0	0	6.978	6.978
09024551	Hohenberg-Krusemark	424	17.036	1.200	0	15.836	0	0	15.836	17.036
09024551	Hohenberg-Krusemark	511	0	0	0	0	0	0	0	0
09024551	Hohenberg-Krusemark	531	0	43.093	0	-43.093	0	0	-43.093	0
09024551	Hohenberg-Krusemark	532	0	3.600	0	-3.600	0	0	-3.600	0
09024551	Hohenberg-Krusemark	541	34.211	1.080	0	33.131	0	0	33.131	34.211
09024551	Hohenberg-Krusemark	545	26.508	0	0	26.508	0	0	26.508	26.508
09024551	Hohenberg-Krusemark	553	599	4.267	0	-3.668	0	0	-3.668	599
09024551	Hohenberg-Krusemark	571	7.468	0	0	7.468	0	0	7.468	7.468
09024551	Hohenberg-Krusemark	573	149.910	62.994	18.940	86.916	0	0	67.976	149.910
09024551	Hohenberg-Krusemark	611	920.443	664	0	919.779	0	902.384	17.395	18.059
09024551	Hohenberg-Krusemark	612	3.602	55	0	3.547	0	0	3.547	3.602
09028552	Kamern	111	177.992	122.923	0	55.069	0	0	55.069	177.992
09028552	Kamern	121	0	1.315	957	-1.315	0	0	-2.272	0
09028552	Kamern	281	100	0	0	100	0	0	100	100
09028552	Kamern	3151	531	0	0	531	0	0	531	531
09028552	Kamern	366	31.510	3.768	0	27.742	0	0	27.742	31.510
09028552	Kamern	424	12.111	1.124	0	10.987	0	0	10.987	12.111
09028552	Kamern	511	5.559	0	0	5.559	0	0	5.559	5.559
09028552	Kamern	523	0	0	0	0	0	0	0	0
09028552	Kamern	531	7.729	82.225	0	-74.496	0	0	-74.496	7.729
09028552	Kamern	532	0	2.511	0	-2.511	0	0	-2.511	0
09028552	Kamern	541	4.374	0	0	4.374	0	0	4.374	4.374
09028552	Kamern	545	12.572	0	0	12.572	0	0	12.572	12.572
09028552	Kamern	551	2.151	0	0	2.151	0	0	2.151	2.151
09028552	Kamern	552	0	0	0	0	0	0	0	0
09028552	Kamern	553	1.119	1.743	174	-624	0	0	-798	1.119
09028552	Kamern	573	104.589	93.999	0	10.590	0	0	10.590	104.589
09028552	Kamern	611	1.033.515	510	0	1.033.005	0	968.332	64.673	65.183
09028552	Kamern	612	1.833	539	0	1.294	0	0	1.294	1.833
09031052	Klietz	111	363.936	336.160	0	27.776	0	0	27.776	363.936
09031052	Klietz	121	0	1.426	1.097	-1.426	0	0	-2.523	0
09031052	Klietz	281	30	0	0	30	0	0	30	30
09031052	Klietz	3151	1.227	247	0	980	0	0	980	1.227
09031052	Klietz	366	69.301	3.989	1.005	65.312	0	0	64.307	69.301
09031052	Klietz	424	15.995	3.058	0	12.937	0	0	12.937	15.995
09031052	Klietz	531	10.920	107.752	0	-96.832	0	0	-96.832	10.920
09031052	Klietz	532	0	5.884	0	-5.884	0	0	-5.884	0
09031052	Klietz	534	99.742	696	0	99.046	0	0	99.046	99.742
09031052	Klietz	541	9.477	0	0	9.477	0	0	9.477	9.477
09031052	Klietz	545	31.890	1.835	0	30.055	0	0	30.055	31.890
09031052	Klietz	551	1.137	0	0	1.137	0	0	1.137	1.137
09031052	Klietz	552	0	0	0	0	0	0	0	0
09031052	Klietz	553	3.462	4.784	1.809	-1.322	0	0	-3.131	3.462
09031052	Klietz	573	129.443	28.543	8.831	100.900	0	0	92.069	129.443
09031052	Klietz	611	2.103.522	748	0	2.102.774	0	2.026.833	75.941	76.689
09031052	Klietz	612	15.608	2.112	0	13.496	0	0	13.496	15.608

FAG 2024 bis 2026
Grunddaten 2020 für Berechnung Auftragskostenpauschale
 kreisangehörige Gemeinden/Verbandsgemeinden

AGS8	Name	Pr	Aus- zahlungen AUS	Ein- zahlungen Ein	Netto- transfer- zahlungen Land NT	KFB	Umlagen EIN K 6182	Umlagen AUS K 7372+ K 7374	KFB ohne Umlage- zahlungen minus NT	Auszahlungen ohne Umlagen 7372+7374
09043551	Rochau	111	85.682	95.192	0	-9.510	0	0	-9.510	85.682
09043551	Rochau	365	0	0	0	0	0	0	0	0
09043551	Rochau	424	54.196	240	0	53.956	0	0	53.956	54.196
09043551	Rochau	531	0	24.666	0	-24.666	0	0	-24.666	0
09043551	Rochau	532	0	1.185	0	-1.185	0	0	-1.185	0
09043551	Rochau	541	31.816	0	0	31.816	0	0	31.816	31.816
09043551	Rochau	545	14.101	0	0	14.101	0	0	14.101	14.101
09043551	Rochau	551	93	0	0	93	0	0	93	93
09043551	Rochau	553	402	10	0	392	0	0	392	402
09043551	Rochau	571	35	0	0	35	0	0	35	35
09043551	Rochau	573	169.191	71.152	0	98.039	0	0	98.039	169.191
09043551	Rochau	611	737.454	789	0	736.665	0	724.879	11.786	12.575
09043551	Rochau	612	3.786	41	0	3.745	0	0	3.745	3.786
09048552	Schollene	111	232.015	160.362	0	71.653	0	0	71.653	232.015
09048552	Schollene	121	0	876	789	-876	0	0	-1.665	0
09048552	Schollene	252	1.956	191	0	1.765	0	0	1.765	1.956
09048552	Schollene	272	2.365	0	0	2.365	0	0	2.365	2.365
09048552	Schollene	281	1.280	10	0	1.270	0	0	1.270	1.280
09048552	Schollene	3151	399	0	0	399	0	0	399	399
09048552	Schollene	366	27.974	3.164	0	24.810	0	0	24.810	27.974
09048552	Schollene	424	24.768	1.003	0	23.765	0	0	23.765	24.768
09048552	Schollene	531	4.081	54.508	0	-50.427	0	0	-50.427	4.081
09048552	Schollene	532	0	44	0	-44	0	0	-44	0
09048552	Schollene	541	260	186	0	74	0	0	74	260
09048552	Schollene	545	25.452	1.429	0	24.023	0	0	24.023	25.452
09048552	Schollene	551	1.945	0	0	1.945	0	0	1.945	1.945
09048552	Schollene	552	0	0	0	0	0	0	0	0
09048552	Schollene	553	874	3.143	362	-2.269	0	0	-2.631	874
09048552	Schollene	573	0	308	0	-308	0	0	-308	0
09048552	Schollene	575	1.172	0	0	1.172	0	0	1.172	1.172
09048552	Schollene	611	1.053.795	140	0	1.053.655	0	990.031	63.624	63.764
09048552	Schollene	612	1.594	262	0	1.332	0	0	1.332	1.594
09050052	Schönhausen (Elbe)	111	476.287	421.448	0	54.839	0	0	54.839	476.287
09050052	Schönhausen (Elbe)	121	0	1.807	1.467	-1.807	0	0	-3.274	0
09050052	Schönhausen (Elbe)	252	111.390	21.245	22.944	90.145	0	0	67.201	111.390
09050052	Schönhausen (Elbe)	281	628	0	0	628	0	0	628	628
09050052	Schönhausen (Elbe)	3151	842	0	0	842	0	0	842	842
09050052	Schönhausen (Elbe)	366	13.973	469	0	13.504	0	0	13.504	13.973
09050052	Schönhausen (Elbe)	424	44.037	6.400	0	37.637	0	0	37.637	44.037
09050052	Schönhausen (Elbe)	531	4.931	97.466	0	-92.535	0	0	-92.535	4.931
09050052	Schönhausen (Elbe)	532	0	14.170	0	-14.170	0	0	-14.170	0
09050052	Schönhausen (Elbe)	541	33.313	12.130	0	21.183	0	0	21.183	33.313
09050052	Schönhausen (Elbe)	545	48.262	3.214	0	45.048	0	0	45.048	48.262
09050052	Schönhausen (Elbe)	551	7.381	0	0	7.381	0	0	7.381	7.381
09050052	Schönhausen (Elbe)	552	0	0	0	0	0	0	0	0
09050052	Schönhausen (Elbe)	553	34.028	19.880	879	14.148	0	0	13.269	34.028
09050052	Schönhausen (Elbe)	571	334	0	0	334	0	0	334	334
09050052	Schönhausen (Elbe)	573	50.880	88.219	0	-37.339	0	0	-37.339	50.880
09050052	Schönhausen (Elbe)	575	179	0	0	179	0	0	179	179
09050052	Schönhausen (Elbe)	611	1.981.087	1.549	0	1.979.538	0	1.893.063	86.475	88.024
09050052	Schönhausen (Elbe)	612	10.930	1.346	0	9.584	0	0	9.584	10.930
09061051	Werben (Elbe), Hansestadt	111	297.051	265.750	0	31.301	0	0	31.301	297.051
09061051	Werben (Elbe), Hansestadt	252	529	1.333	0	-804	0	0	-804	529
09061051	Werben (Elbe), Hansestadt	281	867	75	0	792	0	0	792	867
09061051	Werben (Elbe), Hansestadt	366	3.292	0	0	3.292	0	0	3.292	3.292
09061051	Werben (Elbe), Hansestadt	424	1.749	47	0	1.702	0	0	1.702	1.749
09061051	Werben (Elbe), Hansestadt	511	9.533	0	0	9.533	0	0	9.533	9.533
09061051	Werben (Elbe), Hansestadt	531	0	26.490	0	-26.490	0	0	-26.490	0
09061051	Werben (Elbe), Hansestadt	532	0	4.063	0	-4.063	0	0	-4.063	0
09061051	Werben (Elbe), Hansestadt	541	17.195	1.050	0	16.145	0	0	16.145	17.195
09061051	Werben (Elbe), Hansestadt	545	17.975	0	0	17.975	0	0	17.975	17.975
09061051	Werben (Elbe), Hansestadt	548	194.756	325.557	0	-130.801	0	0	-130.801	194.756
09061051	Werben (Elbe), Hansestadt	553	8.611	4.780	0	3.831	0	0	3.831	8.611
09061051	Werben (Elbe), Hansestadt	571	4.849	0	0	4.849	0	0	4.849	4.849
09061051	Werben (Elbe), Hansestadt	573	95.991	64.668	0	31.323	0	0	31.323	95.991
09061051	Werben (Elbe), Hansestadt	575	28.139	354	1.900	27.785	0	0	25.885	28.139

FAG 2024 bis 2026
Grunddaten 2020 für Berechnung Auftragskostenpauschale
 kreisangehörige Gemeinden/Verbandsgemeinden

AGS8	Name	Pr	Aus- zahlungen AUS	Ein- zahlungen Ein	Netto- transfer- zahlungen Land NT	KFB	Umlagen EIN K 6182	Umlagen AUS K 7372+ K 7374	KFB ohne Umlage- zahlungen minus NT	Auszahlungen ohne Umlagen 7372+7374
09061051	Werben (Elbe), Hansestadt	611	665.959	400	0	665.559	0	651.273	14.286	14.686
09061051	Werben (Elbe), Hansestadt	612	5.460	63	0	5.397	0	0	5.397	5.460
09063152	Wust-Fischbeck	111	276.082	239.047	0	37.035	0	0	37.035	276.082
09063152	Wust-Fischbeck	121	0	1.518	1.027	-1.518	0	0	-2.545	0
09063152	Wust-Fischbeck	281	16.900	32	18.922	16.868	0	0	-2.054	16.900
09063152	Wust-Fischbeck	3151	2.683	190	0	2.493	0	0	2.493	2.683
09063152	Wust-Fischbeck	366	5.525	53	0	5.472	0	0	5.472	5.525
09063152	Wust-Fischbeck	424	28.746	6.901	0	21.845	0	0	21.845	28.746
09063152	Wust-Fischbeck	531	5.312	72.690	0	-67.378	0	0	-67.378	5.312
09063152	Wust-Fischbeck	532	0	5.899	0	-5.899	0	0	-5.899	0
09063152	Wust-Fischbeck	541	6.642	924	0	5.718	0	0	5.718	6.642
09063152	Wust-Fischbeck	545	25.635	3.285	0	22.350	0	0	22.350	25.635
09063152	Wust-Fischbeck	551	5.363	0	0	5.363	0	0	5.363	5.363
09063152	Wust-Fischbeck	552	0	0	0	0	0	0	0	0
09063152	Wust-Fischbeck	553	1.850	1.200	2.017	650	0	0	-1.367	1.850
09063152	Wust-Fischbeck	573	58.918	27.175	0	31.743	0	0	31.743	58.918
09063152	Wust-Fischbeck	611	1.183.585	1.019	0	1.182.566	0	1.116.740	65.826	66.845
09063152	Wust-Fischbeck	612	1.069	4.781	0	-3.712	0	0	-3.712	1.069
08154551	Wallstawe	111	123.942	77.213	0	46.729	0	0	46.729	123.942
08154551	Wallstawe	121	2.886	0	0	2.886	0	0	2.886	2.886
08154551	Wallstawe	272	2.185	0	0	2.185	0	0	2.185	2.185
08154551	Wallstawe	281	8.562	0	0	8.562	0	0	8.562	8.562
08154551	Wallstawe	351	117	0	0	117	0	0	117	117
08154551	Wallstawe	366	657	0	0	657	0	0	657	657
08154551	Wallstawe	424	14.490	1.416	0	13.074	0	0	13.074	14.490
08154551	Wallstawe	531	0	57.248	0	-57.248	0	0	-57.248	0
08154551	Wallstawe	532	0	2.202	0	-2.202	0	0	-2.202	0
08154551	Wallstawe	541	11.210	0	0	11.210	0	0	11.210	11.210
08154551	Wallstawe	545	12.010	692	0	11.318	0	0	11.318	12.010
08154551	Wallstawe	553	30.437	3.967	0	26.470	0	0	26.470	30.437
08154551	Wallstawe	555	19	2.433	0	-2.414	0	0	-2.414	19
08154551	Wallstawe	573	14.638	2.208	0	12.430	0	0	12.430	14.638
08154551	Wallstawe	611	350.546	16.922	0	333.624	0	348.531	-14.907	2.015
08154551	Wallstawe	612	1.396	0	0	1.396	0	0	1.396	1.396
08306052	Beendorf	111	166.655	84.410	0	82.245	0	0	82.245	166.655
08306052	Beendorf	126	2.053	0	0	2.053	0	0	2.053	2.053
08306052	Beendorf	211	21.197	42.475	0	-21.278	0	0	-21.278	21.197
08306052	Beendorf	281	9.037	30	0	9.007	0	0	9.007	9.037
08306052	Beendorf	365	12.612	32.639	0	-20.027	0	0	-20.027	12.612
08306052	Beendorf	424	35.196	2.720	0	32.476	0	0	32.476	35.196
08306052	Beendorf	531	2.479	21.183	0	-18.704	0	0	-18.704	2.479
08306052	Beendorf	532	13	4.607	0	-4.594	0	0	-4.594	13
08306052	Beendorf	537	0	946	0	-946	0	0	-946	0
08306052	Beendorf	541	10.304	26	0	10.278	0	0	10.278	10.304
08306052	Beendorf	545	13.214	1.139	0	12.075	0	0	12.075	13.214
08306052	Beendorf	551	1.170	0	0	1.170	0	0	1.170	1.170
08306052	Beendorf	552	541	0	0	541	0	0	541	541
08306052	Beendorf	553	6.585	1.639	1.770	4.946	0	0	3.176	6.585
08306052	Beendorf	573	4.240	17.519	0	-13.279	0	0	-13.279	4.240
08306052	Beendorf	611	656.435	909	0	655.526	0	656.435	-909	0
08306052	Beendorf	612	146	0	0	146	0	0	146	146
08311552	Bülstringen	111	277.074	62.898	0	214.176	0	0	214.176	277.074
08311552	Bülstringen	126	368	0	0	368	0	0	368	368
08311552	Bülstringen	272	1.387	0	0	1.387	0	0	1.387	1.387
08311552	Bülstringen	281	6.128	0	0	6.128	0	0	6.128	6.128
08311552	Bülstringen	365	11.897	24.174	0	-12.277	0	0	-12.277	11.897
08311552	Bülstringen	366	349	0	0	349	0	0	349	349
08311552	Bülstringen	424	7.077	1.662	0	5.415	0	0	5.415	7.077
08311552	Bülstringen	511	52	19.961	0	-19.909	0	0	-19.909	52
08311552	Bülstringen	531	167	30.681	0	-30.514	0	0	-30.514	167
08311552	Bülstringen	532	0	3.618	0	-3.618	0	0	-3.618	0
08311552	Bülstringen	537	0	2.048	0	-2.048	0	0	-2.048	0
08311552	Bülstringen	541	5.356	35	0	5.321	0	0	5.321	5.356
08311552	Bülstringen	545	14.072	720	0	13.352	0	0	13.352	14.072
08311552	Bülstringen	551	24.566	0	0	24.566	0	0	24.566	24.566
08311552	Bülstringen	552	2.786	515	0	2.271	0	0	2.271	2.786

FAG 2024 bis 2026
Grunddaten 2020 für Berechnung Auftragskostenpauschale
 kreisangehörige Gemeinden/Verbandsgemeinden

AGS8	Name	Pr	Aus- zahlungen AUS	Ein- zahlungen Ein	Netto- transfer- zahlungen Land NT	KFB	Umlagen EIN K 6182	Umlagen AUS K 7372+ K 7374	KFB ohne Umlage- zahlungen minus NT	Auszahlungen ohne Umlagen 7372+7374
08311552	Bülstringen	553	9.794	4.077	0	5.717	0	0	5.717	9.794
08311552	Bülstringen	555	5.028	90	0	4.938	0	0	4.938	5.028
08311552	Bülstringen	571	0	25.000	0	-25.000	0	0	-25.000	0
08311552	Bülstringen	573	32.409	33.890	0	-1.481	0	0	-1.481	32.409
08311552	Bülstringen	611	1.161.786	742	0	1.161.044	0	1.161.608	-564	178
08311552	Bülstringen	612	1.476	18	0	1.458	0	0	1.458	1.476
08336151	Loitsche-Heinrichsberg	111	213.333	45.658	0	167.675	0	0	167.675	213.333
08336151	Loitsche-Heinrichsberg	126	439	0	0	439	0	0	439	439
08336151	Loitsche-Heinrichsberg	128	100	0	0	100	0	0	100	100
08336151	Loitsche-Heinrichsberg	211	0	0	0	0	0	0	0	0
08336151	Loitsche-Heinrichsberg	3151	2.363	0	0	2.363	0	0	2.363	2.363
08336151	Loitsche-Heinrichsberg	365	0	0	0	0	0	0	0	0
08336151	Loitsche-Heinrichsberg	366	381	0	0	381	0	0	381	381
08336151	Loitsche-Heinrichsberg	424	20.396	1.939	0	18.457	0	0	18.457	20.396
08336151	Loitsche-Heinrichsberg	522	12.108	29.204	0	-17.096	0	0	-17.096	12.108
08336151	Loitsche-Heinrichsberg	531	0	38.661	0	-38.661	0	0	-38.661	0
08336151	Loitsche-Heinrichsberg	541	23.508	0	95.017	23.508	0	0	-71.509	23.508
08336151	Loitsche-Heinrichsberg	545	30.885	942	0	29.943	0	0	29.943	30.885
08336151	Loitsche-Heinrichsberg	551	1.568	0	0	1.568	0	0	1.568	1.568
08336151	Loitsche-Heinrichsberg	552	0	4	0	-4	0	0	-4	0
08336151	Loitsche-Heinrichsberg	553	1.789	2.331	0	-542	0	0	-542	1.789
08336151	Loitsche-Heinrichsberg	573	52.430	5.610	0	46.820	0	0	46.820	52.430
08336151	Loitsche-Heinrichsberg	611	2.074.128	533	0	2.073.595	0	2.072.590	1.005	1.538
08336151	Loitsche-Heinrichsberg	612	1.363	17.322	0	-15.959	0	0	-15.959	1.363
08350553	Ummendorf	111	141.836	50.815	0	91.021	0	0	91.021	141.836
08350553	Ummendorf	281	3.442	0	0	3.442	0	0	3.442	3.442
08350553	Ummendorf	366	993	0	0	993	0	0	993	993
08350553	Ummendorf	424	35.242	678	16.587	34.564	0	0	17.977	35.242
08350553	Ummendorf	522	57.358	118.802	0	-61.444	0	0	-61.444	57.358
08350553	Ummendorf	531	0	21.186	0	-21.186	0	0	-21.186	0
08350553	Ummendorf	532	0	4.314	0	-4.314	0	0	-4.314	0
08350553	Ummendorf	541	8.618	9.474	0	-856	0	0	-856	8.618
08350553	Ummendorf	545	28.289	15	0	28.274	0	0	28.274	28.289
08350553	Ummendorf	551	3.390	0	0	3.390	0	0	3.390	3.390
08350553	Ummendorf	553	0	0	22	0	0	0	-22	0
08350553	Ummendorf	573	8.867	17.397	0	-8.530	0	0	-8.530	8.867
08350553	Ummendorf	611	731.768	398	0	731.370	0	720.797	10.573	10.971
08350553	Ummendorf	612	5.262	0	0	5.262	0	0	5.262	5.262
08444252	Schnaudertal	111	248.772	96.563	0	152.209	0	0	152.209	248.772
08444252	Schnaudertal	281	1.016	0	0	1.016	0	0	1.016	1.016
08444252	Schnaudertal	351	678	0	0	678	0	0	678	678
08444252	Schnaudertal	366	2.913	408	0	2.505	0	0	2.505	2.913
08444252	Schnaudertal	424	145	0	0	145	0	0	145	145
08444252	Schnaudertal	531	3.447	46.128	0	-42.681	0	0	-42.681	3.447
08444252	Schnaudertal	533	0	7.308	0	-7.308	0	0	-7.308	0
08444252	Schnaudertal	541	62.365	537	0	61.828	0	0	61.828	62.365
08444252	Schnaudertal	545	9.693	871	0	8.822	0	0	8.822	9.693
08444252	Schnaudertal	551	5.040	0	0	5.040	0	0	5.040	5.040
08444252	Schnaudertal	553	4.504	6.569	0	-2.065	0	0	-2.065	4.504
08444252	Schnaudertal	573	245	2.407	0	-2.162	0	0	-2.162	245
08444252	Schnaudertal	611	717.524	1.298	0	716.226	0	717.275	-1.049	249
08444252	Schnaudertal	612	1.059	0	0	1.059	0	0	1.059	1.059
08447054	Stößen, Stadt	111	125.139	34.813	0	90.326	0	0	90.326	125.139
08447054	Stößen, Stadt	121	2.670	0	0	2.670	0	0	2.670	2.670
08447054	Stößen, Stadt	281	565	360	0	205	0	0	205	565
08447054	Stößen, Stadt	511	3.751	0	0	3.751	0	0	3.751	3.751
08447054	Stößen, Stadt	531	3.447	40.813	0	-37.366	0	0	-37.366	3.447
08447054	Stößen, Stadt	533	0	8.332	0	-8.332	0	0	-8.332	0
08447054	Stößen, Stadt	541	29.836	194	0	29.642	0	0	29.642	29.836
08447054	Stößen, Stadt	545	20.009	0	0	20.009	0	0	20.009	20.009
08447054	Stößen, Stadt	551	2.298	0	0	2.298	0	0	2.298	2.298
08447054	Stößen, Stadt	553	1.958	17.527	0	-15.569	0	0	-15.569	1.958
08447054	Stößen, Stadt	573	2.112	1.894	0	218	0	0	218	2.112
08447054	Stößen, Stadt	611	649.634	928	0	648.706	0	642.396	6.310	7.238
08447054	Stößen, Stadt	612	7.269	1.684	0	5.585	0	0	5.585	7.269
08456054	Wethau	111	136.503	13.564	0	122.939	0	0	122.939	136.503

FAG 2024 bis 2026
Grunddaten 2020 für Berechnung Auftragskostenpauschale
 kreisangehörige Gemeinden/Verbandsgemeinden

AGS8	Name	Pr	Aus- zahlungen AUS	Ein- zahlungen Ein	Netto- transfer- zahlungen Land NT	KFB	Umlagen EIN K 6182	Umlagen AUS K 7372+ K 7374	KFB ohne Umlage- zahlungen minus NT	Auszahlungen ohne Umlagen 7372+7374
08456054	Wethau	281	2.600	0	0	2.600	0	0	2.600	2.600
08456054	Wethau	366	200	0	0	200	0	0	200	200
08456054	Wethau	424	1.576	1.370	0	206	0	0	206	1.576
08456054	Wethau	531	3.447	46.478	0	-43.031	0	0	-43.031	3.447
08456054	Wethau	541	5.593	33.554	0	-27.961	0	0	-27.961	5.593
08456054	Wethau	545	28.838	0	0	28.838	0	0	28.838	28.838
08456054	Wethau	551	2.100	0	0	2.100	0	0	2.100	2.100
08456054	Wethau	552	2.106	0	0	2.106	0	0	2.106	2.106
08456054	Wethau	553	2.775	10.710	128	-7.935	0	0	-8.063	2.775
08456054	Wethau	611	779.732	1.249	0	778.483	0	771.260	7.223	8.472
08456054	Wethau	612	10.203	399	0	9.804	0	0	9.804	10.203
08512551	Groß Quenstedt	111	101.052	4.683	0	96.369	0	0	96.369	101.052
08512551	Groß Quenstedt	122	0	338	0	-338	0	0	-338	0
08512551	Groß Quenstedt	281	950	400	0	550	0	0	550	950
08512551	Groß Quenstedt	366	1.554	1.048	0	506	0	0	506	1.554
08512551	Groß Quenstedt	424	14.083	5.208	0	8.875	0	0	8.875	14.083
08512551	Groß Quenstedt	531	1.693	36.208	0	-34.515	0	0	-34.515	1.693
08512551	Groß Quenstedt	532	20	1.620	0	-1.600	0	0	-1.600	20
08512551	Groß Quenstedt	541	572	0	0	572	0	0	572	572
08512551	Groß Quenstedt	545	24.146	462	0	23.684	0	0	23.684	24.146
08512551	Groß Quenstedt	551	2.595	0	0	2.595	0	0	2.595	2.595
08512551	Groß Quenstedt	554	180	0	0	180	0	0	180	180
08512551	Groß Quenstedt	611	718.507	986	0	717.521	0	718.387	-866	120
08512551	Groß Quenstedt	612	8.492	0	0	8.492	0	0	8.492	8.492
08707552	Bornstedt	111	137.656	34.418	0	103.238	0	0	103.238	137.656
08707552	Bornstedt	121	0	266	0	-266	0	0	-266	0
08707552	Bornstedt	122	0	1.101	0	-1.101	0	0	-1.101	0
08707552	Bornstedt	366	286	0	0	286	0	0	286	286
08707552	Bornstedt	424	21.600	1.815	0	19.785	0	0	19.785	21.600
08707552	Bornstedt	531	0	15.326	0	-15.326	0	0	-15.326	0
08707552	Bornstedt	533	0	6.574	0	-6.574	0	0	-6.574	0
08707552	Bornstedt	535	0	13.194	0	-13.194	0	0	-13.194	0
08707552	Bornstedt	541	5.061	80	0	4.981	0	0	4.981	5.061
08707552	Bornstedt	545	8.119	0	0	8.119	0	0	8.119	8.119
08707552	Bornstedt	551	10.341	0	0	10.341	0	0	10.341	10.341
08707552	Bornstedt	553	2.009	7.634	0	-5.625	0	0	-5.625	2.009
08707552	Bornstedt	573	21.548	19.158	0	2.390	0	0	2.390	21.548
08707552	Bornstedt	611	561.639	1.014	0	560.625	0	557.538	3.087	4.101
08707552	Bornstedt	612	4.979	3.648	0	1.331	0	0	1.331	4.979
08825051	Nemsdorf-Göhrendorf	111	46.861	39.217	0	7.644	0	0	7.644	46.861
08825051	Nemsdorf-Göhrendorf	122	0	457	0	-457	0	0	-457	0
08825051	Nemsdorf-Göhrendorf	281	591	0	0	591	0	0	591	591
08825051	Nemsdorf-Göhrendorf	3151	3.014	265	0	2.749	0	0	2.749	3.014
08825051	Nemsdorf-Göhrendorf	363	1.500	0	0	1.500	0	0	1.500	1.500
08825051	Nemsdorf-Göhrendorf	366	273	0	0	273	0	0	273	273
08825051	Nemsdorf-Göhrendorf	424	975	0	0	975	0	0	975	975
08825051	Nemsdorf-Göhrendorf	522	0	0	0	0	0	0	0	0
08825051	Nemsdorf-Göhrendorf	531	0	40.056	0	-40.056	0	0	-40.056	0
08825051	Nemsdorf-Göhrendorf	533	0	6.147	0	-6.147	0	0	-6.147	0
08825051	Nemsdorf-Göhrendorf	541	1.293	32	0	1.261	0	0	1.261	1.293
08825051	Nemsdorf-Göhrendorf	545	15.579	0	0	15.579	0	0	15.579	15.579
08825051	Nemsdorf-Göhrendorf	551	3.500	1.083	0	2.417	0	0	2.417	3.500
08825051	Nemsdorf-Göhrendorf	553	845	3.930	0	-3.085	0	0	-3.085	845
08825051	Nemsdorf-Göhrendorf	555	2.600	9.346	0	-6.746	0	0	-6.746	2.600
08825051	Nemsdorf-Göhrendorf	573	68.688	26.770	0	41.918	0	0	41.918	68.688
08825051	Nemsdorf-Göhrendorf	611	716.857	1.336	0	715.521	0	716.761	-1.240	96
09000853	Altmärkische Wische	111	152.443	22.247	0	130.196	0	0	130.196	152.443
09000853	Altmärkische Wische	351	3.313	0	0	3.313	0	0	3.313	3.313
09000853	Altmärkische Wische	366	1.629	43	0	1.586	0	0	1.586	1.629
09000853	Altmärkische Wische	424	4.206	0	0	4.206	0	0	4.206	4.206
09000853	Altmärkische Wische	531	0	17.693	0	-17.693	0	0	-17.693	0
09000853	Altmärkische Wische	532	0	2.432	0	-2.432	0	0	-2.432	0
09000853	Altmärkische Wische	541	26.823	0	0	26.823	0	0	26.823	26.823
09000853	Altmärkische Wische	545	5.503	0	0	5.503	0	0	5.503	5.503
09000853	Altmärkische Wische	551	422	0	0	422	0	0	422	422
09000853	Altmärkische Wische	553	477	451	0	26	0	0	26	477

FAG 2024 bis 2026
Grunddaten 2020 für Berechnung Auftragskostenpauschale
 kreisangehörige Gemeinden/Verbandsgemeinden

AGS8	Name	Pr	Aus- zahlungen AUS	Ein- zahlungen Ein	Netto- transfer- zahlungen Land NT	KFB	Umlagen EIN K 6182	Umlagen AUS K 7372+ K 7374	KFB ohne Umlage- zahlungen minus NT	Auszahlungen ohne Umlagen 7372+7374
09000853	Altmärkische Wische	571	9.261	0	0	9.261	0	0	9.261	9.261
09000853	Altmärkische Wische	573	21.814	72.516	0	-50.702	0	0	-50.702	21.814
09000853	Altmärkische Wische	611	676.211	2.198	0	674.013	0	633.814	40.199	42.397
09000853	Altmärkische Wische	612	1.802	0	0	1.802	0	0	1.802	1.802
09013551	Eichstedt (Altmark)	111	37.616	44.637	0	-7.021	0	0	-7.021	37.616
09013551	Eichstedt (Altmark)	291	6.847	0	0	6.847	0	0	6.847	6.847
09013551	Eichstedt (Altmark)	424	7.000	0	0	7.000	0	0	7.000	7.000
09013551	Eichstedt (Altmark)	531	0	28.668	0	-28.668	0	0	-28.668	0
09013551	Eichstedt (Altmark)	532	0	2.226	0	-2.226	0	0	-2.226	0
09013551	Eichstedt (Altmark)	541	20.030	33	0	19.997	0	0	19.997	20.030
09013551	Eichstedt (Altmark)	545	14.335	0	0	14.335	0	0	14.335	14.335
09013551	Eichstedt (Altmark)	553	419	22	0	397	0	0	397	419
09013551	Eichstedt (Altmark)	571	4.400	0	0	4.400	0	0	4.400	4.400
09013551	Eichstedt (Altmark)	573	106.514	21.713	0	84.801	0	0	84.801	106.514
09013551	Eichstedt (Altmark)	611	512.275	25.418	0	486.857	0	501.693	-14.836	10.582
09013551	Eichstedt (Altmark)	612	2.138	82	0	2.056	0	0	2.056	2.138
09022051	Hassel	111	30.414	29.027	0	1.387	0	0	1.387	30.414
09022051	Hassel	126	0	0	0	0	0	0	0	0
09022051	Hassel	281	445	0	0	445	0	0	445	445
09022051	Hassel	366	0	0	0	0	0	0	0	0
09022051	Hassel	424	771	701	0	70	0	0	70	771
09022051	Hassel	531	0	31.579	0	-31.579	0	0	-31.579	0
09022051	Hassel	532	0	3.268	0	-3.268	0	0	-3.268	0
09022051	Hassel	541	45.520	558	0	44.962	0	0	44.962	45.520
09022051	Hassel	545	11.225	0	0	11.225	0	0	11.225	11.225
09022051	Hassel	553	514	424	0	90	0	0	90	514
09022051	Hassel	571	551	0	0	551	0	0	551	551
09022051	Hassel	573	91.421	26.905	0	64.516	0	0	64.516	91.421
09022051	Hassel	611	547.715	2.145	0	545.570	0	539.149	6.421	8.566
09022051	Hassel	612	3.037	129	0	2.908	0	0	2.908	3.037
09027051	Iden	111	274.089	336.064	0	-61.975	0	0	-61.975	274.089
09027051	Iden	126	0	0	0	0	0	0	0	0
09027051	Iden	281	602	0	0	602	0	0	602	602
09027051	Iden	365	0	0	0	0	0	0	0	0
09027051	Iden	424	18.276	505	0	17.771	0	0	17.771	18.276
09027051	Iden	531	0	20.600	0	-20.600	0	0	-20.600	0
09027051	Iden	532	0	1.444	0	-1.444	0	0	-1.444	0
09027051	Iden	541	18.888	77	0	18.811	0	0	18.811	18.888
09027051	Iden	545	9.560	0	0	9.560	0	0	9.560	9.560
09027051	Iden	553	6.080	7.346	31	-1.266	0	0	-1.297	6.080
09027051	Iden	571	766	0	0	766	0	0	766	766
09027051	Iden	573	158.369	85.157	1.900	73.212	0	0	71.312	158.369
09027051	Iden	611	540.089	530	0	539.559	0	529.351	10.208	10.738
09027051	Iden	612	5.103	204	0	4.899	0	0	4.899	5.103
09044552	Sandau (Elbe), Stadt	111	121.089	24.693	0	96.396	0	0	96.396	121.089
09044552	Sandau (Elbe), Stadt	121	0	753	625	-753	0	0	-1.378	0
09044552	Sandau (Elbe), Stadt	281	339	405	0	-66	0	0	-66	339
09044552	Sandau (Elbe), Stadt	3151	3.975	1.200	0	2.775	0	0	2.775	3.975
09044552	Sandau (Elbe), Stadt	366	1.934	27	0	1.907	0	0	1.907	1.934
09044552	Sandau (Elbe), Stadt	424	41.578	4.161	0	37.417	0	0	37.417	41.578
09044552	Sandau (Elbe), Stadt	531	2.585	37.613	0	-35.028	0	0	-35.028	2.585
09044552	Sandau (Elbe), Stadt	532	0	3.270	0	-3.270	0	0	-3.270	0
09044552	Sandau (Elbe), Stadt	541	7.350	0	0	7.350	0	0	7.350	7.350
09044552	Sandau (Elbe), Stadt	545	27.070	1.407	0	25.663	0	0	25.663	27.070
09044552	Sandau (Elbe), Stadt	548	724.936	24.373	499.834	700.563	0	0	200.729	724.936
09044552	Sandau (Elbe), Stadt	551	29.051	4.946	0	24.105	0	0	24.105	29.051
09044552	Sandau (Elbe), Stadt	552	0	0	0	0	0	0	0	0
09044552	Sandau (Elbe), Stadt	553	3.343	2.476	362	867	0	0	505	3.343
09044552	Sandau (Elbe), Stadt	575	143	12	0	131	0	0	131	143
09044552	Sandau (Elbe), Stadt	611	685.498	263	0	685.235	0	656.415	28.820	29.083
09044552	Sandau (Elbe), Stadt	612	4.270	940	0	3.330	0	0	3.330	4.270
09063553	Zehrental	111	139.156	69.582	0	69.574	0	0	69.574	139.156
09063553	Zehrental	121	1.476	0	0	1.476	0	0	1.476	1.476
09063553	Zehrental	351	882	0	0	882	0	0	882	882
09063553	Zehrental	366	1.629	43	0	1.586	0	0	1.586	1.629
09063553	Zehrental	424	993	0	0	993	0	0	993	993

FAG 2024 bis 2026
Grunddaten 2020 für Berechnung Auftragskostenpauschale
 kreisangehörige Gemeinden/Verbandsgemeinden

AGS8	Name	Pr	Aus- zahlungen AUS	Ein- zahlungen Ein	Netto- transfer- zahlungen Land NT	KFB	Umlagen EIN K 6182	Umlagen AUS K 7372+ K 7374	KFB ohne Umlage- zahlungen minus NT	Auszahlungen ohne Umlagen 7372+7374
09063553	Zehrental	531	0	21.639	0	-21.639	0	0	-21.639	0
09063553	Zehrental	532	0	1.378	0	-1.378	0	0	-1.378	0
09063553	Zehrental	541	11.727	0	0	11.727	0	0	11.727	11.727
09063553	Zehrental	545	7.324	0	0	7.324	0	0	7.324	7.324
09063553	Zehrental	551	38	0	0	38	0	0	38	38
09063553	Zehrental	553	1.027	3.344	0	-2.317	0	0	-2.317	1.027
09063553	Zehrental	555	99	0	0	99	0	0	99	99
09063553	Zehrental	571	8.869	0	0	8.869	0	0	8.869	8.869
09063553	Zehrental	573	12.490	35.965	0	-23.475	0	0	-23.475	12.490
09063553	Zehrental	611	724.554	864	0	723.690	0	679.381	44.309	45.173
09063553	Zehrental	612	441	71.017	0	-70.576	0	0	-70.576	441
08195151	Beetzendorf-Diesdorf	111	2.306.049	147.745	7.028	2.158.304	0	0	2.151.276	2.306.049
08195151	Beetzendorf-Diesdorf	121	0	9.296	0	-9.296	0	0	-9.296	0
08195151	Beetzendorf-Diesdorf	122	470.072	85.320	799	384.752	0	0	383.953	470.072
08195151	Beetzendorf-Diesdorf	126	606.929	52.500	66.349	554.429	0	0	488.080	606.929
08195151	Beetzendorf-Diesdorf	211	644.564	105.023	0	539.541	0	0	539.541	644.564
08195151	Beetzendorf-Diesdorf	365	6.684.073	4.911.975	119.396	1.772.098	0	0	1.652.702	6.684.073
08195151	Beetzendorf-Diesdorf	511	346.862	6.582	0	340.280	0	0	340.280	346.862
08195151	Beetzendorf-Diesdorf	541	124.589	4.307	0	120.282	0	0	120.282	124.589
08195151	Beetzendorf-Diesdorf	545	711	0	0	711	0	0	711	711
08195151	Beetzendorf-Diesdorf	552	585.703	22.527	0	563.176	0	0	563.176	585.703
08195151	Beetzendorf-Diesdorf	555	0	9	0	-9	0	0	-9	0
08195151	Beetzendorf-Diesdorf	611	0	5.166.663	0	-5.166.663	5.166.663	0	0	0
08195151	Beetzendorf-Diesdorf	612	9.498	0	0	9.498	0	0	9.498	9.498
08395151	Elbe-Heide	111	3.191.028	289.096	8.336	2.901.932	0	0	2.893.596	3.191.028
08395151	Elbe-Heide	121	0	4.360	0	-4.360	0	0	-4.360	0
08395151	Elbe-Heide	122	71.829	94.643	880	-22.814	0	0	-23.694	71.829
08395151	Elbe-Heide	126	401.072	32.235	26.534	368.837	0	0	342.303	401.072
08395151	Elbe-Heide	128	2.235	0	0	2.235	0	0	2.235	2.235
08395151	Elbe-Heide	211	681.811	155.411	0	526.400	0	0	526.400	681.811
08395151	Elbe-Heide	216	241.893	287.501	0	-45.608	0	0	-45.608	241.893
08395151	Elbe-Heide	3122	74.446	49.228	0	25.218	0	0	25.218	74.446
08395151	Elbe-Heide	3154	15.781	11.011	0	4.770	0	0	4.770	15.781
08395151	Elbe-Heide	362	67.525	38.200	0	29.325	0	0	29.325	67.525
08395151	Elbe-Heide	365	6.010.004	4.236.098	49.665	1.773.906	0	0	1.724.241	6.010.004
08395151	Elbe-Heide	538	32.463	26.151	0	6.312	0	0	6.312	32.463
08395151	Elbe-Heide	541	2.400	0	0	2.400	0	0	2.400	2.400
08395151	Elbe-Heide	552	314.477	11.386	0	303.091	0	0	303.091	314.477
08395151	Elbe-Heide	571	5.301	0	0	5.301	0	0	5.301	5.301
08395151	Elbe-Heide	611	0	4.887.794	0	-4.887.794	4.887.794	0	0	0
08395151	Elbe-Heide	612	6.049	2.849	0	3.200	0	0	3.200	6.049
08395252	Flechtingen	111	2.876.063	137.538	6.489	2.738.525	0	0	2.732.036	2.876.063
08395252	Flechtingen	121	7.529	4.273	0	3.256	0	0	3.256	7.529
08395252	Flechtingen	122	560.540	108.129	949	452.411	0	0	451.462	560.540
08395252	Flechtingen	126	376.581	60.227	31.844	316.354	0	0	284.510	376.581
08395252	Flechtingen	211	684.309	37.686	0	646.623	0	0	646.623	684.309
08395252	Flechtingen	281	1.000	0	0	1.000	0	0	1.000	1.000
08395252	Flechtingen	365	6.820.073	4.652.261	83.266	2.167.812	0	0	2.084.546	6.820.073
08395252	Flechtingen	366	28.457	24.253	0	4.204	0	0	4.204	28.457
08395252	Flechtingen	511	14.566	0	8.407	14.566	0	0	6.159	14.566
08395252	Flechtingen	552	409.552	793.524	0	-383.972	0	0	-383.972	409.552
08395252	Flechtingen	553	23.934	0	0	23.934	0	0	23.934	23.934
08395252	Flechtingen	554	9.398	11.369	0	-1.971	0	0	-1.971	9.398
08395252	Flechtingen	571	1.592	600	0	992	0	0	992	1.592
08395252	Flechtingen	573	8.433	18.222	0	-9.789	0	0	-9.789	8.433
08395252	Flechtingen	611	0	5.499.048	0	-5.499.048	5.499.048	0	0	0
08395252	Flechtingen	612	2.571	0	0	2.571	0	0	2.571	2.571
08395353	Obere Aller	111	2.807.060	246.727	5.090	2.560.333	0	0	2.555.243	2.807.060
08395353	Obere Aller	121	13.243	4.539	0	8.704	0	0	8.704	13.243
08395353	Obere Aller	122	424.262	87.559	868	336.703	0	0	335.835	424.262
08395353	Obere Aller	126	492.124	44.327	18.486	447.797	0	0	429.311	492.124
08395353	Obere Aller	211	497.093	26.656	0	470.437	0	0	470.437	497.093
08395353	Obere Aller	3154	2.889	1.943	0	946	0	0	946	2.889
08395353	Obere Aller	365	5.681.858	3.093.241	177.738	2.588.617	0	0	2.410.879	5.681.858
08395353	Obere Aller	366	55.358	1.402	0	53.956	0	0	53.956	55.358
08395353	Obere Aller	511	115.769	0	0	115.769	0	0	115.769	115.769

FAG 2024 bis 2026
Grunddaten 2020 für Berechnung Auftragskostenpauschale
 kreisangehörige Gemeinden/Verbandsgemeinden

AGS8	Name	Pr	Aus- zahlungen AUS	Ein- zahlungen Ein	Netto- transfer- zahlungen Land NT	KFB	Umlagen EIN K 6182	Umlagen AUS K 7372+ K 7374	KFB ohne Umlage- zahlungen minus NT	Auszahlungen ohne Umlagen 7372+7374
08395353	Obere Aller	521	17.049	250	0	16.799	0	0	16.799	17.049
08395353	Obere Aller	523	8.092	0	0	8.092	0	0	8.092	8.092
08395353	Obere Aller	538	156.738	110.607	0	46.131	0	0	46.131	156.738
08395353	Obere Aller	541	161.757	1.680	0	160.077	0	0	160.077	161.757
08395353	Obere Aller	545	4.659	0	0	4.659	0	0	4.659	4.659
08395353	Obere Aller	552	304.624	265.998	0	38.626	0	0	38.626	304.624
08395353	Obere Aller	553	63.330	0	0	63.330	0	0	63.330	63.330
08395353	Obere Aller	554	35.842	0	13.555	35.842	0	0	22.287	35.842
08395353	Obere Aller	571	7.550	0	0	7.550	0	0	7.550	7.550
08395353	Obere Aller	573	2.349	0	0	2.349	0	0	2.349	2.349
08395353	Obere Aller	611	0	6.150.070	0	-6.150.070	6.150.070	0	0	0
08395353	Obere Aller	612	600	0	0	600	0	0	600	600
08395454	Westliche Börde	111	2.817.300	903.471	5.105	1.913.829	0	0	1.908.724	2.817.300
08395454	Westliche Börde	121	0	2.824	0	-2.824	0	0	-2.824	0
08395454	Westliche Börde	122	450.467	58.842	627	391.625	0	0	390.998	450.467
08395454	Westliche Börde	126	316.759	62.231	17.115	254.528	0	0	237.413	316.759
08395454	Westliche Börde	128	0	0	0	0	0	0	0	0
08395454	Westliche Börde	211	290.299	18.622	0	271.677	0	0	271.677	290.299
08395454	Westliche Börde	216	148.911	174.569	0	-25.658	0	0	-25.658	148.911
08395454	Westliche Börde	365	4.240.738	3.410.254	173.747	830.484	0	0	656.737	4.240.738
08395454	Westliche Börde	366	51.976	0	0	51.976	0	0	51.976	51.976
08395454	Westliche Börde	424	82.405	220.708	0	-138.303	0	0	-138.303	82.405
08395454	Westliche Börde	511	564.154	0	0	564.154	0	0	564.154	564.154
08395454	Westliche Börde	552	217.221	562.306	0	-345.085	0	0	-345.085	217.221
08395454	Westliche Börde	571	285	0	0	285	0	0	285	285
08395454	Westliche Börde	611	0	4.118.161	0	-4.118.161	4.118.161	0	0	0
08395454	Westliche Börde	612	2.843	0	0	2.843	0	0	2.843	2.843
08495151	An der Finne	111	1.958.053	35.574	4.692	1.922.479	0	0	1.917.787	1.958.053
08495151	An der Finne	121	1	3.760	0	-3.759	0	0	-3.759	1
08495151	An der Finne	122	671.890	77.552	605	594.338	0	0	593.733	671.890
08495151	An der Finne	126	447.629	34.559	23.745	413.070	0	0	389.325	447.629
08495151	An der Finne	128	511	0	0	511	0	0	511	511
08495151	An der Finne	211	391.093	6.577	0	384.516	0	0	384.516	391.093
08495151	An der Finne	365	3.966.791	3.167.859	28.784	798.932	0	0	770.148	3.966.791
08495151	An der Finne	421	1.500	0	0	1.500	0	0	1.500	1.500
08495151	An der Finne	424	131.076	0	0	131.076	0	0	131.076	131.076
08495151	An der Finne	511	458.676	11.616	0	447.060	0	0	447.060	458.676
08495151	An der Finne	523	6.087	217	0	5.870	0	0	5.870	6.087
08495151	An der Finne	538	908.238	1.254.392	0	-346.154	0	0	-346.154	908.238
08495151	An der Finne	541	56.123	14.095	0	42.028	0	0	42.028	56.123
08495151	An der Finne	545	45.372	0	0	45.372	0	0	45.372	45.372
08495151	An der Finne	551	22.805	0	0	22.805	0	0	22.805	22.805
08495151	An der Finne	552	240.521	306.315	0	-65.794	0	0	-65.794	240.521
08495151	An der Finne	553	31.537	0	31.537	31.537	0	0	0	31.537
08495151	An der Finne	573	0	7.261	0	-7.261	0	0	-7.261	0
08495151	An der Finne	575	164.636	19.519	0	145.117	0	0	145.117	164.636
08495151	An der Finne	611	0	4.915.112	0	-4.915.112	4.915.112	0	0	0
08495151	An der Finne	612	93.954	226	0	93.728	0	0	93.728	93.954
08495252	Droyßiger-Zeitzer Forst	111	2.461.620	354.037	131.340	2.107.583	0	0	1.976.243	2.461.620
08495252	Droyßiger-Zeitzer Forst	121	0	2.870	0	-2.870	0	0	-2.870	0
08495252	Droyßiger-Zeitzer Forst	122	413.175	69.202	486	343.973	0	0	343.487	413.175
08495252	Droyßiger-Zeitzer Forst	126	362.735	26.886	15.313	335.849	0	0	320.536	362.735
08495252	Droyßiger-Zeitzer Forst	211	271.622	2.903	0	268.719	0	0	268.719	271.622
08495252	Droyßiger-Zeitzer Forst	365	4.255.034	3.092.335	18.189	1.162.699	0	0	1.144.510	4.255.034
08495252	Droyßiger-Zeitzer Forst	511	377	0	0	377	0	0	377	377
08495252	Droyßiger-Zeitzer Forst	521	62.851	0	0	62.851	0	0	62.851	62.851
08495252	Droyßiger-Zeitzer Forst	538	248.344	0	0	248.344	0	0	248.344	248.344
08495252	Droyßiger-Zeitzer Forst	541	133.689	50	0	133.639	0	0	133.639	133.689
08495252	Droyßiger-Zeitzer Forst	545	106	0	0	106	0	0	106	106
08495252	Droyßiger-Zeitzer Forst	552	166.628	337.018	0	-170.390	0	0	-170.390	166.628
08495252	Droyßiger-Zeitzer Forst	571	1.216	0	0	1.216	0	0	1.216	1.216
08495252	Droyßiger-Zeitzer Forst	611	0	3.906.500	0	-3.906.500	3.906.500	0	0	0
08495252	Droyßiger-Zeitzer Forst	612	82.443	0	0	82.443	0	0	82.443	82.443
08495353	Unstruttal	111	3.920.452	230.002	5.388	3.690.450	0	0	3.685.062	3.920.452
08495353	Unstruttal	121	0	5.043	0	-5.043	0	0	-5.043	0
08495353	Unstruttal	122	648.471	121.164	1.205	527.307	0	0	526.102	648.471

FAG 2024 bis 2026
Grunddaten 2020 für Berechnung Auftragskostenpauschale
 kreisangehörige Gemeinden/Verbandsgemeinden

AGS8	Name	Pr	Aus- zahlungen AUS	Ein- zahlungen Ein	Netto- transfer- zahlungen Land NT	KFB	Umlagen EIN K 6182	Umlagen AUS K 7372+ K 7374	KFB ohne Umlage- zahlungen minus NT	Auszahlungen ohne Umlagen 7372+7374
08495353	Unstruttal	126	642.150	54.159	23.172	587.991	0	0	564.819	642.150
08495353	Unstruttal	128	4.113	0	0	4.113	0	0	4.113	4.113
08495353	Unstruttal	211	439.813	21.776	0	418.037	0	0	418.037	439.813
08495353	Unstruttal	272	96.209	141	3.800	96.068	0	0	92.268	96.209
08495353	Unstruttal	3154	1.680	0	0	1.680	0	0	1.680	1.680
08495353	Unstruttal	365	6.610.490	4.918.125	147.210	1.692.365	0	0	1.545.155	6.610.490
08495353	Unstruttal	424	234.081	38.614	0	195.467	0	0	195.467	234.081
08495353	Unstruttal	511	1.480	0	0	1.480	0	0	1.480	1.480
08495353	Unstruttal	533	180	593	0	-413	0	0	-413	180
08495353	Unstruttal	538	549.051	0	0	549.051	0	0	549.051	549.051
08495353	Unstruttal	541	140.323	5.000	0	135.323	0	0	135.323	140.323
08495353	Unstruttal	545	1.767	0	0	1.767	0	0	1.767	1.767
08495353	Unstruttal	552	184.529	0	0	184.529	0	0	184.529	184.529
08495353	Unstruttal	611	0	7.043.894	0	-7.043.894	7.043.894	0	0	0
08495353	Unstruttal	612	32.643	0	0	32.643	0	0	32.643	32.643
08495454	Wethautal	111	1.831.597	125.644	12.853	1.705.953	0	0	1.693.100	1.831.597
08495454	Wethautal	121	0	2.928	0	-2.928	0	0	-2.928	0
08495454	Wethautal	122	514.188	96.207	249	417.981	0	0	417.732	514.188
08495454	Wethautal	126	474.333	42.413	16.195	431.920	0	0	415.725	474.333
08495454	Wethautal	128	0	0	0	0	0	0	0	0
08495454	Wethautal	211	402.856	22.316	0	380.540	0	0	380.540	402.856
08495454	Wethautal	365	4.632.106	3.034.593	10.685	1.597.513	0	0	1.586.828	4.632.106
08495454	Wethautal	366	11.670	7.862	0	3.808	0	0	3.808	11.670
08495454	Wethautal	521	275.301	12.959	0	262.342	0	0	262.342	275.301
08495454	Wethautal	538	454.172	58.160	0	396.012	0	0	396.012	454.172
08495454	Wethautal	541	107.344	1.699	0	105.645	0	0	105.645	107.344
08495454	Wethautal	545	595	0	0	595	0	0	595	595
08495454	Wethautal	551	56.198	0	0	56.198	0	0	56.198	56.198
08495454	Wethautal	552	143.937	136.313	0	7.624	0	0	7.624	143.937
08495454	Wethautal	611	0	5.383.384	0	-5.383.384	5.383.384	0	0	0
08495454	Wethautal	612	76.745	17.371	0	59.374	0	0	59.374	76.745
08595151	Vorharz	111	2.276.148	275.689	5.921	2.000.459	0	0	1.994.538	2.276.148
08595151	Vorharz	121	30.211	16.392	0	13.819	0	0	13.819	30.211
08595151	Vorharz	122	451.357	99.869	832	351.488	0	0	350.656	451.357
08595151	Vorharz	126	456.451	68.731	19.254	387.720	0	0	368.466	456.451
08595151	Vorharz	128	19.925	0	0	19.925	0	0	19.925	19.925
08595151	Vorharz	211	443.445	24.858	0	418.587	0	0	418.587	443.445
08595151	Vorharz	216	0	4.021	0	-4.021	0	0	-4.021	0
08595151	Vorharz	241	11.080	4.833	0	6.247	0	0	6.247	11.080
08595151	Vorharz	252	3.337	0	0	3.337	0	0	3.337	3.337
08595151	Vorharz	272	7.851	7.471	0	380	0	0	380	7.851
08595151	Vorharz	281	493	0	0	493	0	0	493	493
08595151	Vorharz	291	490	0	0	490	0	0	490	490
08595151	Vorharz	3122	3.065	0	0	3.065	0	0	3.065	3.065
08595151	Vorharz	3151	246	0	0	246	0	0	246	246
08595151	Vorharz	3154	738	0	0	738	0	0	738	738
08595151	Vorharz	365	4.866.654	3.259.952	1.791	1.606.702	0	0	1.604.911	4.866.654
08595151	Vorharz	366	1.777	0	0	1.777	0	0	1.777	1.777
08595151	Vorharz	421	2.211	0	0	2.211	0	0	2.211	2.211
08595151	Vorharz	424	1.726	0	0	1.726	0	0	1.726	1.726
08595151	Vorharz	511	72.602	356	0	72.246	0	0	72.246	72.602
08595151	Vorharz	521	92.096	7.004	0	85.092	0	0	85.092	92.096
08595151	Vorharz	523	979	0	0	979	0	0	979	979
08595151	Vorharz	531	2.450	0	0	2.450	0	0	2.450	2.450
08595151	Vorharz	537	4.566	0	0	4.566	0	0	4.566	4.566
08595151	Vorharz	538	34.740	18.931	0	15.809	0	0	15.809	34.740
08595151	Vorharz	541	75.138	0	0	75.138	0	0	75.138	75.138
08595151	Vorharz	545	18.602	0	0	18.602	0	0	18.602	18.602
08595151	Vorharz	551	9.999	0	0	9.999	0	0	9.999	9.999
08595151	Vorharz	552	201.274	0	0	201.274	0	0	201.274	201.274
08595151	Vorharz	553	12.112	0	0	12.112	0	0	12.112	12.112
08595151	Vorharz	554	5.002	860	0	4.142	0	0	4.142	5.002
08595151	Vorharz	555	14.880	0	0	14.880	0	0	14.880	14.880
08595151	Vorharz	561	3.817	0	0	3.817	0	0	3.817	3.817
08595151	Vorharz	571	13.157	0	0	13.157	0	0	13.157	13.157
08595151	Vorharz	573	12.122	0	0	12.122	0	0	12.122	12.122

FAG 2024 bis 2026
Grunddaten 2020 für Berechnung Auftragskostenpauschale
 kreisangehörige Gemeinden/Verbandsgemeinden

AGS8	Name	Pr	Aus- zahlungen AUS	Ein- zahlungen Ein	Netto- transfer- zahlungen Land NT	KFB	Umlagen EIN K 6182	Umlagen AUS K 7372+ K 7374	KFB ohne Umlage- zahlungen minus NT	Auszahlungen ohne Umlagen 7372+7374
08595151	Vorharz	575	913	0	0	913	0	0	913	913
08595151	Vorharz	611	0	5.570.759	0	-5.570.759	5.570.759	0	0	0
08595151	Vorharz	612	36.128	0	0	36.128	0	0	36.128	36.128
08795151	Goldene Aue	111	1.614.409	45.266	3.265	1.569.143	0	0	1.565.878	1.614.409
08795151	Goldene Aue	121	16.438	3.107	0	13.331	0	0	13.331	16.438
08795151	Goldene Aue	122	386.145	67.677	707	318.468	0	0	317.761	386.145
08795151	Goldene Aue	126	327.446	23.957	14.171	303.489	0	0	289.318	327.446
08795151	Goldene Aue	128	3.972	0	0	3.972	0	0	3.972	3.972
08795151	Goldene Aue	211	396.768	16.576	0	380.192	0	0	380.192	396.768
08795151	Goldene Aue	251	8.583	0	0	8.583	0	0	8.583	8.583
08795151	Goldene Aue	281	3.876	0	0	3.876	0	0	3.876	3.876
08795151	Goldene Aue	331	2.000	0	0	2.000	0	0	2.000	2.000
08795151	Goldene Aue	365	3.736.315	2.743.336	4.486	992.979	0	0	988.493	3.736.315
08795151	Goldene Aue	366	1.526	0	0	1.526	0	0	1.526	1.526
08795151	Goldene Aue	511	38.633	0	0	38.633	0	0	38.633	38.633
08795151	Goldene Aue	521	75.600	19.161	0	56.439	0	0	56.439	75.600
08795151	Goldene Aue	533	5.028	0	0	5.028	0	0	5.028	5.028
08795151	Goldene Aue	538	285.680	0	0	285.680	0	0	285.680	285.680
08795151	Goldene Aue	541	20.744	0	0	20.744	0	0	20.744	20.744
08795151	Goldene Aue	545	26.768	2.705	0	24.063	0	0	24.063	26.768
08795151	Goldene Aue	552	190.267	228.568	0	-38.301	0	0	-38.301	190.267
08795151	Goldene Aue	553	22.727	27.771	0	-5.044	0	0	-5.044	22.727
08795151	Goldene Aue	554	28.664	0	0	28.664	0	0	28.664	28.664
08795151	Goldene Aue	573	25.749	0	0	25.749	0	0	25.749	25.749
08795151	Goldene Aue	611	0	3.675.619	0	-3.675.619	3.675.615	0	-4	0
08795151	Goldene Aue	612	4.104	0	0	4.104	0	0	4.104	4.104
08795252	Mansfelder Grund-Helbra	111	2.461.261	58.573	4.130	2.402.688	0	0	2.398.558	2.461.261
08795252	Mansfelder Grund-Helbra	122	524.751	122.216	834	402.535	0	0	401.701	524.751
08795252	Mansfelder Grund-Helbra	126	451.150	25.580	15.059	425.570	0	0	410.511	451.150
08795252	Mansfelder Grund-Helbra	211	567.158	16.254	0	550.904	0	0	550.904	567.158
08795252	Mansfelder Grund-Helbra	272	9.923	320	0	9.603	0	0	9.603	9.923
08795252	Mansfelder Grund-Helbra	281	8.207	0	0	8.207	0	0	8.207	8.207
08795252	Mansfelder Grund-Helbra	3154	836	178	0	658	0	0	658	836
08795252	Mansfelder Grund-Helbra	365	2.202.615	883.187	0	1.319.428	0	0	1.319.428	2.202.615
08795252	Mansfelder Grund-Helbra	424	44.131	5.384	0	38.747	0	0	38.747	44.131
08795252	Mansfelder Grund-Helbra	511	58.595	0	0	58.595	0	0	58.595	58.595
08795252	Mansfelder Grund-Helbra	533	614	0	0	614	0	0	614	614
08795252	Mansfelder Grund-Helbra	538	88.260	0	0	88.260	0	0	88.260	88.260
08795252	Mansfelder Grund-Helbra	541	327.732	362	0	327.370	0	0	327.370	327.732
08795252	Mansfelder Grund-Helbra	545	6.331	0	0	6.331	0	0	6.331	6.331
08795252	Mansfelder Grund-Helbra	552	119.343	158.340	0	-38.997	0	0	-38.997	119.343
08795252	Mansfelder Grund-Helbra	561	78.744	61.543	0	17.201	0	0	17.201	78.744
08795252	Mansfelder Grund-Helbra	573	41.365	3.228	0	38.137	0	0	38.137	41.365
08795252	Mansfelder Grund-Helbra	611	0	5.846.372	0	-5.846.372	5.846.372	0	0	0
08795252	Mansfelder Grund-Helbra	612	2.500	3.646	0	-1.146	0	0	-1.146	2.500
08895151	Weida-Land	111	2.457.088	40.341	3.259	2.416.747	0	0	2.413.488	2.457.088
08895151	Weida-Land	121	1.281	7.109	0	-5.828	0	0	-5.828	1.281
08895151	Weida-Land	122	392.675	51.782	467	340.893	0	0	340.426	392.675
08895151	Weida-Land	126	176.386	9.291	13.433	167.095	0	0	153.662	176.386
08895151	Weida-Land	211	265.461	31.789	0	233.672	0	0	233.672	265.461
08895151	Weida-Land	3122	39.336	56.486	0	-17.150	0	0	-17.150	39.336
08895151	Weida-Land	365	2.910.544	2.479.131	0	431.413	0	0	431.413	2.910.544
08895151	Weida-Land	366	0	2.772	0	-2.772	0	0	-2.772	0
08895151	Weida-Land	367	260	299	0	-39	0	0	-39	260
08895151	Weida-Land	545	2.516	0	0	2.516	0	0	2.516	2.516
08895151	Weida-Land	552	131.755	17.605	0	114.150	0	0	114.150	131.755
08895151	Weida-Land	553	90.631	348	0	90.283	0	0	90.283	90.631
08895151	Weida-Land	611	0	3.605.930	0	-3.605.930	3.605.930	0	0	0
08995151	Egelner Mulde	111	2.072.711	105.817	3.535	1.966.894	0	0	1.963.359	2.072.711
08995151	Egelner Mulde	121	12.992	3.466	0	9.526	0	0	9.526	12.992
08995151	Egelner Mulde	122	373.376	70.947	673	302.429	0	0	301.756	373.376
08995151	Egelner Mulde	126	480.794	46.976	13.335	433.818	0	0	420.483	480.794
08995151	Egelner Mulde	211	582.901	187.683	0	395.218	0	0	395.218	582.901
08995151	Egelner Mulde	281	10.888	4.128	0	6.760	0	0	6.760	10.888
08995151	Egelner Mulde	3151	2.000	0	0	2.000	0	0	2.000	2.000
08995151	Egelner Mulde	365	4.927.128	3.330.048	0	1.597.080	0	0	1.597.080	4.927.128

FAG 2024 bis 2026
Grunddaten 2020 für Berechnung Auftragskostenpauschale
 kreisangehörige Gemeinden/Verbandsgemeinden

AGS8	Name	Pr	Aus- zahlungen AUS	Ein- zahlungen Ein	Netto- transfer- zahlungen Land NT	KFB	Umlagen EIN K 6182	Umlagen AUS K 7372+ K 7374	KFB ohne Umlage- zahlungen minus NT	Auszahlungen ohne Umlagen 7372+7374
08995151	Egelner Mulde	366	4.738	0	0	4.738	0	0	4.738	4.738
08995151	Egelner Mulde	424	306.060	77.879	0	228.181	0	0	228.181	306.060
08995151	Egelner Mulde	511	23.879	0	0	23.879	0	0	23.879	23.879
08995151	Egelner Mulde	521	48.240	4.434	0	43.806	0	0	43.806	48.240
08995151	Egelner Mulde	522	10.425	20.826	0	-10.401	0	0	-10.401	10.425
08995151	Egelner Mulde	538	295.362	0	0	295.362	0	0	295.362	295.362
08995151	Egelner Mulde	541	479.553	12.604	346.079	466.949	0	0	120.870	479.553
08995151	Egelner Mulde	545	25.189	2.956	0	22.233	0	0	22.233	25.189
08995151	Egelner Mulde	551	69.435	0	0	69.435	0	0	69.435	69.435
08995151	Egelner Mulde	552	159.390	326.328	0	-166.938	0	0	-166.938	159.390
08995151	Egelner Mulde	553	61.750	0	0	61.750	0	0	61.750	61.750
08995151	Egelner Mulde	554	5.535	0	0	5.535	0	0	5.535	5.535
08995151	Egelner Mulde	555	8.504	0	0	8.504	0	0	8.504	8.504
08995151	Egelner Mulde	573	6.140	0	0	6.140	0	0	6.140	6.140
08995151	Egelner Mulde	611	0	4.016.855	0	-4.016.855	4.016.855	0	0	0
08995151	Egelner Mulde	612	16.382	0	0	16.382	0	0	16.382	16.382
08995252	Saale-Wipper	111	1.755.204	26.083	4.605	1.729.121	0	0	1.724.516	1.755.204
08995252	Saale-Wipper	121	5.329	0	0	5.329	0	0	5.329	5.329
08995252	Saale-Wipper	122	452.593	75.486	560	377.107	0	0	376.547	452.593
08995252	Saale-Wipper	126	406.891	20.708	14.426	386.183	0	0	371.757	406.891
08995252	Saale-Wipper	211	497.812	10.403	0	487.409	0	0	487.409	497.812
08995252	Saale-Wipper	241	3.899	0	0	3.899	0	0	3.899	3.899
08995252	Saale-Wipper	272	12.691	0	0	12.691	0	0	12.691	12.691
08995252	Saale-Wipper	343	1.044	0	0	1.044	0	0	1.044	1.044
08995252	Saale-Wipper	362	1.334	9.743	0	-8.409	0	0	-8.409	1.334
08995252	Saale-Wipper	365	5.405.909	3.649.785	0	1.756.124	0	0	1.756.124	5.405.909
08995252	Saale-Wipper	424	79.481	35.553	0	43.928	0	0	43.928	79.481
08995252	Saale-Wipper	511	166.157	0	0	166.157	0	0	166.157	166.157
08995252	Saale-Wipper	521	35.181	0	0	35.181	0	0	35.181	35.181
08995252	Saale-Wipper	531	0	1.555	0	-1.555	0	0	-1.555	0
08995252	Saale-Wipper	538	60.723	70.193	0	-9.470	0	0	-9.470	60.723
08995252	Saale-Wipper	541	71.825	0	0	71.825	0	0	71.825	71.825
08995252	Saale-Wipper	545	0	0	0	0	0	0	0	0
08995252	Saale-Wipper	551	57.132	0	0	57.132	0	0	57.132	57.132
08995252	Saale-Wipper	552	107.018	39.029	0	67.989	0	0	67.989	107.018
08995252	Saale-Wipper	553	38.771	0	0	38.771	0	0	38.771	38.771
08995252	Saale-Wipper	555	38.433	0	0	38.433	0	0	38.433	38.433
08995252	Saale-Wipper	573	11.777	102	0	11.675	0	0	11.675	11.777
08995252	Saale-Wipper	611	0	4.076.530	0	-4.076.530	4.076.530	0	0	0
08995252	Saale-Wipper	612	31.373	0	0	31.373	0	0	31.373	31.373
09095151	Arneburg-Goldbeck	111	2.405.328	261.479	4.306	2.143.849	0	0	2.139.543	2.405.328
09095151	Arneburg-Goldbeck	121	0	14.497	0	-14.497	0	0	-14.497	0
09095151	Arneburg-Goldbeck	122	69.873	54.356	634	15.517	0	0	14.883	69.873
09095151	Arneburg-Goldbeck	126	395.207	3.434	25.009	391.773	0	0	366.764	395.207
09095151	Arneburg-Goldbeck	128	10.727	0	0	10.727	0	0	10.727	10.727
09095151	Arneburg-Goldbeck	211	271.396	5.367	0	266.029	0	0	266.029	271.396
09095151	Arneburg-Goldbeck	365	3.509.482	2.633.630	0	875.852	0	0	875.852	3.509.482
09095151	Arneburg-Goldbeck	424	98.477	39.342	0	59.135	0	0	59.135	98.477
09095151	Arneburg-Goldbeck	511	0	136	0	-136	0	0	-136	0
09095151	Arneburg-Goldbeck	552	413.761	639.840	0	-226.079	0	0	-226.079	413.761
09095151	Arneburg-Goldbeck	571	3.300	5.075	0	-1.775	0	0	-1.775	3.300
09095151	Arneburg-Goldbeck	573	89.722	9.813	13.554	79.909	0	0	66.355	89.722
09095151	Arneburg-Goldbeck	575	191	0	0	191	0	0	191	191
09095151	Arneburg-Goldbeck	611	0	3.400.410	0	-3.400.410	3.400.410	0	0	0
09095151	Arneburg-Goldbeck	612	1.568	69	0	1.499	0	0	1.499	1.568
09095252	Elbe-Havel-Land	111	2.038.390	151.480	4.578	1.886.910	0	0	1.882.332	2.038.390
09095252	Elbe-Havel-Land	121	2.010	0	0	2.010	0	0	2.010	2.010
09095252	Elbe-Havel-Land	122	398.939	68.724	4.315	330.215	0	0	325.900	398.939
09095252	Elbe-Havel-Land	126	332.558	13.097	34.223	319.461	0	0	285.238	332.558
09095252	Elbe-Havel-Land	128	449.591	0	587.047	449.591	0	0	-137.456	449.591
09095252	Elbe-Havel-Land	211	380.309	17.297	3.888	363.012	0	0	359.124	380.309
09095252	Elbe-Havel-Land	363	13.538	13.538	0	0	0	0	0	13.538
09095252	Elbe-Havel-Land	365	3.928.426	2.530.041	17.016	1.398.385	0	0	1.381.369	3.928.426
09095252	Elbe-Havel-Land	541	529.894	2.297	0	527.597	0	0	527.597	529.894
09095252	Elbe-Havel-Land	545	195	0	0	195	0	0	195	195
09095252	Elbe-Havel-Land	552	458.783	508.070	0	-49.287	0	0	-49.287	458.783

FAG 2024 bis 2026
Grunddaten 2020 für Berechnung Auftragskostenpauschale
 kreisangehörige Gemeinden/Verbandsgemeinden

AGS8	Name	Pr	Aus- zahlungen AUS	Ein- zahlungen Ein	Netto- transfer- zahlungen Land NT	KFB	Umlagen EIN K 6182	Umlagen AUS K 7372+ K 7374	KFB ohne Umlage- zahlungen minus NT	Auszahlungen ohne Umlagen 7372+7374
09095252	Elbe-Havel-Land	573	12.500	0	0	12.500	0	0	12.500	12.500
09095252	Elbe-Havel-Land	575	62.494	0	11.180	62.494	0	0	51.314	62.494
09095252	Elbe-Havel-Land	611	0	4.710.265	0	-4.710.265	4.710.265	0	0	0
09095252	Elbe-Havel-Land	612	9.286	30.264	0	-20.978	0	0	-20.978	9.286
09095353	Seehausen (Altmark)	111	1.958.916	96.645	5.584	1.862.271	0	0	1.856.687	1.958.916
09095353	Seehausen (Altmark)	121	0	12.534	3.210	-12.534	0	0	-15.744	0
09095353	Seehausen (Altmark)	122	472.408	58.156	49.600	414.252	0	0	364.652	472.408
09095353	Seehausen (Altmark)	126	395.438	9.974	28.954	385.464	0	0	356.510	395.438
09095353	Seehausen (Altmark)	128	15.107	2.682	0	12.425	0	0	12.425	15.107
09095353	Seehausen (Altmark)	211	348.169	3.854	0	344.315	0	0	344.315	348.169
09095353	Seehausen (Altmark)	281	21.410	0	0	21.410	0	0	21.410	21.410
09095353	Seehausen (Altmark)	365	4.463.884	3.249.850	76.315	1.214.034	0	0	1.137.719	4.463.884
09095353	Seehausen (Altmark)	366	16.231	16.231	0	0	0	0	0	16.231
09095353	Seehausen (Altmark)	367	153.709	138.568	269	15.141	0	0	14.872	153.709
09095353	Seehausen (Altmark)	511	379.170	0	0	379.170	0	0	379.170	379.170
09095353	Seehausen (Altmark)	531	0	758	0	-758	0	0	-758	0
09095353	Seehausen (Altmark)	532	0	1.009	0	-1.009	0	0	-1.009	0
09095353	Seehausen (Altmark)	541	9.713	0	0	9.713	0	0	9.713	9.713
09095353	Seehausen (Altmark)	545	15.184	0	0	15.184	0	0	15.184	15.184
09095353	Seehausen (Altmark)	552	614.102	1.202.723	0	-588.621	0	0	-588.621	614.102
09095353	Seehausen (Altmark)	571	12.522	0	0	12.522	0	0	12.522	12.522
09095353	Seehausen (Altmark)	573	0	0	0	0	0	0	0	0
09095353	Seehausen (Altmark)	575	9.204	370	0	8.834	0	0	8.834	9.204
09095353	Seehausen (Altmark)	611	0	4.295.243	0	-4.295.243	4.295.243	0	0	0
09095353	Seehausen (Altmark)	612	71.402	0	0	71.402	0	0	71.402	71.402
Summe			2.660.395.892	842.345.993	64.427.012	1.818.049.899	86.268.605	780.358.696	1.059.532.796	1.880.037.196

FAG 2024 bis 2026
Grunddaten 2021 für Berechnung Auftragskostenpauschale
 kreisangehörige Gemeinden/Verbandsgemeinden

AGS8	Name	Pr	Aus- zahlungen AUS	Ein- zahlungen Ein	Netto- transfer- zahlungen Land NT	KFB	Umlagen EIN K 6182	Umlagen AUS K 7372+ K 7374	KFB ohne Umlage- zahlungen minus NT	Auszahlungen ohne Umlagen 7372+7374
08113500	Gardelegen, Hansestadt	111	4.829.385	1.151.795	51.520	3.677.590	0	0	3.626.070	4.829.385
08113500	Gardelegen, Hansestadt	121	149.816	44.304	54.300	105.512	0	0	51.212	149.816
08113500	Gardelegen, Hansestadt	122	1.097.205	309.526	1.119	787.679	0	0	786.560	1.097.205
08113500	Gardelegen, Hansestadt	126	697.369	32.625	44.566	664.744	0	0	620.178	697.369
08113500	Gardelegen, Hansestadt	211	1.067.891	5.960	0	1.061.931	0	0	1.061.931	1.067.891
08113500	Gardelegen, Hansestadt	253	22.850	0	0	22.850	0	0	22.850	22.850
08113500	Gardelegen, Hansestadt	262	249	0	0	249	0	0	249	249
08113500	Gardelegen, Hansestadt	272	432.508	38.955	23.500	393.553	0	0	370.053	432.508
08113500	Gardelegen, Hansestadt	281	57.513	28.494	584	29.019	0	0	28.435	57.513
08113500	Gardelegen, Hansestadt	331	2.000	0	0	2.000	0	0	2.000	2.000
08113500	Gardelegen, Hansestadt	365	10.313.878	7.063.131	86.742	3.250.747	0	0	3.164.005	10.313.878
08113500	Gardelegen, Hansestadt	366	134.236	14	0	134.222	0	0	134.222	134.236
08113500	Gardelegen, Hansestadt	424	997.100	226.426	0	770.674	0	0	770.674	997.100
08113500	Gardelegen, Hansestadt	511	161.067	0	0	161.067	0	0	161.067	161.067
08113500	Gardelegen, Hansestadt	521	484.549	7.201	0	477.348	0	0	477.348	484.549
08113500	Gardelegen, Hansestadt	523	4.420	3.477	0	943	0	0	943	4.420
08113500	Gardelegen, Hansestadt	531	120.283	887.817	0	-767.534	0	0	-767.534	120.283
08113500	Gardelegen, Hansestadt	532	0	96.992	0	-96.992	0	0	-96.992	0
08113500	Gardelegen, Hansestadt	541	488.924	19.324	0	469.600	0	0	469.600	488.924
08113500	Gardelegen, Hansestadt	545	838.722	115.741	0	722.981	0	0	722.981	838.722
08113500	Gardelegen, Hansestadt	551	1.313.924	43.685	0	1.270.239	0	0	1.270.239	1.313.924
08113500	Gardelegen, Hansestadt	552	799.352	684.750	0	114.602	0	0	114.602	799.352
08113500	Gardelegen, Hansestadt	553	397.016	278.141	19.043	118.875	0	0	99.832	397.016
08113500	Gardelegen, Hansestadt	554	122.324	4.521	178.189	117.803	0	0	-60.386	122.324
08113500	Gardelegen, Hansestadt	571	89.867	0	0	89.867	0	0	89.867	89.867
08113500	Gardelegen, Hansestadt	573	130.092	31.820	0	98.272	0	0	98.272	130.092
08113500	Gardelegen, Hansestadt	575	394.175	47.634	3.141	346.541	0	0	343.400	394.175
08113500	Gardelegen, Hansestadt	611	8.165.158	52.129	0	8.113.029	0	8.154.668	-41.639	10.490
08113500	Gardelegen, Hansestadt	612	68.597	73.340	0	-4.743	0	0	-4.743	68.597
08145500	Salzwedel, Hansestadt	111	5.725.051	1.078.056	54.294	4.646.995	0	0	4.592.701	5.725.051
08145500	Salzwedel, Hansestadt	121	107.565	100.441	0	7.124	0	0	7.124	107.565
08145500	Salzwedel, Hansestadt	122	1.366.850	570.979	878	795.871	0	0	794.993	1.366.850
08145500	Salzwedel, Hansestadt	126	806.924	22.466	29.024	784.458	0	0	755.434	806.924
08145500	Salzwedel, Hansestadt	211	1.525.547	131.495	4.547	1.394.052	0	0	1.389.505	1.525.547
08145500	Salzwedel, Hansestadt	252	118.983	1.636	0	117.347	0	0	117.347	118.983
08145500	Salzwedel, Hansestadt	253	75.814	3.152	0	72.662	0	0	72.662	75.814
08145500	Salzwedel, Hansestadt	272	525.853	151.018	27.800	374.835	0	0	347.035	525.853
08145500	Salzwedel, Hansestadt	281	169.311	56.512	0	112.799	0	0	112.799	169.311
08145500	Salzwedel, Hansestadt	3154	60.729	6.005	0	54.724	0	0	54.724	60.729
08145500	Salzwedel, Hansestadt	3156	9.691	0	0	9.691	0	0	9.691	9.691
08145500	Salzwedel, Hansestadt	346	130.658	609	0	130.049	0	0	130.049	130.658
08145500	Salzwedel, Hansestadt	365	4.534.127	1.267.079	0	3.267.048	0	0	3.267.048	4.534.127
08145500	Salzwedel, Hansestadt	366	99.667	9.141	0	90.526	0	0	90.526	99.667
08145500	Salzwedel, Hansestadt	421	36.485	0	0	36.485	0	0	36.485	36.485
08145500	Salzwedel, Hansestadt	424	1.295.544	82.218	12.330	1.213.326	0	0	1.200.996	1.295.544
08145500	Salzwedel, Hansestadt	511	1.035.506	1.664	1.146.500	1.033.842	0	0	-112.658	1.035.506
08145500	Salzwedel, Hansestadt	521	66.021	27.278	0	38.743	0	0	38.743	66.021
08145500	Salzwedel, Hansestadt	523	334.565	203	28.000	334.362	0	0	306.362	334.565
08145500	Salzwedel, Hansestadt	531	0	548.941	0	-548.941	0	0	-548.941	0
08145500	Salzwedel, Hansestadt	532	0	21.584	0	-21.584	0	0	-21.584	0
08145500	Salzwedel, Hansestadt	534	0	27.500	0	-27.500	0	0	-27.500	0
08145500	Salzwedel, Hansestadt	536	226.199	0	1.412.968	226.199	0	0	-1.186.769	226.199
08145500	Salzwedel, Hansestadt	541	1.034.724	198.620	0	836.104	0	0	836.104	1.034.724
08145500	Salzwedel, Hansestadt	545	882.420	199.826	0	682.594	0	0	682.594	882.420
08145500	Salzwedel, Hansestadt	551	339.896	7.919	0	331.977	0	0	331.977	339.896
08145500	Salzwedel, Hansestadt	552	386.904	349.386	0	37.518	0	0	37.518	386.904
08145500	Salzwedel, Hansestadt	553	169.730	88.761	6.993	80.969	0	0	73.976	169.730
08145500	Salzwedel, Hansestadt	554	135.265	2.960	0	132.305	0	0	132.305	135.265
08145500	Salzwedel, Hansestadt	555	320	2.394	0	-2.074	0	0	-2.074	320
08145500	Salzwedel, Hansestadt	571	72.096	0	0	72.096	0	0	72.096	72.096
08145500	Salzwedel, Hansestadt	573	715.163	613.738	48.739	101.425	0	0	52.686	715.163
08145500	Salzwedel, Hansestadt	575	199.027	13.213	2.053	185.814	0	0	183.761	199.027
08145500	Salzwedel, Hansestadt	611	10.487.968	29.943	0	10.458.025	0	10.465.530	-7.505	22.438
08145500	Salzwedel, Hansestadt	612	145.331	0	0	145.331	0	0	145.331	145.331
08201500	Bitterfeld-Wolfen, Stadt	111	11.914.735	2.350.859	33.431	9.563.876	0	0	9.530.445	11.914.735

FAG 2024 bis 2026
Grunddaten 2021 für Berechnung Auftragskostenpauschale
 kreisangehörige Gemeinden/Verbandsgemeinden

AGS8	Name	Pr	Aus- zahlungen AUS	Ein- zahlungen Ein	Netto- transfer- zahlungen Land NT	KFB	Umlagen EIN K 6182	Umlagen AUS K 7372+ K 7374	KFB ohne Umlage- zahlungen minus NT	Auszahlungen ohne Umlagen 7372+7374
08201500	Bitterfeld-Wolfen, Stadt	121	234.087	97.152	54.300	136.935	0	0	82.635	234.087
08201500	Bitterfeld-Wolfen, Stadt	122	2.817.922	673.165	1.705	2.144.757	0	0	2.143.052	2.817.922
08201500	Bitterfeld-Wolfen, Stadt	126	1.559.248	106.079	20.356	1.453.169	0	0	1.432.813	1.559.248
08201500	Bitterfeld-Wolfen, Stadt	128	69.604	14.678	0	54.926	0	0	54.926	69.604
08201500	Bitterfeld-Wolfen, Stadt	211	983.730	57.099	0	926.631	0	0	926.631	983.730
08201500	Bitterfeld-Wolfen, Stadt	261	403.576	36.719	0	366.857	0	0	366.857	403.576
08201500	Bitterfeld-Wolfen, Stadt	272	315.663	33.401	0	282.262	0	0	282.262	315.663
08201500	Bitterfeld-Wolfen, Stadt	281	666.095	62.167	0	603.928	0	0	603.928	666.095
08201500	Bitterfeld-Wolfen, Stadt	3154	179.153	41.562	0	137.591	0	0	137.591	179.153
08201500	Bitterfeld-Wolfen, Stadt	331	181.733	0	64.085	181.733	0	0	117.648	181.733
08201500	Bitterfeld-Wolfen, Stadt	346	252.968	0	0	252.968	0	0	252.968	252.968
08201500	Bitterfeld-Wolfen, Stadt	365	7.218.414	3.756.541	0	3.461.873	0	0	3.461.873	7.218.414
08201500	Bitterfeld-Wolfen, Stadt	366	170.896	29.331	0	141.565	0	0	141.565	170.896
08201500	Bitterfeld-Wolfen, Stadt	424	1.022.945	61.402	0	961.543	0	0	961.543	1.022.945
08201500	Bitterfeld-Wolfen, Stadt	511	3.633.291	1.610.087	1.025.295	2.023.204	0	0	997.909	3.633.291
08201500	Bitterfeld-Wolfen, Stadt	531	83.976	1.582.826	0	-1.498.850	0	0	-1.498.850	83.976
08201500	Bitterfeld-Wolfen, Stadt	538	648.461	20	0	648.441	0	0	648.441	648.461
08201500	Bitterfeld-Wolfen, Stadt	541	2.087.518	115.989	195.990	1.971.529	0	0	1.775.539	2.087.518
08201500	Bitterfeld-Wolfen, Stadt	545	2.578.365	232.539	0	2.345.826	0	0	2.345.826	2.578.365
08201500	Bitterfeld-Wolfen, Stadt	551	2.594.983	42.346	0	2.552.637	0	0	2.552.637	2.594.983
08201500	Bitterfeld-Wolfen, Stadt	552	177.169	90.060	0	87.109	0	0	87.109	177.169
08201500	Bitterfeld-Wolfen, Stadt	553	1.049.098	720.191	28.738	328.907	0	0	300.169	1.049.098
08201500	Bitterfeld-Wolfen, Stadt	571	85.209	51.845	0	33.364	0	0	33.364	85.209
08201500	Bitterfeld-Wolfen, Stadt	573	24.141	6.173	0	17.968	0	0	17.968	24.141
08201500	Bitterfeld-Wolfen, Stadt	575	69.593	226	0	69.367	0	0	69.367	69.593
08201500	Bitterfeld-Wolfen, Stadt	611	17.610.441	338.973	0	17.271.468	0	17.493.070	-221.602	117.371
08201500	Bitterfeld-Wolfen, Stadt	612	186.756	35.585	0	151.171	0	0	151.171	186.756
08218000	Köthen (Anhalt), Stadt	111	6.817.482	1.244.764	7.624	5.572.718	0	0	5.565.094	6.817.482
08218000	Köthen (Anhalt), Stadt	121	128.763	65.435	54.300	63.328	0	0	9.028	128.763
08218000	Köthen (Anhalt), Stadt	122	1.444.553	897.146	952	547.407	0	0	546.455	1.444.553
08218000	Köthen (Anhalt), Stadt	126	453.910	13.946	14.831	439.964	0	0	425.133	453.910
08218000	Köthen (Anhalt), Stadt	211	723.782	57.953	0	665.829	0	0	665.829	723.782
08218000	Köthen (Anhalt), Stadt	252	84.000	3.403	0	80.597	0	0	80.597	84.000
08218000	Köthen (Anhalt), Stadt	253	195.789	0	0	195.789	0	0	195.789	195.789
08218000	Köthen (Anhalt), Stadt	272	360.228	26.676	0	333.552	0	0	333.552	360.228
08218000	Köthen (Anhalt), Stadt	281	420.146	1.330	0	418.816	0	0	418.816	420.146
08218000	Köthen (Anhalt), Stadt	3154	42.838	5.305	0	37.533	0	0	37.533	42.838
08218000	Köthen (Anhalt), Stadt	346	182.863	1.068	0	181.795	0	0	181.795	182.863
08218000	Köthen (Anhalt), Stadt	361	5.286	0	0	5.286	0	0	5.286	5.286
08218000	Köthen (Anhalt), Stadt	365	9.030.039	5.882.142	29.300	3.147.897	0	0	3.118.597	9.030.039
08218000	Köthen (Anhalt), Stadt	366	495.331	89.958	57.645	405.373	0	0	347.728	495.331
08218000	Köthen (Anhalt), Stadt	421	1.234.292	1.092	0	1.233.200	0	0	1.233.200	1.234.292
08218000	Köthen (Anhalt), Stadt	511	483.157	55.076	-940	428.081	0	0	429.021	483.157
08218000	Köthen (Anhalt), Stadt	521	341.055	108.478	857	232.577	0	0	231.720	341.055
08218000	Köthen (Anhalt), Stadt	523	64.568	0	0	64.568	0	0	64.568	64.568
08218000	Köthen (Anhalt), Stadt	531	0	757.258	0	-757.258	0	0	-757.258	0
08218000	Köthen (Anhalt), Stadt	532	0	3.934	0	-3.934	0	0	-3.934	0
08218000	Köthen (Anhalt), Stadt	533	0	176.767	0	-176.767	0	0	-176.767	0
08218000	Köthen (Anhalt), Stadt	541	1.772.954	15.437	3.399	1.757.517	0	0	1.754.118	1.772.954
08218000	Köthen (Anhalt), Stadt	545	510.452	338.857	14.925	171.595	0	0	156.670	510.452
08218000	Köthen (Anhalt), Stadt	547	0	0	0	0	0	0	0	0
08218000	Köthen (Anhalt), Stadt	551	768.321	3.302	0	765.019	0	0	765.019	768.321
08218000	Köthen (Anhalt), Stadt	552	154.818	0	0	154.818	0	0	154.818	154.818
08218000	Köthen (Anhalt), Stadt	553	368.538	453.453	21.556	-84.915	0	0	-106.471	368.538
08218000	Köthen (Anhalt), Stadt	561	267.112	117.313	0	149.799	0	0	149.799	267.112
08218000	Köthen (Anhalt), Stadt	571	248.357	27.500	0	220.857	0	0	220.857	248.357
08218000	Köthen (Anhalt), Stadt	573	0	50.000	0	-50.000	0	0	-50.000	0
08218000	Köthen (Anhalt), Stadt	611	11.078.069	56.115	0	11.021.954	0	11.049.005	-27.051	29.064
08218000	Köthen (Anhalt), Stadt	612	162.086	0	0	162.086	0	0	162.086	162.086
08243000	Zerbst/Anhalt, Stadt	111	6.628.234	748.219	12.711	5.880.015	0	0	5.867.304	6.628.234
08243000	Zerbst/Anhalt, Stadt	121	101.239	61.542	54.300	39.697	0	0	-14.603	101.239
08243000	Zerbst/Anhalt, Stadt	122	1.047.157	279.821	1.359	767.336	0	0	765.977	1.047.157
08243000	Zerbst/Anhalt, Stadt	126	1.012.498	74.509	35.700	937.989	0	0	902.289	1.012.498
08243000	Zerbst/Anhalt, Stadt	128	0	2.340	0	-2.340	0	0	-2.340	0
08243000	Zerbst/Anhalt, Stadt	211	903.096	58.874	4.536	844.222	0	0	839.686	903.096

FAG 2024 bis 2026
Grunddaten 2021 für Berechnung Auftragskostenpauschale
 kreisangehörige Gemeinden/Verbandsgemeinden

AGS8	Name	Pr	Aus- zahlungen AUS	Ein- zahlungen Ein	Netto- transfer- zahlungen Land NT	KFB	Umlagen EIN K 6182	Umlagen AUS K 7372+ K 7374	KFB ohne Umlage- zahlungen minus NT	Auszahlungen ohne Umlagen 7372+7374
08243000	Zerbst/Anhalt, Stadt	252	184.227	29.086	0	155.141	0	0	155.141	184.227
08243000	Zerbst/Anhalt, Stadt	262	11.839	1.074	11.500	10.765	0	0	-735	11.839
08243000	Zerbst/Anhalt, Stadt	272	193.642	21.888	0	171.754	0	0	171.754	193.642
08243000	Zerbst/Anhalt, Stadt	281	120.195	9.672	0	110.523	0	0	110.523	120.195
08243000	Zerbst/Anhalt, Stadt	291	3.000	0	0	3.000	0	0	3.000	3.000
08243000	Zerbst/Anhalt, Stadt	3154	24.071	996	0	23.075	0	0	23.075	24.071
08243000	Zerbst/Anhalt, Stadt	346	58.706	0	0	58.706	0	0	58.706	58.706
08243000	Zerbst/Anhalt, Stadt	365	4.766.730	2.618.230	309.751	2.148.500	0	0	1.838.749	4.766.730
08243000	Zerbst/Anhalt, Stadt	366	194.568	60.579	0	133.989	0	0	133.989	194.568
08243000	Zerbst/Anhalt, Stadt	421	41.418	13	0	41.405	0	0	41.405	41.418
08243000	Zerbst/Anhalt, Stadt	424	424.428	120.074	0	304.354	0	0	304.354	424.428
08243000	Zerbst/Anhalt, Stadt	511	490.212	1.784	0	488.428	0	0	488.428	490.212
08243000	Zerbst/Anhalt, Stadt	521	134.895	2.230	0	132.665	0	0	132.665	134.895
08243000	Zerbst/Anhalt, Stadt	522	58.500	0	0	58.500	0	0	58.500	58.500
08243000	Zerbst/Anhalt, Stadt	523	52.170	19.092	0	33.078	0	0	33.078	52.170
08243000	Zerbst/Anhalt, Stadt	531	0	565.589	0	-565.589	0	0	-565.589	0
08243000	Zerbst/Anhalt, Stadt	532	0	47.958	0	-47.958	0	0	-47.958	0
08243000	Zerbst/Anhalt, Stadt	533	0	11.215	0	-11.215	0	0	-11.215	0
08243000	Zerbst/Anhalt, Stadt	534	0	10.607	0	-10.607	0	0	-10.607	0
08243000	Zerbst/Anhalt, Stadt	536	0	0	0	0	0	0	0	0
08243000	Zerbst/Anhalt, Stadt	538	212.045	12.596	0	199.449	0	0	199.449	212.045
08243000	Zerbst/Anhalt, Stadt	541	564.205	851	0	563.354	0	0	563.354	564.205
08243000	Zerbst/Anhalt, Stadt	545	582.588	94.734	0	487.854	0	0	487.854	582.588
08243000	Zerbst/Anhalt, Stadt	546	9.355	35.709	0	-26.354	0	0	-26.354	9.355
08243000	Zerbst/Anhalt, Stadt	547	26.516	0	0	26.516	0	0	26.516	26.516
08243000	Zerbst/Anhalt, Stadt	551	409.514	15.699	0	393.815	0	0	393.815	409.514
08243000	Zerbst/Anhalt, Stadt	552	500.873	471.261	0	29.612	0	0	29.612	500.873
08243000	Zerbst/Anhalt, Stadt	553	164.668	197.253	21.269	-32.585	0	0	-53.854	164.668
08243000	Zerbst/Anhalt, Stadt	555	88.655	24.617	48.469	64.038	0	0	15.569	88.655
08243000	Zerbst/Anhalt, Stadt	571	6.105	0	14.446	6.105	0	0	-8.341	6.105
08243000	Zerbst/Anhalt, Stadt	573	241.871	58.771	0	183.100	0	0	183.100	241.871
08243000	Zerbst/Anhalt, Stadt	575	214.907	14.778	26.794	200.129	0	0	173.335	214.907
08243000	Zerbst/Anhalt, Stadt	611	8.690.857	3.483	0	8.687.374	0	8.643.863	43.511	46.994
08243000	Zerbst/Anhalt, Stadt	612	34.132	69.869	0	-35.737	0	0	-35.737	34.132
08435500	Naumburg (Saale), Stadt	111	13.265.055	596.304	-27.038	12.668.751	0	0	12.695.789	13.265.055
08435500	Naumburg (Saale), Stadt	121	191.022	66.963	54.300	124.059	0	0	69.759	191.022
08435500	Naumburg (Saale), Stadt	122	2.055.269	1.266.815	6.358	788.454	0	0	782.096	2.055.269
08435500	Naumburg (Saale), Stadt	126	1.333.818	68.819	799.360	1.264.999	0	0	465.639	1.333.818
08435500	Naumburg (Saale), Stadt	211	371.686	2.118	408	369.568	0	0	369.160	371.686
08435500	Naumburg (Saale), Stadt	243	59.710	20.314	0	39.396	0	0	39.396	59.710
08435500	Naumburg (Saale), Stadt	252	651.462	95.306	14.330	556.156	0	0	541.826	651.462
08435500	Naumburg (Saale), Stadt	261	676.298	233.704	210.100	442.594	0	0	232.494	676.298
08435500	Naumburg (Saale), Stadt	262	238.071	64.965	18.000	173.106	0	0	155.106	238.071
08435500	Naumburg (Saale), Stadt	272	457.906	30.252	45.400	427.654	0	0	382.254	457.906
08435500	Naumburg (Saale), Stadt	281	124.109	30.365	0	93.744	0	0	93.744	124.109
08435500	Naumburg (Saale), Stadt	346	199.762	0	0	199.762	0	0	199.762	199.762
08435500	Naumburg (Saale), Stadt	363	46.014	400	0	45.614	0	0	45.614	46.014
08435500	Naumburg (Saale), Stadt	365	18.598.924	13.076.371	47.552	5.522.553	0	0	5.475.001	18.598.924
08435500	Naumburg (Saale), Stadt	366	224.766	1.275	1.367	223.491	0	0	222.124	224.766
08435500	Naumburg (Saale), Stadt	421	105.333	5.000	0	100.333	0	0	100.333	105.333
08435500	Naumburg (Saale), Stadt	424	14.152	1.120	0	13.032	0	0	13.032	14.152
08435500	Naumburg (Saale), Stadt	511	2.171.882	280.681	832.565	1.891.201	0	0	1.058.636	2.171.882
08435500	Naumburg (Saale), Stadt	521	431.030	370.956	2.328	60.074	0	0	57.746	431.030
08435500	Naumburg (Saale), Stadt	523	83.442	0	0	83.442	0	0	83.442	83.442
08435500	Naumburg (Saale), Stadt	531	0	1.400.567	0	-1.400.567	0	0	-1.400.567	0
08435500	Naumburg (Saale), Stadt	533	0	0	0	0	0	0	0	0
08435500	Naumburg (Saale), Stadt	535	0	1.403	0	-1.403	0	0	-1.403	0
08435500	Naumburg (Saale), Stadt	541	1.957.282	61.824	0	1.895.458	0	0	1.895.458	1.957.282
08435500	Naumburg (Saale), Stadt	545	539.017	23.638	0	515.379	0	0	515.379	539.017
08435500	Naumburg (Saale), Stadt	546	23.963	0	0	23.963	0	0	23.963	23.963
08435500	Naumburg (Saale), Stadt	548	25.000	0	0	25.000	0	0	25.000	25.000
08435500	Naumburg (Saale), Stadt	551	485.921	20.071	0	465.850	0	0	465.850	485.921
08435500	Naumburg (Saale), Stadt	552	225.455	4.473	0	220.982	0	0	220.982	225.455
08435500	Naumburg (Saale), Stadt	553	560.869	425.863	108.536	135.006	0	0	26.470	560.869
08435500	Naumburg (Saale), Stadt	554	10.659	0	0	10.659	0	0	10.659	10.659

FAG 2024 bis 2026
Grunddaten 2021 für Berechnung Auftragskostenpauschale
 kreisangehörige Gemeinden/Verbandsgemeinden

AGS8	Name	Pr	Aus- zahlungen AUS	Ein- zahlungen Ein	Netto- transfer- zahlungen Land NT	KFB	Umlagen EIN K 6182	Umlagen AUS K 7372+ K 7374	KFB ohne Umlage- zahlungen minus NT	Auszahlungen ohne Umlagen 7372+7374
08435500	Naumburg (Saale), Stadt	555	0	1.175	0	-1.175	0	0	-1.175	0
08435500	Naumburg (Saale), Stadt	571	143.397	10.877	798	132.520	0	0	131.722	143.397
08435500	Naumburg (Saale), Stadt	573	419.408	392.003	0	27.405	0	0	27.405	419.408
08435500	Naumburg (Saale), Stadt	575	1.679.657	807.904	58.051	871.753	0	0	813.702	1.679.657
08435500	Naumburg (Saale), Stadt	611	12.253.609	48.388	0	12.205.221	0	12.239.655	-34.434	13.954
08435500	Naumburg (Saale), Stadt	612	104.505	8.250	0	96.255	0	0	96.255	104.505
08455000	Weißenfels, Stadt	111	11.371.480	508.750	29.163	10.862.730	0	0	10.833.567	11.371.480
08455000	Weißenfels, Stadt	121	124.345	101.995	54.300	22.350	0	0	-31.950	124.345
08455000	Weißenfels, Stadt	122	2.132.493	768.329	13.256	1.364.164	0	0	1.350.908	2.132.493
08455000	Weißenfels, Stadt	126	1.716.098	416.220	17.279	1.299.878	0	0	1.282.599	1.716.098
08455000	Weißenfels, Stadt	128	103.129	0	97.622	103.129	0	0	5.507	103.129
08455000	Weißenfels, Stadt	211	1.206.114	137.734	751	1.068.380	0	0	1.067.629	1.206.114
08455000	Weißenfels, Stadt	242	5.000	0	0	5.000	0	0	5.000	5.000
08455000	Weißenfels, Stadt	252	594.406	58.695	69.351	535.711	0	0	466.360	594.406
08455000	Weißenfels, Stadt	253	352.000	0	0	352.000	0	0	352.000	352.000
08455000	Weißenfels, Stadt	262	284.508	33.998	88.200	250.510	0	0	162.310	284.508
08455000	Weißenfels, Stadt	272	366.824	7.893	29.720	358.931	0	0	329.211	366.824
08455000	Weißenfels, Stadt	281	739.501	94.925	700	644.576	0	0	643.876	739.501
08455000	Weißenfels, Stadt	3154	18.306	8.719	0	9.587	0	0	9.587	18.306
08455000	Weißenfels, Stadt	3156	48.297	0	0	48.297	0	0	48.297	48.297
08455000	Weißenfels, Stadt	346	173.300	0	0	173.300	0	0	173.300	173.300
08455000	Weißenfels, Stadt	365	19.495.756	14.934.214	278.472	4.561.542	0	0	4.283.070	19.495.756
08455000	Weißenfels, Stadt	366	13.803	3.981	0	9.822	0	0	9.822	13.803
08455000	Weißenfels, Stadt	421	9.050	0	0	9.050	0	0	9.050	9.050
08455000	Weißenfels, Stadt	424	659.783	0	0	659.783	0	0	659.783	659.783
08455000	Weißenfels, Stadt	511	544.485	588	0	543.897	0	0	543.897	544.485
08455000	Weißenfels, Stadt	521	666.777	414.536	1.341	252.241	0	0	250.900	666.777
08455000	Weißenfels, Stadt	523	105.468	7.500	0	97.968	0	0	97.968	105.468
08455000	Weißenfels, Stadt	531	17.025	1.089.583	0	-1.072.558	0	0	-1.072.558	17.025
08455000	Weißenfels, Stadt	532	0	60.858	0	-60.858	0	0	-60.858	0
08455000	Weißenfels, Stadt	533	0	483.526	0	-483.526	0	0	-483.526	0
08455000	Weißenfels, Stadt	538	391.019	0	0	391.019	0	0	391.019	391.019
08455000	Weißenfels, Stadt	541	3.357.758	358.644	0	2.999.114	0	0	2.999.114	3.357.758
08455000	Weißenfels, Stadt	545	1.068.434	215.050	3.724	853.384	0	0	849.660	1.068.434
08455000	Weißenfels, Stadt	546	17.369	145.562	0	-128.193	0	0	-128.193	17.369
08455000	Weißenfels, Stadt	547	2.254	0	0	2.254	0	0	2.254	2.254
08455000	Weißenfels, Stadt	548	137	0	0	137	0	0	137	137
08455000	Weißenfels, Stadt	551	2.988.398	214.032	8.967	2.774.366	0	0	2.765.399	2.988.398
08455000	Weißenfels, Stadt	552	147.079	36.596	0	110.483	0	0	110.483	147.079
08455000	Weißenfels, Stadt	553	309.423	494.232	61.742	-184.809	0	0	-246.551	309.423
08455000	Weißenfels, Stadt	554	442.830	10.925	2.121	431.905	0	0	429.784	442.830
08455000	Weißenfels, Stadt	571	1.153	0	0	1.153	0	0	1.153	1.153
08455000	Weißenfels, Stadt	573	1.303.883	164.335	103.586	1.139.548	0	0	1.035.962	1.303.883
08455000	Weißenfels, Stadt	575	137.781	11	0	137.770	0	0	137.770	137.781
08455000	Weißenfels, Stadt	611	15.992.615	102.226	0	15.890.389	0	15.939.658	-49.269	52.957
08455000	Weißenfels, Stadt	612	587.257	202.488	0	384.769	0	0	384.769	587.257
08459000	Zeitz, Stadt	111	8.510.052	818.127	34.898	7.691.925	0	0	7.657.027	8.510.052
08459000	Zeitz, Stadt	121	122.972	61.745	54.300	61.227	0	0	6.927	122.972
08459000	Zeitz, Stadt	122	1.415.099	497.479	901	917.620	0	0	916.719	1.415.099
08459000	Zeitz, Stadt	126	1.616.523	29.767	12.000	1.586.756	0	0	1.574.756	1.616.523
08459000	Zeitz, Stadt	128	3.241.292	5	6.402.835	3.241.287	0	0	-3.161.548	3.241.292
08459000	Zeitz, Stadt	211	1.225.626	12.818	0	1.212.808	0	0	1.212.808	1.225.626
08459000	Zeitz, Stadt	216	436.387	320.058	0	116.329	0	0	116.329	436.387
08459000	Zeitz, Stadt	243	60	0	0	60	0	0	60	60
08459000	Zeitz, Stadt	251	279.499	18.797	0	260.702	0	0	260.702	279.499
08459000	Zeitz, Stadt	252	827.347	111.254	7.266	716.093	0	0	708.827	827.347
08459000	Zeitz, Stadt	261	408.236	17.485	12.044	390.751	0	0	378.707	408.236
08459000	Zeitz, Stadt	272	363.309	7.441	11.600	355.868	0	0	344.268	363.309
08459000	Zeitz, Stadt	281	289.746	35.982	0	253.764	0	0	253.764	289.746
08459000	Zeitz, Stadt	3151	7.949	0	0	7.949	0	0	7.949	7.949
08459000	Zeitz, Stadt	3154	99.200	0	0	99.200	0	0	99.200	99.200
08459000	Zeitz, Stadt	3156	10.772	1.945	0	8.827	0	0	8.827	10.772
08459000	Zeitz, Stadt	346	249.538	48	0	249.490	0	0	249.490	249.538
08459000	Zeitz, Stadt	351	50.507	8	0	50.499	0	0	50.499	50.507
08459000	Zeitz, Stadt	365	12.524.992	8.196.169	718.723	4.328.823	0	0	3.610.100	12.524.992

FAG 2024 bis 2026
Grunddaten 2021 für Berechnung Auftragskostenpauschale
 kreisangehörige Gemeinden/Verbandsgemeinden

AGS8	Name	Pr	Aus- zahlungen AUS	Ein- zahlungen Ein	Netto- transfer- zahlungen Land NT	KFB	Umlagen EIN K 6182	Umlagen AUS K 7372+ K 7374	KFB ohne Umlage- zahlungen minus NT	Auszahlungen ohne Umlagen 7372+7374
08459000	Zeitz, Stadt	366	403.723	3.844	0	399.879	0	0	399.879	403.723
08459000	Zeitz, Stadt	421	158.443	12	0	158.431	0	0	158.431	158.443
08459000	Zeitz, Stadt	424	1.678.307	1.793.209	22.216	-114.902	0	0	-137.118	1.678.307
08459000	Zeitz, Stadt	511	2.108.608	9.819	2.086.323	2.098.789	0	0	12.466	2.108.608
08459000	Zeitz, Stadt	521	457.514	209.927	924	247.587	0	0	246.663	457.514
08459000	Zeitz, Stadt	523	198.031	12.223	0	185.808	0	0	185.808	198.031
08459000	Zeitz, Stadt	531	940	766.947	0	-766.007	0	0	-766.007	940
08459000	Zeitz, Stadt	532	2.346	84.000	0	-81.654	0	0	-81.654	2.346
08459000	Zeitz, Stadt	533	2.478	420.230	0	-417.752	0	0	-417.752	2.478
08459000	Zeitz, Stadt	535	0	125.741	0	-125.741	0	0	-125.741	0
08459000	Zeitz, Stadt	538	88.670	0	0	88.670	0	0	88.670	88.670
08459000	Zeitz, Stadt	541	1.921.344	164.868	0	1.756.476	0	0	1.756.476	1.921.344
08459000	Zeitz, Stadt	545	1.075.708	311.204	0	764.504	0	0	764.504	1.075.708
08459000	Zeitz, Stadt	546	78.109	63.212	0	14.897	0	0	14.897	78.109
08459000	Zeitz, Stadt	547	21.902	0	0	21.902	0	0	21.902	21.902
08459000	Zeitz, Stadt	551	1.928.490	252.364	26.945	1.676.126	0	0	1.649.181	1.928.490
08459000	Zeitz, Stadt	552	182.169	146.868	0	35.301	0	0	35.301	182.169
08459000	Zeitz, Stadt	553	30.450	28.303	13.910	2.147	0	0	-11.763	30.450
08459000	Zeitz, Stadt	554	3.018	5.972	0	-2.954	0	0	-2.954	3.018
08459000	Zeitz, Stadt	555	7.390	672	0	6.718	0	0	6.718	7.390
08459000	Zeitz, Stadt	571	688.296	540.575	-930	147.721	0	0	148.651	688.296
08459000	Zeitz, Stadt	573	85.662	44.016	0	41.646	0	0	41.646	85.662
08459000	Zeitz, Stadt	575	175.366	21.499	0	153.867	0	0	153.867	175.366
08459000	Zeitz, Stadt	611	10.375.296	54.559	0	10.320.737	0	10.356.208	-35.471	19.088
08459000	Zeitz, Stadt	612	159.590	61.476	0	98.114	0	0	98.114	159.590
08505500	Blankenburg (Harz), Stadt	111	4.859.394	1.075.816	34.709	3.783.578	0	0	3.748.869	4.859.394
08505500	Blankenburg (Harz), Stadt	121	80.796	35.977	54.300	44.819	0	0	-9.481	80.796
08505500	Blankenburg (Harz), Stadt	122	1.342.981	388.502	921	954.479	0	0	953.558	1.342.981
08505500	Blankenburg (Harz), Stadt	126	675.652	52.414	19.365	623.238	0	0	603.873	675.652
08505500	Blankenburg (Harz), Stadt	128	2.278	8.253	0	-5.975	0	0	-5.975	2.278
08505500	Blankenburg (Harz), Stadt	211	614.507	23.180	280	591.327	0	0	591.047	614.507
08505500	Blankenburg (Harz), Stadt	362	121.153	8.503	0	112.650	0	0	112.650	121.153
08505500	Blankenburg (Harz), Stadt	365	7.284.942	3.787.945	39.463	3.496.997	0	0	3.457.534	7.284.942
08505500	Blankenburg (Harz), Stadt	366	215.425	45.096	1.273	170.329	0	0	169.056	215.425
08505500	Blankenburg (Harz), Stadt	418	876.846	0	0	876.846	0	0	876.846	876.846
08505500	Blankenburg (Harz), Stadt	424	327.644	178.821	25.077	148.823	0	0	123.746	327.644
08505500	Blankenburg (Harz), Stadt	511	399.781	11.002	0	388.779	0	0	388.779	399.781
08505500	Blankenburg (Harz), Stadt	521	746.613	4.277	10.077	742.336	0	0	732.259	746.613
08505500	Blankenburg (Harz), Stadt	523	739.865	156.911	869.039	582.954	0	0	-286.085	739.865
08505500	Blankenburg (Harz), Stadt	531	7.171	495.130	0	-487.959	0	0	-487.959	7.171
08505500	Blankenburg (Harz), Stadt	532	0	60.293	0	-60.293	0	0	-60.293	0
08505500	Blankenburg (Harz), Stadt	533	0	21.971	0	-21.971	0	0	-21.971	0
08505500	Blankenburg (Harz), Stadt	535	0	279.882	0	-279.882	0	0	-279.882	0
08505500	Blankenburg (Harz), Stadt	537	11.901	0	0	11.901	0	0	11.901	11.901
08505500	Blankenburg (Harz), Stadt	541	757.329	301	0	757.028	0	0	757.028	757.329
08505500	Blankenburg (Harz), Stadt	545	1.417.611	28.290	0	1.389.321	0	0	1.389.321	1.417.611
08505500	Blankenburg (Harz), Stadt	546	3.877	16.688	0	-12.811	0	0	-12.811	3.877
08505500	Blankenburg (Harz), Stadt	551	1.547.615	92.382	365	1.455.233	0	0	1.454.868	1.547.615
08505500	Blankenburg (Harz), Stadt	552	176.096	124.361	0	51.735	0	0	51.735	176.096
08505500	Blankenburg (Harz), Stadt	553	557.534	279.017	46.994	278.517	0	0	231.523	557.534
08505500	Blankenburg (Harz), Stadt	555	76.838	177.808	23.077	-100.970	0	0	-124.047	76.838
08505500	Blankenburg (Harz), Stadt	571	72.603	1.640	0	70.963	0	0	70.963	72.603
08505500	Blankenburg (Harz), Stadt	573	19.076	898	0	18.178	0	0	18.178	19.076
08505500	Blankenburg (Harz), Stadt	611	6.675.738	16.168	0	6.659.570	0	6.672.216	-12.646	3.522
08505500	Blankenburg (Harz), Stadt	612	235.946	51.022	0	184.924	0	0	184.924	235.946
08513500	Halberstadt, Stadt	111	11.610.760	1.878.634	438.441	9.732.126	0	0	9.293.685	11.610.760
08513500	Halberstadt, Stadt	121	103.694	53.082	54.300	50.612	0	0	-3.688	103.694
08513500	Halberstadt, Stadt	122	2.502.004	704.735	-7.375	1.797.269	0	0	1.804.644	2.502.004
08513500	Halberstadt, Stadt	126	3.077.318	80.023	23.362	2.997.295	0	0	2.973.933	3.077.318
08513500	Halberstadt, Stadt	211	1.839.648	77.525	2.067	1.762.123	0	0	1.760.056	1.839.648
08513500	Halberstadt, Stadt	251	1.027.292	9.309	0	1.017.983	0	0	1.017.983	1.027.292
08513500	Halberstadt, Stadt	252	514.083	48.117	11.611	465.966	0	0	454.355	514.083
08513500	Halberstadt, Stadt	253	661.375	211.709	0	449.666	0	0	449.666	661.375
08513500	Halberstadt, Stadt	272	676.809	25.015	0	651.794	0	0	651.794	676.809
08513500	Halberstadt, Stadt	281	1.802.011	264.977	0	1.537.034	0	0	1.537.034	1.802.011

FAG 2024 bis 2026
Grunddaten 2021 für Berechnung Auftragskostenpauschale
 kreisangehörige Gemeinden/Verbandsgemeinden

AGS8	Name	Pr	Aus- zahlungen AUS	Ein- zahlungen Ein	Netto- transfer- zahlungen Land NT	KFB	Umlagen EIN K 6182	Umlagen AUS K 7372+ K 7374	KFB ohne Umlage- zahlungen minus NT	Auszahlungen ohne Umlagen 7372+7374
08513500	Halberstadt, Stadt	3154	118.366	55.268	0	63.098	0	0	63.098	118.366
08513500	Halberstadt, Stadt	346	267.602	0	0	267.602	0	0	267.602	267.602
08513500	Halberstadt, Stadt	362	47.595	0	0	47.595	0	0	47.595	47.595
08513500	Halberstadt, Stadt	365	14.983.641	9.658.598	434.784	5.325.043	0	0	4.890.259	14.983.641
08513500	Halberstadt, Stadt	366	18.286	31	0	18.255	0	0	18.255	18.286
08513500	Halberstadt, Stadt	421	216.058	30.160	0	185.898	0	0	185.898	216.058
08513500	Halberstadt, Stadt	424	1.080.248	113.385	0	966.863	0	0	966.863	1.080.248
08513500	Halberstadt, Stadt	511	3.269.655	174.432	2.227.178	3.095.223	0	0	868.045	3.269.655
08513500	Halberstadt, Stadt	521	114.689	0	0	114.689	0	0	114.689	114.689
08513500	Halberstadt, Stadt	523	191.074	15.833	531.960	175.241	0	0	-356.719	191.074
08513500	Halberstadt, Stadt	531	35.261	1.063.290	0	-1.028.029	0	0	-1.028.029	35.261
08513500	Halberstadt, Stadt	532	4.220	137.240	0	-133.020	0	0	-133.020	4.220
08513500	Halberstadt, Stadt	533	0	439.851	0	-439.851	0	0	-439.851	0
08513500	Halberstadt, Stadt	538	30.281	0	0	30.281	0	0	30.281	30.281
08513500	Halberstadt, Stadt	541	2.888.386	31.509	0	2.856.877	0	0	2.856.877	2.888.386
08513500	Halberstadt, Stadt	545	3.229.606	751.270	0	2.478.336	0	0	2.478.336	3.229.606
08513500	Halberstadt, Stadt	546	59.848	251.146	0	-191.298	0	0	-191.298	59.848
08513500	Halberstadt, Stadt	547	849.550	993.174	0	-143.624	0	0	-143.624	849.550
08513500	Halberstadt, Stadt	551	1.145.266	36.755	4.000	1.108.511	0	0	1.104.511	1.145.266
08513500	Halberstadt, Stadt	552	209.291	94.637	0	114.654	0	0	114.654	209.291
08513500	Halberstadt, Stadt	553	1.021.216	669.735	103.909	351.481	0	0	247.572	1.021.216
08513500	Halberstadt, Stadt	554	102.686	0	0	102.686	0	0	102.686	102.686
08513500	Halberstadt, Stadt	555	166.785	132.389	8.742	34.396	0	0	25.654	166.785
08513500	Halberstadt, Stadt	561	9.830	0	0	9.830	0	0	9.830	9.830
08513500	Halberstadt, Stadt	571	214.796	20.481	-1.110	194.315	0	0	195.425	214.796
08513500	Halberstadt, Stadt	573	143.213	132.249	0	10.964	0	0	10.964	143.213
08513500	Halberstadt, Stadt	575	476.482	85.298	0	391.184	0	0	391.184	476.482
08513500	Halberstadt, Stadt	611	17.473.466	171.810	0	17.301.656	0	17.452.529	-150.873	20.937
08513500	Halberstadt, Stadt	612	231.209	68.023	0	163.186	0	0	163.186	231.209
08523500	Quedlinburg, Welterbestadt	111	9.979.757	485.346	348.627	9.494.411	0	0	9.145.784	9.979.757
08523500	Quedlinburg, Welterbestadt	121	80.145	43.928	54.300	36.217	0	0	-18.083	80.145
08523500	Quedlinburg, Welterbestadt	122	1.875.098	778.183	805	1.096.915	0	0	1.096.110	1.875.098
08523500	Quedlinburg, Welterbestadt	126	457.874	35.229	18.120	422.645	0	0	404.525	457.874
08523500	Quedlinburg, Welterbestadt	211	824.737	29.269	0	795.468	0	0	795.468	824.737
08523500	Quedlinburg, Welterbestadt	252	763.663	23.515	127.309	740.148	0	0	612.839	763.663
08523500	Quedlinburg, Welterbestadt	272	57.050	0	0	57.050	0	0	57.050	57.050
08523500	Quedlinburg, Welterbestadt	281	868.537	36.315	20.230	832.222	0	0	811.992	868.537
08523500	Quedlinburg, Welterbestadt	3122	3.963	3.872	0	91	0	0	91	3.963
08523500	Quedlinburg, Welterbestadt	3154	8.753	854	0	7.899	0	0	7.899	8.753
08523500	Quedlinburg, Welterbestadt	3155	344	0	0	344	0	0	344	344
08523500	Quedlinburg, Welterbestadt	346	162.711	0	0	162.711	0	0	162.711	162.711
08523500	Quedlinburg, Welterbestadt	362	609.738	162.747	4.121	446.991	0	0	442.870	609.738
08523500	Quedlinburg, Welterbestadt	365	7.482.269	4.199.696	51.917	3.282.573	0	0	3.230.656	7.482.269
08523500	Quedlinburg, Welterbestadt	366	330.427	25.643	0	304.784	0	0	304.784	330.427
08523500	Quedlinburg, Welterbestadt	421	43.898	0	0	43.898	0	0	43.898	43.898
08523500	Quedlinburg, Welterbestadt	424	339.721	19.000	0	320.721	0	0	320.721	339.721
08523500	Quedlinburg, Welterbestadt	511	4.331.161	333.400	1.679.512	3.997.761	0	0	2.318.249	4.331.161
08523500	Quedlinburg, Welterbestadt	521	602.218	24.901	0	577.317	0	0	577.317	602.218
08523500	Quedlinburg, Welterbestadt	523	1.218.364	6.009	1.397.372	1.212.355	0	0	-185.017	1.218.364
08523500	Quedlinburg, Welterbestadt	531	0	3.313	0	-3.313	0	0	-3.313	0
08523500	Quedlinburg, Welterbestadt	532	0	18.816	0	-18.816	0	0	-18.816	0
08523500	Quedlinburg, Welterbestadt	535	0	718.047	0	-718.047	0	0	-718.047	0
08523500	Quedlinburg, Welterbestadt	541	426.182	134.985	0	291.197	0	0	291.197	426.182
08523500	Quedlinburg, Welterbestadt	542	1	0	0	1	0	0	1	1
08523500	Quedlinburg, Welterbestadt	543	1	0	0	1	0	0	1	1
08523500	Quedlinburg, Welterbestadt	545	770.159	262.395	0	507.764	0	0	507.764	770.159
08523500	Quedlinburg, Welterbestadt	546	18.532	375.347	0	-356.815	0	0	-356.815	18.532
08523500	Quedlinburg, Welterbestadt	551	206.369	10.690	0	195.679	0	0	195.679	206.369
08523500	Quedlinburg, Welterbestadt	552	150.114	0	0	150.114	0	0	150.114	150.114
08523500	Quedlinburg, Welterbestadt	553	275.312	263.781	42.068	11.531	0	0	-30.537	275.312
08523500	Quedlinburg, Welterbestadt	554	1.927	0	0	1.927	0	0	1.927	1.927
08523500	Quedlinburg, Welterbestadt	555	120.855	97.863	142.819	22.992	0	0	-119.827	120.855
08523500	Quedlinburg, Welterbestadt	571	158.113	0	0	158.113	0	0	158.113	158.113
08523500	Quedlinburg, Welterbestadt	573	656.735	177.469	0	479.266	0	0	479.266	656.735
08523500	Quedlinburg, Welterbestadt	575	200.416	754.975	0	-554.559	0	0	-554.559	200.416

FAG 2024 bis 2026
Grunddaten 2021 für Berechnung Auftragskostenpauschale
 kreisangehörige Gemeinden/Verbandsgemeinden

AGS8	Name	Pr	Aus- zahlungen AUS	Ein- zahlungen Ein	Netto- transfer- zahlungen Land NT	KFB	Umlagen EIN K 6182	Umlagen AUS K 7372+ K 7374	KFB ohne Umlage- zahlungen minus NT	Auszahlungen ohne Umlagen 7372+7374
08523500	Quedlinburg, Welterbestadt	611	9.209.068	27.506	0	9.181.562	0	9.174.288	7.274	34.780
08523500	Quedlinburg, Welterbestadt	612	158.628	0	0	158.628	0	0	158.628	158.628
08537000	Wernigerode, Stadt	111	13.192.410	1.154.968	19.970	12.037.442	0	0	12.017.472	13.192.410
08537000	Wernigerode, Stadt	121	40.900	44.474	54.300	-3.574	0	0	-57.874	40.900
08537000	Wernigerode, Stadt	122	2.593.831	997.918	961	1.595.913	0	0	1.594.952	2.593.831
08537000	Wernigerode, Stadt	126	1.433.583	20.337	21.423	1.413.246	0	0	1.391.823	1.433.583
08537000	Wernigerode, Stadt	211	1.130.563	46.802	0	1.083.761	0	0	1.083.761	1.130.563
08537000	Wernigerode, Stadt	243	445.463	0	0	445.463	0	0	445.463	445.463
08537000	Wernigerode, Stadt	252	376.796	67.790	0	309.006	0	0	309.006	376.796
08537000	Wernigerode, Stadt	253	395.370	107.542	0	287.828	0	0	287.828	395.370
08537000	Wernigerode, Stadt	262	354.700	0	0	354.700	0	0	354.700	354.700
08537000	Wernigerode, Stadt	272	487.069	23.278	19.077	463.791	0	0	444.714	487.069
08537000	Wernigerode, Stadt	281	142.277	25.060	60.728	117.217	0	0	56.489	142.277
08537000	Wernigerode, Stadt	3151	176.598	30.797	0	145.801	0	0	145.801	176.598
08537000	Wernigerode, Stadt	3154	112.752	55.450	0	57.302	0	0	57.302	112.752
08537000	Wernigerode, Stadt	3156	146.469	14.356	69.563	132.113	0	0	62.550	146.469
08537000	Wernigerode, Stadt	331	13.076	0	0	13.076	0	0	13.076	13.076
08537000	Wernigerode, Stadt	346	261.759	18.491	0	243.268	0	0	243.268	261.759
08537000	Wernigerode, Stadt	365	15.387.616	10.644.440	124.848	4.743.176	0	0	4.618.328	15.387.616
08537000	Wernigerode, Stadt	366	493.894	92.939	0	400.955	0	0	400.955	493.894
08537000	Wernigerode, Stadt	421	137.774	1.657	0	136.117	0	0	136.117	137.774
08537000	Wernigerode, Stadt	424	2.171.568	240.403	31.025	1.931.165	0	0	1.900.140	2.171.568
08537000	Wernigerode, Stadt	511	2.319.732	22.509	27.860	2.297.223	0	0	2.269.363	2.319.732
08537000	Wernigerode, Stadt	523	804.260	0	150.000	804.260	0	0	654.260	804.260
08537000	Wernigerode, Stadt	531	0	1.101.863	0	-1.101.863	0	0	-1.101.863	0
08537000	Wernigerode, Stadt	532	0	145.385	0	-145.385	0	0	-145.385	0
08537000	Wernigerode, Stadt	533	0	431.310	0	-431.310	0	0	-431.310	0
08537000	Wernigerode, Stadt	534	0	42.039	0	-42.039	0	0	-42.039	0
08537000	Wernigerode, Stadt	535	0	3.600.165	0	-3.600.165	0	0	-3.600.165	0
08537000	Wernigerode, Stadt	541	1.006.813	34.548	0	972.265	0	0	972.265	1.006.813
08537000	Wernigerode, Stadt	545	1.273.826	417.873	0	855.953	0	0	855.953	1.273.826
08537000	Wernigerode, Stadt	546	219.859	795.456	0	-575.597	0	0	-575.597	219.859
08537000	Wernigerode, Stadt	547	192.072	0	0	192.072	0	0	192.072	192.072
08537000	Wernigerode, Stadt	551	2.107.716	65.710	3.360	2.042.006	0	0	2.038.646	2.107.716
08537000	Wernigerode, Stadt	552	240.279	154.091	0	86.188	0	0	86.188	240.279
08537000	Wernigerode, Stadt	553	468.438	331.542	10.747	136.896	0	0	126.149	468.438
08537000	Wernigerode, Stadt	555	1.178.895	749.247	451.673	429.648	0	0	-22.025	1.178.895
08537000	Wernigerode, Stadt	561	40.695	5.500	18.916	35.195	0	0	16.279	40.695
08537000	Wernigerode, Stadt	571	354.057	37.947	0	316.110	0	0	316.110	354.057
08537000	Wernigerode, Stadt	573	6.720	32.844	0	-26.124	0	0	-26.124	6.720
08537000	Wernigerode, Stadt	575	3.501.555	1.738.864	378.551	1.762.691	0	0	1.384.140	3.501.555
08537000	Wernigerode, Stadt	611	12.934.588	79.231	0	12.855.357	0	12.485.547	369.810	449.041
08537000	Wernigerode, Stadt	612	362.992	3.610	0	359.382	0	0	359.382	362.992
08601500	Burg, Stadt	111	7.393.111	358.342	8.810	7.034.769	0	0	7.025.959	7.393.111
08601500	Burg, Stadt	121	96.999	48.535	54.300	48.464	0	0	-5.836	96.999
08601500	Burg, Stadt	122	1.524.992	528.914	16.289	996.078	0	0	979.789	1.524.992
08601500	Burg, Stadt	126	654.943	70.150	16.953	584.793	0	0	567.840	654.943
08601500	Burg, Stadt	128	318	0	0	318	0	0	318	318
08601500	Burg, Stadt	211	896.477	425	1.381	896.052	0	0	894.671	896.477
08601500	Burg, Stadt	252	24.158	0	-10.452	24.158	0	0	34.610	24.158
08601500	Burg, Stadt	272	329.440	4.190	1.600	325.250	0	0	323.650	329.440
08601500	Burg, Stadt	281	336.392	22.747	0	313.645	0	0	313.645	336.392
08601500	Burg, Stadt	3154	150.757	18.102	0	132.655	0	0	132.655	150.757
08601500	Burg, Stadt	346	154.430	0	0	154.430	0	0	154.430	154.430
08601500	Burg, Stadt	362	164.678	81.880	6.468	82.798	0	0	76.330	164.678
08601500	Burg, Stadt	365	9.494.310	6.893.560	0	2.600.750	0	0	2.600.750	9.494.310
08601500	Burg, Stadt	366	159.239	0	0	159.239	0	0	159.239	159.239
08601500	Burg, Stadt	421	64.133	0	0	64.133	0	0	64.133	64.133
08601500	Burg, Stadt	424	385.114	117.679	0	267.435	0	0	267.435	385.114
08601500	Burg, Stadt	511	1.091.395	107.525	34.979	983.870	0	0	948.891	1.091.395
08601500	Burg, Stadt	521	127.815	0	0	127.815	0	0	127.815	127.815
08601500	Burg, Stadt	531	0	441.000	0	-441.000	0	0	-441.000	0
08601500	Burg, Stadt	532	0	49.500	0	-49.500	0	0	-49.500	0
08601500	Burg, Stadt	535	0	638.745	0	-638.745	0	0	-638.745	0
08601500	Burg, Stadt	541	606.744	4.073	7.500	602.671	0	0	595.171	606.744

FAG 2024 bis 2026
Grunddaten 2021 für Berechnung Auftragskostenpauschale
 kreisangehörige Gemeinden/Verbandsgemeinden

AGS8	Name	Pr	Aus- zahlungen AUS	Ein- zahlungen Ein	Netto- transfer- zahlungen Land NT	KFB	Umlagen EIN K 6182	Umlagen AUS K 7372+ K 7374	KFB ohne Umlage- zahlungen minus NT	Auszahlungen ohne Umlagen 7372+7374
08601500	Burg, Stadt	545	1.014.079	318.943	0	695.136	0	0	695.136	1.014.079
08601500	Burg, Stadt	546	1.776	99.688	0	-97.912	0	0	-97.912	1.776
08601500	Burg, Stadt	551	562.641	53.165	0	509.476	0	0	509.476	562.641
08601500	Burg, Stadt	552	202.104	519	0	201.585	0	0	201.585	202.104
08601500	Burg, Stadt	553	105.474	285.660	14.351	-180.186	0	0	-194.537	105.474
08601500	Burg, Stadt	554	1.049	850	0	199	0	0	199	1.049
08601500	Burg, Stadt	555	98.106	140.470	-9.514	-42.364	0	0	-32.850	98.106
08601500	Burg, Stadt	571	264.757	1.479	0	263.278	0	0	263.278	264.757
08601500	Burg, Stadt	573	167.234	227.591	0	-60.357	0	0	-60.357	167.234
08601500	Burg, Stadt	575	172.865	23.442	0	149.423	0	0	149.423	172.865
08601500	Burg, Stadt	611	10.027.750	30.964	0	9.996.786	0	10.022.851	-26.065	4.899
08601500	Burg, Stadt	612	108.400	97.524	0	10.876	0	0	10.876	108.400
08713000	Eisleben, Lutherstadt	111	6.701.625	490.028	6.787	6.211.597	0	0	6.204.810	6.701.625
08713000	Eisleben, Lutherstadt	121	143.607	68.860	54.300	74.747	0	0	20.447	143.607
08713000	Eisleben, Lutherstadt	122	1.830.744	351.127	925	1.479.617	0	0	1.478.692	1.830.744
08713000	Eisleben, Lutherstadt	126	932.574	42.428	18.001	890.146	0	0	872.145	932.574
08713000	Eisleben, Lutherstadt	211	933.996	7.996	0	926.000	0	0	926.000	933.996
08713000	Eisleben, Lutherstadt	261	350.000	0	0	350.000	0	0	350.000	350.000
08713000	Eisleben, Lutherstadt	272	231.060	21.462	0	209.598	0	0	209.598	231.060
08713000	Eisleben, Lutherstadt	281	309.411	38.812	0	270.599	0	0	270.599	309.411
08713000	Eisleben, Lutherstadt	331	7.838	0	0	7.838	0	0	7.838	7.838
08713000	Eisleben, Lutherstadt	346	126.332	0	0	126.332	0	0	126.332	126.332
08713000	Eisleben, Lutherstadt	361	209.034	51.009	0	158.025	0	0	158.025	209.034
08713000	Eisleben, Lutherstadt	363	188.175	132.077	0	56.098	0	0	56.098	188.175
08713000	Eisleben, Lutherstadt	365	3.277.585	1.486.301	0	1.791.284	0	0	1.791.284	3.277.585
08713000	Eisleben, Lutherstadt	366	37.489	1.800	0	35.689	0	0	35.689	37.489
08713000	Eisleben, Lutherstadt	421	56.828	0	0	56.828	0	0	56.828	56.828
08713000	Eisleben, Lutherstadt	424	336.302	3.339	0	332.963	0	0	332.963	336.302
08713000	Eisleben, Lutherstadt	511	327.177	0	0	327.177	0	0	327.177	327.177
08713000	Eisleben, Lutherstadt	523	5.807	0	0	5.807	0	0	5.807	5.807
08713000	Eisleben, Lutherstadt	531	0	672.191	0	-672.191	0	0	-672.191	0
08713000	Eisleben, Lutherstadt	532	0	59.040	0	-59.040	0	0	-59.040	0
08713000	Eisleben, Lutherstadt	533	0	241.319	0	-241.319	0	0	-241.319	0
08713000	Eisleben, Lutherstadt	538	42.974	85	0	42.889	0	0	42.889	42.974
08713000	Eisleben, Lutherstadt	541	2.160.276	64.455	0	2.095.821	0	0	2.095.821	2.160.276
08713000	Eisleben, Lutherstadt	545	1.211.030	158.571	0	1.052.459	0	0	1.052.459	1.211.030
08713000	Eisleben, Lutherstadt	551	1.033.450	72.479	0	960.971	0	0	960.971	1.033.450
08713000	Eisleben, Lutherstadt	552	184.235	424.270	0	-240.035	0	0	-240.035	184.235
08713000	Eisleben, Lutherstadt	553	90.616	0	0	90.616	0	0	90.616	90.616
08713000	Eisleben, Lutherstadt	555	0	0	0	0	0	0	0	0
08713000	Eisleben, Lutherstadt	571	221.166	3.596	22.272	217.570	0	0	195.298	221.166
08713000	Eisleben, Lutherstadt	573	258.986	993.768	0	-734.782	0	0	-734.782	258.986
08713000	Eisleben, Lutherstadt	575	72.286	0	0	72.286	0	0	72.286	72.286
08713000	Eisleben, Lutherstadt	611	12.390.025	40.057	0	12.349.968	0	12.372.329	-22.361	17.696
08713000	Eisleben, Lutherstadt	612	55.638	3.064	0	52.574	0	0	52.574	55.638
08737000	Sangerhausen, Stadt	111	9.392.246	627.128	18.878	8.765.118	0	0	8.746.240	9.392.246
08737000	Sangerhausen, Stadt	121	91.151	90.439	49.300	712	0	0	-48.588	91.151
08737000	Sangerhausen, Stadt	122	1.698.059	597.335	2.606	1.100.724	0	0	1.098.118	1.698.059
08737000	Sangerhausen, Stadt	126	442.307	38.911	22.781	403.396	0	0	380.615	442.307
08737000	Sangerhausen, Stadt	211	1.232.071	169.382	3.224	1.062.689	0	0	1.059.465	1.232.071
08737000	Sangerhausen, Stadt	251	195.260	0	80.000	195.260	0	0	115.260	195.260
08737000	Sangerhausen, Stadt	252	222.054	10.074	0	211.980	0	0	211.980	222.054
08737000	Sangerhausen, Stadt	253	1.241.935	233.545	1.236	1.008.390	0	0	1.007.154	1.241.935
08737000	Sangerhausen, Stadt	261	2.597	2.612	0	-15	0	0	-15	2.597
08737000	Sangerhausen, Stadt	272	221.056	36.118	0	184.938	0	0	184.938	221.056
08737000	Sangerhausen, Stadt	281	45.493	0	0	45.493	0	0	45.493	45.493
08737000	Sangerhausen, Stadt	3154	44.314	0	0	44.314	0	0	44.314	44.314
08737000	Sangerhausen, Stadt	331	41.250	0	0	41.250	0	0	41.250	41.250
08737000	Sangerhausen, Stadt	346	280.106	770	-336	279.336	0	0	279.672	280.106
08737000	Sangerhausen, Stadt	351	106.141	127.087	0	-20.946	0	0	-20.946	106.141
08737000	Sangerhausen, Stadt	362	60.856	30.845	0	30.011	0	0	30.011	60.856
08737000	Sangerhausen, Stadt	365	9.263.596	6.623.042	42.365	2.640.554	0	0	2.598.189	9.263.596
08737000	Sangerhausen, Stadt	366	213.889	3.134	0	210.755	0	0	210.755	213.889
08737000	Sangerhausen, Stadt	421	65.943	4.500	40.285	61.443	0	0	21.158	65.943
08737000	Sangerhausen, Stadt	424	608.737	37.448	0	571.289	0	0	571.289	608.737

FAG 2024 bis 2026
Grunddaten 2021 für Berechnung Auftragskostenpauschale
 kreisangehörige Gemeinden/Verbandsgemeinden

AGS8	Name	Pr	Aus- zahlungen AUS	Ein- zahlungen Ein	Netto- transfer- zahlungen Land NT	KFB	Umlagen EIN K 6182	Umlagen AUS K 7372+ K 7374	KFB ohne Umlage- zahlungen minus NT	Auszahlungen ohne Umlagen 7372+7374
08737000	Sangerhausen, Stadt	511	730.452	24.691	55.436	705.761	0	0	650.325	730.452
08737000	Sangerhausen, Stadt	521	0	1.126	0	-1.126	0	0	-1.126	0
08737000	Sangerhausen, Stadt	522	6.320	0	6.320	6.320	0	0	0	6.320
08737000	Sangerhausen, Stadt	531	0	714.566	0	-714.566	0	0	-714.566	0
08737000	Sangerhausen, Stadt	532	0	50.173	0	-50.173	0	0	-50.173	0
08737000	Sangerhausen, Stadt	533	3.831	10.895	0	-7.064	0	0	-7.064	3.831
08737000	Sangerhausen, Stadt	538	204.337	0	0	204.337	0	0	204.337	204.337
08737000	Sangerhausen, Stadt	541	573.460	3.786	1.213	569.674	0	0	568.461	573.460
08737000	Sangerhausen, Stadt	545	1.076.273	73.961	0	1.002.312	0	0	1.002.312	1.076.273
08737000	Sangerhausen, Stadt	546	16.674	143.349	0	-126.675	0	0	-126.675	16.674
08737000	Sangerhausen, Stadt	547	2.830	0	0	2.830	0	0	2.830	2.830
08737000	Sangerhausen, Stadt	551	106.941	863	0	106.078	0	0	106.078	106.941
08737000	Sangerhausen, Stadt	552	251.799	203.055	0	48.744	0	0	48.744	251.799
08737000	Sangerhausen, Stadt	553	474.145	550.554	19.693	-76.409	0	0	-96.102	474.145
08737000	Sangerhausen, Stadt	554	37.509	0	0	37.509	0	0	37.509	37.509
08737000	Sangerhausen, Stadt	555	194.498	313.866	0	-119.368	0	0	-119.368	194.498
08737000	Sangerhausen, Stadt	571	399.521	0	102.204	399.521	0	0	297.317	399.521
08737000	Sangerhausen, Stadt	573	185.303	189.333	0	-4.030	0	0	-4.030	185.303
08737000	Sangerhausen, Stadt	575	215.355	13.969	0	201.386	0	0	201.386	215.355
08737000	Sangerhausen, Stadt	611	11.572.524	33.677	0	11.538.847	0	11.553.847	-15.000	18.677
08737000	Sangerhausen, Stadt	612	781.975	0	0	781.975	0	0	781.975	781.975
08822000	Merseburg, Stadt	111	9.649.168	684.025	43.154	8.965.143	0	0	8.921.989	9.649.168
08822000	Merseburg, Stadt	121	146.613	18.696	54.300	127.917	0	0	73.617	146.613
08822000	Merseburg, Stadt	122	2.397.622	1.138.630	1.181	1.258.992	0	0	1.257.811	2.397.622
08822000	Merseburg, Stadt	126	2.035.855	84.299	3.313	1.951.556	0	0	1.948.243	2.035.855
08822000	Merseburg, Stadt	211	622.192	12.647	0	609.545	0	0	609.545	622.192
08822000	Merseburg, Stadt	241	10.770	0	0	10.770	0	0	10.770	10.770
08822000	Merseburg, Stadt	251	18.570	0	0	18.570	0	0	18.570	18.570
08822000	Merseburg, Stadt	252	77.302	3.107	0	74.195	0	0	74.195	77.302
08822000	Merseburg, Stadt	253	236.832	34.398	0	202.434	0	0	202.434	236.832
08822000	Merseburg, Stadt	261	24.633	6.733	0	17.900	0	0	17.900	24.633
08822000	Merseburg, Stadt	262	128.426	21.664	0	106.762	0	0	106.762	128.426
08822000	Merseburg, Stadt	272	331.747	64.507	24.000	267.240	0	0	243.240	331.747
08822000	Merseburg, Stadt	281	1.134.178	269.867	11.599	864.311	0	0	852.712	1.134.178
08822000	Merseburg, Stadt	3156	26.514	0	0	26.514	0	0	26.514	26.514
08822000	Merseburg, Stadt	331	5.852	0	0	5.852	0	0	5.852	5.852
08822000	Merseburg, Stadt	346	245.559	1	0	245.558	0	0	245.558	245.559
08822000	Merseburg, Stadt	362	1.544	0	0	1.544	0	0	1.544	1.544
08822000	Merseburg, Stadt	363	190.025	165.787	10.000	24.238	0	0	14.238	190.025
08822000	Merseburg, Stadt	365	6.496.954	1.297.263	0	5.199.691	0	0	5.199.691	6.496.954
08822000	Merseburg, Stadt	366	396.593	133.382	0	263.211	0	0	263.211	396.593
08822000	Merseburg, Stadt	421	65.397	0	0	65.397	0	0	65.397	65.397
08822000	Merseburg, Stadt	424	409.635	81.416	27.688	328.219	0	0	300.531	409.635
08822000	Merseburg, Stadt	511	721.925	9.458	20.000	712.467	0	0	692.467	721.925
08822000	Merseburg, Stadt	521	57.662	0	0	57.662	0	0	57.662	57.662
08822000	Merseburg, Stadt	523	24.893	0	0	24.893	0	0	24.893	24.893
08822000	Merseburg, Stadt	531	0	913.712	0	-913.712	0	0	-913.712	0
08822000	Merseburg, Stadt	532	0	75.836	0	-75.836	0	0	-75.836	0
08822000	Merseburg, Stadt	533	60.784	221.799	0	-161.015	0	0	-161.015	60.784
08822000	Merseburg, Stadt	535	11.828	95.717	0	-83.889	0	0	-83.889	11.828
08822000	Merseburg, Stadt	541	2.556.583	5.924	0	2.550.659	0	0	2.550.659	2.556.583
08822000	Merseburg, Stadt	545	1.597.449	258.313	0	1.339.136	0	0	1.339.136	1.597.449
08822000	Merseburg, Stadt	546	400.993	1.239.757	0	-838.764	0	0	-838.764	400.993
08822000	Merseburg, Stadt	547	12.688	28.204	0	-15.516	0	0	-15.516	12.688
08822000	Merseburg, Stadt	551	523.541	833	-442	522.708	0	0	523.150	523.541
08822000	Merseburg, Stadt	552	163.236	1.373	0	161.863	0	0	161.863	163.236
08822000	Merseburg, Stadt	553	382.293	321.791	14.400	60.502	0	0	46.102	382.293
08822000	Merseburg, Stadt	554	92.919	10.411	-60	82.508	0	0	82.568	92.919
08822000	Merseburg, Stadt	555	7.866	5.000	0	2.866	0	0	2.866	7.866
08822000	Merseburg, Stadt	571	76.972	0	0	76.972	0	0	76.972	76.972
08822000	Merseburg, Stadt	573	90.032	655.464	0	-565.432	0	0	-565.432	90.032
08822000	Merseburg, Stadt	575	203.972	5.869	0	198.103	0	0	198.103	203.972
08822000	Merseburg, Stadt	611	15.136.957	50.835	0	15.086.122	0	15.078.681	7.441	58.276
08822000	Merseburg, Stadt	612	285.134	0	0	285.134	0	0	285.134	285.134
08901500	Aschersleben, Stadt	111	9.644.269	3.397.047	7.882	6.247.222	0	0	6.239.340	9.644.269

FAG 2024 bis 2026
Grunddaten 2021 für Berechnung Auftragskostenpauschale
 kreisangehörige Gemeinden/Verbandsgemeinden

AGS8	Name	Pr	Aus- zahlungen AUS	Ein- zahlungen Ein	Netto- transfer- zahlungen Land NT	KFB	Umlagen EIN K 6182	Umlagen AUS K 7372+ K 7374	KFB ohne Umlage- zahlungen minus NT	Auszahlungen ohne Umlagen 7372+7374
08901500	Aschersleben, Stadt	121	74.495	72.163	54.300	2.332	0	0	-51.968	74.495
08901500	Aschersleben, Stadt	122	1.310.066	902.296	1.038	407.770	0	0	406.732	1.310.066
08901500	Aschersleben, Stadt	126	580.351	41.830	20.330	538.521	0	0	518.191	580.351
08901500	Aschersleben, Stadt	211	900.887	42.990	0	857.897	0	0	857.897	900.887
08901500	Aschersleben, Stadt	217	517.829	429.401	0	88.428	0	0	88.428	517.829
08901500	Aschersleben, Stadt	281	182.905	3.912	0	178.993	0	0	178.993	182.905
08901500	Aschersleben, Stadt	3151	635	267	0	368	0	0	368	635
08901500	Aschersleben, Stadt	3154	34.605	9.257	0	25.348	0	0	25.348	34.605
08901500	Aschersleben, Stadt	3156	1.877	3.641	0	-1.764	0	0	-1.764	1.877
08901500	Aschersleben, Stadt	331	9.139	1.600	0	7.539	0	0	7.539	9.139
08901500	Aschersleben, Stadt	346	157.487	139	0	157.348	0	0	157.348	157.487
08901500	Aschersleben, Stadt	351	117.321	0	0	117.321	0	0	117.321	117.321
08901500	Aschersleben, Stadt	362	103.000	33.442	0	69.558	0	0	69.558	103.000
08901500	Aschersleben, Stadt	363	79.078	0	0	79.078	0	0	79.078	79.078
08901500	Aschersleben, Stadt	365	13.107.913	9.997.694	0	3.110.219	0	0	3.110.219	13.107.913
08901500	Aschersleben, Stadt	366	334.358	9.218	0	325.140	0	0	325.140	334.358
08901500	Aschersleben, Stadt	414	416.886	305.426	0	111.460	0	0	111.460	416.886
08901500	Aschersleben, Stadt	421	106.489	6.457	0	100.032	0	0	100.032	106.489
08901500	Aschersleben, Stadt	424	90.483	37.882	0	52.601	0	0	52.601	90.483
08901500	Aschersleben, Stadt	511	887.904	4.413	1.389.240	883.491	0	0	-505.749	887.904
08901500	Aschersleben, Stadt	522	0	5	0	-5	0	0	-5	0
08901500	Aschersleben, Stadt	523	151.555	61	0	151.494	0	0	151.494	151.555
08901500	Aschersleben, Stadt	531	0	747.693	0	-747.693	0	0	-747.693	0
08901500	Aschersleben, Stadt	532	0	65.876	0	-65.876	0	0	-65.876	0
08901500	Aschersleben, Stadt	533	0	286.402	0	-286.402	0	0	-286.402	0
08901500	Aschersleben, Stadt	534	0	129.832	0	-129.832	0	0	-129.832	0
08901500	Aschersleben, Stadt	541	1.285.546	4.585	0	1.280.961	0	0	1.280.961	1.285.546
08901500	Aschersleben, Stadt	545	1.492.329	195.420	0	1.296.909	0	0	1.296.909	1.492.329
08901500	Aschersleben, Stadt	551	716.607	6.960	0	709.647	0	0	709.647	716.607
08901500	Aschersleben, Stadt	552	356.783	283.680	0	73.103	0	0	73.103	356.783
08901500	Aschersleben, Stadt	553	1.219	0	0	1.219	0	0	1.219	1.219
08901500	Aschersleben, Stadt	561	811.280	0	139.352	811.280	0	0	671.928	811.280
08901500	Aschersleben, Stadt	571	295.479	15.250	0	280.229	0	0	280.229	295.479
08901500	Aschersleben, Stadt	573	636.098	350.548	0	285.550	0	0	285.550	636.098
08901500	Aschersleben, Stadt	611	11.931.492	70.189	0	11.861.303	0	11.797.222	64.081	134.270
08901500	Aschersleben, Stadt	612	1.235.362	12.681	0	1.222.681	0	0	1.222.681	1.235.362
08903000	Bernburg (Saale), Stadt	111	9.510.628	437.925	46.360	9.072.703	0	0	9.026.343	9.510.628
08903000	Bernburg (Saale), Stadt	121	215.781	107.563	54.300	108.218	0	0	53.918	215.781
08903000	Bernburg (Saale), Stadt	122	1.919.804	683.994	3.293	1.235.810	0	0	1.232.517	1.919.804
08903000	Bernburg (Saale), Stadt	126	1.299.870	79.141	27.972	1.220.729	0	0	1.192.757	1.299.870
08903000	Bernburg (Saale), Stadt	211	1.025.487	57.332	82.831	968.155	0	0	885.324	1.025.487
08903000	Bernburg (Saale), Stadt	241	2.367	0	0	2.367	0	0	2.367	2.367
08903000	Bernburg (Saale), Stadt	252	28.522	15.677	0	12.845	0	0	12.845	28.522
08903000	Bernburg (Saale), Stadt	261	54.139	86.359	0	-32.220	0	0	-32.220	54.139
08903000	Bernburg (Saale), Stadt	263	44.165	61.640	0	-17.475	0	0	-17.475	44.165
08903000	Bernburg (Saale), Stadt	272	611.615	39.791	18.500	571.824	0	0	553.324	611.615
08903000	Bernburg (Saale), Stadt	281	507.070	3.000	-4.570	504.070	0	0	508.640	507.070
08903000	Bernburg (Saale), Stadt	291	3.161	0	0	3.161	0	0	3.161	3.161
08903000	Bernburg (Saale), Stadt	3122	6.366	6.366	0	0	0	0	0	6.366
08903000	Bernburg (Saale), Stadt	3154	458.251	123.503	576	334.748	0	0	334.172	458.251
08903000	Bernburg (Saale), Stadt	3156	239.038	158.651	1.635	80.387	0	0	78.752	239.038
08903000	Bernburg (Saale), Stadt	331	84.093	0	0	84.093	0	0	84.093	84.093
08903000	Bernburg (Saale), Stadt	346	308.553	0	0	308.553	0	0	308.553	308.553
08903000	Bernburg (Saale), Stadt	351	56.309	7.421	432	48.888	0	0	48.456	56.309
08903000	Bernburg (Saale), Stadt	362	230.023	4.059	555	225.964	0	0	225.409	230.023
08903000	Bernburg (Saale), Stadt	363	57.656	335	0	57.321	0	0	57.321	57.656
08903000	Bernburg (Saale), Stadt	365	17.456.208	11.766.652	501.837	5.689.556	0	0	5.187.719	17.456.208
08903000	Bernburg (Saale), Stadt	366	488.869	34.796	0	454.073	0	0	454.073	488.869
08903000	Bernburg (Saale), Stadt	414	173.416	114.909	432	58.507	0	0	58.075	173.416
08903000	Bernburg (Saale), Stadt	421	49.587	288	0	49.299	0	0	49.299	49.587
08903000	Bernburg (Saale), Stadt	424	67.578	11.548	0	56.030	0	0	56.030	67.578
08903000	Bernburg (Saale), Stadt	511	3.363.282	380.544	2.204.247	2.982.738	0	0	778.491	3.363.282
08903000	Bernburg (Saale), Stadt	521	53.259	319	0	52.940	0	0	52.940	53.259
08903000	Bernburg (Saale), Stadt	522	0	400.000	0	-400.000	0	0	-400.000	0
08903000	Bernburg (Saale), Stadt	523	28.800	5.638	0	23.162	0	0	23.162	28.800

FAG 2024 bis 2026
Grunddaten 2021 für Berechnung Auftragskostenpauschale
 kreisangehörige Gemeinden/Verbandsgemeinden

AGS8	Name	Pr	Aus- zahlungen AUS	Ein- zahlungen Ein	Netto- transfer- zahlungen Land NT	KFB	Umlagen EIN K 6182	Umlagen AUS K 7372+ K 7374	KFB ohne Umlage- zahlungen minus NT	Auszahlungen ohne Umlagen 7372+7374
08903000	Bernburg (Saale), Stadt	531	0	944.783	0	-944.783	0	0	-944.783	0
08903000	Bernburg (Saale), Stadt	532	0	137.364	0	-137.364	0	0	-137.364	0
08903000	Bernburg (Saale), Stadt	533	88.270	8.591	0	79.679	0	0	79.679	88.270
08903000	Bernburg (Saale), Stadt	534	0	78.111	0	-78.111	0	0	-78.111	0
08903000	Bernburg (Saale), Stadt	538	294.153	440	0	293.713	0	0	293.713	294.153
08903000	Bernburg (Saale), Stadt	541	1.758.643	87.284	281.012	1.671.359	0	0	1.390.347	1.758.643
08903000	Bernburg (Saale), Stadt	542	8.854	11.483	0	-2.629	0	0	-2.629	8.854
08903000	Bernburg (Saale), Stadt	543	15.822	23.050	0	-7.228	0	0	-7.228	15.822
08903000	Bernburg (Saale), Stadt	545	1.255.829	137.076	0	1.118.753	0	0	1.118.753	1.255.829
08903000	Bernburg (Saale), Stadt	546	36.093	297.767	0	-261.674	0	0	-261.674	36.093
08903000	Bernburg (Saale), Stadt	547	46.317	0	0	46.317	0	0	46.317	46.317
08903000	Bernburg (Saale), Stadt	551	439.671	17.631	0	422.040	0	0	422.040	439.671
08903000	Bernburg (Saale), Stadt	552	657.014	42.504	210.819	614.510	0	0	403.691	657.014
08903000	Bernburg (Saale), Stadt	553	676.798	477.836	113.818	198.962	0	0	85.144	676.798
08903000	Bernburg (Saale), Stadt	555	266.799	104.113	15.786	162.686	0	0	146.900	266.799
08903000	Bernburg (Saale), Stadt	561	58.930	5.141	0	53.789	0	0	53.789	58.930
08903000	Bernburg (Saale), Stadt	571	102.231	750	0	101.481	0	0	101.481	102.231
08903000	Bernburg (Saale), Stadt	573	372.500	454.929	0	-82.429	0	0	-82.429	372.500
08903000	Bernburg (Saale), Stadt	575	1.389.536	34.832	0	1.354.704	0	0	1.354.704	1.389.536
08903000	Bernburg (Saale), Stadt	611	14.326.711	177.348	0	14.149.363	0	14.267.988	-118.625	58.723
08903000	Bernburg (Saale), Stadt	612	54.603	18.574	0	36.029	0	0	36.029	54.603
08930500	Schönebeck (Elbe), Stadt	111	8.602.229	753.062	416.156	7.849.167	0	0	7.433.011	8.602.229
08930500	Schönebeck (Elbe), Stadt	121	160.083	72.761	54.300	87.322	0	0	33.022	160.083
08930500	Schönebeck (Elbe), Stadt	122	2.320.668	686.694	2.756	1.633.974	0	0	1.631.218	2.320.668
08930500	Schönebeck (Elbe), Stadt	126	724.398	25.495	15.079	698.903	0	0	683.824	724.398
08930500	Schönebeck (Elbe), Stadt	211	1.017.694	58.987	14.340	958.707	0	0	944.367	1.017.694
08930500	Schönebeck (Elbe), Stadt	241	8.506	0	0	8.506	0	0	8.506	8.506
08930500	Schönebeck (Elbe), Stadt	243	6.114	0	0	6.114	0	0	6.114	6.114
08930500	Schönebeck (Elbe), Stadt	252	101.372	4.138	0	97.234	0	0	97.234	101.372
08930500	Schönebeck (Elbe), Stadt	253	318.724	87.718	0	231.006	0	0	231.006	318.724
08930500	Schönebeck (Elbe), Stadt	261	807	340	0	467	0	0	467	807
08930500	Schönebeck (Elbe), Stadt	272	236.172	25.361	17.000	210.811	0	0	193.811	236.172
08930500	Schönebeck (Elbe), Stadt	281	217.075	12.214	0	204.861	0	0	204.861	217.075
08930500	Schönebeck (Elbe), Stadt	3154	210.325	17.554	0	192.771	0	0	192.771	210.325
08930500	Schönebeck (Elbe), Stadt	331	3.050	0	0	3.050	0	0	3.050	3.050
08930500	Schönebeck (Elbe), Stadt	346	313.185	0	0	313.185	0	0	313.185	313.185
08930500	Schönebeck (Elbe), Stadt	362	175.645	143.047	8.300	32.598	0	0	24.298	175.645
08930500	Schönebeck (Elbe), Stadt	365	15.028.703	10.686.305	0	4.342.398	0	0	4.342.398	15.028.703
08930500	Schönebeck (Elbe), Stadt	366	406.762	12.068	0	394.694	0	0	394.694	406.762
08930500	Schönebeck (Elbe), Stadt	421	120.571	22.272	0	98.299	0	0	98.299	120.571
08930500	Schönebeck (Elbe), Stadt	424	1.455.381	174.351	20.167	1.281.030	0	0	1.260.863	1.455.381
08930500	Schönebeck (Elbe), Stadt	511	488.613	23.841	0	464.772	0	0	464.772	488.613
08930500	Schönebeck (Elbe), Stadt	522	244.040	250.000	194.040	-5.960	0	0	-200.000	244.040
08930500	Schönebeck (Elbe), Stadt	523	3.988	17	0	3.971	0	0	3.971	3.988
08930500	Schönebeck (Elbe), Stadt	535	0	3.677.230	0	-3.677.230	0	0	-3.677.230	0
08930500	Schönebeck (Elbe), Stadt	538	6.623.837	5.723.313	-5.619	900.524	0	0	906.143	6.623.837
08930500	Schönebeck (Elbe), Stadt	541	2.344.753	91.559	0	2.253.194	0	0	2.253.194	2.344.753
08930500	Schönebeck (Elbe), Stadt	545	1.287.341	128.602	0	1.158.739	0	0	1.158.739	1.287.341
08930500	Schönebeck (Elbe), Stadt	546	454	7.440	0	-6.986	0	0	-6.986	454
08930500	Schönebeck (Elbe), Stadt	551	920.487	20.706	0	899.781	0	0	899.781	920.487
08930500	Schönebeck (Elbe), Stadt	552	277.312	123.487	0	153.825	0	0	153.825	277.312
08930500	Schönebeck (Elbe), Stadt	553	679.013	573.934	87.056	105.079	0	0	18.023	679.013
08930500	Schönebeck (Elbe), Stadt	554	2.629	8.247	0	-5.618	0	0	-5.618	2.629
08930500	Schönebeck (Elbe), Stadt	571	142.368	5.660	0	136.708	0	0	136.708	142.368
08930500	Schönebeck (Elbe), Stadt	573	3.178.556	146.373	0	3.032.183	0	0	3.032.183	3.178.556
08930500	Schönebeck (Elbe), Stadt	575	40.299	0	26.212	40.299	0	0	14.087	40.299
08930500	Schönebeck (Elbe), Stadt	611	14.137.550	62.761	0	14.074.789	0	14.118.076	-43.287	19.474
08930500	Schönebeck (Elbe), Stadt	612	49.467	6.538	0	42.929	0	0	42.929	49.467
08931000	Staßfurt, Stadt	111	9.708.921	889.865	108.966	8.819.056	0	0	8.710.090	9.708.921
08931000	Staßfurt, Stadt	121	97.754	52.892	54.300	44.862	0	0	-9.438	97.754
08931000	Staßfurt, Stadt	122	1.717.504	477.391	5.929	1.240.113	0	0	1.234.184	1.717.504
08931000	Staßfurt, Stadt	126	714.256	61.130	17.398	653.126	0	0	635.728	714.256
08931000	Staßfurt, Stadt	128	1.387	0	0	1.387	0	0	1.387	1.387
08931000	Staßfurt, Stadt	211	841.471	40.554	1.783	800.917	0	0	799.134	841.471
08931000	Staßfurt, Stadt	252	85.046	1.937	0	83.109	0	0	83.109	85.046

FAG 2024 bis 2026
Grunddaten 2021 für Berechnung Auftragskostenpauschale
 kreisangehörige Gemeinden/Verbandsgemeinden

AGS8	Name	Pr	Aus- zahlungen AUS	Ein- zahlungen Ein	Netto- transfer- zahlungen Land NT	KFB	Umlagen EIN K 6182	Umlagen AUS K 7372+ K 7374	KFB ohne Umlage- zahlungen minus NT	Auszahlungen ohne Umlagen 7372+7374
08931000	Staßfurt, Stadt	272	264.894	8.390	18.026	256.504	0	0	238.478	264.894
08931000	Staßfurt, Stadt	281	361.851	11.481	2.128	350.370	0	0	348.242	361.851
08931000	Staßfurt, Stadt	3156	67.276	7.754	0	59.522	0	0	59.522	67.276
08931000	Staßfurt, Stadt	346	86.343	0	-115	86.343	0	0	86.458	86.343
08931000	Staßfurt, Stadt	365	11.678.580	7.829.654	36.619	3.848.926	0	0	3.812.307	11.678.580
08931000	Staßfurt, Stadt	366	510.566	110.565	684	400.001	0	0	399.317	510.566
08931000	Staßfurt, Stadt	424	881.530	123.195	553	758.335	0	0	757.782	881.530
08931000	Staßfurt, Stadt	511	1.446.904	59.004	321.031	1.387.900	0	0	1.066.869	1.446.904
08931000	Staßfurt, Stadt	523	16.845	404	0	16.441	0	0	16.441	16.845
08931000	Staßfurt, Stadt	531	0	462.286	0	-462.286	0	0	-462.286	0
08931000	Staßfurt, Stadt	532	0	63.137	0	-63.137	0	0	-63.137	0
08931000	Staßfurt, Stadt	534	0	28.775	0	-28.775	0	0	-28.775	0
08931000	Staßfurt, Stadt	538	302.957	466.578	0	-163.621	0	0	-163.621	302.957
08931000	Staßfurt, Stadt	541	616.668	9.304	0	607.364	0	0	607.364	616.668
08931000	Staßfurt, Stadt	545	655.309	151.943	0	503.366	0	0	503.366	655.309
08931000	Staßfurt, Stadt	547	0	0	0	0	0	0	0	0
08931000	Staßfurt, Stadt	551	114.633	2.138	0	112.495	0	0	112.495	114.633
08931000	Staßfurt, Stadt	552	379.157	133.344	0	245.813	0	0	245.813	379.157
08931000	Staßfurt, Stadt	553	385.963	428.048	23.802	-42.085	0	0	-65.887	385.963
08931000	Staßfurt, Stadt	554	503.773	0	650.000	503.773	0	0	-146.227	503.773
08931000	Staßfurt, Stadt	555	19.009	0	0	19.009	0	0	19.009	19.009
08931000	Staßfurt, Stadt	571	220.897	150.471	0	70.426	0	0	70.426	220.897
08931000	Staßfurt, Stadt	573	73.425	381.767	0	-308.342	0	0	-308.342	73.425
08931000	Staßfurt, Stadt	575	8.874	0	0	8.874	0	0	8.874	8.874
08931000	Staßfurt, Stadt	611	12.007.823	-43.916	0	12.051.739	0	11.619.953	431.786	387.870
08931000	Staßfurt, Stadt	612	158.713	0	0	158.713	0	0	158.713	158.713
09053500	Stendal, Hansestadt	111	11.997.145	1.167.447	19.465	10.829.698	0	0	10.810.233	11.997.145
09053500	Stendal, Hansestadt	121	179.947	0	107.828	179.947	0	0	72.119	179.947
09053500	Stendal, Hansestadt	122	2.153.551	776.266	101.115	1.377.285	0	0	1.276.170	2.153.551
09053500	Stendal, Hansestadt	126	1.396.162	32.547	29.414	1.363.615	0	0	1.334.201	1.396.162
09053500	Stendal, Hansestadt	128	536	0	0	536	0	0	536	536
09053500	Stendal, Hansestadt	211	1.764.083	120.261	0	1.643.822	0	0	1.643.822	1.764.083
09053500	Stendal, Hansestadt	243	765.563	0	0	765.563	0	0	765.563	765.563
09053500	Stendal, Hansestadt	251	213.743	0	0	213.743	0	0	213.743	213.743
09053500	Stendal, Hansestadt	252	570.828	12.756	0	558.072	0	0	558.072	570.828
09053500	Stendal, Hansestadt	253	895.393	231.815	0	663.578	0	0	663.578	895.393
09053500	Stendal, Hansestadt	261	4.254.919	973.455	1.896.161	3.281.464	0	0	1.385.303	4.254.919
09053500	Stendal, Hansestadt	263	1.003.057	365.618	147.063	637.439	0	0	490.376	1.003.057
09053500	Stendal, Hansestadt	271	406.335	64.126	60.994	342.209	0	0	281.215	406.335
09053500	Stendal, Hansestadt	272	399.281	14.096	17.400	385.185	0	0	367.785	399.281
09053500	Stendal, Hansestadt	281	425.380	92.670	1.000	332.710	0	0	331.710	425.380
09053500	Stendal, Hansestadt	3154	49.490	10.615	0	38.875	0	0	38.875	49.490
09053500	Stendal, Hansestadt	3156	78.476	0	0	78.476	0	0	78.476	78.476
09053500	Stendal, Hansestadt	346	392.950	162	0	392.788	0	0	392.788	392.950
09053500	Stendal, Hansestadt	363	212.853	50.397	0	162.456	0	0	162.456	212.853
09053500	Stendal, Hansestadt	365	14.122.467	8.808.806	17.621	5.313.661	0	0	5.296.040	14.122.467
09053500	Stendal, Hansestadt	366	961.464	92.292	0	869.172	0	0	869.172	961.464
09053500	Stendal, Hansestadt	421	132.426	1.349	0	131.077	0	0	131.077	132.426
09053500	Stendal, Hansestadt	424	1.655.417	71.780	4.094	1.583.637	0	0	1.579.543	1.655.417
09053500	Stendal, Hansestadt	511	1.686.650	157.755	58.567	1.528.895	0	0	1.470.328	1.686.650
09053500	Stendal, Hansestadt	521	774.427	300.206	1.365	474.221	0	0	472.856	774.427
09053500	Stendal, Hansestadt	535	152.601	2.469.840	0	-2.317.239	0	0	-2.317.239	152.601
09053500	Stendal, Hansestadt	538	199.720	418.422	0	-218.702	0	0	-218.702	199.720
09053500	Stendal, Hansestadt	541	161.041	64.261	0	96.780	0	0	96.780	161.041
09053500	Stendal, Hansestadt	545	1.067.281	464.472	0	602.809	0	0	602.809	1.067.281
09053500	Stendal, Hansestadt	546	8.924	268.677	0	-259.753	0	0	-259.753	8.924
09053500	Stendal, Hansestadt	551	576.178	7.679	4.271	568.499	0	0	564.228	576.178
09053500	Stendal, Hansestadt	552	456.799	412	0	456.387	0	0	456.387	456.799
09053500	Stendal, Hansestadt	553	533.609	501.937	13.671	31.672	0	0	18.001	533.609
09053500	Stendal, Hansestadt	555	74.280	74.813	159	-533	0	0	-692	74.280
09053500	Stendal, Hansestadt	571	327.412	27.781	0	299.631	0	0	299.631	327.412
09053500	Stendal, Hansestadt	573	238.530	41.090	39.164	197.440	0	0	158.276	238.530
09053500	Stendal, Hansestadt	575	372.602	50.324	0	322.278	0	0	322.278	372.602
09053500	Stendal, Hansestadt	611	19.144.742	180.566	0	18.964.176	0	19.143.527	-179.351	1.215
09053500	Stendal, Hansestadt	612	142.823	32.997	0	109.826	0	0	109.826	142.823

FAG 2024 bis 2026
Grunddaten 2021 für Berechnung Auftragskostenpauschale
 kreisangehörige Gemeinden/Verbandsgemeinden

AGS8	Name	Pr	Aus- zahlungen AUS	Ein- zahlungen Ein	Netto- transfer- zahlungen Land NT	KFB	Umlagen EIN K 6182	Umlagen AUS K 7372+ K 7374	KFB ohne Umlage- zahlungen minus NT	Auszahlungen ohne Umlagen 7372+7374
09137500	Wittenberg, Lutherstadt	111	16.154.463	6.541.391	155.853	9.613.072	0	0	9.457.219	16.154.463
09137500	Wittenberg, Lutherstadt	121	272.309	124.052	54.301	148.257	0	0	93.956	272.309
09137500	Wittenberg, Lutherstadt	122	2.019.529	933.680	1.853	1.085.849	0	0	1.083.996	2.019.529
09137500	Wittenberg, Lutherstadt	126	3.249.284	42.787	29.733	3.206.497	0	0	3.176.764	3.249.284
09137500	Wittenberg, Lutherstadt	128	2.282	0	0	2.282	0	0	2.282	2.282
09137500	Wittenberg, Lutherstadt	211	1.707.056	39.587	0	1.667.469	0	0	1.667.469	1.707.056
09137500	Wittenberg, Lutherstadt	252	757.614	30.191	0	727.423	0	0	727.423	757.614
09137500	Wittenberg, Lutherstadt	253	185.237	100	0	185.137	0	0	185.137	185.237
09137500	Wittenberg, Lutherstadt	272	553.322	12.505	0	540.817	0	0	540.817	553.322
09137500	Wittenberg, Lutherstadt	281	426.342	3.672	0	422.670	0	0	422.670	426.342
09137500	Wittenberg, Lutherstadt	331	158.301	41.512	4.361	116.789	0	0	112.428	158.301
09137500	Wittenberg, Lutherstadt	346	309.381	37	0	309.344	0	0	309.344	309.381
09137500	Wittenberg, Lutherstadt	362	56.662	2.092	0	54.570	0	0	54.570	56.662
09137500	Wittenberg, Lutherstadt	365	9.512.422	201.703	0	9.310.719	0	0	9.310.719	9.512.422
09137500	Wittenberg, Lutherstadt	366	255.897	17.393	0	238.504	0	0	238.504	255.897
09137500	Wittenberg, Lutherstadt	414	17.018	45.443	0	-28.425	0	0	-28.425	17.018
09137500	Wittenberg, Lutherstadt	421	325.224	3.488	0	321.736	0	0	321.736	325.224
09137500	Wittenberg, Lutherstadt	424	530.125	126.617	0	403.508	0	0	403.508	530.125
09137500	Wittenberg, Lutherstadt	511	2.231.110	59.327	382.453	2.171.783	0	0	1.789.330	2.231.110
09137500	Wittenberg, Lutherstadt	521	246.253	1.185	0	245.068	0	0	245.068	246.253
09137500	Wittenberg, Lutherstadt	523	30.033	2.000	0	28.033	0	0	28.033	30.033
09137500	Wittenberg, Lutherstadt	531	4.367	1.297.648	0	-1.293.281	0	0	-1.293.281	4.367
09137500	Wittenberg, Lutherstadt	532	1.194	87.204	0	-86.010	0	0	-86.010	1.194
09137500	Wittenberg, Lutherstadt	533	23.225	502.056	0	-478.831	0	0	-478.831	23.225
09137500	Wittenberg, Lutherstadt	538	594.648	0	0	594.648	0	0	594.648	594.648
09137500	Wittenberg, Lutherstadt	541	3.774.008	155.502	0	3.618.506	0	0	3.618.506	3.774.008
09137500	Wittenberg, Lutherstadt	542	0	620	0	-620	0	0	-620	0
09137500	Wittenberg, Lutherstadt	543	0	690	0	-690	0	0	-690	0
09137500	Wittenberg, Lutherstadt	544	7.250	1.915	0	5.335	0	0	5.335	7.250
09137500	Wittenberg, Lutherstadt	545	1.791.723	308.627	0	1.483.096	0	0	1.483.096	1.791.723
09137500	Wittenberg, Lutherstadt	546	0	4.314	0	-4.314	0	0	-4.314	0
09137500	Wittenberg, Lutherstadt	547	15.752	0	0	15.752	0	0	15.752	15.752
09137500	Wittenberg, Lutherstadt	551	1.113.903	17.023	0	1.096.880	0	0	1.096.880	1.113.903
09137500	Wittenberg, Lutherstadt	552	442.998	0	0	442.998	0	0	442.998	442.998
09137500	Wittenberg, Lutherstadt	553	213.523	243.978	73.390	-30.455	0	0	-103.845	213.523
09137500	Wittenberg, Lutherstadt	554	1.145.647	17.120	0	1.128.527	0	0	1.128.527	1.145.647
09137500	Wittenberg, Lutherstadt	561	44.933	0	0	44.933	0	0	44.933	44.933
09137500	Wittenberg, Lutherstadt	571	80.737	0	0	80.737	0	0	80.737	80.737
09137500	Wittenberg, Lutherstadt	573	428.190	1.989.674	19.728	-1.561.484	0	0	-1.581.212	428.190
09137500	Wittenberg, Lutherstadt	575	879.800	139.448	0	740.352	0	0	740.352	879.800
09137500	Wittenberg, Lutherstadt	611	20.155.030	297.175	0	19.857.855	0	20.051.640	-193.785	103.390
09137500	Wittenberg, Lutherstadt	612	144.088	259.877	0	-115.789	0	0	-115.789	144.088
08128000	Klötze, Stadt	111	2.579.820	191.952	38.164	2.387.868	0	0	2.349.704	2.579.820
08128000	Klötze, Stadt	121	27.603	22.106	0	5.497	0	0	5.497	27.603
08128000	Klötze, Stadt	122	920.062	86.782	473	833.280	0	0	832.807	920.062
08128000	Klötze, Stadt	126	325.432	11.610	20.974	313.822	0	0	292.848	325.432
08128000	Klötze, Stadt	211	258.908	2.228	0	256.680	0	0	256.680	258.908
08128000	Klötze, Stadt	253	141.767	63.459	0	78.308	0	0	78.308	141.767
08128000	Klötze, Stadt	272	189.496	18.819	16.000	170.677	0	0	154.677	189.496
08128000	Klötze, Stadt	281	14.442	72	0	14.370	0	0	14.370	14.442
08128000	Klötze, Stadt	3154	2.950	370	0	2.580	0	0	2.580	2.950
08128000	Klötze, Stadt	365	3.873.403	3.290.383	35.975	583.020	0	0	547.045	3.873.403
08128000	Klötze, Stadt	366	8.477	111	0	8.366	0	0	8.366	8.477
08128000	Klötze, Stadt	424	234.647	71.667	0	162.980	0	0	162.980	234.647
08128000	Klötze, Stadt	511	34.605	11.911	0	22.694	0	0	22.694	34.605
08128000	Klötze, Stadt	523	140	0	0	140	0	0	140	140
08128000	Klötze, Stadt	531	3.388	349.424	0	-346.036	0	0	-346.036	3.388
08128000	Klötze, Stadt	532	0	38.621	0	-38.621	0	0	-38.621	0
08128000	Klötze, Stadt	538	17.122	4.414	0	12.708	0	0	12.708	17.122
08128000	Klötze, Stadt	541	55.463	5.561	0	49.902	0	0	49.902	55.463
08128000	Klötze, Stadt	545	235.012	9.755	0	225.257	0	0	225.257	235.012
08128000	Klötze, Stadt	546	0	42	0	-42	0	0	-42	0
08128000	Klötze, Stadt	547	0	0	0	0	0	0	0	0
08128000	Klötze, Stadt	551	188.923	2.669	0	186.254	0	0	186.254	188.923
08128000	Klötze, Stadt	552	329.980	364.421	0	-34.441	0	0	-34.441	329.980

FAG 2024 bis 2026
Grunddaten 2021 für Berechnung Auftragskostenpauschale
 kreisangehörige Gemeinden/Verbandsgemeinden

AGS8	Name	Pr	Aus- zahlungen AUS	Ein- zahlungen Ein	Netto- transfer- zahlungen Land NT	KFB	Umlagen EIN K 6182	Umlagen AUS K 7372+ K 7374	KFB ohne Umlage- zahlungen minus NT	Auszahlungen ohne Umlagen 7372+7374
08128000	Klötze, Stadt	553	54.991	75.153	2.524	-20.162	0	0	-22.686	54.991
08128000	Klötze, Stadt	554	127.425	99.941	0	27.484	0	0	27.484	127.425
08128000	Klötze, Stadt	573	128.793	336.280	0	-207.487	0	0	-207.487	128.793
08128000	Klötze, Stadt	575	11.149	86	0	11.063	0	0	11.063	11.149
08128000	Klötze, Stadt	611	3.723.220	6.158	0	3.717.062	0	3.714.626	2.436	8.594
08128000	Klötze, Stadt	612	22.623	75	0	22.548	0	0	22.548	22.623
08224100	Muldestausee	111	3.782.237	682.588	82.570	3.099.649	0	0	3.017.079	3.782.237
08224100	Muldestausee	121	49.741	30.240	0	19.501	0	0	19.501	49.741
08224100	Muldestausee	122	370.114	112.331	650	257.783	0	0	257.133	370.114
08224100	Muldestausee	126	402.121	18.023	19.177	384.098	0	0	364.921	402.121
08224100	Muldestausee	128	10.898	0	0	10.898	0	0	10.898	10.898
08224100	Muldestausee	211	484.875	3.902	61.662	480.973	0	0	419.311	484.875
08224100	Muldestausee	252	4.661	748	0	3.913	0	0	3.913	4.661
08224100	Muldestausee	272	398	0	0	398	0	0	398	398
08224100	Muldestausee	281	70.734	1.316	0	69.418	0	0	69.418	70.734
08224100	Muldestausee	291	632	0	0	632	0	0	632	632
08224100	Muldestausee	3122	3.783	0	0	3.783	0	0	3.783	3.783
08224100	Muldestausee	3156	200	0	0	200	0	0	200	200
08224100	Muldestausee	365	5.709.759	3.519.318	30.265	2.190.441	0	0	2.160.176	5.709.759
08224100	Muldestausee	366	46.977	9.852	0	37.125	0	0	37.125	46.977
08224100	Muldestausee	421	0	400	0	-400	0	0	-400	0
08224100	Muldestausee	424	174.502	35.179	0	139.323	0	0	139.323	174.502
08224100	Muldestausee	511	164.200	7.662	0	156.538	0	0	156.538	164.200
08224100	Muldestausee	521	43.673	0	0	43.673	0	0	43.673	43.673
08224100	Muldestausee	523	3.459	0	0	3.459	0	0	3.459	3.459
08224100	Muldestausee	531	7.444	286.774	0	-279.330	0	0	-279.330	7.444
08224100	Muldestausee	532	3.722	13.451	0	-9.729	0	0	-9.729	3.722
08224100	Muldestausee	533	7.444	71.869	0	-64.425	0	0	-64.425	7.444
08224100	Muldestausee	535	0	175.000	0	-175.000	0	0	-175.000	0
08224100	Muldestausee	536	13.624	0	0	13.624	0	0	13.624	13.624
08224100	Muldestausee	537	5.975	0	0	5.975	0	0	5.975	5.975
08224100	Muldestausee	538	44.630	2.174	0	42.456	0	0	42.456	44.630
08224100	Muldestausee	541	207.725	0	0	207.725	0	0	207.725	207.725
08224100	Muldestausee	545	380.619	55.569	0	325.050	0	0	325.050	380.619
08224100	Muldestausee	546	8.090	0	0	8.090	0	0	8.090	8.090
08224100	Muldestausee	547	6.715	556	0	6.159	0	0	6.159	6.715
08224100	Muldestausee	551	36.328	1.441	0	34.887	0	0	34.887	36.328
08224100	Muldestausee	552	199.865	125.552	0	74.313	0	0	74.313	199.865
08224100	Muldestausee	553	28.722	97.305	0	-68.583	0	0	-68.583	28.722
08224100	Muldestausee	554	3.348	0	0	3.348	0	0	3.348	3.348
08224100	Muldestausee	555	857	5.557	0	-4.700	0	0	-4.700	857
08224100	Muldestausee	571	25.228	0	0	25.228	0	0	25.228	25.228
08224100	Muldestausee	573	415.051	160.246	0	254.805	0	0	254.805	415.051
08224100	Muldestausee	575	30.395	487	0	29.908	0	0	29.908	30.395
08224100	Muldestausee	611	3.853.487	9.389	0	3.844.098	0	3.850.548	-6.450	2.939
08224100	Muldestausee	612	70.181	5.730	0	64.451	0	0	64.451	70.181
08234000	Sandersdorf-Brehna, Stadt	111	3.682.660	302.976	92.844	3.379.684	0	0	3.286.840	3.682.660
08234000	Sandersdorf-Brehna, Stadt	121	66.141	38.038	0	28.103	0	0	28.103	66.141
08234000	Sandersdorf-Brehna, Stadt	122	836.632	148.623	-2.956	688.009	0	0	690.965	836.632
08234000	Sandersdorf-Brehna, Stadt	126	506.409	69.604	16.292	436.805	0	0	420.513	506.409
08234000	Sandersdorf-Brehna, Stadt	211	553.138	13.989	0	539.149	0	0	539.149	553.138
08234000	Sandersdorf-Brehna, Stadt	272	98.175	6.590	0	91.585	0	0	91.585	98.175
08234000	Sandersdorf-Brehna, Stadt	281	205.375	8.182	0	197.193	0	0	197.193	205.375
08234000	Sandersdorf-Brehna, Stadt	3156	70.500	0	0	70.500	0	0	70.500	70.500
08234000	Sandersdorf-Brehna, Stadt	365	6.200.461	4.882.511	47.758	1.317.950	0	0	1.270.192	6.200.461
08234000	Sandersdorf-Brehna, Stadt	366	107.402	50.487	0	56.915	0	0	56.915	107.402
08234000	Sandersdorf-Brehna, Stadt	424	577.665	110.457	0	467.208	0	0	467.208	577.665
08234000	Sandersdorf-Brehna, Stadt	511	419.020	6.018	40.000	413.020	0	0	373.002	419.020
08234000	Sandersdorf-Brehna, Stadt	521	106.730	0	0	106.730	0	0	106.730	106.730
08234000	Sandersdorf-Brehna, Stadt	531	7.282	446.953	0	-439.671	0	0	-439.671	7.282
08234000	Sandersdorf-Brehna, Stadt	532	0	46.584	0	-46.584	0	0	-46.584	0
08234000	Sandersdorf-Brehna, Stadt	533	33.182	127.303	0	-94.121	0	0	-94.121	33.182
08234000	Sandersdorf-Brehna, Stadt	535	57.263	301.633	0	-244.370	0	0	-244.370	57.263
08234000	Sandersdorf-Brehna, Stadt	538	24.232	0	0	24.232	0	0	24.232	24.232
08234000	Sandersdorf-Brehna, Stadt	541	299.566	24.429	0	275.137	0	0	275.137	299.566

FAG 2024 bis 2026
Grunddaten 2021 für Berechnung Auftragskostenpauschale
 kreisangehörige Gemeinden/Verbandsgemeinden

AGS8	Name	Pr	Aus- zahlungen AUS	Ein- zahlungen Ein	Netto- transfer- zahlungen Land NT	KFB	Umlagen EIN K 6182	Umlagen AUS K 7372+ K 7374	KFB ohne Umlage- zahlungen minus NT	Auszahlungen ohne Umlagen 7372+7374
08234000	Sandersdorf-Brehna, Stadt	545	551.938	42.059	0	509.879	0	0	509.879	551.938
08234000	Sandersdorf-Brehna, Stadt	551	471.822	113.974	0	357.848	0	0	357.848	471.822
08234000	Sandersdorf-Brehna, Stadt	552	85.423	50.423	0	35.000	0	0	35.000	85.423
08234000	Sandersdorf-Brehna, Stadt	553	151.259	218.910	2.671	-67.651	0	0	-70.322	151.259
08234000	Sandersdorf-Brehna, Stadt	554	0	26.108	0	-26.108	0	0	-26.108	0
08234000	Sandersdorf-Brehna, Stadt	555	411	0	0	411	0	0	411	411
08234000	Sandersdorf-Brehna, Stadt	571	337.859	0	0	337.859	0	0	337.859	337.859
08234000	Sandersdorf-Brehna, Stadt	573	165.858	59.133	0	106.725	0	0	106.725	165.858
08234000	Sandersdorf-Brehna, Stadt	611	7.387.587	17.328	0	7.370.259	0	7.374.877	-4.618	12.710
08234000	Sandersdorf-Brehna, Stadt	612	134.906	3.455	0	131.451	0	0	131.451	134.906
08237700	Südliches Anhalt, Stadt	111	4.596.705	1.149.435	4.674	3.447.270	0	0	3.442.596	4.596.705
08237700	Südliches Anhalt, Stadt	121	50.514	41.765	0	8.749	0	0	8.749	50.514
08237700	Südliches Anhalt, Stadt	122	69.315	114.162	858	-44.847	0	0	-45.705	69.315
08237700	Südliches Anhalt, Stadt	126	528.172	25.037	20.813	503.135	0	0	482.322	528.172
08237700	Südliches Anhalt, Stadt	211	595.854	34.931	0	560.923	0	0	560.923	595.854
08237700	Südliches Anhalt, Stadt	251	29.479	0	0	29.479	0	0	29.479	29.479
08237700	Südliches Anhalt, Stadt	272	8.869	2.532	0	6.337	0	0	6.337	8.869
08237700	Südliches Anhalt, Stadt	281	23.707	2.780	0	20.927	0	0	20.927	23.707
08237700	Südliches Anhalt, Stadt	365	4.672.912	3.524.389	26.142	1.148.523	0	0	1.122.381	4.672.912
08237700	Südliches Anhalt, Stadt	366	97.606	28.094	0	69.512	0	0	69.512	97.606
08237700	Südliches Anhalt, Stadt	424	147.037	19.652	0	127.385	0	0	127.385	147.037
08237700	Südliches Anhalt, Stadt	511	9.331	0	0	9.331	0	0	9.331	9.331
08237700	Südliches Anhalt, Stadt	521	879.624	1.853	0	877.771	0	0	877.771	879.624
08237700	Südliches Anhalt, Stadt	522	5.451	45.093	0	-39.642	0	0	-39.642	5.451
08237700	Südliches Anhalt, Stadt	531	292	748.534	0	-748.242	0	0	-748.242	292
08237700	Südliches Anhalt, Stadt	532	0	15.951	0	-15.951	0	0	-15.951	0
08237700	Südliches Anhalt, Stadt	533	0	98.120	0	-98.120	0	0	-98.120	0
08237700	Südliches Anhalt, Stadt	538	21.684	5	0	21.679	0	0	21.679	21.684
08237700	Südliches Anhalt, Stadt	541	127.731	44.312	0	83.419	0	0	83.419	127.731
08237700	Südliches Anhalt, Stadt	545	308.996	6.531	0	302.465	0	0	302.465	308.996
08237700	Südliches Anhalt, Stadt	551	49.451	2.211	0	47.240	0	0	47.240	49.451
08237700	Südliches Anhalt, Stadt	552	239.372	208.244	0	31.128	0	0	31.128	239.372
08237700	Südliches Anhalt, Stadt	553	59.799	83.016	1.256	-23.217	0	0	-24.473	59.799
08237700	Südliches Anhalt, Stadt	571	42.412	0	11.196	42.412	0	0	31.216	42.412
08237700	Südliches Anhalt, Stadt	573	262.277	65.860	0	196.417	0	0	196.417	262.277
08237700	Südliches Anhalt, Stadt	611	4.806.055	0	0	4.806.055	0	4.806.055	0	0
08237700	Südliches Anhalt, Stadt	612	43.468	27.078	0	16.390	0	0	16.390	43.468
08327000	Haldensleben, Stadt	111	5.288.219	741.552	14.228	4.546.667	0	0	4.532.439	5.288.219
08327000	Haldensleben, Stadt	121	103.914	28.601	54.300	75.313	0	0	21.013	103.914
08327000	Haldensleben, Stadt	122	1.132.843	538.399	4.267	594.444	0	0	590.177	1.132.843
08327000	Haldensleben, Stadt	126	498.703	82.011	17.884	416.692	0	0	398.808	498.703
08327000	Haldensleben, Stadt	128	0	0	0	0	0	0	0	0
08327000	Haldensleben, Stadt	211	770.975	101.294	2.638	669.681	0	0	667.043	770.975
08327000	Haldensleben, Stadt	243	5.525	5.864	0	-339	0	0	-339	5.525
08327000	Haldensleben, Stadt	252	97.923	0	0	97.923	0	0	97.923	97.923
08327000	Haldensleben, Stadt	272	280.628	8.389	17.534	272.239	0	0	254.705	280.628
08327000	Haldensleben, Stadt	281	1.328.903	45.231	8.753	1.283.672	0	0	1.274.919	1.328.903
08327000	Haldensleben, Stadt	3151	16.211	0	0	16.211	0	0	16.211	16.211
08327000	Haldensleben, Stadt	3154	159.194	3.181	1.117	156.013	0	0	154.896	159.194
08327000	Haldensleben, Stadt	3156	157.002	6.110	0	150.892	0	0	150.892	157.002
08327000	Haldensleben, Stadt	331	10.921	0	0	10.921	0	0	10.921	10.921
08327000	Haldensleben, Stadt	362	143.272	635	1.178	142.637	0	0	141.459	143.272
08327000	Haldensleben, Stadt	363	399	0	0	399	0	0	399	399
08327000	Haldensleben, Stadt	365	9.282.497	5.771.984	25.439	3.510.513	0	0	3.485.074	9.282.497
08327000	Haldensleben, Stadt	366	551.078	99.016	7.310	452.062	0	0	444.752	551.078
08327000	Haldensleben, Stadt	421	74.776	0	0	74.776	0	0	74.776	74.776
08327000	Haldensleben, Stadt	424	460.859	16.243	1.460	444.616	0	0	443.156	460.859
08327000	Haldensleben, Stadt	511	1.178.487	456.142	509.902	722.345	0	0	212.443	1.178.487
08327000	Haldensleben, Stadt	522	5.000	0	0	5.000	0	0	5.000	5.000
08327000	Haldensleben, Stadt	531	0	614.071	0	-614.071	0	0	-614.071	0
08327000	Haldensleben, Stadt	532	0	83.816	0	-83.816	0	0	-83.816	0
08327000	Haldensleben, Stadt	533	0	116.505	0	-116.505	0	0	-116.505	0
08327000	Haldensleben, Stadt	534	0	661	0	-661	0	0	-661	0
08327000	Haldensleben, Stadt	541	1.046.412	24.830	272.382	1.021.582	0	0	749.200	1.046.412
08327000	Haldensleben, Stadt	545	1.002.912	9.223	0	993.689	0	0	993.689	1.002.912

FAG 2024 bis 2026
Grunddaten 2021 für Berechnung Auftragskostenpauschale
 kreisangehörige Gemeinden/Verbandsgemeinden

AGS8	Name	Pr	Aus- zahlungen AUS	Ein- zahlungen Ein	Netto- transfer- zahlungen Land NT	KFB	Umlagen EIN K 6182	Umlagen AUS K 7372+ K 7374	KFB ohne Umlage- zahlungen minus NT	Auszahlungen ohne Umlagen 7372+7374
08327000	Haldensleben, Stadt	546	43.979	0	40.000	43.979	0	0	3.979	43.979
08327000	Haldensleben, Stadt	547	87.941	0	0	87.941	0	0	87.941	87.941
08327000	Haldensleben, Stadt	551	1.239.146	2.210	2.308	1.236.936	0	0	1.234.628	1.239.146
08327000	Haldensleben, Stadt	552	166.711	9.945	0	156.766	0	0	156.766	166.711
08327000	Haldensleben, Stadt	553	330.092	219.076	16.757	111.016	0	0	94.259	330.092
08327000	Haldensleben, Stadt	555	410.295	504.776	8.906	-94.481	0	0	-103.387	410.295
08327000	Haldensleben, Stadt	561	155.320	7	0	155.313	0	0	155.313	155.320
08327000	Haldensleben, Stadt	571	226.322	178.977	12.984	47.345	0	0	34.361	226.322
08327000	Haldensleben, Stadt	573	496.386	3.165.419	0	-2.669.033	0	0	-2.669.033	496.386
08327000	Haldensleben, Stadt	575	86.951	25.168	0	61.783	0	0	61.783	86.951
08327000	Haldensleben, Stadt	611	7.485.600	287.030	0	7.198.570	0	7.471.365	-272.795	14.235
08327000	Haldensleben, Stadt	612	43.768	0	0	43.768	0	0	43.768	43.768
08329800	Hohe Börde	111	7.174.819	627.883	66.795	6.546.936	0	0	6.480.141	7.174.819
08329800	Hohe Börde	121	53.951	27.750	0	26.201	0	0	26.201	53.951
08329800	Hohe Börde	122	131.396	225.541	1.352	-94.145	0	0	-95.497	131.396
08329800	Hohe Börde	126	576.993	70.736	19.560	506.257	0	0	486.697	576.993
08329800	Hohe Börde	211	560.574	22.751	210	537.823	0	0	537.613	560.574
08329800	Hohe Börde	272	3.000	0	0	3.000	0	0	3.000	3.000
08329800	Hohe Börde	281	106.806	11.196	30.748	95.610	0	0	64.862	106.806
08329800	Hohe Börde	3122	11.918	14.650	0	-2.732	0	0	-2.732	11.918
08329800	Hohe Börde	365	10.010.228	7.153.049	83.701	2.857.179	0	0	2.773.478	10.010.228
08329800	Hohe Börde	366	118.986	41.195	0	77.791	0	0	77.791	118.986
08329800	Hohe Börde	424	693.553	84.126	270.066	609.427	0	0	339.361	693.553
08329800	Hohe Börde	511	130.928	100.579	23.064	30.349	0	0	7.285	130.928
08329800	Hohe Börde	531	20.902	536.490	0	-515.588	0	0	-515.588	20.902
08329800	Hohe Börde	532	0	71.871	0	-71.871	0	0	-71.871	0
08329800	Hohe Börde	538	213.718	227.707	0	-13.989	0	0	-13.989	213.718
08329800	Hohe Börde	541	152.308	12.436	0	139.872	0	0	139.872	152.308
08329800	Hohe Börde	545	477.969	25.811	0	452.158	0	0	452.158	477.969
08329800	Hohe Börde	551	26.798	0	0	26.798	0	0	26.798	26.798
08329800	Hohe Börde	552	138.532	148.509	0	-9.977	0	0	-9.977	138.532
08329800	Hohe Börde	553	66.627	50.292	244	16.335	0	0	16.091	66.627
08329800	Hohe Börde	561	43.904	0	0	43.904	0	0	43.904	43.904
08329800	Hohe Börde	573	187.218	183.274	1.073	3.944	0	0	2.871	187.218
08329800	Hohe Börde	611	6.666.100	51.288	0	6.614.812	0	6.648.912	-34.100	17.188
08329800	Hohe Börde	612	17.379	36.073	0	-18.694	0	0	-18.694	17.379
08341100	Oebisfelde-Weferlingen, Stadt	111	5.604.510	2.073.931	7.317	3.530.579	0	0	3.523.262	5.604.510
08341100	Oebisfelde-Weferlingen, Stadt	121	29.972	25.556	54.300	4.416	0	0	-49.884	29.972
08341100	Oebisfelde-Weferlingen, Stadt	122	395.319	138.733	717	256.586	0	0	255.869	395.319
08341100	Oebisfelde-Weferlingen, Stadt	126	325.290	22.829	24.945	302.461	0	0	277.516	325.290
08341100	Oebisfelde-Weferlingen, Stadt	211	656.174	16.401	0	639.773	0	0	639.773	656.174
08341100	Oebisfelde-Weferlingen, Stadt	243	56	14	0	42	0	0	42	56
08341100	Oebisfelde-Weferlingen, Stadt	252	4	0	0	4	0	0	4	4
08341100	Oebisfelde-Weferlingen, Stadt	272	72.021	1.205	0	70.816	0	0	70.816	72.021
08341100	Oebisfelde-Weferlingen, Stadt	281	13.062	3.395	0	9.667	0	0	9.667	13.062
08341100	Oebisfelde-Weferlingen, Stadt	365	5.989.889	3.787.446	10.772	2.202.443	0	0	2.191.671	5.989.889
08341100	Oebisfelde-Weferlingen, Stadt	366	98.020	62.498	0	35.522	0	0	35.522	98.020
08341100	Oebisfelde-Weferlingen, Stadt	424	402.142	48.159	0	353.983	0	0	353.983	402.142
08341100	Oebisfelde-Weferlingen, Stadt	511	301.387	53.278	0	248.109	0	0	248.109	301.387
08341100	Oebisfelde-Weferlingen, Stadt	521	14.833	1.118	0	13.715	0	0	13.715	14.833
08341100	Oebisfelde-Weferlingen, Stadt	522	0	40.000	0	-40.000	0	0	-40.000	0
08341100	Oebisfelde-Weferlingen, Stadt	531	69.464	696.147	0	-626.683	0	0	-626.683	69.464
08341100	Oebisfelde-Weferlingen, Stadt	532	246	64.788	0	-64.542	0	0	-64.542	246
08341100	Oebisfelde-Weferlingen, Stadt	533	4.237	26.775	0	-22.538	0	0	-22.538	4.237
08341100	Oebisfelde-Weferlingen, Stadt	538	140.107	0	0	140.107	0	0	140.107	140.107
08341100	Oebisfelde-Weferlingen, Stadt	541	257.410	541.702	0	-284.292	0	0	-284.292	257.410
08341100	Oebisfelde-Weferlingen, Stadt	545	253.740	0	0	253.740	0	0	253.740	253.740
08341100	Oebisfelde-Weferlingen, Stadt	551	6.800	6.897	0	-97	0	0	-97	6.800
08341100	Oebisfelde-Weferlingen, Stadt	552	314.776	14.938	0	299.838	0	0	299.838	314.776
08341100	Oebisfelde-Weferlingen, Stadt	553	113.286	97.076	1.086	16.210	0	0	15.124	113.286
08341100	Oebisfelde-Weferlingen, Stadt	554	96.255	57.015	31.427	39.240	0	0	7.813	96.255
08341100	Oebisfelde-Weferlingen, Stadt	555	8.221	81	0	8.140	0	0	8.140	8.221
08341100	Oebisfelde-Weferlingen, Stadt	571	78.167	0	0	78.167	0	0	78.167	78.167
08341100	Oebisfelde-Weferlingen, Stadt	573	117.402	578.958	0	-461.556	0	0	-461.556	117.402
08341100	Oebisfelde-Weferlingen, Stadt	611	5.067.461	14.068	0	5.053.393	0	5.062.108	-8.715	5.353

FAG 2024 bis 2026
Grunddaten 2021 für Berechnung Auftragskostenpauschale
 kreisangehörige Gemeinden/Verbandsgemeinden

AGS8	Name	Pr	Aus- zahlungen AUS	Ein- zahlungen Ein	Netto- transfer- zahlungen Land NT	KFB	Umlagen EIN K 6182	Umlagen AUS K 7372+ K 7374	KFB ohne Umlage- zahlungen minus NT	Auszahlungen ohne Umlagen 7372+7374
08341100	Oebisfelde-Weferlingen, Stadt	612	26.712	0	0	26.712	0	0	26.712	26.712
08341500	Oschersleben (Bode), Stadt	111	5.176.260	454.183	6.212	4.722.077	0	0	4.715.865	5.176.260
08341500	Oschersleben (Bode), Stadt	121	67.428	30.357	54.300	37.071	0	0	-17.229	67.428
08341500	Oschersleben (Bode), Stadt	122	930.753	265.973	804	664.780	0	0	663.976	930.753
08341500	Oschersleben (Bode), Stadt	126	548.759	33.602	20.360	515.157	0	0	494.797	548.759
08341500	Oschersleben (Bode), Stadt	128	7.243	0	0	7.243	0	0	7.243	7.243
08341500	Oschersleben (Bode), Stadt	211	987.976	84.020	0	903.956	0	0	903.956	987.976
08341500	Oschersleben (Bode), Stadt	216	4.852	0	0	4.852	0	0	4.852	4.852
08341500	Oschersleben (Bode), Stadt	252	66.229	4.721	0	61.508	0	0	61.508	66.229
08341500	Oschersleben (Bode), Stadt	253	226.600	16.905	0	209.695	0	0	209.695	226.600
08341500	Oschersleben (Bode), Stadt	272	389.956	19.630	11.500	370.326	0	0	358.826	389.956
08341500	Oschersleben (Bode), Stadt	281	121.231	13.480	0	107.751	0	0	107.751	121.231
08341500	Oschersleben (Bode), Stadt	3154	25.000	7.500	0	17.500	0	0	17.500	25.000
08341500	Oschersleben (Bode), Stadt	351	18.323	0	0	18.323	0	0	18.323	18.323
08341500	Oschersleben (Bode), Stadt	365	7.603.116	3.981.117	19.375	3.621.999	0	0	3.602.624	7.603.116
08341500	Oschersleben (Bode), Stadt	366	66.795	12.627	0	54.168	0	0	54.168	66.795
08341500	Oschersleben (Bode), Stadt	421	152.221	3.500	0	148.721	0	0	148.721	152.221
08341500	Oschersleben (Bode), Stadt	424	2.121.323	189.793	423.683	1.931.530	0	0	1.507.847	2.121.323
08341500	Oschersleben (Bode), Stadt	511	407.204	9.261	0	397.943	0	0	397.943	407.204
08341500	Oschersleben (Bode), Stadt	531	33.886	559.849	0	-525.963	0	0	-525.963	33.886
08341500	Oschersleben (Bode), Stadt	536	0	0	0	0	0	0	0	0
08341500	Oschersleben (Bode), Stadt	538	34.285	26.656	0	7.629	0	0	7.629	34.285
08341500	Oschersleben (Bode), Stadt	541	1.101.609	1.262.755	0	-161.146	0	0	-161.146	1.101.609
08341500	Oschersleben (Bode), Stadt	545	340.793	90.142	0	250.651	0	0	250.651	340.793
08341500	Oschersleben (Bode), Stadt	546	1.058	15.840	0	-14.782	0	0	-14.782	1.058
08341500	Oschersleben (Bode), Stadt	547	609	0	0	609	0	0	609	609
08341500	Oschersleben (Bode), Stadt	551	1.208.465	0	0	1.208.465	0	0	1.208.465	1.208.465
08341500	Oschersleben (Bode), Stadt	552	305.935	305.124	0	811	0	0	811	305.935
08341500	Oschersleben (Bode), Stadt	553	328.748	412.088	34.227	-83.340	0	0	-117.567	328.748
08341500	Oschersleben (Bode), Stadt	573	1.180.754	1.599.652	0	-418.898	0	0	-418.898	1.180.754
08341500	Oschersleben (Bode), Stadt	575	8.400	9.176	0	-776	0	0	-776	8.400
08341500	Oschersleben (Bode), Stadt	611	7.511.634	97.555	0	7.414.079	0	7.379.568	34.511	132.066
08341500	Oschersleben (Bode), Stadt	612	27.796	1.757	0	26.039	0	0	26.039	27.796
08353100	Wanzleben-Börde, Stadt	111	4.149.098	384.007	26.912	3.765.091	0	0	3.738.179	4.149.098
08353100	Wanzleben-Börde, Stadt	121	38.942	22.886	0	16.056	0	0	16.056	38.942
08353100	Wanzleben-Börde, Stadt	122	702.331	160.712	916	541.619	0	0	540.703	702.331
08353100	Wanzleben-Börde, Stadt	126	769.747	131.921	19.056	637.826	0	0	618.770	769.747
08353100	Wanzleben-Börde, Stadt	211	670.602	154.115	0	516.487	0	0	516.487	670.602
08353100	Wanzleben-Börde, Stadt	272	229.062	113.470	18.000	115.592	0	0	97.592	229.062
08353100	Wanzleben-Börde, Stadt	281	37.327	28.700	0	8.627	0	0	8.627	37.327
08353100	Wanzleben-Börde, Stadt	3151	5.400	0	0	5.400	0	0	5.400	5.400
08353100	Wanzleben-Börde, Stadt	3154	9.419	512	0	8.907	0	0	8.907	9.419
08353100	Wanzleben-Börde, Stadt	365	7.521.618	4.744.389	2.144	2.777.229	0	0	2.775.085	7.521.618
08353100	Wanzleben-Börde, Stadt	366	95.665	889	0	94.776	0	0	94.776	95.665
08353100	Wanzleben-Börde, Stadt	424	415.271	99.298	0	315.973	0	0	315.973	415.271
08353100	Wanzleben-Börde, Stadt	511	981.371	6.761	24.780	974.610	0	0	949.830	981.371
08353100	Wanzleben-Börde, Stadt	531	45.554	510.386	0	-464.832	0	0	-464.832	45.554
08353100	Wanzleben-Börde, Stadt	532	3.286	53.915	0	-50.629	0	0	-50.629	3.286
08353100	Wanzleben-Börde, Stadt	534	0	10.918	0	-10.918	0	0	-10.918	0
08353100	Wanzleben-Börde, Stadt	541	77.895	500	0	77.395	0	0	77.395	77.895
08353100	Wanzleben-Börde, Stadt	545	482.376	150.625	0	331.751	0	0	331.751	482.376
08353100	Wanzleben-Börde, Stadt	551	50.591	2.511	0	48.080	0	0	48.080	50.591
08353100	Wanzleben-Börde, Stadt	552	271.804	399.824	0	-128.020	0	0	-128.020	271.804
08353100	Wanzleben-Börde, Stadt	553	142.608	129.925	4.789	12.683	0	0	7.894	142.608
08353100	Wanzleben-Börde, Stadt	573	101.062	27.490	0	73.572	0	0	73.572	101.062
08353100	Wanzleben-Börde, Stadt	611	4.852.968	12.246	0	4.840.722	0	4.841.661	-939	11.307
08353100	Wanzleben-Börde, Stadt	612	36.298	0	0	36.298	0	0	36.298	36.298
08356500	Wolmirstedt, Stadt	111	3.704.358	496.767	40.455	3.207.591	0	0	3.167.136	3.704.358
08356500	Wolmirstedt, Stadt	121	101.386	21.031	54.300	80.355	0	0	26.055	101.386
08356500	Wolmirstedt, Stadt	122	495.563	136.802	592	358.761	0	0	358.169	495.563
08356500	Wolmirstedt, Stadt	126	307.776	10.146	9.256	297.630	0	0	288.374	307.776
08356500	Wolmirstedt, Stadt	128	782	0	0	782	0	0	782	782
08356500	Wolmirstedt, Stadt	211	373.606	3.908	0	369.698	0	0	369.698	373.606
08356500	Wolmirstedt, Stadt	216	203.840	187.492	0	16.348	0	0	16.348	203.840
08356500	Wolmirstedt, Stadt	272	133.758	4.553	34.600	129.205	0	0	94.605	133.758

FAG 2024 bis 2026
Grunddaten 2021 für Berechnung Auftragskostenpauschale
 kreisangehörige Gemeinden/Verbandsgemeinden

AGS8	Name	Pr	Aus- zahlungen AUS	Ein- zahlungen Ein	Netto- transfer- zahlungen Land NT	KFB	Umlagen EIN K 6182	Umlagen AUS K 7372+ K 7374	KFB ohne Umlage- zahlungen minus NT	Auszahlungen ohne Umlagen 7372+7374
08356500	Wolmirstedt, Stadt	281	223.565	11.065	0	212.500	0	0	212.500	223.565
08356500	Wolmirstedt, Stadt	3122	10.272	19.566	0	-9.294	0	0	-9.294	10.272
08356500	Wolmirstedt, Stadt	365	1.943.002	1.168.453	0	774.549	0	0	774.549	1.943.002
08356500	Wolmirstedt, Stadt	366	152.572	20.662	0	131.910	0	0	131.910	152.572
08356500	Wolmirstedt, Stadt	421	24.965	6.825	0	18.140	0	0	18.140	24.965
08356500	Wolmirstedt, Stadt	424	665.201	91.845	0	573.356	0	0	573.356	665.201
08356500	Wolmirstedt, Stadt	511	438.585	6.314	661.413	432.271	0	0	-229.142	438.585
08356500	Wolmirstedt, Stadt	521	11.175	4.331	0	6.844	0	0	6.844	11.175
08356500	Wolmirstedt, Stadt	531	0	292.269	0	-292.269	0	0	-292.269	0
08356500	Wolmirstedt, Stadt	532	0	22.839	0	-22.839	0	0	-22.839	0
08356500	Wolmirstedt, Stadt	536	183.849	0	79.637	183.849	0	0	104.212	183.849
08356500	Wolmirstedt, Stadt	541	315.267	43.887	0	271.380	0	0	271.380	315.267
08356500	Wolmirstedt, Stadt	545	219.426	86.629	0	132.797	0	0	132.797	219.426
08356500	Wolmirstedt, Stadt	546	53.806	53.785	0	21	0	0	21	53.806
08356500	Wolmirstedt, Stadt	547	0	0	0	0	0	0	0	0
08356500	Wolmirstedt, Stadt	551	149.025	85.398	0	63.627	0	0	63.627	149.025
08356500	Wolmirstedt, Stadt	552	49.926	31.755	29.839	18.171	0	0	-11.668	49.926
08356500	Wolmirstedt, Stadt	553	95.013	249.723	8.965	-154.710	0	0	-163.675	95.013
08356500	Wolmirstedt, Stadt	571	33.793	0	0	33.793	0	0	33.793	33.793
08356500	Wolmirstedt, Stadt	573	30.979	368.918	0	-337.939	0	0	-337.939	30.979
08356500	Wolmirstedt, Stadt	575	10.213	0	0	10.213	0	0	10.213	10.213
08356500	Wolmirstedt, Stadt	611	4.129.161	33.613	0	4.095.548	0	4.128.466	-32.918	695
08356500	Wolmirstedt, Stadt	612	1.561	2	0	1.559	0	0	1.559	1.561
08522800	Oberharz am Brocken, Stadt	111	3.127.027	218.287	4.477	2.908.740	0	0	2.904.263	3.127.027
08522800	Oberharz am Brocken, Stadt	121	27.565	20.560	0	7.005	0	0	7.005	27.565
08522800	Oberharz am Brocken, Stadt	122	748.861	116.216	518	632.645	0	0	632.127	748.861
08522800	Oberharz am Brocken, Stadt	126	390.031	19.757	25.284	370.274	0	0	344.990	390.031
08522800	Oberharz am Brocken, Stadt	211	356.767	7.379	0	349.388	0	0	349.388	356.767
08522800	Oberharz am Brocken, Stadt	272	3.503	0	0	3.503	0	0	3.503	3.503
08522800	Oberharz am Brocken, Stadt	281	27.535	2.154	0	25.381	0	0	25.381	27.535
08522800	Oberharz am Brocken, Stadt	3151	2.016	445	0	1.571	0	0	1.571	2.016
08522800	Oberharz am Brocken, Stadt	365	3.692.942	2.122.904	0	1.570.038	0	0	1.570.038	3.692.942
08522800	Oberharz am Brocken, Stadt	366	69.613	15.543	0	54.070	0	0	54.070	69.613
08522800	Oberharz am Brocken, Stadt	424	225.831	37.879	0	187.952	0	0	187.952	225.831
08522800	Oberharz am Brocken, Stadt	511	533.184	11.019	0	522.165	0	0	522.165	533.184
08522800	Oberharz am Brocken, Stadt	531	214.988	651.857	0	-436.869	0	0	-436.869	214.988
08522800	Oberharz am Brocken, Stadt	532	0	55.343	0	-55.343	0	0	-55.343	0
08522800	Oberharz am Brocken, Stadt	541	834.868	0	0	834.868	0	0	834.868	834.868
08522800	Oberharz am Brocken, Stadt	545	751.346	8.417	0	742.929	0	0	742.929	751.346
08522800	Oberharz am Brocken, Stadt	551	140.650	888	0	139.762	0	0	139.762	140.650
08522800	Oberharz am Brocken, Stadt	552	271.191	195.355	0	75.836	0	0	75.836	271.191
08522800	Oberharz am Brocken, Stadt	553	177.212	125.838	7.060	51.374	0	0	44.314	177.212
08522800	Oberharz am Brocken, Stadt	555	55.356	144.889	63.929	-89.533	0	0	-153.462	55.356
08522800	Oberharz am Brocken, Stadt	573	42.523	40.924	0	1.599	0	0	1.599	42.523
08522800	Oberharz am Brocken, Stadt	575	12.381	21.237	0	-8.856	0	0	-8.856	12.381
08522800	Oberharz am Brocken, Stadt	611	2.965.674	32.016	0	2.933.658	0	2.959.584	-25.926	6.090
08522800	Oberharz am Brocken, Stadt	612	51.077	0	0	51.077	0	0	51.077	51.077
08523000	Osterwieck, Stadt	111	3.256.160	220.550	71.420	3.035.610	0	0	2.964.190	3.256.160
08523000	Osterwieck, Stadt	121	31.700	24.381	0	7.319	0	0	7.319	31.700
08523000	Osterwieck, Stadt	122	649.763	153.301	3.335	496.462	0	0	493.127	649.763
08523000	Osterwieck, Stadt	126	345.909	4.469	24.179	341.440	0	0	317.261	345.909
08523000	Osterwieck, Stadt	211	311.643	0	0	311.643	0	0	311.643	311.643
08523000	Osterwieck, Stadt	252	4.054	0	0	4.054	0	0	4.054	4.054
08523000	Osterwieck, Stadt	272	19.740	4.338	0	15.402	0	0	15.402	19.740
08523000	Osterwieck, Stadt	281	5.947	450	0	5.497	0	0	5.497	5.947
08523000	Osterwieck, Stadt	3155	70.302	58.404	0	11.898	0	0	11.898	70.302
08523000	Osterwieck, Stadt	365	4.783.612	3.737.079	1.025	1.046.533	0	0	1.045.508	4.783.612
08523000	Osterwieck, Stadt	366	26.077	6.000	0	20.077	0	0	20.077	26.077
08523000	Osterwieck, Stadt	424	335.578	96.092	0	239.486	0	0	239.486	335.578
08523000	Osterwieck, Stadt	511	42.427	45.132	0	-2.705	0	0	-2.705	42.427
08523000	Osterwieck, Stadt	521	505.188	1.914	3.375	503.274	0	0	499.899	505.188
08523000	Osterwieck, Stadt	523	42.531	0	0	42.531	0	0	42.531	42.531
08523000	Osterwieck, Stadt	537	3.475	20.349	0	-16.874	0	0	-16.874	3.475
08523000	Osterwieck, Stadt	538	114.904	111.439	0	3.465	0	0	3.465	114.904
08523000	Osterwieck, Stadt	541	115.276	0	0	115.276	0	0	115.276	115.276

FAG 2024 bis 2026
Grunddaten 2021 für Berechnung Auftragskostenpauschale
 kreisangehörige Gemeinden/Verbandsgemeinden

AGS8	Name	Pr	Aus- zahlungen AUS	Ein- zahlungen Ein	Netto- transfer- zahlungen Land NT	KFB	Umlagen EIN K 6182	Umlagen AUS K 7372+ K 7374	KFB ohne Umlage- zahlungen minus NT	Auszahlungen ohne Umlagen 7372+7374
08523000	Osterwieck, Stadt	545	240.232	1.419	0	238.813	0	0	238.813	240.232
08523000	Osterwieck, Stadt	547	4.680	0	0	4.680	0	0	4.680	4.680
08523000	Osterwieck, Stadt	551	3.830	0	0	3.830	0	0	3.830	3.830
08523000	Osterwieck, Stadt	552	265.184	12	0	265.172	0	0	265.172	265.184
08523000	Osterwieck, Stadt	553	229.593	120.792	543	108.801	0	0	108.258	229.593
08523000	Osterwieck, Stadt	555	14.436	29.522	27.460	-15.086	0	0	-42.546	14.436
08523000	Osterwieck, Stadt	571	1.982	0	0	1.982	0	0	1.982	1.982
08523000	Osterwieck, Stadt	573	264.476	418.125	0	-153.649	0	0	-153.649	264.476
08523000	Osterwieck, Stadt	575	8.749	0	0	8.749	0	0	8.749	8.749
08523000	Osterwieck, Stadt	611	4.812.472	18.285	0	4.794.187	0	4.812.088	-17.901	384
08523000	Osterwieck, Stadt	612	140.470	101.075	0	39.395	0	0	39.395	140.470
08533000	Thale, Stadt	111	5.719.581	895.823	16.617	4.823.758	0	0	4.807.141	5.719.581
08533000	Thale, Stadt	121	45.458	26.249	0	19.209	0	0	19.209	45.458
08533000	Thale, Stadt	122	1.036.701	227.449	866	809.252	0	0	808.386	1.036.701
08533000	Thale, Stadt	126	446.201	4.363	15.470	441.838	0	0	426.368	446.201
08533000	Thale, Stadt	211	684.097	11.686	692	672.411	0	0	671.719	684.097
08533000	Thale, Stadt	252	43.445	3.120	0	40.325	0	0	40.325	43.445
08533000	Thale, Stadt	253	50.000	0	0	50.000	0	0	50.000	50.000
08533000	Thale, Stadt	272	50.400	0	0	50.400	0	0	50.400	50.400
08533000	Thale, Stadt	281	13.654	0	0	13.654	0	0	13.654	13.654
08533000	Thale, Stadt	3151	5.948	700	0	5.248	0	0	5.248	5.948
08533000	Thale, Stadt	3156	0	19.714	0	-19.714	0	0	-19.714	0
08533000	Thale, Stadt	365	6.848.371	2.571.928	0	4.276.443	0	0	4.276.443	6.848.371
08533000	Thale, Stadt	366	131.261	3.776	0	127.485	0	0	127.485	131.261
08533000	Thale, Stadt	367	6.118	0	0	6.118	0	0	6.118	6.118
08533000	Thale, Stadt	421	257.691	0	0	257.691	0	0	257.691	257.691
08533000	Thale, Stadt	424	1.959	0	0	1.959	0	0	1.959	1.959
08533000	Thale, Stadt	511	580.479	9.142	390.342	571.337	0	0	180.995	580.479
08533000	Thale, Stadt	531	0	482.427	0	-482.427	0	0	-482.427	0
08533000	Thale, Stadt	532	0	42.006	0	-42.006	0	0	-42.006	0
08533000	Thale, Stadt	541	499.063	3.540	8.208	495.523	0	0	487.315	499.063
08533000	Thale, Stadt	545	475.901	141.351	0	334.550	0	0	334.550	475.901
08533000	Thale, Stadt	546	10.363	120.686	0	-110.323	0	0	-110.323	10.363
08533000	Thale, Stadt	551	298.066	31.936	0	266.130	0	0	266.130	298.066
08533000	Thale, Stadt	552	170.717	20	0	170.697	0	0	170.697	170.717
08533000	Thale, Stadt	553	124.100	232.524	14.841	-108.424	0	0	-123.265	124.100
08533000	Thale, Stadt	571	6.733	404.833	0	-398.100	0	0	-398.100	6.733
08533000	Thale, Stadt	573	36.603	2.625	0	33.978	0	0	33.978	36.603
08533000	Thale, Stadt	575	464.205	750.917	0	-286.712	0	0	-286.712	464.205
08533000	Thale, Stadt	611	5.627.818	63.737	0	5.564.081	0	5.611.020	-46.939	16.798
08533000	Thale, Stadt	612	171.589	0	0	171.589	0	0	171.589	171.589
08604000	Genthin, Stadt	111	3.373.158	408.443	8.229	2.964.715	0	0	2.956.486	3.373.158
08604000	Genthin, Stadt	121	132.524	38.651	54.300	93.873	0	0	39.573	132.524
08604000	Genthin, Stadt	122	639.234	165.112	1.306	474.122	0	0	472.816	639.234
08604000	Genthin, Stadt	126	460.308	16.005	2.000	444.303	0	0	442.303	460.308
08604000	Genthin, Stadt	211	661.974	54.770	0	607.204	0	0	607.204	661.974
08604000	Genthin, Stadt	272	233.463	70.360	38.220	163.103	0	0	124.883	233.463
08604000	Genthin, Stadt	281	132.188	23.482	0	108.706	0	0	108.706	132.188
08604000	Genthin, Stadt	3154	66.939	12.177	0	54.762	0	0	54.762	66.939
08604000	Genthin, Stadt	363	209.473	135.018	7.825	74.455	0	0	66.630	209.473
08604000	Genthin, Stadt	365	6.985.092	5.196.639	0	1.788.453	0	0	1.788.453	6.985.092
08604000	Genthin, Stadt	366	149.666	27.019	0	122.647	0	0	122.647	149.666
08604000	Genthin, Stadt	421	5.962	0	0	5.962	0	0	5.962	5.962
08604000	Genthin, Stadt	424	602.249	112.189	0	490.060	0	0	490.060	602.249
08604000	Genthin, Stadt	511	106.693	16.617	0	90.076	0	0	90.076	106.693
08604000	Genthin, Stadt	521	52.421	0	0	52.421	0	0	52.421	52.421
08604000	Genthin, Stadt	522	8.152	0	0	8.152	0	0	8.152	8.152
08604000	Genthin, Stadt	531	26.285	411.210	0	-384.925	0	0	-384.925	26.285
08604000	Genthin, Stadt	532	8.166	61.600	0	-53.434	0	0	-53.434	8.166
08604000	Genthin, Stadt	538	209.973	0	0	209.973	0	0	209.973	209.973
08604000	Genthin, Stadt	541	516.805	5.856	800	510.949	0	0	510.149	516.805
08604000	Genthin, Stadt	545	570.847	132.835	2.300	438.012	0	0	435.712	570.847
08604000	Genthin, Stadt	546	4.567	0	0	4.567	0	0	4.567	4.567
08604000	Genthin, Stadt	551	147.705	3.504	0	144.201	0	0	144.201	147.705
08604000	Genthin, Stadt	552	305.344	585.314	0	-279.970	0	0	-279.970	305.344

FAG 2024 bis 2026
Grunddaten 2021 für Berechnung Auftragskostenpauschale
 kreisangehörige Gemeinden/Verbandsgemeinden

AGS8	Name	Pr	Aus- zahlungen AUS	Ein- zahlungen Ein	Netto- transfer- zahlungen Land NT	KFB	Umlagen EIN K 6182	Umlagen AUS K 7372+ K 7374	KFB ohne Umlage- zahlungen minus NT	Auszahlungen ohne Umlagen 7372+7374
08604000	Genthin, Stadt	553	78.322	198.725	17.949	-120.403	0	0	-138.352	78.322
08604000	Genthin, Stadt	554	1.113	0	0	1.113	0	0	1.113	1.113
08604000	Genthin, Stadt	555	36.331	66.720	42.460	-30.389	0	0	-72.849	36.331
08604000	Genthin, Stadt	561	810	0	0	810	0	0	810	810
08604000	Genthin, Stadt	571	20.356	0	0	20.356	0	0	20.356	20.356
08604000	Genthin, Stadt	573	44.324	408.785	0	-364.461	0	0	-364.461	44.324
08604000	Genthin, Stadt	575	27.546	0	0	27.546	0	0	27.546	27.546
08604000	Genthin, Stadt	611	5.736.756	19.507	0	5.717.249	0	5.734.720	-17.471	2.036
08604000	Genthin, Stadt	612	62.763	6.161	0	56.602	0	0	56.602	62.763
08605500	Gommern, Stadt	111	2.687.100	465.756	12.472	2.221.344	0	0	2.208.872	2.687.100
08605500	Gommern, Stadt	121	68.975	35.034	0	33.941	0	0	33.941	68.975
08605500	Gommern, Stadt	122	498.999	111.934	644	387.065	0	0	386.421	498.999
08605500	Gommern, Stadt	126	473.332	22.107	17.271	451.225	0	0	433.954	473.332
08605500	Gommern, Stadt	211	232.317	1.775	0	230.542	0	0	230.542	232.317
08605500	Gommern, Stadt	272	62.003	2.785	1.300	59.218	0	0	57.918	62.003
08605500	Gommern, Stadt	281	78.355	4.931	0	73.424	0	0	73.424	78.355
08605500	Gommern, Stadt	3122	164.365	141.635	0	22.730	0	0	22.730	164.365
08605500	Gommern, Stadt	3156	11.353	0	0	11.353	0	0	11.353	11.353
08605500	Gommern, Stadt	365	2.168.919	608.669	0	1.560.250	0	0	1.560.250	2.168.919
08605500	Gommern, Stadt	366	45.509	1.112	0	44.397	0	0	44.397	45.509
08605500	Gommern, Stadt	424	340.929	147.417	0	193.512	0	0	193.512	340.929
08605500	Gommern, Stadt	511	66.683	729	40.160	65.954	0	0	25.794	66.683
08605500	Gommern, Stadt	521	28.509	6.388	0	22.121	0	0	22.121	28.509
08605500	Gommern, Stadt	522	102.149	0	0	102.149	0	0	102.149	102.149
08605500	Gommern, Stadt	523	18.936	0	0	18.936	0	0	18.936	18.936
08605500	Gommern, Stadt	531	0	258.020	0	-258.020	0	0	-258.020	0
08605500	Gommern, Stadt	532	0	40.262	0	-40.262	0	0	-40.262	0
08605500	Gommern, Stadt	537	37.451	11.595	0	25.856	0	0	25.856	37.451
08605500	Gommern, Stadt	541	332.320	72.026	0	260.294	0	0	260.294	332.320
08605500	Gommern, Stadt	545	219.883	12.433	0	207.450	0	0	207.450	219.883
08605500	Gommern, Stadt	547	692	0	0	692	0	0	692	692
08605500	Gommern, Stadt	551	417.637	244.924	0	172.713	0	0	172.713	417.637
08605500	Gommern, Stadt	552	261.366	127.745	0	133.621	0	0	133.621	261.366
08605500	Gommern, Stadt	553	121.847	106.619	1.131	15.228	0	0	14.097	121.847
08605500	Gommern, Stadt	554	54.801	130	0	54.671	0	0	54.671	54.801
08605500	Gommern, Stadt	555	32.014	1.563	0	30.451	0	0	30.451	32.014
08605500	Gommern, Stadt	561	12.504	0	0	12.504	0	0	12.504	12.504
08605500	Gommern, Stadt	571	15.398	0	0	15.398	0	0	15.398	15.398
08605500	Gommern, Stadt	573	232.324	251.381	33.676	-19.057	0	0	-52.733	232.324
08605500	Gommern, Stadt	575	16.812	0	0	16.812	0	0	16.812	16.812
08605500	Gommern, Stadt	611	3.949.871	13.992	0	3.935.879	0	3.943.405	-7.526	6.466
08605500	Gommern, Stadt	612	57.827	13.590	0	44.237	0	0	44.237	57.827
08614000	Möckern, Stadt	111	3.474.550	234.967	22.217	3.239.583	0	0	3.217.366	3.474.550
08614000	Möckern, Stadt	121	83.352	50.563	0	32.789	0	0	32.789	83.352
08614000	Möckern, Stadt	122	395.315	100.235	1.123	295.080	0	0	293.957	395.315
08614000	Möckern, Stadt	126	484.133	49.270	36.671	434.863	0	0	398.192	484.133
08614000	Möckern, Stadt	211	641.912	23.992	0	617.920	0	0	617.920	641.912
08614000	Möckern, Stadt	272	16.690	760	0	15.930	0	0	15.930	16.690
08614000	Möckern, Stadt	281	75.331	12.422	0	62.909	0	0	62.909	75.331
08614000	Möckern, Stadt	363	5.133	0	0	5.133	0	0	5.133	5.133
08614000	Möckern, Stadt	365	5.638.903	4.524.842	213.567	1.114.061	0	0	900.494	5.638.903
08614000	Möckern, Stadt	366	42.917	14.450	0	28.467	0	0	28.467	42.917
08614000	Möckern, Stadt	424	361.260	135.494	0	225.766	0	0	225.766	361.260
08614000	Möckern, Stadt	511	118.849	388	0	118.461	0	0	118.461	118.849
08614000	Möckern, Stadt	521	20.232	0	0	20.232	0	0	20.232	20.232
08614000	Möckern, Stadt	531	0	488.644	0	-488.644	0	0	-488.644	0
08614000	Möckern, Stadt	532	0	35.303	0	-35.303	0	0	-35.303	0
08614000	Möckern, Stadt	537	9.006	25.009	0	-16.003	0	0	-16.003	9.006
08614000	Möckern, Stadt	538	7.836	0	0	7.836	0	0	7.836	7.836
08614000	Möckern, Stadt	541	304.657	18.795	0	285.862	0	0	285.862	304.657
08614000	Möckern, Stadt	545	220.017	83.059	0	136.958	0	0	136.958	220.017
08614000	Möckern, Stadt	546	5.129	0	0	5.129	0	0	5.129	5.129
08614000	Möckern, Stadt	551	18.427	43	0	18.384	0	0	18.384	18.427
08614000	Möckern, Stadt	552	647.460	587.912	0	59.548	0	0	59.548	647.460
08614000	Möckern, Stadt	553	91.956	109.922	679	-17.966	0	0	-18.645	91.956

FAG 2024 bis 2026
Grunddaten 2021 für Berechnung Auftragskostenpauschale
 kreisangehörige Gemeinden/Verbandsgemeinden

AGS8	Name	Pr	Aus- zahlungen AUS	Ein- zahlungen Ein	Netto- transfer- zahlungen Land NT	KFB	Umlagen EIN K 6182	Umlagen AUS K 7372+ K 7374	KFB ohne Umlage- zahlungen minus NT	Auszahlungen ohne Umlagen 7372+7374
08614000	Möckern, Stadt	554	29.875	0	0	29.875	0	0	29.875	29.875
08614000	Möckern, Stadt	571	30.938	0	0	30.938	0	0	30.938	30.938
08614000	Möckern, Stadt	573	130.993	25.113	0	105.880	0	0	105.880	130.993
08614000	Möckern, Stadt	611	5.263.185	4.959	0	5.258.226	0	5.261.102	-2.876	2.083
08614000	Möckern, Stadt	612	30.859	12.124	0	18.735	0	0	18.735	30.859
08722000	Hettstedt, Stadt	111	5.263.707	610.075	6.695	4.653.632	0	0	4.646.937	5.263.707
08722000	Hettstedt, Stadt	121	85.619	40.902	54.300	44.717	0	0	-9.583	85.619
08722000	Hettstedt, Stadt	122	822.896	180.824	527	642.072	0	0	641.545	822.896
08722000	Hettstedt, Stadt	126	178.416	7.167	0	171.249	0	0	171.249	178.416
08722000	Hettstedt, Stadt	211	293.295	1.712	0	291.583	0	0	291.583	293.295
08722000	Hettstedt, Stadt	252	130.267	14.154	0	116.113	0	0	116.113	130.267
08722000	Hettstedt, Stadt	272	136.173	9.247	0	126.926	0	0	126.926	136.173
08722000	Hettstedt, Stadt	281	59.221	159	0	59.062	0	0	59.062	59.221
08722000	Hettstedt, Stadt	3154	7.941	107	0	7.834	0	0	7.834	7.941
08722000	Hettstedt, Stadt	362	61	0	0	61	0	0	61	61
08722000	Hettstedt, Stadt	365	1.872.192	169.405	0	1.702.787	0	0	1.702.787	1.872.192
08722000	Hettstedt, Stadt	366	23.952	421	0	23.531	0	0	23.531	23.952
08722000	Hettstedt, Stadt	414	19.185	5.655	0	13.530	0	0	13.530	19.185
08722000	Hettstedt, Stadt	424	371.142	19.371	0	351.771	0	0	351.771	371.142
08722000	Hettstedt, Stadt	511	287.033	4.125	74.050	282.908	0	0	208.858	287.033
08722000	Hettstedt, Stadt	523	67.766	652	0	67.114	0	0	67.114	67.766
08722000	Hettstedt, Stadt	531	0	336.922	0	-336.922	0	0	-336.922	0
08722000	Hettstedt, Stadt	532	0	78.307	0	-78.307	0	0	-78.307	0
08722000	Hettstedt, Stadt	533	1.441	106.994	0	-105.553	0	0	-105.553	1.441
08722000	Hettstedt, Stadt	538	360.606	29	0	360.577	0	0	360.577	360.606
08722000	Hettstedt, Stadt	541	333.538	36.199	0	297.339	0	0	297.339	333.538
08722000	Hettstedt, Stadt	545	761.548	68.173	0	693.375	0	0	693.375	761.548
08722000	Hettstedt, Stadt	546	7.116	21.175	0	-14.059	0	0	-14.059	7.116
08722000	Hettstedt, Stadt	547	10.673	3.876	0	6.797	0	0	6.797	10.673
08722000	Hettstedt, Stadt	551	438.964	7.250	5.017	431.714	0	0	426.697	438.964
08722000	Hettstedt, Stadt	552	50.602	0	0	50.602	0	0	50.602	50.602
08722000	Hettstedt, Stadt	553	282.336	326.322	8.885	-43.986	0	0	-52.871	282.336
08722000	Hettstedt, Stadt	573	67.340	32.063	0	35.277	0	0	35.277	67.340
08722000	Hettstedt, Stadt	611	10.048.647	51.737	0	9.996.910	0	10.021.689	-24.779	26.958
08722000	Hettstedt, Stadt	612	139.477	3.599	0	135.878	0	0	135.878	139.477
08802000	Bad Dürrenberg, Solestadt	111	2.805.539	275.790	3.137	2.529.749	0	0	2.526.612	2.805.539
08802000	Bad Dürrenberg, Solestadt	121	21.525	4.638	0	16.887	0	0	16.887	21.525
08802000	Bad Dürrenberg, Solestadt	122	473.088	133.814	61.197	339.274	0	0	278.077	473.088
08802000	Bad Dürrenberg, Solestadt	126	222.882	17.370	9.429	205.512	0	0	196.083	222.882
08802000	Bad Dürrenberg, Solestadt	211	377.160	13.667	0	363.493	0	0	363.493	377.160
08802000	Bad Dürrenberg, Solestadt	252	5.113	0	0	5.113	0	0	5.113	5.113
08802000	Bad Dürrenberg, Solestadt	272	57.713	8.958	5.000	48.755	0	0	43.755	57.713
08802000	Bad Dürrenberg, Solestadt	281	451.941	15.764	0	436.177	0	0	436.177	451.941
08802000	Bad Dürrenberg, Solestadt	361	94.093	16.660	0	77.433	0	0	77.433	94.093
08802000	Bad Dürrenberg, Solestadt	365	4.387.786	3.526.326	0	861.460	0	0	861.460	4.387.786
08802000	Bad Dürrenberg, Solestadt	366	2.723	0	0	2.723	0	0	2.723	2.723
08802000	Bad Dürrenberg, Solestadt	421	12.672	306	0	12.366	0	0	12.366	12.672
08802000	Bad Dürrenberg, Solestadt	424	68.299	17.437	0	50.862	0	0	50.862	68.299
08802000	Bad Dürrenberg, Solestadt	511	149.549	0	0	149.549	0	0	149.549	149.549
08802000	Bad Dürrenberg, Solestadt	521	444.562	1.744	0	442.818	0	0	442.818	444.562
08802000	Bad Dürrenberg, Solestadt	531	0	227.487	0	-227.487	0	0	-227.487	0
08802000	Bad Dürrenberg, Solestadt	532	0	13.350	0	-13.350	0	0	-13.350	0
08802000	Bad Dürrenberg, Solestadt	541	324.466	11.980	0	312.486	0	0	312.486	324.466
08802000	Bad Dürrenberg, Solestadt	545	283.506	43.638	0	239.868	0	0	239.868	283.506
08802000	Bad Dürrenberg, Solestadt	546	3.789	8.695	0	-4.906	0	0	-4.906	3.789
08802000	Bad Dürrenberg, Solestadt	551	551.130	70	0	551.060	0	0	551.060	551.130
08802000	Bad Dürrenberg, Solestadt	552	48.363	-43	0	48.406	0	0	48.406	48.363
08802000	Bad Dürrenberg, Solestadt	553	304.251	327.089	2.475	-22.838	0	0	-25.313	304.251
08802000	Bad Dürrenberg, Solestadt	554	85.637	4.010	0	81.627	0	0	81.627	85.637
08802000	Bad Dürrenberg, Solestadt	571	334.148	302.718	0	31.430	0	0	31.430	334.148
08802000	Bad Dürrenberg, Solestadt	573	83.367	275.743	0	-192.376	0	0	-192.376	83.367
08802000	Bad Dürrenberg, Solestadt	575	425.505	10.470	0	415.035	0	0	415.035	425.505
08802000	Bad Dürrenberg, Solestadt	611	4.237.245	11.735	0	4.225.510	0	4.217.764	7.746	19.481
08802000	Bad Dürrenberg, Solestadt	612	18.143	4.879	0	13.264	0	0	13.264	18.143
08806500	Braunsbedra, Stadt	111	2.971.641	293.416	4.421	2.678.225	0	0	2.673.804	2.971.641

FAG 2024 bis 2026
Grunddaten 2021 für Berechnung Auftragskostenpauschale
 kreisangehörige Gemeinden/Verbandsgemeinden

AGS8	Name	Pr	Aus- zahlungen AUS	Ein- zahlungen Ein	Netto- transfer- zahlungen Land NT	KFB	Umlagen EIN K 6182	Umlagen AUS K 7372+ K 7374	KFB ohne Umlage- zahlungen minus NT	Auszahlungen ohne Umlagen 7372+7374
08806500	Braunsbedra, Stadt	121	44.757	7.737	0	37.020	0	0	37.020	44.757
08806500	Braunsbedra, Stadt	122	493.511	124.693	550	368.818	0	0	368.268	493.511
08806500	Braunsbedra, Stadt	126	222.919	21.698	11.126	201.221	0	0	190.095	222.919
08806500	Braunsbedra, Stadt	128	6.899	1.520	0	5.379	0	0	5.379	6.899
08806500	Braunsbedra, Stadt	211	414.033	45.714	0	368.319	0	0	368.319	414.033
08806500	Braunsbedra, Stadt	243	20.749	0	0	20.749	0	0	20.749	20.749
08806500	Braunsbedra, Stadt	272	180.999	21.066	1.600	159.933	0	0	158.333	180.999
08806500	Braunsbedra, Stadt	281	80.089	0	0	80.089	0	0	80.089	80.089
08806500	Braunsbedra, Stadt	331	671	0	0	671	0	0	671	671
08806500	Braunsbedra, Stadt	365	5.018.121	3.437.426	82.468	1.580.695	0	0	1.498.227	5.018.121
08806500	Braunsbedra, Stadt	366	15.792	0	0	15.792	0	0	15.792	15.792
08806500	Braunsbedra, Stadt	414	0	2.500	0	-2.500	0	0	-2.500	0
08806500	Braunsbedra, Stadt	421	284.171	0	0	284.171	0	0	284.171	284.171
08806500	Braunsbedra, Stadt	424	0	0	0	0	0	0	0	0
08806500	Braunsbedra, Stadt	511	45.330	1.786	11.310	43.544	0	0	32.234	45.330
08806500	Braunsbedra, Stadt	521	12.757	245	0	12.512	0	0	12.512	12.757
08806500	Braunsbedra, Stadt	523	850	0	0	850	0	0	850	850
08806500	Braunsbedra, Stadt	531	1.291	304.320	0	-303.029	0	0	-303.029	1.291
08806500	Braunsbedra, Stadt	532	1.291	7.121	0	-5.830	0	0	-5.830	1.291
08806500	Braunsbedra, Stadt	541	236.946	28.580	0	208.366	0	0	208.366	236.946
08806500	Braunsbedra, Stadt	543	616	0	0	616	0	0	616	616
08806500	Braunsbedra, Stadt	545	299.482	2.992	0	296.490	0	0	296.490	299.482
08806500	Braunsbedra, Stadt	546	17.611	40.790	0	-23.179	0	0	-23.179	17.611
08806500	Braunsbedra, Stadt	551	67.265	1.250	0	66.015	0	0	66.015	67.265
08806500	Braunsbedra, Stadt	552	111.551	0	0	111.551	0	0	111.551	111.551
08806500	Braunsbedra, Stadt	553	64.996	39.180	0	25.816	0	0	25.816	64.996
08806500	Braunsbedra, Stadt	555	4.364	840	0	3.524	0	0	3.524	4.364
08806500	Braunsbedra, Stadt	571	21.753	0	0	21.753	0	0	21.753	21.753
08806500	Braunsbedra, Stadt	573	1.562	222.178	0	-220.616	0	0	-220.616	1.562
08806500	Braunsbedra, Stadt	575	105.788	2.920	0	102.868	0	0	102.868	105.788
08806500	Braunsbedra, Stadt	611	3.904.647	19.198	0	3.885.449	0	3.892.778	-7.329	11.869
08819500	Landsberg, Stadt	111	5.328.076	1.718.105	4.656	3.609.971	0	0	3.605.315	5.328.076
08819500	Landsberg, Stadt	121	82.212	8.539	54.427	73.673	0	0	19.246	82.212
08819500	Landsberg, Stadt	122	636.202	163.104	772	473.098	0	0	472.326	636.202
08819500	Landsberg, Stadt	126	845.092	25.269	16.388	819.823	0	0	803.435	845.092
08819500	Landsberg, Stadt	128	0	50	0	-50	0	0	-50	0
08819500	Landsberg, Stadt	211	735.676	26.360	0	709.316	0	0	709.316	735.676
08819500	Landsberg, Stadt	252	82.145	3.596	0	78.549	0	0	78.549	82.145
08819500	Landsberg, Stadt	272	181.640	3.284	73.400	178.356	0	0	104.956	181.640
08819500	Landsberg, Stadt	281	17.984	1.379	0	16.605	0	0	16.605	17.984
08819500	Landsberg, Stadt	3154	0	378	0	-378	0	0	-378	0
08819500	Landsberg, Stadt	365	8.507.551	5.815.855	4.958	2.691.696	0	0	2.686.738	8.507.551
08819500	Landsberg, Stadt	366	110.735	24.664	0	86.071	0	0	86.071	110.735
08819500	Landsberg, Stadt	414	4.490	0	0	4.490	0	0	4.490	4.490
08819500	Landsberg, Stadt	424	581.870	46.043	0	535.827	0	0	535.827	581.870
08819500	Landsberg, Stadt	511	814.743	14.075	0	800.668	0	0	800.668	814.743
08819500	Landsberg, Stadt	531	0	188.759	0	-188.759	0	0	-188.759	0
08819500	Landsberg, Stadt	532	0	420.207	0	-420.207	0	0	-420.207	0
08819500	Landsberg, Stadt	535	57.867	0	0	57.867	0	0	57.867	57.867
08819500	Landsberg, Stadt	538	0	0	0	0	0	0	0	0
08819500	Landsberg, Stadt	541	647.747	0	0	647.747	0	0	647.747	647.747
08819500	Landsberg, Stadt	545	685.302	4.861	0	680.441	0	0	680.441	685.302
08819500	Landsberg, Stadt	546	8.466	4.649	0	3.817	0	0	3.817	8.466
08819500	Landsberg, Stadt	547	0	0	0	0	0	0	0	0
08819500	Landsberg, Stadt	551	183.334	1.852	0	181.482	0	0	181.482	183.334
08819500	Landsberg, Stadt	552	135.031	108.409	0	26.622	0	0	26.622	135.031
08819500	Landsberg, Stadt	553	22.130	101.936	0	-79.806	0	0	-79.806	22.130
08819500	Landsberg, Stadt	555	4.250	3.055	0	1.195	0	0	1.195	4.250
08819500	Landsberg, Stadt	573	119.187	10.301	0	108.886	0	0	108.886	119.187
08819500	Landsberg, Stadt	611	8.571.102	0	0	8.571.102	0	8.571.102	0	0
08819500	Landsberg, Stadt	612	275.032	0	0	275.032	0	0	275.032	275.032
08820500	Leuna, Stadt	111	4.583.986	616.515	12.507	3.967.471	0	0	3.954.964	4.583.986
08820500	Leuna, Stadt	121	112.265	5.642	54.300	106.623	0	0	52.323	112.265
08820500	Leuna, Stadt	122	515.905	147.975	675	367.930	0	0	367.255	515.905
08820500	Leuna, Stadt	126	607.311	51.134	15.899	556.177	0	0	540.278	607.311

FAG 2024 bis 2026
Grunddaten 2021 für Berechnung Auftragskostenpauschale
 kreisangehörige Gemeinden/Verbandsgemeinden

AGS8	Name	Pr	Aus- zahlungen AUS	Ein- zahlungen Ein	Netto- transfer- zahlungen Land NT	KFB	Umlagen EIN K 6182	Umlagen AUS K 7372+ K 7374	KFB ohne Umlage- zahlungen minus NT	Auszahlungen ohne Umlagen 7372+7374
08820500	Leuna, Stadt	211	603.201	17.926	0	585.275	0	0	585.275	603.201
08820500	Leuna, Stadt	252	6.219	106	0	6.113	0	0	6.113	6.219
08820500	Leuna, Stadt	272	137.501	6.717	12.500	130.784	0	0	118.284	137.501
08820500	Leuna, Stadt	281	199.669	3.420	0	196.249	0	0	196.249	199.669
08820500	Leuna, Stadt	331	13.125	0	0	13.125	0	0	13.125	13.125
08820500	Leuna, Stadt	362	210.925	87.499	0	123.426	0	0	123.426	210.925
08820500	Leuna, Stadt	365	7.846.124	4.850.725	74.212	2.995.399	0	0	2.921.187	7.846.124
08820500	Leuna, Stadt	366	71.146	0	0	71.146	0	0	71.146	71.146
08820500	Leuna, Stadt	421	39.781	0	0	39.781	0	0	39.781	39.781
08820500	Leuna, Stadt	424	1.633.359	325.085	0	1.308.274	0	0	1.308.274	1.633.359
08820500	Leuna, Stadt	511	323.999	187	235.900	323.812	0	0	87.912	323.999
08820500	Leuna, Stadt	521	65.829	372	0	65.457	0	0	65.457	65.829
08820500	Leuna, Stadt	522	67.764	0	0	67.764	0	0	67.764	67.764
08820500	Leuna, Stadt	523	11.067	0	0	11.067	0	0	11.067	11.067
08820500	Leuna, Stadt	531	21.234	361.309	0	-340.075	0	0	-340.075	21.234
08820500	Leuna, Stadt	532	0	27.665	0	-27.665	0	0	-27.665	0
08820500	Leuna, Stadt	533	82	28.118	0	-28.036	0	0	-28.036	82
08820500	Leuna, Stadt	534	0	6.449	0	-6.449	0	0	-6.449	0
08820500	Leuna, Stadt	535	0	426.296	0	-426.296	0	0	-426.296	0
08820500	Leuna, Stadt	536	0	0	0	0	0	0	0	0
08820500	Leuna, Stadt	538	2.737.947	3.815.788	0	-1.077.841	0	0	-1.077.841	2.737.947
08820500	Leuna, Stadt	541	1.307.876	4.030	0	1.303.846	0	0	1.303.846	1.307.876
08820500	Leuna, Stadt	545	736.188	28.774	0	707.414	0	0	707.414	736.188
08820500	Leuna, Stadt	546	6.576	0	0	6.576	0	0	6.576	6.576
08820500	Leuna, Stadt	547	0	0	0	0	0	0	0	0
08820500	Leuna, Stadt	551	682.627	2.741	0	679.886	0	0	679.886	682.627
08820500	Leuna, Stadt	552	149.102	0	0	149.102	0	0	149.102	149.102
08820500	Leuna, Stadt	553	237.340	54.357	44.816	182.983	0	0	138.167	237.340
08820500	Leuna, Stadt	554	47.166	1.485	0	45.681	0	0	45.681	47.166
08820500	Leuna, Stadt	555	37.525	0	0	37.525	0	0	37.525	37.525
08820500	Leuna, Stadt	561	23.800	9.999	0	13.801	0	0	13.801	23.800
08820500	Leuna, Stadt	571	56.830	0	0	56.830	0	0	56.830	56.830
08820500	Leuna, Stadt	573	371.814	28.289	0	343.525	0	0	343.525	371.814
08820500	Leuna, Stadt	575	116.284	37.620	0	78.664	0	0	78.664	116.284
08820500	Leuna, Stadt	611	21.969.304	39.183	0	21.930.121	0	21.535.544	394.577	433.760
08820500	Leuna, Stadt	612	127.685	7.543	0	120.142	0	0	120.142	127.685
08821600	Wettin-Löbejün, Stadt	111	3.696.334	1.607.892	347	2.088.442	0	0	2.088.095	3.696.334
08821600	Wettin-Löbejün, Stadt	121	20.100	9.795	0	10.305	0	0	10.305	20.100
08821600	Wettin-Löbejün, Stadt	122	426.131	101.039	596	325.092	0	0	324.496	426.131
08821600	Wettin-Löbejün, Stadt	126	501.715	36.927	13.747	464.788	0	0	451.041	501.715
08821600	Wettin-Löbejün, Stadt	128	7.352	0	0	7.352	0	0	7.352	7.352
08821600	Wettin-Löbejün, Stadt	211	313.864	6.993	0	306.871	0	0	306.871	313.864
08821600	Wettin-Löbejün, Stadt	252	885	0	0	885	0	0	885	885
08821600	Wettin-Löbejün, Stadt	272	101.756	2.310	12.600	99.446	0	0	86.846	101.756
08821600	Wettin-Löbejün, Stadt	281	3.379	2.932	0	447	0	0	447	3.379
08821600	Wettin-Löbejün, Stadt	291	5.319	2.448	0	2.871	0	0	2.871	5.319
08821600	Wettin-Löbejün, Stadt	363	4.229	4.231	0	-2	0	0	-2	4.229
08821600	Wettin-Löbejün, Stadt	365	4.685.847	3.852.524	71.935	833.323	0	0	761.388	4.685.847
08821600	Wettin-Löbejün, Stadt	366	5.975	29	0	5.946	0	0	5.946	5.975
08821600	Wettin-Löbejün, Stadt	424	69.524	17.639	0	51.885	0	0	51.885	69.524
08821600	Wettin-Löbejün, Stadt	511	327.769	260	3.349	327.509	0	0	324.160	327.769
08821600	Wettin-Löbejün, Stadt	521	72	3.151	0	-3.079	0	0	-3.079	72
08821600	Wettin-Löbejün, Stadt	523	417	417	0	0	0	0	0	417
08821600	Wettin-Löbejün, Stadt	531	0	318.071	0	-318.071	0	0	-318.071	0
08821600	Wettin-Löbejün, Stadt	532	0	1.329	0	-1.329	0	0	-1.329	0
08821600	Wettin-Löbejün, Stadt	537	375	20	0	355	0	0	355	375
08821600	Wettin-Löbejün, Stadt	538	72.541	0	0	72.541	0	0	72.541	72.541
08821600	Wettin-Löbejün, Stadt	541	88.944	26.867	0	62.077	0	0	62.077	88.944
08821600	Wettin-Löbejün, Stadt	545	193.300	0	0	193.300	0	0	193.300	193.300
08821600	Wettin-Löbejün, Stadt	546	700	6.019	0	-5.319	0	0	-5.319	700
08821600	Wettin-Löbejün, Stadt	547	0	0	0	0	0	0	0	0
08821600	Wettin-Löbejün, Stadt	548	219.747	3.441	201.463	216.306	0	0	14.843	219.747
08821600	Wettin-Löbejün, Stadt	551	42.662	40	0	42.622	0	0	42.622	42.662
08821600	Wettin-Löbejün, Stadt	552	174.449	139.858	0	34.591	0	0	34.591	174.449
08821600	Wettin-Löbejün, Stadt	553	22.822	93.758	444	-70.936	0	0	-71.380	22.822

FAG 2024 bis 2026
Grunddaten 2021 für Berechnung Auftragskostenpauschale
 kreisangehörige Gemeinden/Verbandsgemeinden

AGS8	Name	Pr	Aus- zahlungen AUS	Ein- zahlungen Ein	Netto- transfer- zahlungen Land NT	KFB	Umlagen EIN K 6182	Umlagen AUS K 7372+ K 7374	KFB ohne Umlage- zahlungen minus NT	Auszahlungen ohne Umlagen 7372+7374
08821600	Wettin-Löbejün, Stadt	555	3.914	30.950	0	-27.036	0	0	-27.036	3.914
08821600	Wettin-Löbejün, Stadt	573	115.013	26.620	0	88.393	0	0	88.393	115.013
08821600	Wettin-Löbejün, Stadt	575	4.300	1.797	0	2.503	0	0	2.503	4.300
08821600	Wettin-Löbejün, Stadt	611	3.699.378	19.013	0	3.680.365	0	3.698.934	-18.569	444
08821600	Wettin-Löbejün, Stadt	612	66.538	18.463	0	48.075	0	0	48.075	66.538
08830500	Querfurt, Stadt	111	3.075.105	425.912	11.491	2.649.193	0	0	2.637.702	3.075.105
08830500	Querfurt, Stadt	121	29.936	8.079	54.300	21.857	0	0	-32.443	29.936
08830500	Querfurt, Stadt	122	610.072	135.520	554	474.552	0	0	473.998	610.072
08830500	Querfurt, Stadt	126	282.656	13.466	16.937	269.190	0	0	252.253	282.656
08830500	Querfurt, Stadt	128	81.926	0	0	81.926	0	0	81.926	81.926
08830500	Querfurt, Stadt	211	348.118	34.464	0	313.654	0	0	313.654	348.118
08830500	Querfurt, Stadt	217	660	0	0	660	0	0	660	660
08830500	Querfurt, Stadt	272	24.457	3.082	3.000	21.375	0	0	18.375	24.457
08830500	Querfurt, Stadt	281	18.829	47.513	0	-28.684	0	0	-28.684	18.829
08830500	Querfurt, Stadt	291	559	416	0	143	0	0	143	559
08830500	Querfurt, Stadt	3122	21.837	21.019	0	818	0	0	818	21.837
08830500	Querfurt, Stadt	365	2.343.997	385.365	0	1.958.632	0	0	1.958.632	2.343.997
08830500	Querfurt, Stadt	366	11.448	0	0	11.448	0	0	11.448	11.448
08830500	Querfurt, Stadt	424	310.600	549.845	0	-239.245	0	0	-239.245	310.600
08830500	Querfurt, Stadt	511	464.655	154.647	0	310.008	0	0	310.008	464.655
08830500	Querfurt, Stadt	531	0	237.683	0	-237.683	0	0	-237.683	0
08830500	Querfurt, Stadt	532	0	17.979	0	-17.979	0	0	-17.979	0
08830500	Querfurt, Stadt	533	0	77.770	0	-77.770	0	0	-77.770	0
08830500	Querfurt, Stadt	538	483.280	438.588	0	44.692	0	0	44.692	483.280
08830500	Querfurt, Stadt	541	366.372	0	0	366.372	0	0	366.372	366.372
08830500	Querfurt, Stadt	545	308.126	2.996	0	305.130	0	0	305.130	308.126
08830500	Querfurt, Stadt	546	5.316	52.818	0	-47.502	0	0	-47.502	5.316
08830500	Querfurt, Stadt	547	3.561	0	0	3.561	0	0	3.561	3.561
08830500	Querfurt, Stadt	551	58.846	0	0	58.846	0	0	58.846	58.846
08830500	Querfurt, Stadt	552	165.893	64.801	0	101.092	0	0	101.092	165.893
08830500	Querfurt, Stadt	553	106.636	116.912	0	-10.276	0	0	-10.276	106.636
08830500	Querfurt, Stadt	554	0	0	0	0	0	0	0	0
08830500	Querfurt, Stadt	555	95.738	15.594	15	80.144	0	0	80.129	95.738
08830500	Querfurt, Stadt	573	71.655	38.366	0	33.289	0	0	33.289	71.655
08830500	Querfurt, Stadt	575	13.110	21.286	0	-8.176	0	0	-8.176	13.110
08830500	Querfurt, Stadt	611	3.923.246	18.837	0	3.904.409	0	3.917.301	-12.892	5.945
08830500	Querfurt, Stadt	612	42.652	481.328	0	-438.676	0	0	-438.676	42.652
08831900	Salzatal	111	4.231.553	426.892	20.138	3.804.661	0	0	3.784.523	4.231.553
08831900	Salzatal	121	29.492	4.877	0	24.615	0	0	24.615	29.492
08831900	Salzatal	122	65.451	97.423	685	-31.972	0	0	-32.657	65.451
08831900	Salzatal	126	351.409	16.535	16.119	334.874	0	0	318.755	351.409
08831900	Salzatal	211	352.782	3.748	61	349.034	0	0	348.973	352.782
08831900	Salzatal	241	11.331	0	0	11.331	0	0	11.331	11.331
08831900	Salzatal	252	20.548	14.095	52	6.453	0	0	6.401	20.548
08831900	Salzatal	272	6.455	0	0	6.455	0	0	6.455	6.455
08831900	Salzatal	281	24.043	0	0	24.043	0	0	24.043	24.043
08831900	Salzatal	365	3.181.462	1.841.997	2.968	1.339.465	0	0	1.336.497	3.181.462
08831900	Salzatal	366	198.918	118.937	139	79.981	0	0	79.842	198.918
08831900	Salzatal	414	23.529	0	0	23.529	0	0	23.529	23.529
08831900	Salzatal	424	48.761	18.411	0	30.350	0	0	30.350	48.761
08831900	Salzatal	511	23.265	10.354	0	12.911	0	0	12.911	23.265
08831900	Salzatal	531	9.568	313.732	0	-304.164	0	0	-304.164	9.568
08831900	Salzatal	532	0	13.496	0	-13.496	0	0	-13.496	0
08831900	Salzatal	535	0	45.556	0	-45.556	0	0	-45.556	0
08831900	Salzatal	538	109.607	0	0	109.607	0	0	109.607	109.607
08831900	Salzatal	541	160.295	10.528	0	149.767	0	0	149.767	160.295
08831900	Salzatal	545	267.273	0	0	267.273	0	0	267.273	267.273
08831900	Salzatal	546	0	4.736	0	-4.736	0	0	-4.736	0
08831900	Salzatal	547	0	0	0	0	0	0	0	0
08831900	Salzatal	548	1.202	6.893	0	-5.691	0	0	-5.691	1.202
08831900	Salzatal	551	30.966	6.643	0	24.323	0	0	24.323	30.966
08831900	Salzatal	552	153.050	117.217	0	35.833	0	0	35.833	153.050
08831900	Salzatal	553	28.966	49.500	0	-20.534	0	0	-20.534	28.966
08831900	Salzatal	554	54.653	623	0	54.030	0	0	54.030	54.653
08831900	Salzatal	555	0	14.162	0	-14.162	0	0	-14.162	0

FAG 2024 bis 2026
Grunddaten 2021 für Berechnung Auftragskostenpauschale
 kreisangehörige Gemeinden/Verbandsgemeinden

AGS8	Name	Pr	Aus- zahlungen AUS	Ein- zahlungen Ein	Netto- transfer- zahlungen Land NT	KFB	Umlagen EIN K 6182	Umlagen AUS K 7372+ K 7374	KFB ohne Umlage- zahlungen minus NT	Auszahlungen ohne Umlagen 7372+7374
08831900	Salzatal	573	121.472	79.996	0	41.476	0	0	41.476	121.472
08831900	Salzatal	575	80	0	0	80	0	0	80	80
08831900	Salzatal	611	4.220.298	0	0	4.220.298	0	4.220.298	0	0
08831900	Salzatal	612	71.560	49.064	0	22.496	0	0	22.496	71.560
08833000	Schkopau	111	3.913.463	430.747	3.441	3.482.716	0	0	3.479.275	3.913.463
08833000	Schkopau	121	29.040	4.514	0	24.526	0	0	24.526	29.040
08833000	Schkopau	122	487.085	145.040	536	342.045	0	0	341.509	487.085
08833000	Schkopau	126	514.681	12.592	13.347	502.089	0	0	488.742	514.681
08833000	Schkopau	128	0	2.733	0	-2.733	0	0	-2.733	0
08833000	Schkopau	211	492.369	118.425	0	373.944	0	0	373.944	492.369
08833000	Schkopau	216	18.558	18.523	0	35	0	0	35	18.558
08833000	Schkopau	252	16.863	0	0	16.863	0	0	16.863	16.863
08833000	Schkopau	272	60.049	0	8.100	60.049	0	0	51.949	60.049
08833000	Schkopau	281	26.175	1.135	0	25.040	0	0	25.040	26.175
08833000	Schkopau	3151	17.303	1.635	0	15.668	0	0	15.668	17.303
08833000	Schkopau	362	44	0	0	44	0	0	44	44
08833000	Schkopau	365	6.838.145	4.594.652	1.671	2.243.493	0	0	2.241.822	6.838.145
08833000	Schkopau	366	78.645	18.536	0	60.109	0	0	60.109	78.645
08833000	Schkopau	421	11.892	23	0	11.869	0	0	11.869	11.892
08833000	Schkopau	424	177.941	5.637	0	172.304	0	0	172.304	177.941
08833000	Schkopau	511	175.991	0	0	175.991	0	0	175.991	175.991
08833000	Schkopau	531	0	246.639	0	-246.639	0	0	-246.639	0
08833000	Schkopau	532	0	23.995	0	-23.995	0	0	-23.995	0
08833000	Schkopau	533	0	313	0	-313	0	0	-313	0
08833000	Schkopau	535	0	197.963	0	-197.963	0	0	-197.963	0
08833000	Schkopau	541	363.058	8.236	0	354.822	0	0	354.822	363.058
08833000	Schkopau	545	386.419	0	0	386.419	0	0	386.419	386.419
08833000	Schkopau	551	28.134	1.824	0	26.310	0	0	26.310	28.134
08833000	Schkopau	552	181.146	26.722	0	154.424	0	0	154.424	181.146
08833000	Schkopau	553	175.434	82.291	3.799	93.143	0	0	89.344	175.434
08833000	Schkopau	571	18.373	6.112	0	12.261	0	0	12.261	18.373
08833000	Schkopau	573	206.386	140.269	0	66.117	0	0	66.117	206.386
08833000	Schkopau	611	6.729.840	161.822	0	6.568.018	0	6.715.288	-147.270	14.552
08833000	Schkopau	612	37.053	101	0	36.952	0	0	36.952	37.053
08836500	Teutschenthal	111	4.976.063	813.262	98.306	4.162.801	0	0	4.064.495	4.976.063
08836500	Teutschenthal	121	31.849	9.213	54.300	22.636	0	0	-31.664	31.849
08836500	Teutschenthal	122	370.579	138.999	683	231.580	0	0	230.897	370.579
08836500	Teutschenthal	126	375.984	27.052	16.416	348.932	0	0	332.516	375.984
08836500	Teutschenthal	211	847.862	57.227	0	790.635	0	0	790.635	847.862
08836500	Teutschenthal	261	1.762	0	0	1.762	0	0	1.762	1.762
08836500	Teutschenthal	272	187.096	16.174	10.938	170.922	0	0	159.984	187.096
08836500	Teutschenthal	281	35.432	2.500	0	32.932	0	0	32.932	35.432
08836500	Teutschenthal	365	6.022.221	4.070.081	45.505	1.952.140	0	0	1.906.635	6.022.221
08836500	Teutschenthal	366	27.558	4.254	0	23.304	0	0	23.304	27.558
08836500	Teutschenthal	424	97.477	5.315	0	92.162	0	0	92.162	97.477
08836500	Teutschenthal	511	51	1	0	50	0	0	50	51
08836500	Teutschenthal	531	0	538.957	0	-538.957	0	0	-538.957	0
08836500	Teutschenthal	532	0	31.882	0	-31.882	0	0	-31.882	0
08836500	Teutschenthal	533	0	6.119	0	-6.119	0	0	-6.119	0
08836500	Teutschenthal	541	355.390	520	0	354.870	0	0	354.870	355.390
08836500	Teutschenthal	545	323.661	2.281	0	321.380	0	0	321.380	323.661
08836500	Teutschenthal	551	71.767	1.397	0	70.370	0	0	70.370	71.767
08836500	Teutschenthal	552	120.393	0	0	120.393	0	0	120.393	120.393
08836500	Teutschenthal	553	34.704	180.690	122	-145.986	0	0	-146.108	34.704
08836500	Teutschenthal	554	4.636	0	0	4.636	0	0	4.636	4.636
08836500	Teutschenthal	555	0	0	0	0	0	0	0	0
08836500	Teutschenthal	573	263.466	105.287	0	158.179	0	0	158.179	263.466
08836500	Teutschenthal	611	5.073.318	0	0	5.073.318	0	5.073.318	0	0
08836500	Teutschenthal	612	29.202	0	0	29.202	0	0	29.202	29.202
09041500	Osterburg (Altmark), Hansestadt	111	3.191.061	800.071	5.258	2.390.990	0	0	2.385.732	3.191.061
09041500	Osterburg (Altmark), Hansestadt	121	56.844	17.239	54.300	39.605	0	0	-14.695	56.844
09041500	Osterburg (Altmark), Hansestadt	122	656.104	149.877	471	506.227	0	0	505.756	656.104
09041500	Osterburg (Altmark), Hansestadt	126	435.379	24.136	27.373	411.243	0	0	383.870	435.379
09041500	Osterburg (Altmark), Hansestadt	211	411.801	30.970	0	380.831	0	0	380.831	411.801
09041500	Osterburg (Altmark), Hansestadt	272	342.801	76.442	18.800	266.359	0	0	247.559	342.801

FAG 2024 bis 2026
Grunddaten 2021 für Berechnung Auftragskostenpauschale
 kreisangehörige Gemeinden/Verbandsgemeinden

AGS8	Name	Pr	Aus- zahlungen AUS	Ein- zahlungen Ein	Netto- transfer- zahlungen Land NT	KFB	Umlagen EIN K 6182	Umlagen AUS K 7372+ K 7374	KFB ohne Umlage- zahlungen minus NT	Auszahlungen ohne Umlagen 7372+7374
09041500	Osterburg (Altmark), Hansestadt	281	34.852	13.456	0	21.396	0	0	21.396	34.852
09041500	Osterburg (Altmark), Hansestadt	3151	17.811	5.641	10.000	12.170	0	0	2.170	17.811
09041500	Osterburg (Altmark), Hansestadt	3154	12.062	7.274	0	4.788	0	0	4.788	12.062
09041500	Osterburg (Altmark), Hansestadt	331	500	0	0	500	0	0	500	500
09041500	Osterburg (Altmark), Hansestadt	365	3.297.335	2.055.362	5.385	1.241.973	0	0	1.236.588	3.297.335
09041500	Osterburg (Altmark), Hansestadt	366	111.166	40.348	0	70.818	0	0	70.818	111.166
09041500	Osterburg (Altmark), Hansestadt	424	155.514	16.195	32.046	139.319	0	0	107.273	155.514
09041500	Osterburg (Altmark), Hansestadt	511	63.641	311	0	63.330	0	0	63.330	63.641
09041500	Osterburg (Altmark), Hansestadt	531	19.911	264.570	0	-244.659	0	0	-244.659	19.911
09041500	Osterburg (Altmark), Hansestadt	532	3.785	33.407	0	-29.622	0	0	-29.622	3.785
09041500	Osterburg (Altmark), Hansestadt	537	2.300	0	0	2.300	0	0	2.300	2.300
09041500	Osterburg (Altmark), Hansestadt	538	764	3	0	761	0	0	761	764
09041500	Osterburg (Altmark), Hansestadt	541	267.243	1.225	0	266.018	0	0	266.018	267.243
09041500	Osterburg (Altmark), Hansestadt	545	383.130	104.914	211.841	278.216	0	0	66.375	383.130
09041500	Osterburg (Altmark), Hansestadt	546	5.142	35.833	0	-30.691	0	0	-30.691	5.142
09041500	Osterburg (Altmark), Hansestadt	547	2.549	150	0	2.399	0	0	2.399	2.549
09041500	Osterburg (Altmark), Hansestadt	548	320	1.115	0	-795	0	0	-795	320
09041500	Osterburg (Altmark), Hansestadt	551	69.072	2.651	0	66.421	0	0	66.421	69.072
09041500	Osterburg (Altmark), Hansestadt	552	316.881	338.744	0	-21.863	0	0	-21.863	316.881
09041500	Osterburg (Altmark), Hansestadt	553	184.636	17.593	0	167.043	0	0	167.043	184.636
09041500	Osterburg (Altmark), Hansestadt	554	4.445	3.254	0	1.191	0	0	1.191	4.445
09041500	Osterburg (Altmark), Hansestadt	555	91.671	13.583	0	78.088	0	0	78.088	91.671
09041500	Osterburg (Altmark), Hansestadt	571	83.965	15.129	0	68.836	0	0	68.836	83.965
09041500	Osterburg (Altmark), Hansestadt	573	163.716	447.998	0	-284.282	0	0	-284.282	163.716
09041500	Osterburg (Altmark), Hansestadt	575	6.947	2.763	0	4.184	0	0	4.184	6.947
09041500	Osterburg (Altmark), Hansestadt	611	4.075.846	30.239	0	4.045.607	0	4.064.429	-18.822	11.417
09041500	Osterburg (Altmark), Hansestadt	612	20.214	3.308	0	16.906	0	0	16.906	20.214
09054600	Tangerhütte, Stadt	111	4.186.491	1.345.163	104.601	2.841.328	0	0	2.736.727	4.186.491
09054600	Tangerhütte, Stadt	121	48.844	0	18.747	48.844	0	0	30.097	48.844
09054600	Tangerhütte, Stadt	122	90.178	92.227	632	-2.049	0	0	-2.681	90.178
09054600	Tangerhütte, Stadt	126	370.161	38.075	27.803	332.086	0	0	304.283	370.161
09054600	Tangerhütte, Stadt	128	339	0	0	339	0	0	339	339
09054600	Tangerhütte, Stadt	211	435.144	15.112	0	420.032	0	0	420.032	435.144
09054600	Tangerhütte, Stadt	243	86.223	76.106	0	10.117	0	0	10.117	86.223
09054600	Tangerhütte, Stadt	252	4.733	164	0	4.569	0	0	4.569	4.733
09054600	Tangerhütte, Stadt	253	23.498	0	0	23.498	0	0	23.498	23.498
09054600	Tangerhütte, Stadt	281	180.484	20.249	10.904	160.235	0	0	149.331	180.484
09054600	Tangerhütte, Stadt	365	5.363.381	3.548.295	56.031	1.815.086	0	0	1.759.055	5.363.381
09054600	Tangerhütte, Stadt	366	157.511	45.430	41.886	112.081	0	0	70.195	157.511
09054600	Tangerhütte, Stadt	424	306.201	35.404	1.244	270.797	0	0	269.553	306.201
09054600	Tangerhütte, Stadt	511	39.721	0	0	39.721	0	0	39.721	39.721
09054600	Tangerhütte, Stadt	521	0	8.895	0	-8.895	0	0	-8.895	0
09054600	Tangerhütte, Stadt	531	29.368	275.100	0	-245.732	0	0	-245.732	29.368
09054600	Tangerhütte, Stadt	532	0	41.729	0	-41.729	0	0	-41.729	0
09054600	Tangerhütte, Stadt	534	0	11.843	0	-11.843	0	0	-11.843	0
09054600	Tangerhütte, Stadt	541	46.524	15.716	0	30.808	0	0	30.808	46.524
09054600	Tangerhütte, Stadt	545	310.129	2.000	0	308.129	0	0	308.129	310.129
09054600	Tangerhütte, Stadt	551	1.729	0	0	1.729	0	0	1.729	1.729
09054600	Tangerhütte, Stadt	552	282.363	295.903	0	-13.540	0	0	-13.540	282.363
09054600	Tangerhütte, Stadt	553	89.016	66.863	3.672	22.153	0	0	18.481	89.016
09054600	Tangerhütte, Stadt	571	17.324	0	0	17.324	0	0	17.324	17.324
09054600	Tangerhütte, Stadt	573	79.115	18.399	0	60.716	0	0	60.716	79.115
09054600	Tangerhütte, Stadt	575	5.674	957	0	4.717	0	0	4.717	5.674
09054600	Tangerhütte, Stadt	611	4.019.202	23.293	0	3.995.909	0	4.017.450	-21.541	1.752
09054600	Tangerhütte, Stadt	612	70.662	18.435	0	52.227	0	0	52.227	70.662
09055000	Tangermünde, Stadt	111	3.051.274	292.436	3.221	2.758.838	0	0	2.755.617	3.051.274
09055000	Tangermünde, Stadt	121	50.896	0	71.392	50.896	0	0	-20.496	50.896
09055000	Tangermünde, Stadt	122	815.058	190.618	627	624.440	0	0	623.813	815.058
09055000	Tangermünde, Stadt	126	312.481	17.701	11.993	294.780	0	0	282.787	312.481
09055000	Tangermünde, Stadt	128	682	0	0	682	0	0	682	682
09055000	Tangermünde, Stadt	211	189.114	10.748	0	178.366	0	0	178.366	189.114
09055000	Tangermünde, Stadt	252	291.440	38.631	3.769	252.809	0	0	249.040	291.440
09055000	Tangermünde, Stadt	272	72.183	625	0	71.558	0	0	71.558	72.183
09055000	Tangermünde, Stadt	281	58.082	614	0	57.468	0	0	57.468	58.082
09055000	Tangermünde, Stadt	351	651	423	0	228	0	0	228	651

FAG 2024 bis 2026
Grunddaten 2021 für Berechnung Auftragskostenpauschale
 kreisangehörige Gemeinden/Verbandsgemeinden

AGS8	Name	Pr	Aus- zahlungen AUS	Ein- zahlungen Ein	Netto- transfer- zahlungen Land NT	KFB	Umlagen EIN K 6182	Umlagen AUS K 7372+ K 7374	KFB ohne Umlage- zahlungen minus NT	Auszahlungen ohne Umlagen 7372+7374
09055000	Tangermünde, Stadt	362	10.647	10.647	0	0	0	0	0	10.647
09055000	Tangermünde, Stadt	365	2.916.362	1.232.378	0	1.683.984	0	0	1.683.984	2.916.362
09055000	Tangermünde, Stadt	366	17.206	50	0	17.156	0	0	17.156	17.206
09055000	Tangermünde, Stadt	424	560.914	40.927	0	519.987	0	0	519.987	560.914
09055000	Tangermünde, Stadt	511	261.159	0	0	261.159	0	0	261.159	261.159
09055000	Tangermünde, Stadt	523	365.778	8.708	59.817	357.070	0	0	297.253	365.778
09055000	Tangermünde, Stadt	531	0	398.892	0	-398.892	0	0	-398.892	0
09055000	Tangermünde, Stadt	532	0	45.294	0	-45.294	0	0	-45.294	0
09055000	Tangermünde, Stadt	535	0	50.000	0	-50.000	0	0	-50.000	0
09055000	Tangermünde, Stadt	541	240.803	10.415	0	230.388	0	0	230.388	240.803
09055000	Tangermünde, Stadt	545	272.246	21.789	0	250.457	0	0	250.457	272.246
09055000	Tangermünde, Stadt	546	22.862	117.203	0	-94.341	0	0	-94.341	22.862
09055000	Tangermünde, Stadt	551	53.513	0	0	53.513	0	0	53.513	53.513
09055000	Tangermünde, Stadt	552	105.896	99.820	0	6.076	0	0	6.076	105.896
09055000	Tangermünde, Stadt	553	18.186	71.585	2.137	-53.399	0	0	-55.536	18.186
09055000	Tangermünde, Stadt	555	0	753	0	-753	0	0	-753	0
09055000	Tangermünde, Stadt	573	188.194	24.100	0	164.094	0	0	164.094	188.194
09055000	Tangermünde, Stadt	575	140.467	100.674	0	39.793	0	0	39.793	140.467
09055000	Tangermünde, Stadt	611	3.982.093	1.215	0	3.980.878	0	3.974.903	5.975	7.190
09055000	Tangermünde, Stadt	612	5.073	0	0	5.073	0	0	5.073	5.073
09106000	Coswig (Anhalt), Stadt	111	3.065.884	196.816	34.292	2.869.068	0	0	2.834.776	3.065.884
09106000	Coswig (Anhalt), Stadt	121	54.609	23.747	0	30.862	0	0	30.862	54.609
09106000	Coswig (Anhalt), Stadt	122	505.088	152.935	1.421	352.153	0	0	350.732	505.088
09106000	Coswig (Anhalt), Stadt	126	582.115	57.321	20.613	524.794	0	0	504.181	582.115
09106000	Coswig (Anhalt), Stadt	128	20.852	8	0	20.844	0	0	20.844	20.852
09106000	Coswig (Anhalt), Stadt	211	537.410	6.117	0	531.293	0	0	531.293	537.410
09106000	Coswig (Anhalt), Stadt	252	5.608	244	0	5.364	0	0	5.364	5.608
09106000	Coswig (Anhalt), Stadt	263	327.887	47.117	72.763	280.770	0	0	208.007	327.887
09106000	Coswig (Anhalt), Stadt	272	137.971	2.093	47.000	135.878	0	0	88.878	137.971
09106000	Coswig (Anhalt), Stadt	281	222.083	3.828	1.180	218.255	0	0	217.075	222.083
09106000	Coswig (Anhalt), Stadt	362	61.983	19	0	61.964	0	0	61.964	61.983
09106000	Coswig (Anhalt), Stadt	365	3.175.417	2.270.938	29.937	904.479	0	0	874.542	3.175.417
09106000	Coswig (Anhalt), Stadt	366	28.507	41.422	3.690	-12.915	0	0	-16.605	28.507
09106000	Coswig (Anhalt), Stadt	421	57	0	0	57	0	0	57	57
09106000	Coswig (Anhalt), Stadt	424	118.692	23.790	0	94.902	0	0	94.902	118.692
09106000	Coswig (Anhalt), Stadt	511	538.188	1.289	-21.097	536.899	0	0	557.996	538.188
09106000	Coswig (Anhalt), Stadt	523	4.029	969	0	3.060	0	0	3.060	4.029
09106000	Coswig (Anhalt), Stadt	531	0	560.535	0	-560.535	0	0	-560.535	0
09106000	Coswig (Anhalt), Stadt	532	0	18.700	0	-18.700	0	0	-18.700	0
09106000	Coswig (Anhalt), Stadt	535	30.000	0	0	30.000	0	0	30.000	30.000
09106000	Coswig (Anhalt), Stadt	541	436.679	10.995	1.352	425.684	0	0	424.332	436.679
09106000	Coswig (Anhalt), Stadt	545	727.326	7.584	0	719.742	0	0	719.742	727.326
09106000	Coswig (Anhalt), Stadt	547	46	0	0	46	0	0	46	46
09106000	Coswig (Anhalt), Stadt	551	234.881	0	0	234.881	0	0	234.881	234.881
09106000	Coswig (Anhalt), Stadt	552	331.711	241.522	0	90.189	0	0	90.189	331.711
09106000	Coswig (Anhalt), Stadt	553	164.246	68.792	13.075	95.454	0	0	82.379	164.246
09106000	Coswig (Anhalt), Stadt	554	118.079	16.535	1.788	101.544	0	0	99.756	118.079
09106000	Coswig (Anhalt), Stadt	571	3.000	0	0	3.000	0	0	3.000	3.000
09106000	Coswig (Anhalt), Stadt	573	86.176	22.511	0	63.665	0	0	63.665	86.176
09106000	Coswig (Anhalt), Stadt	575	3.139	789	0	2.350	0	0	2.350	3.139
09106000	Coswig (Anhalt), Stadt	611	4.214.301	0	0	4.214.301	0	4.214.301	0	0
09106000	Coswig (Anhalt), Stadt	612	119.839	53.899	0	65.940	0	0	65.940	119.839
09111000	Gräfenhainichen, Stadt	111	3.247.374	423.723	10.180	2.823.651	0	0	2.813.471	3.247.374
09111000	Gräfenhainichen, Stadt	121	79.996	35.826	8	44.170	0	0	44.162	79.996
09111000	Gräfenhainichen, Stadt	122	404.499	159.552	551	244.947	0	0	244.396	404.499
09111000	Gräfenhainichen, Stadt	126	255.921	22.705	14.439	233.216	0	0	218.777	255.921
09111000	Gräfenhainichen, Stadt	211	368.447	5.151	1.975	363.296	0	0	361.321	368.447
09111000	Gräfenhainichen, Stadt	241	2.076	0	0	2.076	0	0	2.076	2.076
09111000	Gräfenhainichen, Stadt	252	20.360	3.462	0	16.898	0	0	16.898	20.360
09111000	Gräfenhainichen, Stadt	272	159.538	4.594	9.273	154.944	0	0	145.671	159.538
09111000	Gräfenhainichen, Stadt	281	81.795	440	0	81.355	0	0	81.355	81.795
09111000	Gräfenhainichen, Stadt	3151	2.200	0	0	2.200	0	0	2.200	2.200
09111000	Gräfenhainichen, Stadt	365	5.031.065	3.331.337	207.179	1.699.728	0	0	1.492.549	5.031.065
09111000	Gräfenhainichen, Stadt	366	104.518	55.707	0	48.811	0	0	48.811	104.518
09111000	Gräfenhainichen, Stadt	414	8.305	35.831	0	-27.526	0	0	-27.526	8.305

FAG 2024 bis 2026
Grunddaten 2021 für Berechnung Auftragskostenpauschale
 kreisangehörige Gemeinden/Verbandsgemeinden

AGS8	Name	Pr	Aus- zahlungen AUS	Ein- zahlungen Ein	Netto- transfer- zahlungen Land NT	KFB	Umlagen EIN K 6182	Umlagen AUS K 7372+ K 7374	KFB ohne Umlage- zahlungen minus NT	Auszahlungen ohne Umlagen 7372+7374
09111000	Gräfenhainichen, Stadt	424	725.326	10.547	0	714.779	0	0	714.779	725.326
09111000	Gräfenhainichen, Stadt	511	170.106	28.498	58.540	141.608	0	0	83.068	170.106
09111000	Gräfenhainichen, Stadt	521	10.251	0	0	10.251	0	0	10.251	10.251
09111000	Gräfenhainichen, Stadt	523	598	0	0	598	0	0	598	598
09111000	Gräfenhainichen, Stadt	531	0	337.134	0	-337.134	0	0	-337.134	0
09111000	Gräfenhainichen, Stadt	532	0	20.885	0	-20.885	0	0	-20.885	0
09111000	Gräfenhainichen, Stadt	541	550.241	4.758	0	545.483	0	0	545.483	550.241
09111000	Gräfenhainichen, Stadt	545	602.606	0	0	602.606	0	0	602.606	602.606
09111000	Gräfenhainichen, Stadt	551	170.291	2.726	0	167.565	0	0	167.565	170.291
09111000	Gräfenhainichen, Stadt	552	214.378	128.605	0	85.773	0	0	85.773	214.378
09111000	Gräfenhainichen, Stadt	553	74.225	65.926	696	8.299	0	0	7.603	74.225
09111000	Gräfenhainichen, Stadt	554	5.373	2.998	0	2.375	0	0	2.375	5.373
09111000	Gräfenhainichen, Stadt	555	54.034	64.525	6.731	-10.491	0	0	-17.222	54.034
09111000	Gräfenhainichen, Stadt	571	34.886	0	0	34.886	0	0	34.886	34.886
09111000	Gräfenhainichen, Stadt	573	1.195	215.498	0	-214.303	0	0	-214.303	1.195
09111000	Gräfenhainichen, Stadt	575	106.038	9.733	0	96.305	0	0	96.305	106.038
09111000	Gräfenhainichen, Stadt	611	3.977.175	32.783	0	3.944.392	0	3.974.591	-30.199	2.584
09111000	Gräfenhainichen, Stadt	612	1.090	2.792	0	-1.702	0	0	-1.702	1.090
09114500	Jessen (Elster), Stadt	111	4.863.000	624.941	26.865	4.238.059	0	0	4.211.194	4.863.000
09114500	Jessen (Elster), Stadt	121	71.992	48.089	54.300	23.903	0	0	-30.397	71.992
09114500	Jessen (Elster), Stadt	122	647.047	169.833	2.861	477.214	0	0	474.353	647.047
09114500	Jessen (Elster), Stadt	126	690.171	6.140	32.315	684.031	0	0	651.716	690.171
09114500	Jessen (Elster), Stadt	128	13.008	1.870	0	11.138	0	0	11.138	13.008
09114500	Jessen (Elster), Stadt	211	584.991	11.076	4.793	573.915	0	0	569.122	584.991
09114500	Jessen (Elster), Stadt	216	292.610	308.475	0	-15.865	0	0	-15.865	292.610
09114500	Jessen (Elster), Stadt	243	199.405	0	1.596	199.405	0	0	197.809	199.405
09114500	Jessen (Elster), Stadt	272	62.891	1.211	12.000	61.680	0	0	49.680	62.891
09114500	Jessen (Elster), Stadt	281	61.881	2.304	0	59.577	0	0	59.577	61.881
09114500	Jessen (Elster), Stadt	3151	19.719	150	0	19.569	0	0	19.569	19.719
09114500	Jessen (Elster), Stadt	365	5.861.024	4.271.364	74.623	1.589.660	0	0	1.515.037	5.861.024
09114500	Jessen (Elster), Stadt	366	54.060	77.747	839	-23.687	0	0	-24.526	54.060
09114500	Jessen (Elster), Stadt	424	500.999	109.950	0	391.049	0	0	391.049	500.999
09114500	Jessen (Elster), Stadt	511	490.284	4.758	0	485.526	0	0	485.526	490.284
09114500	Jessen (Elster), Stadt	521	0	0	0	0	0	0	0	0
09114500	Jessen (Elster), Stadt	531	0	400.432	0	-400.432	0	0	-400.432	0
09114500	Jessen (Elster), Stadt	532	0	13.165	0	-13.165	0	0	-13.165	0
09114500	Jessen (Elster), Stadt	534	0	24.218	0	-24.218	0	0	-24.218	0
09114500	Jessen (Elster), Stadt	541	914.237	25.309	792.197	888.928	0	0	96.731	914.237
09114500	Jessen (Elster), Stadt	545	199.653	67.671	0	131.982	0	0	131.982	199.653
09114500	Jessen (Elster), Stadt	547	50	0	0	50	0	0	50	50
09114500	Jessen (Elster), Stadt	551	1.729	58	0	1.671	0	0	1.671	1.729
09114500	Jessen (Elster), Stadt	552	392.329	411.102	0	-18.773	0	0	-18.773	392.329
09114500	Jessen (Elster), Stadt	553	375.820	150.513	1.288	225.307	0	0	224.019	375.820
09114500	Jessen (Elster), Stadt	555	110.252	116.736	22.323	-6.484	0	0	-28.807	110.252
09114500	Jessen (Elster), Stadt	573	176.417	457.084	0	-280.667	0	0	-280.667	176.417
09114500	Jessen (Elster), Stadt	611	4.616.390	83.411	0	4.532.979	0	4.587.637	-54.658	28.753
09114500	Jessen (Elster), Stadt	612	79.614	0	0	79.614	0	0	79.614	79.614
08103000	Arendsee (Altmark), Stadt	111	1.824.301	246.678	5.077	1.577.623	0	0	1.572.546	1.824.301
08103000	Arendsee (Altmark), Stadt	121	21.037	16.836	0	4.201	0	0	4.201	21.037
08103000	Arendsee (Altmark), Stadt	122	393.899	63.865	434	330.034	0	0	329.600	393.899
08103000	Arendsee (Altmark), Stadt	126	280.040	16.305	19.628	263.735	0	0	244.107	280.040
08103000	Arendsee (Altmark), Stadt	211	211.666	10.067	0	201.599	0	0	201.599	211.666
08103000	Arendsee (Altmark), Stadt	252	8.684	1.093	0	7.591	0	0	7.591	8.684
08103000	Arendsee (Altmark), Stadt	272	27.024	1.585	0	25.439	0	0	25.439	27.024
08103000	Arendsee (Altmark), Stadt	281	9.952	4.007	0	5.945	0	0	5.945	9.952
08103000	Arendsee (Altmark), Stadt	3154	4.981	2.350	0	2.631	0	0	2.631	4.981
08103000	Arendsee (Altmark), Stadt	365	3.208.847	2.310.995	5.132	897.852	0	0	892.720	3.208.847
08103000	Arendsee (Altmark), Stadt	366	7.529	0	0	7.529	0	0	7.529	7.529
08103000	Arendsee (Altmark), Stadt	418	189.100	82.462	0	106.638	0	0	106.638	189.100
08103000	Arendsee (Altmark), Stadt	424	50.998	5.450	0	45.548	0	0	45.548	50.998
08103000	Arendsee (Altmark), Stadt	511	15.158	0	6.026	15.158	0	0	9.132	15.158
08103000	Arendsee (Altmark), Stadt	521	166.752	3.120	0	163.632	0	0	163.632	166.752
08103000	Arendsee (Altmark), Stadt	535	0	214.785	0	-214.785	0	0	-214.785	0
08103000	Arendsee (Altmark), Stadt	538	12.796	0	0	12.796	0	0	12.796	12.796
08103000	Arendsee (Altmark), Stadt	541	133.924	102	0	133.822	0	0	133.822	133.924

FAG 2024 bis 2026
Grunddaten 2021 für Berechnung Auftragskostenpauschale
 kreisangehörige Gemeinden/Verbandsgemeinden

AGS8	Name	Pr	Aus- zahlungen AUS	Ein- zahlungen Ein	Netto- transfer- zahlungen Land NT	KFB	Umlagen EIN K 6182	Umlagen AUS K 7372+ K 7374	KFB ohne Umlage- zahlungen minus NT	Auszahlungen ohne Umlagen 7372+7374
08103000	Arendsee (Altmark), Stadt	545	202.059	7.713	0	194.346	0	0	194.346	202.059
08103000	Arendsee (Altmark), Stadt	551	168.528	7	0	168.521	0	0	168.521	168.528
08103000	Arendsee (Altmark), Stadt	552	316.353	295.570	0	20.783	0	0	20.783	316.353
08103000	Arendsee (Altmark), Stadt	553	28.677	30.673	159	-1.996	0	0	-2.155	28.677
08103000	Arendsee (Altmark), Stadt	555	18.628	12.533	0	6.095	0	0	6.095	18.628
08103000	Arendsee (Altmark), Stadt	573	102.786	48.097	0	54.689	0	0	54.689	102.786
08103000	Arendsee (Altmark), Stadt	575	33.578	0	0	33.578	0	0	33.578	33.578
08103000	Arendsee (Altmark), Stadt	611	2.366.743	69.096	0	2.297.647	0	2.345.739	-48.092	21.004
08103000	Arendsee (Altmark), Stadt	612	2.107	11.599	0	-9.492	0	0	-9.492	2.107
08124000	Kalbe (Milde), Stadt	111	1.593.046	678.176	3.796	914.870	0	0	911.074	1.593.046
08124000	Kalbe (Milde), Stadt	121	24.236	18.832	0	5.404	0	0	5.404	24.236
08124000	Kalbe (Milde), Stadt	122	448.160	61.993	561	386.167	0	0	385.606	448.160
08124000	Kalbe (Milde), Stadt	126	265.302	14.951	19.068	250.351	0	0	231.283	265.302
08124000	Kalbe (Milde), Stadt	128	0	4.519	0	-4.519	0	0	-4.519	0
08124000	Kalbe (Milde), Stadt	211	200.469	4.018	0	196.451	0	0	196.451	200.469
08124000	Kalbe (Milde), Stadt	272	49.655	7.460	0	42.195	0	0	42.195	49.655
08124000	Kalbe (Milde), Stadt	281	35.663	1.613	0	34.050	0	0	34.050	35.663
08124000	Kalbe (Milde), Stadt	3151	4.276	0	0	4.276	0	0	4.276	4.276
08124000	Kalbe (Milde), Stadt	365	3.247.759	2.134.150	67.399	1.113.609	0	0	1.046.210	3.247.759
08124000	Kalbe (Milde), Stadt	366	9.744	417	0	9.327	0	0	9.327	9.744
08124000	Kalbe (Milde), Stadt	424	143.436	39.621	0	103.815	0	0	103.815	143.436
08124000	Kalbe (Milde), Stadt	511	3.307	0	0	3.307	0	0	3.307	3.307
08124000	Kalbe (Milde), Stadt	521	260.156	340	0	259.816	0	0	259.816	260.156
08124000	Kalbe (Milde), Stadt	523	457	0	0	457	0	0	457	457
08124000	Kalbe (Milde), Stadt	531	20.487	240.685	0	-220.198	0	0	-220.198	20.487
08124000	Kalbe (Milde), Stadt	541	206.205	9.344	0	196.861	0	0	196.861	206.205
08124000	Kalbe (Milde), Stadt	545	120.235	13.467	0	106.768	0	0	106.768	120.235
08124000	Kalbe (Milde), Stadt	547	1.703	48	0	1.655	0	0	1.655	1.703
08124000	Kalbe (Milde), Stadt	551	926.264	90.504	1.172	835.760	0	0	834.588	926.264
08124000	Kalbe (Milde), Stadt	552	325.258	348.017	0	-22.759	0	0	-22.759	325.258
08124000	Kalbe (Milde), Stadt	553	19.344	33.843	1.185	-14.499	0	0	-15.684	19.344
08124000	Kalbe (Milde), Stadt	573	124.819	36.162	0	88.657	0	0	88.657	124.819
08124000	Kalbe (Milde), Stadt	575	39.957	8	0	39.949	0	0	39.949	39.957
08124000	Kalbe (Milde), Stadt	611	2.769.323	8.979	0	2.760.344	0	2.767.907	-7.563	1.416
08124000	Kalbe (Milde), Stadt	612	33.537	9.778	0	23.759	0	0	23.759	33.537
08200500	Aken (Elbe), Stadt	111	2.823.574	1.441.374	17.274	1.382.200	0	0	1.364.926	2.823.574
08200500	Aken (Elbe), Stadt	121	35.165	21.162	0	14.003	0	0	14.003	35.165
08200500	Aken (Elbe), Stadt	122	361.467	65.484	1.280	295.983	0	0	294.703	361.467
08200500	Aken (Elbe), Stadt	126	211.943	5.057	9.568	206.886	0	0	197.318	211.943
08200500	Aken (Elbe), Stadt	128	2.998	0	0	2.998	0	0	2.998	2.998
08200500	Aken (Elbe), Stadt	211	174.478	1.076	305	173.402	0	0	173.097	174.478
08200500	Aken (Elbe), Stadt	252	11.589	1.057	0	10.532	0	0	10.532	11.589
08200500	Aken (Elbe), Stadt	272	32.968	6.675	0	26.293	0	0	26.293	32.968
08200500	Aken (Elbe), Stadt	281	96.773	32.585	0	64.188	0	0	64.188	96.773
08200500	Aken (Elbe), Stadt	3154	261	7.632	0	-7.371	0	0	-7.371	261
08200500	Aken (Elbe), Stadt	351	6.093	0	0	6.093	0	0	6.093	6.093
08200500	Aken (Elbe), Stadt	365	2.409.953	1.495.799	74.131	914.154	0	0	840.023	2.409.953
08200500	Aken (Elbe), Stadt	366	71.274	11.291	0	59.983	0	0	59.983	71.274
08200500	Aken (Elbe), Stadt	424	219.538	1.275	220.576	218.263	0	0	-2.313	219.538
08200500	Aken (Elbe), Stadt	511	122.563	2.638	139.040	119.925	0	0	-19.115	122.563
08200500	Aken (Elbe), Stadt	523	154.689	12.340	100.000	142.349	0	0	42.349	154.689
08200500	Aken (Elbe), Stadt	531	27.436	168.497	0	-141.061	0	0	-141.061	27.436
08200500	Aken (Elbe), Stadt	532	0	15.884	0	-15.884	0	0	-15.884	0
08200500	Aken (Elbe), Stadt	536	15.683	265.575	0	-249.892	0	0	-249.892	15.683
08200500	Aken (Elbe), Stadt	538	36.886	120.606	0	-83.720	0	0	-83.720	36.886
08200500	Aken (Elbe), Stadt	541	1.139.915	17.678	843.662	1.122.237	0	0	278.575	1.139.915
08200500	Aken (Elbe), Stadt	545	13.479	3.000	0	10.479	0	0	10.479	13.479
08200500	Aken (Elbe), Stadt	551	306.762	25	0	306.737	0	0	306.737	306.762
08200500	Aken (Elbe), Stadt	552	456.005	19.229	519.424	436.776	0	0	-82.648	456.005
08200500	Aken (Elbe), Stadt	553	168.901	178.569	3.092	-9.668	0	0	-12.760	168.901
08200500	Aken (Elbe), Stadt	555	83.854	10.955	44.012	72.899	0	0	28.887	83.854
08200500	Aken (Elbe), Stadt	571	20.670	0	20.000	20.670	0	0	670	20.670
08200500	Aken (Elbe), Stadt	573	70.291	12.315	13.178	57.976	0	0	44.798	70.291
08200500	Aken (Elbe), Stadt	575	136.642	31.422	142.079	105.220	0	0	-36.859	136.642
08200500	Aken (Elbe), Stadt	611	2.335.495	59	0	2.335.436	0	2.335.495	-59	0

FAG 2024 bis 2026
Grunddaten 2021 für Berechnung Auftragskostenpauschale
 kreisangehörige Gemeinden/Verbandsgemeinden

AGS8	Name	Pr	Aus- zahlungen AUS	Ein- zahlungen Ein	Netto- transfer- zahlungen Land NT	KFB	Umlagen EIN K 6182	Umlagen AUS K 7372+ K 7374	KFB ohne Umlage- zahlungen minus NT	Auszahlungen ohne Umlagen 7372+7374
08200500	Aken (Elbe), Stadt	612	22.158	22.003	0	155	0	0	155	22.158
08225600	Osternienburger Land	111	2.802.397	652.547	19.875	2.149.850	0	0	2.129.975	2.802.397
08225600	Osternienburger Land	121	53.014	25.596	0	27.418	0	0	27.418	53.014
08225600	Osternienburger Land	122	333.264	76.393	526	256.871	0	0	256.345	333.264
08225600	Osternienburger Land	126	312.429	12.652	15.909	299.777	0	0	283.868	312.429
08225600	Osternienburger Land	211	243.276	1.402	0	241.874	0	0	241.874	243.276
08225600	Osternienburger Land	272	42.716	5.410	0	37.306	0	0	37.306	42.716
08225600	Osternienburger Land	281	63.219	20.119	0	43.100	0	0	43.100	63.219
08225600	Osternienburger Land	362	83.684	54.746	0	28.938	0	0	28.938	83.684
08225600	Osternienburger Land	365	2.864.537	2.039.300	10.802	825.237	0	0	814.435	2.864.537
08225600	Osternienburger Land	366	70.482	17.777	0	52.705	0	0	52.705	70.482
08225600	Osternienburger Land	421	7.373	0	0	7.373	0	0	7.373	7.373
08225600	Osternienburger Land	424	127.230	14.723	0	112.507	0	0	112.507	127.230
08225600	Osternienburger Land	511	77.856	8.789	0	69.067	0	0	69.067	77.856
08225600	Osternienburger Land	521	36.890	4.098	0	32.792	0	0	32.792	36.890
08225600	Osternienburger Land	531	544	184.759	0	-184.215	0	0	-184.215	544
08225600	Osternienburger Land	532	272	7.266	0	-6.994	0	0	-6.994	272
08225600	Osternienburger Land	533	272	61.932	0	-61.660	0	0	-61.660	272
08225600	Osternienburger Land	538	16.408	1.002	0	15.406	0	0	15.406	16.408
08225600	Osternienburger Land	541	148.522	48.443	0	100.079	0	0	100.079	148.522
08225600	Osternienburger Land	545	172.480	3.843	0	168.637	0	0	168.637	172.480
08225600	Osternienburger Land	546	38	0	0	38	0	0	38	38
08225600	Osternienburger Land	547	13.284	1.096	5.991	12.188	0	0	6.197	13.284
08225600	Osternienburger Land	551	38.102	1.410	0	36.692	0	0	36.692	38.102
08225600	Osternienburger Land	552	228.050	169.873	0	58.177	0	0	58.177	228.050
08225600	Osternienburger Land	553	54.427	105.376	2.092	-50.949	0	0	-53.041	54.427
08225600	Osternienburger Land	554	8.720	60	0	8.660	0	0	8.660	8.720
08225600	Osternienburger Land	555	29.244	73.660	17.716	-44.416	0	0	-62.132	29.244
08225600	Osternienburger Land	571	2.719	0	7	2.719	0	0	2.712	2.719
08225600	Osternienburger Land	573	209.250	123.450	73.945	85.800	0	0	11.855	209.250
08225600	Osternienburger Land	575	11.780	0	0	11.780	0	0	11.780	11.780
08225600	Osternienburger Land	611	2.822.674	5.354	0	2.817.320	0	2.820.741	-3.421	1.933
08225600	Osternienburger Land	612	23.973	738	0	23.235	0	0	23.235	23.973
08230100	Raguhn-Jeßnitz, Stadt	111	1.893.913	86.453	2.915	1.807.460	0	0	1.804.545	1.893.913
08230100	Raguhn-Jeßnitz, Stadt	121	61.459	25.724	0	35.735	0	0	35.735	61.459
08230100	Raguhn-Jeßnitz, Stadt	122	347.145	91.809	706	255.336	0	0	254.630	347.145
08230100	Raguhn-Jeßnitz, Stadt	126	272.966	16.124	11.762	256.842	0	0	245.080	272.966
08230100	Raguhn-Jeßnitz, Stadt	211	331.531	6.601	0	324.930	0	0	324.930	331.531
08230100	Raguhn-Jeßnitz, Stadt	272	23.054	2.357	0	20.697	0	0	20.697	23.054
08230100	Raguhn-Jeßnitz, Stadt	281	38.421	1.562	0	36.859	0	0	36.859	38.421
08230100	Raguhn-Jeßnitz, Stadt	362	723	0	0	723	0	0	723	723
08230100	Raguhn-Jeßnitz, Stadt	365	4.766.980	2.696.522	529	2.070.458	0	0	2.069.929	4.766.980
08230100	Raguhn-Jeßnitz, Stadt	366	44.427	6.234	0	38.193	0	0	38.193	44.427
08230100	Raguhn-Jeßnitz, Stadt	424	20.379	9.929	29.008	10.450	0	0	-18.558	20.379
08230100	Raguhn-Jeßnitz, Stadt	511	47.752	37	0	47.715	0	0	47.715	47.752
08230100	Raguhn-Jeßnitz, Stadt	521	35.075	7.320	0	27.755	0	0	27.755	35.075
08230100	Raguhn-Jeßnitz, Stadt	531	1.141	479.112	0	-477.971	0	0	-477.971	1.141
08230100	Raguhn-Jeßnitz, Stadt	532	1.932	16.916	0	-14.984	0	0	-14.984	1.932
08230100	Raguhn-Jeßnitz, Stadt	533	571	90.319	0	-89.748	0	0	-89.748	571
08230100	Raguhn-Jeßnitz, Stadt	538	39.788	89	0	39.699	0	0	39.699	39.788
08230100	Raguhn-Jeßnitz, Stadt	541	102.908	3.225	0	99.683	0	0	99.683	102.908
08230100	Raguhn-Jeßnitz, Stadt	545	476.054	51.114	0	424.940	0	0	424.940	476.054
08230100	Raguhn-Jeßnitz, Stadt	547	377	0	0	377	0	0	377	377
08230100	Raguhn-Jeßnitz, Stadt	551	261.039	32.832	0	228.207	0	0	228.207	261.039
08230100	Raguhn-Jeßnitz, Stadt	552	188.305	45.812	0	142.493	0	0	142.493	188.305
08230100	Raguhn-Jeßnitz, Stadt	553	221.976	167.719	17.325	54.257	0	0	36.932	221.976
08230100	Raguhn-Jeßnitz, Stadt	555	2.786	0	0	2.786	0	0	2.786	2.786
08230100	Raguhn-Jeßnitz, Stadt	571	8.105	2	0	8.103	0	0	8.103	8.105
08230100	Raguhn-Jeßnitz, Stadt	573	6.826	300	0	6.526	0	0	6.526	6.826
08230100	Raguhn-Jeßnitz, Stadt	611	3.206.118	9.992	0	3.196.126	0	3.203.302	-7.176	2.816
08230100	Raguhn-Jeßnitz, Stadt	612	10.946	0	0	10.946	0	0	10.946	10.946
08244000	Zörbig, Stadt	111	3.331.593	900.358	37.987	2.431.235	0	0	2.393.248	3.331.593
08244000	Zörbig, Stadt	121	34.565	25.427	0	9.138	0	0	9.138	34.565
08244000	Zörbig, Stadt	122	458.613	126.547	578	332.066	0	0	331.488	458.613
08244000	Zörbig, Stadt	126	385.649	23.265	16.681	362.384	0	0	345.703	385.649

FAG 2024 bis 2026
Grunddaten 2021 für Berechnung Auftragskostenpauschale
 kreisangehörige Gemeinden/Verbandsgemeinden

AGS8	Name	Pr	Aus- zahlungen AUS	Ein- zahlungen Ein	Netto- transfer- zahlungen Land NT	KFB	Umlagen EIN K 6182	Umlagen AUS K 7372+ K 7374	KFB ohne Umlage- zahlungen minus NT	Auszahlungen ohne Umlagen 7372+7374
08244000	Zörbig, Stadt	128	0	0	0	0	0	0	0	0
08244000	Zörbig, Stadt	211	289.791	12.738	1.177	277.053	0	0	275.876	289.791
08244000	Zörbig, Stadt	252	62.271	2.629	0	59.642	0	0	59.642	62.271
08244000	Zörbig, Stadt	272	25.672	10.862	0	14.810	0	0	14.810	25.672
08244000	Zörbig, Stadt	281	60.218	5.626	0	54.592	0	0	54.592	60.218
08244000	Zörbig, Stadt	3156	47.515	1.972	0	45.543	0	0	45.543	47.515
08244000	Zörbig, Stadt	365	4.250.601	3.102.146	22.504	1.148.455	0	0	1.125.951	4.250.601
08244000	Zörbig, Stadt	366	138.717	51.273	3.280	87.444	0	0	84.164	138.717
08244000	Zörbig, Stadt	424	259.922	94.527	0	165.395	0	0	165.395	259.922
08244000	Zörbig, Stadt	511	108.845	725	0	108.120	0	0	108.120	108.845
08244000	Zörbig, Stadt	521	84.251	0	0	84.251	0	0	84.251	84.251
08244000	Zörbig, Stadt	523	16.165	0	0	16.165	0	0	16.165	16.165
08244000	Zörbig, Stadt	531	0	194.618	0	-194.618	0	0	-194.618	0
08244000	Zörbig, Stadt	532	0	19.933	0	-19.933	0	0	-19.933	0
08244000	Zörbig, Stadt	533	0	10.586	0	-10.586	0	0	-10.586	0
08244000	Zörbig, Stadt	536	0	0	0	0	0	0	0	0
08244000	Zörbig, Stadt	538	351	0	0	351	0	0	351	351
08244000	Zörbig, Stadt	541	284.219	849	0	283.370	0	0	283.370	284.219
08244000	Zörbig, Stadt	545	256.503	3.000	0	253.503	0	0	253.503	256.503
08244000	Zörbig, Stadt	551	193.083	2.566	0	190.517	0	0	190.517	193.083
08244000	Zörbig, Stadt	552	132.867	4.100	0	128.767	0	0	128.767	132.867
08244000	Zörbig, Stadt	553	164.532	59.174	1.041	105.358	0	0	104.317	164.532
08244000	Zörbig, Stadt	571	16.024	0	0	16.024	0	0	16.024	16.024
08244000	Zörbig, Stadt	573	177.732	322.594	0	-144.862	0	0	-144.862	177.732
08244000	Zörbig, Stadt	575	780	49.948	0	-49.168	0	0	-49.168	780
08244000	Zörbig, Stadt	611	3.570.691	13.775	0	3.556.916	0	3.559.427	-2.511	11.264
08244000	Zörbig, Stadt	612	62.901	38	0	62.863	0	0	62.863	62.901
08304000	Barleben	111	5.698.857	175.671	8.206	5.523.186	0	0	5.514.980	5.698.857
08304000	Barleben	121	32.548	14.032	0	18.516	0	0	18.516	32.548
08304000	Barleben	122	354.517	95.650	426	258.867	0	0	258.441	354.517
08304000	Barleben	126	263.400	22.102	9.901	241.298	0	0	231.397	263.400
08304000	Barleben	211	331.671	743	0	330.928	0	0	330.928	331.671
08304000	Barleben	219	414.702	298.687	0	116.015	0	0	116.015	414.702
08304000	Barleben	272	91.663	1.973	10.500	89.690	0	0	79.190	91.663
08304000	Barleben	281	135.526	7.862	0	127.664	0	0	127.664	135.526
08304000	Barleben	3151	18.687	0	0	18.687	0	0	18.687	18.687
08304000	Barleben	362	59.311	21.915	0	37.396	0	0	37.396	59.311
08304000	Barleben	365	4.503.982	2.712.068	31.739	1.791.914	0	0	1.760.175	4.503.982
08304000	Barleben	366	42.865	0	0	42.865	0	0	42.865	42.865
08304000	Barleben	421	339.990	0	0	339.990	0	0	339.990	339.990
08304000	Barleben	424	75.581	14.314	0	61.267	0	0	61.267	75.581
08304000	Barleben	511	166.786	6.730	0	160.056	0	0	160.056	166.786
08304000	Barleben	521	28.406	4.895	0	23.511	0	0	23.511	28.406
08304000	Barleben	522	2.251	0	0	2.251	0	0	2.251	2.251
08304000	Barleben	531	9.955	336.610	0	-326.655	0	0	-326.655	9.955
08304000	Barleben	532	0	8.310	0	-8.310	0	0	-8.310	0
08304000	Barleben	536	315.770	0	0	315.770	0	0	315.770	315.770
08304000	Barleben	538	57.853	0	0	57.853	0	0	57.853	57.853
08304000	Barleben	541	396.292	7.734	0	388.558	0	0	388.558	396.292
08304000	Barleben	545	256.723	10.335	0	246.388	0	0	246.388	256.723
08304000	Barleben	551	176.885	2.426	0	174.459	0	0	174.459	176.885
08304000	Barleben	552	34.741	0	0	34.741	0	0	34.741	34.741
08304000	Barleben	553	117.666	101.308	2.553	16.358	0	0	13.805	117.666
08304000	Barleben	571	162.725	101.739	131.450	60.986	0	0	-70.464	162.725
08304000	Barleben	573	1.467.001	1.035.543	190	431.458	0	0	431.268	1.467.001
08304000	Barleben	575	16.119	0	0	16.119	0	0	16.119	16.119
08304000	Barleben	611	9.768.880	36.074	0	9.732.806	0	6.287.906	3.444.900	3.480.974
08304000	Barleben	612	106.903	168.437	0	-61.534	0	0	-61.534	106.903
08339000	Niedere Börde	111	2.377.960	135.185	9.594	2.242.775	0	0	2.233.181	2.377.960
08339000	Niedere Börde	121	25.783	12.314	0	13.469	0	0	13.469	25.783
08339000	Niedere Börde	122	263.468	64.196	2.131	199.272	0	0	197.141	263.468
08339000	Niedere Börde	126	338.496	11.892	10.993	326.604	0	0	315.611	338.496
08339000	Niedere Börde	211	395.281	155.296	0	239.985	0	0	239.985	395.281
08339000	Niedere Börde	272	401	0	0	401	0	0	401	401
08339000	Niedere Börde	281	61.562	47	0	61.515	0	0	61.515	61.562

FAG 2024 bis 2026
Grunddaten 2021 für Berechnung Auftragskostenpauschale
 kreisangehörige Gemeinden/Verbandsgemeinden

AGS8	Name	Pr	Aus- zahlungen AUS	Ein- zahlungen Ein	Netto- transfer- zahlungen Land NT	KFB	Umlagen EIN K 6182	Umlagen AUS K 7372+ K 7374	KFB ohne Umlage- zahlungen minus NT	Auszahlungen ohne Umlagen 7372+7374
08339000	Niedere Börde	3154	5.902	0	0	5.902	0	0	5.902	5.902
08339000	Niedere Börde	343	33.619	35.020	0	-1.401	0	0	-1.401	33.619
08339000	Niedere Börde	365	3.660.660	2.592.622	13.038	1.068.038	0	0	1.055.000	3.660.660
08339000	Niedere Börde	366	95.329	29.317	0	66.012	0	0	66.012	95.329
08339000	Niedere Börde	424	29.624	1.954	0	27.670	0	0	27.670	29.624
08339000	Niedere Börde	511	72.888	0	40.000	72.888	0	0	32.888	72.888
08339000	Niedere Börde	521	20.257	28	0	20.229	0	0	20.229	20.257
08339000	Niedere Börde	531	0	199.367	0	-199.367	0	0	-199.367	0
08339000	Niedere Börde	532	0	28.705	0	-28.705	0	0	-28.705	0
08339000	Niedere Börde	536	102.360	46.556	0	55.804	0	0	55.804	102.360
08339000	Niedere Börde	538	6.406	102.543	0	-96.137	0	0	-96.137	6.406
08339000	Niedere Börde	541	77.714	1.395	0	76.319	0	0	76.319	77.714
08339000	Niedere Börde	545	171.865	58.352	0	113.513	0	0	113.513	171.865
08339000	Niedere Börde	551	40.414	135	0	40.279	0	0	40.279	40.414
08339000	Niedere Börde	552	62.448	84.023	0	-21.575	0	0	-21.575	62.448
08339000	Niedere Börde	553	44.551	69.823	4.097	-25.272	0	0	-29.369	44.551
08339000	Niedere Börde	571	2.727	1.320	0	1.407	0	0	1.407	2.727
08339000	Niedere Börde	573	61.153	4.946	0	56.207	0	0	56.207	61.153
08339000	Niedere Börde	575	18.543	2.887	0	15.656	0	0	15.656	18.543
08339000	Niedere Börde	611	2.549.249	99.105	0	2.450.144	0	2.542.506	-92.362	6.743
08339000	Niedere Börde	612	50.291	313.010	0	-262.719	0	0	-262.719	50.291
08349000	Sülzetal	111	3.010.882	160.519	2.946	2.850.363	0	0	2.847.417	3.010.882
08349000	Sülzetal	121	26.188	11.804	0	14.384	0	0	14.384	26.188
08349000	Sülzetal	122	412.723	116.496	503	296.227	0	0	295.724	412.723
08349000	Sülzetal	126	336.043	24.976	13.643	311.067	0	0	297.424	336.043
08349000	Sülzetal	211	299.749	7.416	0	292.333	0	0	292.333	299.749
08349000	Sülzetal	218	495.472	214.420	0	281.052	0	0	281.052	495.472
08349000	Sülzetal	272	620	43	0	577	0	0	577	620
08349000	Sülzetal	281	11.679	1.405	0	10.274	0	0	10.274	11.679
08349000	Sülzetal	3151	23.498	2.675	0	20.823	0	0	20.823	23.498
08349000	Sülzetal	365	4.993.035	3.364.818	55.725	1.628.217	0	0	1.572.492	4.993.035
08349000	Sülzetal	366	25.699	13.448	0	12.251	0	0	12.251	25.699
08349000	Sülzetal	424	521.929	89.018	0	432.911	0	0	432.911	521.929
08349000	Sülzetal	511	97.904	0	0	97.904	0	0	97.904	97.904
08349000	Sülzetal	521	34.313	8.186	0	26.127	0	0	26.127	34.313
08349000	Sülzetal	531	0	367.289	0	-367.289	0	0	-367.289	0
08349000	Sülzetal	532	0	53.676	0	-53.676	0	0	-53.676	0
08349000	Sülzetal	538	106.087	1.735	0	104.352	0	0	104.352	106.087
08349000	Sülzetal	541	255.004	1.079	0	253.925	0	0	253.925	255.004
08349000	Sülzetal	545	342.369	132.383	0	209.986	0	0	209.986	342.369
08349000	Sülzetal	551	231.214	3.490	0	227.724	0	0	227.724	231.214
08349000	Sülzetal	552	202.225	130.229	0	71.996	0	0	71.996	202.225
08349000	Sülzetal	553	160.967	94.767	2.708	66.200	0	0	63.492	160.967
08349000	Sülzetal	554	97.027	0	0	97.027	0	0	97.027	97.027
08349000	Sülzetal	571	28.627	0	0	28.627	0	0	28.627	28.627
08349000	Sülzetal	573	23.974	138.596	0	-114.622	0	0	-114.622	23.974
08349000	Sülzetal	611	4.508.930	280.248	0	4.228.682	0	4.407.656	-178.974	101.274
08349000	Sülzetal	612	72.032	0	0	72.032	0	0	72.032	72.032
08413000	Elsteraue	111	3.119.359	337.153	8.512	2.782.206	0	0	2.773.694	3.119.359
08413000	Elsteraue	121	31.791	21.825	0	9.966	0	0	9.966	31.791
08413000	Elsteraue	122	420.375	67.662	801	352.713	0	0	351.912	420.375
08413000	Elsteraue	126	240.366	16.088	15.472	224.278	0	0	208.806	240.366
08413000	Elsteraue	128	2.073.091	88	1.892.015	2.073.003	0	0	180.988	2.073.091
08413000	Elsteraue	211	356.877	21.356	0	335.521	0	0	335.521	356.877
08413000	Elsteraue	281	31.697	3.905	0	27.792	0	0	27.792	31.697
08413000	Elsteraue	365	3.752.946	2.616.301	22.166	1.136.645	0	0	1.114.479	3.752.946
08413000	Elsteraue	366	11.152	3.733	0	7.419	0	0	7.419	11.152
08413000	Elsteraue	421	22.979	0	0	22.979	0	0	22.979	22.979
08413000	Elsteraue	424	70.743	33.133	0	37.610	0	0	37.610	70.743
08413000	Elsteraue	511	29.267	10.037	0	19.230	0	0	19.230	29.267
08413000	Elsteraue	523	1.903	0	0	1.903	0	0	1.903	1.903
08413000	Elsteraue	531	0	338.834	0	-338.834	0	0	-338.834	0
08413000	Elsteraue	532	0	15.247	0	-15.247	0	0	-15.247	0
08413000	Elsteraue	533	0	60.322	0	-60.322	0	0	-60.322	0
08413000	Elsteraue	538	88.967	0	0	88.967	0	0	88.967	88.967

FAG 2024 bis 2026
Grunddaten 2021 für Berechnung Auftragskostenpauschale
 kreisangehörige Gemeinden/Verbandsgemeinden

AGS8	Name	Pr	Aus- zahlungen AUS	Ein- zahlungen Ein	Netto- transfer- zahlungen Land NT	KFB	Umlagen EIN K 6182	Umlagen AUS K 7372+ K 7374	KFB ohne Umlage- zahlungen minus NT	Auszahlungen ohne Umlagen 7372+7374
08413000	Elsteraue	541	297.479	4.996	0	292.483	0	0	292.483	297.479
08413000	Elsteraue	545	351.719	3.905	0	347.814	0	0	347.814	351.719
08413000	Elsteraue	547	2.442	0	0	2.442	0	0	2.442	2.442
08413000	Elsteraue	551	90.760	431	0	90.329	0	0	90.329	90.760
08413000	Elsteraue	552	123.649	92.452	0	31.197	0	0	31.197	123.649
08413000	Elsteraue	553	17.174	40.637	1.517	-23.463	0	0	-24.980	17.174
08413000	Elsteraue	573	209.587	299.614	0	-90.027	0	0	-90.027	209.587
08413000	Elsteraue	611	3.398.078	151.471	0	3.246.607	0	3.375.588	-128.981	22.490
08413000	Elsteraue	612	25.220	0	0	25.220	0	0	25.220	25.220
08423500	Hohenmölsen, Stadt	111	3.931.007	191.086	22.827	3.739.921	0	0	3.717.094	3.931.007
08423500	Hohenmölsen, Stadt	121	37.609	27.280	0	10.329	0	0	10.329	37.609
08423500	Hohenmölsen, Stadt	122	1.002.081	134.315	2.689	867.766	0	0	865.077	1.002.081
08423500	Hohenmölsen, Stadt	126	265.946	36.354	12.753	229.592	0	0	216.839	265.946
08423500	Hohenmölsen, Stadt	128	0	980	0	-980	0	0	-980	0
08423500	Hohenmölsen, Stadt	211	236.219	37.166	8.496	199.053	0	0	190.557	236.219
08423500	Hohenmölsen, Stadt	252	3.000	0	0	3.000	0	0	3.000	3.000
08423500	Hohenmölsen, Stadt	272	61.388	17.327	1.013	44.061	0	0	43.048	61.388
08423500	Hohenmölsen, Stadt	281	16.143	1.726	0	14.417	0	0	14.417	16.143
08423500	Hohenmölsen, Stadt	331	1.000	0	0	1.000	0	0	1.000	1.000
08423500	Hohenmölsen, Stadt	365	4.183.523	3.500.310	307.643	683.213	0	0	375.570	4.183.523
08423500	Hohenmölsen, Stadt	366	11.861	186	0	11.675	0	0	11.675	11.861
08423500	Hohenmölsen, Stadt	418	57.521	1.581	0	55.940	0	0	55.940	57.521
08423500	Hohenmölsen, Stadt	424	24.990	12.179	0	12.811	0	0	12.811	24.990
08423500	Hohenmölsen, Stadt	511	161.625	7.697	55.510	153.928	0	0	98.418	161.625
08423500	Hohenmölsen, Stadt	523	5.125	280	0	4.845	0	0	4.845	5.125
08423500	Hohenmölsen, Stadt	537	15.757	0	0	15.757	0	0	15.757	15.757
08423500	Hohenmölsen, Stadt	538	191.172	183.108	0	8.064	0	0	8.064	191.172
08423500	Hohenmölsen, Stadt	541	105.538	38.596	0	66.942	0	0	66.942	105.538
08423500	Hohenmölsen, Stadt	545	209.816	16.926	0	192.890	0	0	192.890	209.816
08423500	Hohenmölsen, Stadt	546	8.356	24.925	0	-16.569	0	0	-16.569	8.356
08423500	Hohenmölsen, Stadt	551	8.850	3.000	0	5.850	0	0	5.850	8.850
08423500	Hohenmölsen, Stadt	552	83.494	0	0	83.494	0	0	83.494	83.494
08423500	Hohenmölsen, Stadt	553	57.864	222.227	326	-164.363	0	0	-164.689	57.864
08423500	Hohenmölsen, Stadt	555	182	32.196	0	-32.014	0	0	-32.014	182
08423500	Hohenmölsen, Stadt	573	236.550	856.420	0	-619.870	0	0	-619.870	236.550
08423500	Hohenmölsen, Stadt	611	3.602.232	1.065.992	0	2.536.240	0	2.702.957	-166.717	899.275
08423500	Hohenmölsen, Stadt	612	25.947	0	0	25.947	0	0	25.947	25.947
08431500	Lützen, Stadt	111	4.881.653	1.020.515	8.459	3.861.138	0	0	3.852.679	4.881.653
08431500	Lützen, Stadt	121	49.969	21.765	0	28.204	0	0	28.204	49.969
08431500	Lützen, Stadt	122	569.056	83.316	512	485.740	0	0	485.228	569.056
08431500	Lützen, Stadt	126	440.711	52.697	14.378	388.014	0	0	373.636	440.711
08431500	Lützen, Stadt	128	0	0	0	0	0	0	0	0
08431500	Lützen, Stadt	211	516.805	8.320	765	508.485	0	0	507.720	516.805
08431500	Lützen, Stadt	252	258.219	75.766	-2.404	182.453	0	0	184.857	258.219
08431500	Lützen, Stadt	253	81.132	0	0	81.132	0	0	81.132	81.132
08431500	Lützen, Stadt	272	39.589	3.780	0	35.809	0	0	35.809	39.589
08431500	Lützen, Stadt	281	181.777	67.893	0	113.884	0	0	113.884	181.777
08431500	Lützen, Stadt	291	1.211	0	0	1.211	0	0	1.211	1.211
08431500	Lützen, Stadt	3122	7.418	5.250	0	2.168	0	0	2.168	7.418
08431500	Lützen, Stadt	3156	1.000	0	0	1.000	0	0	1.000	1.000
08431500	Lützen, Stadt	365	4.763.316	3.263.251	49.176	1.500.065	0	0	1.450.889	4.763.316
08431500	Lützen, Stadt	366	15.395	963	0	14.432	0	0	14.432	15.395
08431500	Lützen, Stadt	424	293.669	49.031	0	244.638	0	0	244.638	293.669
08431500	Lützen, Stadt	511	87.853	13.701	77.100	74.152	0	0	-2.948	87.853
08431500	Lützen, Stadt	531	14.811	300.241	0	-285.430	0	0	-285.430	14.811
08431500	Lützen, Stadt	532	0	12.791	0	-12.791	0	0	-12.791	0
08431500	Lützen, Stadt	534	0	1.200	0	-1.200	0	0	-1.200	0
08431500	Lützen, Stadt	538	111.608	2.843	250.259	108.765	0	0	-141.494	111.608
08431500	Lützen, Stadt	541	235.273	20.827	0	214.446	0	0	214.446	235.273
08431500	Lützen, Stadt	545	328.705	2.859	0	325.846	0	0	325.846	328.705
08431500	Lützen, Stadt	546	1.282	20.323	0	-19.041	0	0	-19.041	1.282
08431500	Lützen, Stadt	551	138.309	2.474	0	135.835	0	0	135.835	138.309
08431500	Lützen, Stadt	552	152.524	0	0	152.524	0	0	152.524	152.524
08431500	Lützen, Stadt	553	137.638	131.273	106	6.365	0	0	6.259	137.638
08431500	Lützen, Stadt	571	73.085	6.188	60.000	66.897	0	0	6.897	73.085

FAG 2024 bis 2026
Grunddaten 2021 für Berechnung Auftragskostenpauschale
 kreisangehörige Gemeinden/Verbandsgemeinden

AGS8	Name	Pr	Aus- zahlungen AUS	Ein- zahlungen Ein	Netto- transfer- zahlungen Land NT	KFB	Umlagen EIN K 6182	Umlagen AUS K 7372+ K 7374	KFB ohne Umlage- zahlungen minus NT	Auszahlungen ohne Umlagen 7372+7374
08431500	Lützen, Stadt	573	178.537	48.363	0	130.174	0	0	130.174	178.537
08431500	Lützen, Stadt	575	3.940	0	0	3.940	0	0	3.940	3.940
08431500	Lützen, Stadt	611	14.116.065	-1.957.911	0	16.073.976	0	10.696.174	5.377.802	3.419.891
08431500	Lützen, Stadt	612	477.802	3.060	0	474.742	0	0	474.742	477.802
08449000	Teuchern, Stadt	111	3.640.307	680.333	17.655	2.959.974	0	0	2.942.319	3.640.307
08449000	Teuchern, Stadt	121	37.156	23.049	0	14.107	0	0	14.107	37.156
08449000	Teuchern, Stadt	122	415.716	72.313	1.779	343.403	0	0	341.624	415.716
08449000	Teuchern, Stadt	126	424.448	31.568	12.643	392.880	0	0	380.237	424.448
08449000	Teuchern, Stadt	128	314	0	0	314	0	0	314	314
08449000	Teuchern, Stadt	211	205.009	8.278	0	196.731	0	0	196.731	205.009
08449000	Teuchern, Stadt	281	51.476	0	0	51.476	0	0	51.476	51.476
08449000	Teuchern, Stadt	3151	7.903	3.390	0	4.513	0	0	4.513	7.903
08449000	Teuchern, Stadt	365	4.715.122	3.304.089	174.109	1.411.033	0	0	1.236.924	4.715.122
08449000	Teuchern, Stadt	366	3.523	6.752	0	-3.229	0	0	-3.229	3.523
08449000	Teuchern, Stadt	424	281.483	12.652	0	268.831	0	0	268.831	281.483
08449000	Teuchern, Stadt	511	249.294	20	0	249.274	0	0	249.274	249.294
08449000	Teuchern, Stadt	531	0	159.015	0	-159.015	0	0	-159.015	0
08449000	Teuchern, Stadt	532	0	3.054	0	-3.054	0	0	-3.054	0
08449000	Teuchern, Stadt	533	0	58.502	0	-58.502	0	0	-58.502	0
08449000	Teuchern, Stadt	537	2.325	4.805	0	-2.480	0	0	-2.480	2.325
08449000	Teuchern, Stadt	538	63.354	0	0	63.354	0	0	63.354	63.354
08449000	Teuchern, Stadt	541	179.011	918	0	178.093	0	0	178.093	179.011
08449000	Teuchern, Stadt	545	177.548	503	0	177.045	0	0	177.045	177.548
08449000	Teuchern, Stadt	546	869	14.179	0	-13.310	0	0	-13.310	869
08449000	Teuchern, Stadt	551	53.827	1.499	0	52.328	0	0	52.328	53.827
08449000	Teuchern, Stadt	552	84.612	0	0	84.612	0	0	84.612	84.612
08449000	Teuchern, Stadt	553	63.463	98.688	80	-35.225	0	0	-35.305	63.463
08449000	Teuchern, Stadt	573	61.105	7.177	0	53.928	0	0	53.928	61.105
08449000	Teuchern, Stadt	611	1.843.341	44.006	0	1.799.335	0	1.835.475	-36.140	7.866
08449000	Teuchern, Stadt	612	140.892	0	0	140.892	0	0	140.892	140.892
08504000	Ballenstedt, Stadt	111	3.211.814	312.341	13.637	2.899.473	0	0	2.885.836	3.211.814
08504000	Ballenstedt, Stadt	121	19.534	14.041	0	5.493	0	0	5.493	19.534
08504000	Ballenstedt, Stadt	122	334.157	111.739	525	222.418	0	0	221.893	334.157
08504000	Ballenstedt, Stadt	126	276.894	12.003	14.848	264.891	0	0	250.043	276.894
08504000	Ballenstedt, Stadt	211	90.045	2.533	0	87.512	0	0	87.512	90.045
08504000	Ballenstedt, Stadt	241	5.622	6.129	0	-507	0	0	-507	5.622
08504000	Ballenstedt, Stadt	252	78.594	605	20.496	77.989	0	0	57.493	78.594
08504000	Ballenstedt, Stadt	261	58.926	7.238	0	51.688	0	0	51.688	58.926
08504000	Ballenstedt, Stadt	272	117.001	10.886	9.600	106.115	0	0	96.515	117.001
08504000	Ballenstedt, Stadt	281	140.713	30.860	7.500	109.853	0	0	102.353	140.713
08504000	Ballenstedt, Stadt	365	2.951.766	2.122.867	4.255	828.899	0	0	824.644	2.951.766
08504000	Ballenstedt, Stadt	366	28.860	11.000	0	17.860	0	0	17.860	28.860
08504000	Ballenstedt, Stadt	424	2.167	392	0	1.775	0	0	1.775	2.167
08504000	Ballenstedt, Stadt	511	74.669	0	0	74.669	0	0	74.669	74.669
08504000	Ballenstedt, Stadt	521	205.410	4.069	2.827	201.341	0	0	198.514	205.410
08504000	Ballenstedt, Stadt	531	0	208.869	0	-208.869	0	0	-208.869	0
08504000	Ballenstedt, Stadt	532	0	29.322	0	-29.322	0	0	-29.322	0
08504000	Ballenstedt, Stadt	535	0	229.074	0	-229.074	0	0	-229.074	0
08504000	Ballenstedt, Stadt	537	22.552	9.764	0	12.788	0	0	12.788	22.552
08504000	Ballenstedt, Stadt	541	95.742	2.499	0	93.243	0	0	93.243	95.742
08504000	Ballenstedt, Stadt	545	204.181	8.662	0	195.519	0	0	195.519	204.181
08504000	Ballenstedt, Stadt	546	59	25.666	0	-25.607	0	0	-25.607	59
08504000	Ballenstedt, Stadt	547	1.997	0	0	1.997	0	0	1.997	1.997
08504000	Ballenstedt, Stadt	548	14.801	0	0	14.801	0	0	14.801	14.801
08504000	Ballenstedt, Stadt	551	122.522	4.156	0	118.366	0	0	118.366	122.522
08504000	Ballenstedt, Stadt	552	164.668	94	0	164.574	0	0	164.574	164.668
08504000	Ballenstedt, Stadt	553	36.719	167.707	7.762	-130.988	0	0	-138.750	36.719
08504000	Ballenstedt, Stadt	555	525	20	0	505	0	0	505	525
08504000	Ballenstedt, Stadt	573	25.300	2.917	0	22.383	0	0	22.383	25.300
08504000	Ballenstedt, Stadt	575	69.969	48.226	16.000	21.743	0	0	5.743	69.969
08504000	Ballenstedt, Stadt	611	3.104.739	16.793	0	3.087.946	0	3.101.982	-14.036	2.757
08504000	Ballenstedt, Stadt	612	42.694	6.250	0	36.444	0	0	36.444	42.694
08511000	Falkenstein/Harz, Stadt	111	2.096.378	364.201	2.040	1.732.177	0	0	1.730.137	2.096.378
08511000	Falkenstein/Harz, Stadt	121	16.597	10.490	0	6.107	0	0	6.107	16.597
08511000	Falkenstein/Harz, Stadt	122	254.897	54.221	356	200.676	0	0	200.320	254.897

FAG 2024 bis 2026
Grunddaten 2021 für Berechnung Auftragskostenpauschale
 kreisangehörige Gemeinden/Verbandsgemeinden

AGS8	Name	Pr	Aus- zahlungen AUS	Ein- zahlungen Ein	Netto- transfer- zahlungen Land NT	KFB	Umlagen EIN K 6182	Umlagen AUS K 7372+ K 7374	KFB ohne Umlage- zahlungen minus NT	Auszahlungen ohne Umlagen 7372+7374
08511000	Falkenstein/Harz, Stadt	126	175.237	4.960	11.151	170.277	0	0	159.126	175.237
08511000	Falkenstein/Harz, Stadt	211	212.801	65.875	0	146.926	0	0	146.926	212.801
08511000	Falkenstein/Harz, Stadt	252	6.351	0	0	6.351	0	0	6.351	6.351
08511000	Falkenstein/Harz, Stadt	272	190	0	0	190	0	0	190	190
08511000	Falkenstein/Harz, Stadt	281	15.440	0	0	15.440	0	0	15.440	15.440
08511000	Falkenstein/Harz, Stadt	365	2.028.238	1.535.485	0	492.753	0	0	492.753	2.028.238
08511000	Falkenstein/Harz, Stadt	366	6.810	0	0	6.810	0	0	6.810	6.810
08511000	Falkenstein/Harz, Stadt	414	4.721	0	0	4.721	0	0	4.721	4.721
08511000	Falkenstein/Harz, Stadt	424	26.142	700	0	25.442	0	0	25.442	26.142
08511000	Falkenstein/Harz, Stadt	511	9.312	254	0	9.058	0	0	9.058	9.312
08511000	Falkenstein/Harz, Stadt	531	0	125.227	0	-125.227	0	0	-125.227	0
08511000	Falkenstein/Harz, Stadt	532	0	13.581	0	-13.581	0	0	-13.581	0
08511000	Falkenstein/Harz, Stadt	533	0	42.718	0	-42.718	0	0	-42.718	0
08511000	Falkenstein/Harz, Stadt	538	73.458	0	0	73.458	0	0	73.458	73.458
08511000	Falkenstein/Harz, Stadt	541	231.239	923	0	230.316	0	0	230.316	231.239
08511000	Falkenstein/Harz, Stadt	545	249.965	3.658	0	246.307	0	0	246.307	249.965
08511000	Falkenstein/Harz, Stadt	546	839	48.320	0	-47.481	0	0	-47.481	839
08511000	Falkenstein/Harz, Stadt	547	0	0	0	0	0	0	0	0
08511000	Falkenstein/Harz, Stadt	551	13.698	0	0	13.698	0	0	13.698	13.698
08511000	Falkenstein/Harz, Stadt	552	98.580	0	0	98.580	0	0	98.580	98.580
08511000	Falkenstein/Harz, Stadt	553	58.854	37.856	3.245	20.998	0	0	17.753	58.854
08511000	Falkenstein/Harz, Stadt	554	977	0	0	977	0	0	977	977
08511000	Falkenstein/Harz, Stadt	555	109	0	0	109	0	0	109	109
08511000	Falkenstein/Harz, Stadt	571	3.713	0	0	3.713	0	0	3.713	3.713
08511000	Falkenstein/Harz, Stadt	573	90.148	239.432	0	-149.284	0	0	-149.284	90.148
08511000	Falkenstein/Harz, Stadt	575	108.214	10.541	0	97.673	0	0	97.673	108.214
08511000	Falkenstein/Harz, Stadt	611	1.588.319	56.069	0	1.532.250	0	1.569.450	-37.200	18.869
08511000	Falkenstein/Harz, Stadt	612	32.468	0	0	32.468	0	0	32.468	32.468
08514500	Harzgerode, Stadt	111	2.809.168	284.668	3.080	2.524.500	0	0	2.521.420	2.809.168
08514500	Harzgerode, Stadt	121	33.545	15.529	0	18.016	0	0	18.016	33.545
08514500	Harzgerode, Stadt	122	341.358	102.969	448	238.389	0	0	237.941	341.358
08514500	Harzgerode, Stadt	126	355.433	11.760	16.123	343.673	0	0	327.550	355.433
08514500	Harzgerode, Stadt	128	11.824	0	0	11.824	0	0	11.824	11.824
08514500	Harzgerode, Stadt	211	182.884	15.691	0	167.193	0	0	167.193	182.884
08514500	Harzgerode, Stadt	252	137.232	47.032	0	90.200	0	0	90.200	137.232
08514500	Harzgerode, Stadt	272	9.680	971	0	8.709	0	0	8.709	9.680
08514500	Harzgerode, Stadt	281	29.885	3.594	0	26.291	0	0	26.291	29.885
08514500	Harzgerode, Stadt	3122	17.205	10.610	0	6.595	0	0	6.595	17.205
08514500	Harzgerode, Stadt	3151	6.820	1.692	0	5.128	0	0	5.128	6.820
08514500	Harzgerode, Stadt	365	1.007.791	402.730	0	605.061	0	0	605.061	1.007.791
08514500	Harzgerode, Stadt	366	17.003	7.615	0	9.388	0	0	9.388	17.003
08514500	Harzgerode, Stadt	424	369.688	67.209	2.731	302.479	0	0	299.748	369.688
08514500	Harzgerode, Stadt	511	709.677	17.800	509.238	691.877	0	0	182.639	709.677
08514500	Harzgerode, Stadt	521	35.144	0	0	35.144	0	0	35.144	35.144
08514500	Harzgerode, Stadt	522	46.671	0	0	46.671	0	0	46.671	46.671
08514500	Harzgerode, Stadt	523	12.766	0	0	12.766	0	0	12.766	12.766
08514500	Harzgerode, Stadt	531	1.130	377.060	0	-375.930	0	0	-375.930	1.130
08514500	Harzgerode, Stadt	532	564	15.978	0	-15.414	0	0	-15.414	564
08514500	Harzgerode, Stadt	537	25.903	14.364	0	11.539	0	0	11.539	25.903
08514500	Harzgerode, Stadt	538	5.387	100	0	5.287	0	0	5.287	5.387
08514500	Harzgerode, Stadt	541	249.157	9.929	0	239.228	0	0	239.228	249.157
08514500	Harzgerode, Stadt	545	297.907	1.255	0	296.652	0	0	296.652	297.907
08514500	Harzgerode, Stadt	546	10.061	0	0	10.061	0	0	10.061	10.061
08514500	Harzgerode, Stadt	548	82.830	0	0	82.830	0	0	82.830	82.830
08514500	Harzgerode, Stadt	551	27.608	161	0	27.447	0	0	27.447	27.608
08514500	Harzgerode, Stadt	552	182.188	274.672	0	-92.484	0	0	-92.484	182.188
08514500	Harzgerode, Stadt	553	80.074	101.342	4.908	-21.268	0	0	-26.176	80.074
08514500	Harzgerode, Stadt	554	8.805	0	0	8.805	0	0	8.805	8.805
08514500	Harzgerode, Stadt	555	109.401	198.433	28.259	-89.032	0	0	-117.291	109.401
08514500	Harzgerode, Stadt	571	12.066	0	0	12.066	0	0	12.066	12.066
08514500	Harzgerode, Stadt	573	140.108	20.040	0	120.068	0	0	120.068	140.108
08514500	Harzgerode, Stadt	575	343.804	223.614	34.800	120.190	0	0	85.390	343.804
08514500	Harzgerode, Stadt	611	2.820.820	7.227	0	2.813.593	0	2.816.253	-2.660	4.567
08514500	Harzgerode, Stadt	612	40.470	35.742	0	4.728	0	0	4.728	40.470
08518500	Huy	111	1.963.334	166.955	6.762	1.796.379	0	0	1.789.617	1.963.334

FAG 2024 bis 2026
Grunddaten 2021 für Berechnung Auftragskostenpauschale
 kreisangehörige Gemeinden/Verbandsgemeinden

AGS8	Name	Pr	Aus- zahlungen AUS	Ein- zahlungen Ein	Netto- transfer- zahlungen Land NT	KFB	Umlagen EIN K 6182	Umlagen AUS K 7372+ K 7374	KFB ohne Umlage- zahlungen minus NT	Auszahlungen ohne Umlagen 7372+7374
08518500	Huy	121	52.760	13.807	0	38.953	0	0	38.953	52.760
08518500	Huy	122	348.571	68.084	498	280.487	0	0	279.989	348.571
08518500	Huy	126	315.061	1.903	14.778	313.158	0	0	298.380	315.061
08518500	Huy	211	313.400	15.078	1.249	298.322	0	0	297.073	313.400
08518500	Huy	281	2.947	3.760	0	-813	0	0	-813	2.947
08518500	Huy	365	1.733.740	258.069	0	1.475.671	0	0	1.475.671	1.733.740
08518500	Huy	366	9.167	500	0	8.667	0	0	8.667	9.167
08518500	Huy	424	223.927	69.142	0	154.785	0	0	154.785	223.927
08518500	Huy	511	101.533	0	0	101.533	0	0	101.533	101.533
08518500	Huy	521	35.578	4.609	0	30.969	0	0	30.969	35.578
08518500	Huy	531	0	189.081	0	-189.081	0	0	-189.081	0
08518500	Huy	538	44.356	0	0	44.356	0	0	44.356	44.356
08518500	Huy	541	69.337	1.250	0	68.087	0	0	68.087	69.337
08518500	Huy	545	458.037	0	0	458.037	0	0	458.037	458.037
08518500	Huy	547	15.852	0	0	15.852	0	0	15.852	15.852
08518500	Huy	551	313.451	0	0	313.451	0	0	313.451	313.451
08518500	Huy	552	250.591	95.852	0	154.739	0	0	154.739	250.591
08518500	Huy	553	107.109	54.595	4.705	52.514	0	0	47.809	107.109
08518500	Huy	555	10.665	0	0	10.665	0	0	10.665	10.665
08518500	Huy	573	73.937	780	0	73.157	0	0	73.157	73.937
08518500	Huy	575	29.389	0	0	29.389	0	0	29.389	29.389
08518500	Huy	611	2.013.201	6.117	0	2.007.084	0	2.007.827	-743	5.374
08518500	Huy	612	170.412	160.926	0	9.486	0	0	9.486	170.412
08519000	Ilsenburg (Harz), Stadt	111	2.361.839	258.150	4.498	2.103.689	0	0	2.099.191	2.361.839
08519000	Ilsenburg (Harz), Stadt	121	60.753	16.957	0	43.796	0	0	43.796	60.753
08519000	Ilsenburg (Harz), Stadt	122	483.555	115.231	312	368.324	0	0	368.012	483.555
08519000	Ilsenburg (Harz), Stadt	126	129.801	6.755	9.976	123.046	0	0	113.070	129.801
08519000	Ilsenburg (Harz), Stadt	127	1.259	0	0	1.259	0	0	1.259	1.259
08519000	Ilsenburg (Harz), Stadt	211	361.155	24.745	0	336.410	0	0	336.410	361.155
08519000	Ilsenburg (Harz), Stadt	252	37.103	7	0	37.096	0	0	37.096	37.103
08519000	Ilsenburg (Harz), Stadt	272	206.679	11.293	15.000	195.386	0	0	180.386	206.679
08519000	Ilsenburg (Harz), Stadt	281	135.884	28.586	49.000	107.298	0	0	58.298	135.884
08519000	Ilsenburg (Harz), Stadt	365	3.332.222	1.901.586	0	1.430.636	0	0	1.430.636	3.332.222
08519000	Ilsenburg (Harz), Stadt	366	140.024	31.066	1.117	108.958	0	0	107.841	140.024
08519000	Ilsenburg (Harz), Stadt	421	7.179	0	0	7.179	0	0	7.179	7.179
08519000	Ilsenburg (Harz), Stadt	424	176.571	18.220	0	158.351	0	0	158.351	176.571
08519000	Ilsenburg (Harz), Stadt	511	211.454	15.310	0	196.144	0	0	196.144	211.454
08519000	Ilsenburg (Harz), Stadt	523	48.953	83	0	48.870	0	0	48.870	48.953
08519000	Ilsenburg (Harz), Stadt	531	595	381.012	0	-380.417	0	0	-380.417	595
08519000	Ilsenburg (Harz), Stadt	532	196	46.589	0	-46.393	0	0	-46.393	196
08519000	Ilsenburg (Harz), Stadt	533	0	102.571	0	-102.571	0	0	-102.571	0
08519000	Ilsenburg (Harz), Stadt	541	364.037	0	1.912	364.037	0	0	362.125	364.037
08519000	Ilsenburg (Harz), Stadt	545	378.484	26.904	0	351.580	0	0	351.580	378.484
08519000	Ilsenburg (Harz), Stadt	546	3.203	152.645	0	-149.442	0	0	-149.442	3.203
08519000	Ilsenburg (Harz), Stadt	551	441.125	3.300	0	437.825	0	0	437.825	441.125
08519000	Ilsenburg (Harz), Stadt	552	83.460	32.518	0	50.942	0	0	50.942	83.460
08519000	Ilsenburg (Harz), Stadt	553	131.812	98.305	4.554	33.507	0	0	28.953	131.812
08519000	Ilsenburg (Harz), Stadt	555	334.543	219.155	148.145	115.388	0	0	-32.757	334.543
08519000	Ilsenburg (Harz), Stadt	571	368	0	0	368	0	0	368	368
08519000	Ilsenburg (Harz), Stadt	573	223.585	12.142	0	211.443	0	0	211.443	223.585
08519000	Ilsenburg (Harz), Stadt	575	312.393	226.928	0	85.465	0	0	85.465	312.393
08519000	Ilsenburg (Harz), Stadt	611	3.546.805	-949	0	3.547.754	0	3.525.492	22.262	21.313
08519000	Ilsenburg (Harz), Stadt	612	28.168	0	0	28.168	0	0	28.168	28.168
08522700	Nordharz	111	2.050.584	399.544	2.725	1.651.040	0	0	1.648.315	2.050.584
08522700	Nordharz	121	32.607	14.015	0	18.592	0	0	18.592	32.607
08522700	Nordharz	122	288.477	67.614	509	220.863	0	0	220.354	288.477
08522700	Nordharz	126	281.982	3.813	12.171	278.169	0	0	265.998	281.982
08522700	Nordharz	211	326.673	5.909	0	320.764	0	0	320.764	326.673
08522700	Nordharz	272	4.469	0	0	4.469	0	0	4.469	4.469
08522700	Nordharz	281	61.067	4.555	0	56.512	0	0	56.512	61.067
08522700	Nordharz	3151	16.691	580	0	16.111	0	0	16.111	16.691
08522700	Nordharz	365	4.076.059	2.979.409	0	1.096.650	0	0	1.096.650	4.076.059
08522700	Nordharz	366	3.864	1.219	0	2.645	0	0	2.645	3.864
08522700	Nordharz	424	186.940	27.243	0	159.697	0	0	159.697	186.940
08522700	Nordharz	511	117.792	72.671	0	45.121	0	0	45.121	117.792

FAG 2024 bis 2026
Grunddaten 2021 für Berechnung Auftragskostenpauschale
 kreisangehörige Gemeinden/Verbandsgemeinden

AGS8	Name	Pr	Aus- zahlungen AUS	Ein- zahlungen Ein	Netto- transfer- zahlungen Land NT	KFB	Umlagen EIN K 6182	Umlagen AUS K 7372+ K 7374	KFB ohne Umlage- zahlungen minus NT	Auszahlungen ohne Umlagen 7372+7374
08522700	Nordharz	523	3.842	0	0	3.842	0	0	3.842	3.842
08522700	Nordharz	531	5.094	207.144	0	-202.050	0	0	-202.050	5.094
08522700	Nordharz	532	0	35.255	0	-35.255	0	0	-35.255	0
08522700	Nordharz	533	0	70.436	0	-70.436	0	0	-70.436	0
08522700	Nordharz	538	25.744	30.048	-54	-4.304	0	0	-4.250	25.744
08522700	Nordharz	541	205.092	422	0	204.670	0	0	204.670	205.092
08522700	Nordharz	545	247.624	9.906	0	237.718	0	0	237.718	247.624
08522700	Nordharz	551	102.645	13.825	0	88.820	0	0	88.820	102.645
08522700	Nordharz	552	230.841	163.605	68.662	67.236	0	0	-1.426	230.841
08522700	Nordharz	553	58.510	58.684	2.852	-174	0	0	-3.026	58.510
08522700	Nordharz	573	53.029	12.441	0	40.588	0	0	40.588	53.029
08522700	Nordharz	611	2.629.892	4.872	0	2.625.020	0	2.629.580	-4.560	312
08522700	Nordharz	612	26.703	0	0	26.703	0	0	26.703	26.703
08600500	Biederitz	111	1.741.076	152.740	2.412	1.588.336	0	0	1.585.924	1.741.076
08600500	Biederitz	121	38.164	23.309	0	14.855	0	0	14.855	38.164
08600500	Biederitz	122	343.092	93.797	500	249.295	0	0	248.795	343.092
08600500	Biederitz	126	260.187	4.449	12.125	255.738	0	0	243.613	260.187
08600500	Biederitz	211	367.489	34.689	1.462	332.800	0	0	331.338	367.489
08600500	Biederitz	272	2.847	0	0	2.847	0	0	2.847	2.847
08600500	Biederitz	281	38.497	1.420	0	37.077	0	0	37.077	38.497
08600500	Biederitz	365	4.756.034	3.267.478	111.983	1.488.556	0	0	1.376.573	4.756.034
08600500	Biederitz	366	6.996	0	0	6.996	0	0	6.996	6.996
08600500	Biederitz	424	217.370	56.833	0	160.537	0	0	160.537	217.370
08600500	Biederitz	511	340.250	3.777	0	336.473	0	0	336.473	340.250
08600500	Biederitz	531	0	193.677	0	-193.677	0	0	-193.677	0
08600500	Biederitz	532	0	35.133	0	-35.133	0	0	-35.133	0
08600500	Biederitz	537	485	0	0	485	0	0	485	485
08600500	Biederitz	541	149.403	7.474	0	141.929	0	0	141.929	149.403
08600500	Biederitz	545	97.204	2.810	0	94.394	0	0	94.394	97.204
08600500	Biederitz	547	623	0	0	623	0	0	623	623
08600500	Biederitz	551	801.289	55.313	6.605	745.976	0	0	739.371	801.289
08600500	Biederitz	552	84.325	75.633	0	8.692	0	0	8.692	84.325
08600500	Biederitz	553	101.398	98.302	57	3.096	0	0	3.039	101.398
08600500	Biederitz	573	73.127	13.101	0	60.026	0	0	60.026	73.127
08600500	Biederitz	575	5.938	0	0	5.938	0	0	5.938	5.938
08600500	Biederitz	611	3.224.092	417	0	3.223.675	0	3.213.605	10.070	10.487
08600500	Biederitz	612	27.413	0	0	27.413	0	0	27.413	27.413
08603500	Elbe-Parey	111	1.998.575	197.854	26.546	1.800.721	0	0	1.774.175	1.998.575
08603500	Elbe-Parey	121	42.934	21.389	0	21.545	0	0	21.545	42.934
08603500	Elbe-Parey	122	297.343	62.250	298	235.093	0	0	234.795	297.343
08603500	Elbe-Parey	126	147.191	22.493	11.617	124.698	0	0	113.081	147.191
08603500	Elbe-Parey	128	1.683	0	0	1.683	0	0	1.683	1.683
08603500	Elbe-Parey	211	134.326	11.832	5.759	122.494	0	0	116.735	134.326
08603500	Elbe-Parey	216	26.388	3.210	0	23.178	0	0	23.178	26.388
08603500	Elbe-Parey	241	2.618	0	0	2.618	0	0	2.618	2.618
08603500	Elbe-Parey	272	769	2	0	767	0	0	767	769
08603500	Elbe-Parey	362	104.612	67.136	0	37.476	0	0	37.476	104.612
08603500	Elbe-Parey	365	2.994.929	2.190.808	22.953	804.121	0	0	781.168	2.994.929
08603500	Elbe-Parey	366	7.583	537	0	7.046	0	0	7.046	7.583
08603500	Elbe-Parey	421	7.600	0	0	7.600	0	0	7.600	7.600
08603500	Elbe-Parey	424	199.150	90.272	0	108.878	0	0	108.878	199.150
08603500	Elbe-Parey	511	74.475	135	0	74.340	0	0	74.340	74.475
08603500	Elbe-Parey	521	56.549	248	0	56.301	0	0	56.301	56.549
08603500	Elbe-Parey	522	72.812	0	0	72.812	0	0	72.812	72.812
08603500	Elbe-Parey	531	12.717	156.630	0	-143.913	0	0	-143.913	12.717
08603500	Elbe-Parey	532	694	20.640	0	-19.946	0	0	-19.946	694
08603500	Elbe-Parey	538	929	0	0	929	0	0	929	929
08603500	Elbe-Parey	541	98.208	6.257	15.008	91.951	0	0	76.943	98.208
08603500	Elbe-Parey	545	148.222	477	0	147.745	0	0	147.745	148.222
08603500	Elbe-Parey	547	4.653	0	0	4.653	0	0	4.653	4.653
08603500	Elbe-Parey	548	10.309	51.020	0	-40.711	0	0	-40.711	10.309
08603500	Elbe-Parey	551	141.039	49.654	0	91.385	0	0	91.385	141.039
08603500	Elbe-Parey	552	115.850	106.459	0	9.391	0	0	9.391	115.850
08603500	Elbe-Parey	553	18.563	82.010	2.335	-63.447	0	0	-65.782	18.563
08603500	Elbe-Parey	554	22.518	0	0	22.518	0	0	22.518	22.518

FAG 2024 bis 2026
Grunddaten 2021 für Berechnung Auftragskostenpauschale
 kreisangehörige Gemeinden/Verbandsgemeinden

AGS8	Name	Pr	Aus- zahlungen AUS	Ein- zahlungen Ein	Netto- transfer- zahlungen Land NT	KFB	Umlagen EIN K 6182	Umlagen AUS K 7372+ K 7374	KFB ohne Umlage- zahlungen minus NT	Auszahlungen ohne Umlagen 7372+7374
08603500	Elbe-Parey	573	91.551	12.719	0	78.832	0	0	78.832	91.551
08603500	Elbe-Parey	611	2.355.966	-101.870	0	2.457.836	0	2.305.478	152.358	50.488
08603500	Elbe-Parey	612	22.201	164.780	0	-142.579	0	0	-142.579	22.201
08608000	Jerichow, Stadt	111	2.558.998	506.041	11.479	2.052.957	0	0	2.041.478	2.558.998
08608000	Jerichow, Stadt	121	27.840	22.184	0	5.656	0	0	5.656	27.840
08608000	Jerichow, Stadt	122	241.886	70.048	-1.272	171.838	0	0	173.110	241.886
08608000	Jerichow, Stadt	126	210.633	22.325	20.025	188.308	0	0	168.283	210.633
08608000	Jerichow, Stadt	211	245.421	12.273	1.530	233.148	0	0	231.618	245.421
08608000	Jerichow, Stadt	216	235.677	360.326	0	-124.649	0	0	-124.649	235.677
08608000	Jerichow, Stadt	272	6.136	118	0	6.018	0	0	6.018	6.136
08608000	Jerichow, Stadt	281	21.710	2.900	0	18.810	0	0	18.810	21.710
08608000	Jerichow, Stadt	351	50.734	41.185	0	9.549	0	0	9.549	50.734
08608000	Jerichow, Stadt	365	3.120.901	2.414.299	21.623	706.602	0	0	684.979	3.120.901
08608000	Jerichow, Stadt	366	97.313	32.002	2.772	65.311	0	0	62.539	97.313
08608000	Jerichow, Stadt	421	0	0	0	0	0	0	0	0
08608000	Jerichow, Stadt	424	64.243	15.188	0	49.055	0	0	49.055	64.243
08608000	Jerichow, Stadt	511	697	190	-2.031	507	0	0	2.538	697
08608000	Jerichow, Stadt	522	215.160	142.779	0	72.381	0	0	72.381	215.160
08608000	Jerichow, Stadt	523	0	0	0	0	0	0	0	0
08608000	Jerichow, Stadt	533	2.903	0	0	2.903	0	0	2.903	2.903
08608000	Jerichow, Stadt	535	0	425.854	0	-425.854	0	0	-425.854	0
08608000	Jerichow, Stadt	537	19	43.042	0	-43.023	0	0	-43.023	19
08608000	Jerichow, Stadt	541	323.746	3.106	0	320.640	0	0	320.640	323.746
08608000	Jerichow, Stadt	545	62.186	3.063	0	59.123	0	0	59.123	62.186
08608000	Jerichow, Stadt	552	310.769	314.779	0	-4.010	0	0	-4.010	310.769
08608000	Jerichow, Stadt	553	47.797	48.885	6.748	-1.088	0	0	-7.836	47.797
08608000	Jerichow, Stadt	554	37.997	1.236	0	36.761	0	0	36.761	37.997
08608000	Jerichow, Stadt	555	27.737	13.923	0	13.814	0	0	13.814	27.737
08608000	Jerichow, Stadt	561	4.806	0	0	4.806	0	0	4.806	4.806
08608000	Jerichow, Stadt	571	7.961	0	0	7.961	0	0	7.961	7.961
08608000	Jerichow, Stadt	573	32.860	6.273	0	26.587	0	0	26.587	32.860
08608000	Jerichow, Stadt	575	3.460	0	0	3.460	0	0	3.460	3.460
08608000	Jerichow, Stadt	611	2.413.911	51.705	0	2.362.206	0	2.413.432	-51.226	479
08608000	Jerichow, Stadt	612	11.667	29.628	0	-17.961	0	0	-17.961	11.667
08614500	Möser	111	2.474.175	329.427	5.978	2.144.748	0	0	2.138.770	2.474.175
08614500	Möser	121	35.866	25.334	0	10.532	0	0	10.532	35.866
08614500	Möser	122	363.996	178.616	1.407	185.380	0	0	183.973	363.996
08614500	Möser	126	237.413	5.902	10.844	231.511	0	0	220.667	237.413
08614500	Möser	128	6.684	0	0	6.684	0	0	6.684	6.684
08614500	Möser	211	268.669	2.256	0	266.413	0	0	266.413	268.669
08614500	Möser	272	23	0	0	23	0	0	23	23
08614500	Möser	281	1.095	0	0	1.095	0	0	1.095	1.095
08614500	Möser	365	2.892.873	2.630.440	11.577	262.433	0	0	250.856	2.892.873
08614500	Möser	366	38.866	3.973	76	34.893	0	0	34.817	38.866
08614500	Möser	424	133.874	58.696	0	75.178	0	0	75.178	133.874
08614500	Möser	511	99.999	0	0	99.999	0	0	99.999	99.999
08614500	Möser	521	53.819	7.933	0	45.886	0	0	45.886	53.819
08614500	Möser	531	710	224.181	0	-223.471	0	0	-223.471	710
08614500	Möser	532	710	29.532	0	-28.822	0	0	-28.822	710
08614500	Möser	537	9.252	18.423	0	-9.171	0	0	-9.171	9.252
08614500	Möser	541	308.244	2.055	0	306.189	0	0	306.189	308.244
08614500	Möser	545	146.992	0	0	146.992	0	0	146.992	146.992
08614500	Möser	546	2.831	0	0	2.831	0	0	2.831	2.831
08614500	Möser	548	82	0	0	82	0	0	82	82
08614500	Möser	551	4.718	4.560	0	158	0	0	158	4.718
08614500	Möser	552	133.389	96.723	10	36.666	0	0	36.656	133.389
08614500	Möser	553	65.004	97.444	1.887	-32.440	0	0	-34.327	65.004
08614500	Möser	554	10.756	0	101	10.756	0	0	10.655	10.756
08614500	Möser	571	12.760	0	0	12.760	0	0	12.760	12.760
08614500	Möser	573	103.872	11.894	0	91.978	0	0	91.978	103.872
08614500	Möser	575	69.439	11.533	0	57.906	0	0	57.906	69.439
08614500	Möser	611	3.303.202	4.572	0	3.298.630	0	3.301.045	-2.415	2.157
08614500	Möser	612	43.244	6	0	43.238	0	0	43.238	43.244
08701500	Allstedt, Stadt	111	2.309.836	214.676	2.971	2.095.160	0	0	2.092.189	2.309.836
08701500	Allstedt, Stadt	121	35.102	18.604	0	16.498	0	0	16.498	35.102

FAG 2024 bis 2026
Grunddaten 2021 für Berechnung Auftragskostenpauschale
 kreisangehörige Gemeinden/Verbandsgemeinden

AGS8	Name	Pr	Aus- zahlungen AUS	Ein- zahlungen Ein	Netto- transfer- zahlungen Land NT	KFB	Umlagen EIN K 6182	Umlagen AUS K 7372+ K 7374	KFB ohne Umlage- zahlungen minus NT	Auszahlungen ohne Umlagen 7372+7374
08701500	Allstedt, Stadt	122	328.631	99.574	554	229.057	0	0	228.503	328.631
08701500	Allstedt, Stadt	126	232.250	22.720	14.611	209.530	0	0	194.919	232.250
08701500	Allstedt, Stadt	128	1.680	0	0	1.680	0	0	1.680	1.680
08701500	Allstedt, Stadt	211	343.047	36.578	0	306.469	0	0	306.469	343.047
08701500	Allstedt, Stadt	252	208.462	42.892	0	165.570	0	0	165.570	208.462
08701500	Allstedt, Stadt	281	22.484	500	0	21.984	0	0	21.984	22.484
08701500	Allstedt, Stadt	362	35.976	42.365	0	-6.389	0	0	-6.389	35.976
08701500	Allstedt, Stadt	365	1.383.265	799.770	0	583.495	0	0	583.495	1.383.265
08701500	Allstedt, Stadt	366	12.285	948	0	11.337	0	0	11.337	12.285
08701500	Allstedt, Stadt	421	5.000	0	0	5.000	0	0	5.000	5.000
08701500	Allstedt, Stadt	424	245.520	33.433	0	212.087	0	0	212.087	245.520
08701500	Allstedt, Stadt	511	36.604	40	0	36.564	0	0	36.564	36.604
08701500	Allstedt, Stadt	521	16.309	220	0	16.089	0	0	16.089	16.309
08701500	Allstedt, Stadt	522	0	42.088	0	-42.088	0	0	-42.088	0
08701500	Allstedt, Stadt	523	4.067	0	0	4.067	0	0	4.067	4.067
08701500	Allstedt, Stadt	531	549	185.200	0	-184.651	0	0	-184.651	549
08701500	Allstedt, Stadt	532	549	10.521	0	-9.972	0	0	-9.972	549
08701500	Allstedt, Stadt	535	549	45.926	0	-45.377	0	0	-45.377	549
08701500	Allstedt, Stadt	537	12.207	0	0	12.207	0	0	12.207	12.207
08701500	Allstedt, Stadt	541	103.722	350	0	103.372	0	0	103.372	103.722
08701500	Allstedt, Stadt	545	291.434	0	0	291.434	0	0	291.434	291.434
08701500	Allstedt, Stadt	546	3.735	0	0	3.735	0	0	3.735	3.735
08701500	Allstedt, Stadt	551	59.349	148	0	59.201	0	0	59.201	59.349
08701500	Allstedt, Stadt	552	176.738	152.415	0	24.323	0	0	24.323	176.738
08701500	Allstedt, Stadt	553	56.943	97.617	62	-40.674	0	0	-40.736	56.943
08701500	Allstedt, Stadt	554	6.870	10.000	0	-3.130	0	0	-3.130	6.870
08701500	Allstedt, Stadt	555	58.776	173.867	12.274	-115.091	0	0	-127.365	58.776
08701500	Allstedt, Stadt	561	11.948	0	0	11.948	0	0	11.948	11.948
08701500	Allstedt, Stadt	573	140.256	6.607	0	133.649	0	0	133.649	140.256
08701500	Allstedt, Stadt	575	957	0	0	957	0	0	957	957
08701500	Allstedt, Stadt	611	2.657.707	13.289	0	2.644.418	0	2.645.308	-890	12.399
08701500	Allstedt, Stadt	612	26.299	97.102	0	-70.803	0	0	-70.803	26.299
08703100	Arnstein, Stadt	111	3.099.667	475.051	140.427	2.624.616	0	0	2.484.189	3.099.667
08703100	Arnstein, Stadt	121	27.756	22.029	0	5.727	0	0	5.727	27.756
08703100	Arnstein, Stadt	122	149.647	79.656	451	69.991	0	0	69.540	149.647
08703100	Arnstein, Stadt	126	152.715	16.640	12.640	136.075	0	0	123.435	152.715
08703100	Arnstein, Stadt	128	774	350	0	424	0	0	424	774
08703100	Arnstein, Stadt	211	90.733	4.122	0	86.611	0	0	86.611	90.733
08703100	Arnstein, Stadt	241	8.150	580	0	7.570	0	0	7.570	8.150
08703100	Arnstein, Stadt	252	2.450	2.520	0	-70	0	0	-70	2.450
08703100	Arnstein, Stadt	281	1.089	645	0	444	0	0	444	1.089
08703100	Arnstein, Stadt	365	1.761.259	1.441.795	2.196	319.464	0	0	317.268	1.761.259
08703100	Arnstein, Stadt	366	1.450	0	0	1.450	0	0	1.450	1.450
08703100	Arnstein, Stadt	421	18.000	0	0	18.000	0	0	18.000	18.000
08703100	Arnstein, Stadt	424	2.547	1.347	0	1.200	0	0	1.200	2.547
08703100	Arnstein, Stadt	511	45.582	1.091	0	44.491	0	0	44.491	45.582
08703100	Arnstein, Stadt	521	15.649	0	0	15.649	0	0	15.649	15.649
08703100	Arnstein, Stadt	523	1.850	0	0	1.850	0	0	1.850	1.850
08703100	Arnstein, Stadt	531	1.252	208.038	0	-206.786	0	0	-206.786	1.252
08703100	Arnstein, Stadt	532	626	17.064	0	-16.438	0	0	-16.438	626
08703100	Arnstein, Stadt	533	656	54.770	0	-54.114	0	0	-54.114	656
08703100	Arnstein, Stadt	535	626	69.444	0	-68.818	0	0	-68.818	626
08703100	Arnstein, Stadt	537	2.808	2.204	0	604	0	0	604	2.808
08703100	Arnstein, Stadt	538	22.873	624	0	22.249	0	0	22.249	22.873
08703100	Arnstein, Stadt	541	76.799	2.030	0	74.769	0	0	74.769	76.799
08703100	Arnstein, Stadt	545	162.747	0	0	162.747	0	0	162.747	162.747
08703100	Arnstein, Stadt	546	3.663	0	0	3.663	0	0	3.663	3.663
08703100	Arnstein, Stadt	547	2.477	646	0	1.831	0	0	1.831	2.477
08703100	Arnstein, Stadt	551	34.232	40	0	34.192	0	0	34.192	34.232
08703100	Arnstein, Stadt	552	148.057	121.863	0	26.194	0	0	26.194	148.057
08703100	Arnstein, Stadt	553	60.109	98.651	3.311	-38.542	0	0	-41.853	60.109
08703100	Arnstein, Stadt	554	41.103	33.413	0	7.690	0	0	7.690	41.103
08703100	Arnstein, Stadt	555	4.557	0	0	4.557	0	0	4.557	4.557
08703100	Arnstein, Stadt	571	13.460	0	0	13.460	0	0	13.460	13.460
08703100	Arnstein, Stadt	573	11.195	100.784	0	-89.589	0	0	-89.589	11.195

FAG 2024 bis 2026
Grunddaten 2021 für Berechnung Auftragskostenpauschale
 kreisangehörige Gemeinden/Verbandsgemeinden

AGS8	Name	Pr	Aus- zahlungen AUS	Ein- zahlungen Ein	Netto- transfer- zahlungen Land NT	KFB	Umlagen EIN K 6182	Umlagen AUS K 7372+ K 7374	KFB ohne Umlage- zahlungen minus NT	Auszahlungen ohne Umlagen 7372+7374
08703100	Arnstein, Stadt	575	3.541	5.674	0	-2.133	0	0	-2.133	3.541
08703100	Arnstein, Stadt	611	2.364.532	3.658	0	2.360.874	0	2.363.301	-2.427	1.231
08703100	Arnstein, Stadt	612	19.334	703	0	18.631	0	0	18.631	19.334
08716500	Gerbstedt, Stadt	111	3.462.526	792.002	2.488	2.670.524	0	0	2.668.036	3.462.526
08716500	Gerbstedt, Stadt	121	74.135	26.975	0	47.160	0	0	47.160	74.135
08716500	Gerbstedt, Stadt	122	405.916	64.367	557	341.549	0	0	340.992	405.916
08716500	Gerbstedt, Stadt	126	216.641	1.181	14.225	215.460	0	0	201.235	216.641
08716500	Gerbstedt, Stadt	211	149.038	0	0	149.038	0	0	149.038	149.038
08716500	Gerbstedt, Stadt	241	11.094	0	0	11.094	0	0	11.094	11.094
08716500	Gerbstedt, Stadt	272	81	0	0	81	0	0	81	81
08716500	Gerbstedt, Stadt	281	5.166	3.700	0	1.466	0	0	1.466	5.166
08716500	Gerbstedt, Stadt	351	3.825	7.311	0	-3.486	0	0	-3.486	3.825
08716500	Gerbstedt, Stadt	365	646.072	358.092	0	287.980	0	0	287.980	646.072
08716500	Gerbstedt, Stadt	366	4.851	0	0	4.851	0	0	4.851	4.851
08716500	Gerbstedt, Stadt	421	13.421	0	0	13.421	0	0	13.421	13.421
08716500	Gerbstedt, Stadt	424	145.664	25.199	0	120.465	0	0	120.465	145.664
08716500	Gerbstedt, Stadt	511	43.068	23.251	0	19.817	0	0	19.817	43.068
08716500	Gerbstedt, Stadt	521	7.311	0	0	7.311	0	0	7.311	7.311
08716500	Gerbstedt, Stadt	523	425	0	94.761	425	0	0	-94.336	425
08716500	Gerbstedt, Stadt	531	0	258.360	0	-258.360	0	0	-258.360	0
08716500	Gerbstedt, Stadt	532	0	12.048	0	-12.048	0	0	-12.048	0
08716500	Gerbstedt, Stadt	533	0	59.828	0	-59.828	0	0	-59.828	0
08716500	Gerbstedt, Stadt	535	0	191.666	0	-191.666	0	0	-191.666	0
08716500	Gerbstedt, Stadt	538	26.031	0	0	26.031	0	0	26.031	26.031
08716500	Gerbstedt, Stadt	541	112.151	8.909	-25.475	103.242	0	0	128.717	112.151
08716500	Gerbstedt, Stadt	545	215.056	24	0	215.032	0	0	215.032	215.056
08716500	Gerbstedt, Stadt	546	1.080	0	0	1.080	0	0	1.080	1.080
08716500	Gerbstedt, Stadt	551	106	7.667	0	-7.561	0	0	-7.561	106
08716500	Gerbstedt, Stadt	552	178.724	112.061	1.577	66.663	0	0	65.086	178.724
08716500	Gerbstedt, Stadt	553	137.141	122.859	812	14.282	0	0	13.470	137.141
08716500	Gerbstedt, Stadt	554	38.582	90	0	38.492	0	0	38.492	38.582
08716500	Gerbstedt, Stadt	555	34	6.778	0	-6.744	0	0	-6.744	34
08716500	Gerbstedt, Stadt	571	63	0	0	63	0	0	63	63
08716500	Gerbstedt, Stadt	573	14.009	1.007	0	13.002	0	0	13.002	14.009
08716500	Gerbstedt, Stadt	575	63	0	0	63	0	0	63	63
08716500	Gerbstedt, Stadt	611	3.577.985	11.055	0	3.566.930	0	3.577.985	-11.055	0
08716500	Gerbstedt, Stadt	612	44.803	20.305	0	24.498	0	0	24.498	44.803
08727500	Mansfeld, Stadt	111	3.108.370	399.322	3.172	2.709.048	0	0	2.705.876	3.108.370
08727500	Mansfeld, Stadt	121	54.822	33.680	0	21.142	0	0	21.142	54.822
08727500	Mansfeld, Stadt	122	319.942	78.497	558	241.445	0	0	240.887	319.942
08727500	Mansfeld, Stadt	126	351.097	8.745	16.610	342.352	0	0	325.742	351.097
08727500	Mansfeld, Stadt	211	425.289	66.857	0	358.432	0	0	358.432	425.289
08727500	Mansfeld, Stadt	252	74.555	0	0	74.555	0	0	74.555	74.555
08727500	Mansfeld, Stadt	281	100.733	10.135	0	90.598	0	0	90.598	100.733
08727500	Mansfeld, Stadt	291	816	0	0	816	0	0	816	816
08727500	Mansfeld, Stadt	3151	19.300	1.546	0	17.754	0	0	17.754	19.300
08727500	Mansfeld, Stadt	3154	776	0	0	776	0	0	776	776
08727500	Mansfeld, Stadt	351	117.584	110.335	0	7.249	0	0	7.249	117.584
08727500	Mansfeld, Stadt	361	202.608	7.885	0	194.723	0	0	194.723	202.608
08727500	Mansfeld, Stadt	365	2.238.025	1.750.414	0	487.611	0	0	487.611	2.238.025
08727500	Mansfeld, Stadt	366	27.861	4.879	0	22.982	0	0	22.982	27.861
08727500	Mansfeld, Stadt	414	23.088	18.070	0	5.018	0	0	5.018	23.088
08727500	Mansfeld, Stadt	424	349.963	146.072	0	203.891	0	0	203.891	349.963
08727500	Mansfeld, Stadt	511	166.314	0	0	166.314	0	0	166.314	166.314
08727500	Mansfeld, Stadt	521	23.335	0	0	23.335	0	0	23.335	23.335
08727500	Mansfeld, Stadt	523	9.261	0	0	9.261	0	0	9.261	9.261
08727500	Mansfeld, Stadt	531	1.458	201.469	0	-200.011	0	0	-200.011	1.458
08727500	Mansfeld, Stadt	532	1.588	13.755	0	-12.167	0	0	-12.167	1.588
08727500	Mansfeld, Stadt	533	1.486	71.700	0	-70.214	0	0	-70.214	1.486
08727500	Mansfeld, Stadt	535	0	264.629	0	-264.629	0	0	-264.629	0
08727500	Mansfeld, Stadt	537	1.994	951	0	1.043	0	0	1.043	1.994
08727500	Mansfeld, Stadt	538	30.410	0	0	30.410	0	0	30.410	30.410
08727500	Mansfeld, Stadt	541	279.780	10.813	0	268.967	0	0	268.967	279.780
08727500	Mansfeld, Stadt	545	427.689	38.288	0	389.401	0	0	389.401	427.689
08727500	Mansfeld, Stadt	546	2.167	0	0	2.167	0	0	2.167	2.167

FAG 2024 bis 2026
Grunddaten 2021 für Berechnung Auftragskostenpauschale
 kreisangehörige Gemeinden/Verbandsgemeinden

AGS8	Name	Pr	Aus- zahlungen AUS	Ein- zahlungen Ein	Netto- transfer- zahlungen Land NT	KFB	Umlagen EIN K 6182	Umlagen AUS K 7372+ K 7374	KFB ohne Umlage- zahlungen minus NT	Auszahlungen ohne Umlagen 7372+7374
08727500	Mansfeld, Stadt	547	5.946	0	0	5.946	0	0	5.946	5.946
08727500	Mansfeld, Stadt	551	8.248	304	0	7.944	0	0	7.944	8.248
08727500	Mansfeld, Stadt	552	149.645	257.746	0	-108.101	0	0	-108.101	149.645
08727500	Mansfeld, Stadt	553	247.652	221.882	2.419	25.770	0	0	23.351	247.652
08727500	Mansfeld, Stadt	554	6.365	0	0	6.365	0	0	6.365	6.365
08727500	Mansfeld, Stadt	555	7.556	0	0	7.556	0	0	7.556	7.556
08727500	Mansfeld, Stadt	571	40.947	51	0	40.896	0	0	40.896	40.947
08727500	Mansfeld, Stadt	573	20.042	240	0	19.802	0	0	19.802	20.042
08727500	Mansfeld, Stadt	575	11.191	0	0	11.191	0	0	11.191	11.191
08727500	Mansfeld, Stadt	611	3.104.347	0	0	3.104.347	0	3.100.642	3.705	3.705
08727500	Mansfeld, Stadt	612	46.117	40.088	0	6.029	0	0	6.029	46.117
08738600	Seegebiet Mansfelder Land	111	3.082.533	291.720	11.693	2.790.813	0	0	2.779.120	3.082.533
08738600	Seegebiet Mansfelder Land	121	54.039	19.949	0	34.090	0	0	34.090	54.039
08738600	Seegebiet Mansfelder Land	122	461.349	122.892	3.375	338.457	0	0	335.082	461.349
08738600	Seegebiet Mansfelder Land	126	264.077	18.303	12.493	245.774	0	0	233.281	264.077
08738600	Seegebiet Mansfelder Land	128	8.772	5.500	0	3.272	0	0	3.272	8.772
08738600	Seegebiet Mansfelder Land	211	379.843	26.087	830	353.756	0	0	352.926	379.843
08738600	Seegebiet Mansfelder Land	281	69.770	14.225	0	55.545	0	0	55.545	69.770
08738600	Seegebiet Mansfelder Land	361	0	2.655	0	-2.655	0	0	-2.655	0
08738600	Seegebiet Mansfelder Land	365	2.999.538	2.056.476	17.030	943.062	0	0	926.032	2.999.538
08738600	Seegebiet Mansfelder Land	366	38.424	30.110	1.416	8.314	0	0	6.898	38.424
08738600	Seegebiet Mansfelder Land	421	5.787	0	0	5.787	0	0	5.787	5.787
08738600	Seegebiet Mansfelder Land	424	111.540	69	1.116	111.471	0	0	110.355	111.540
08738600	Seegebiet Mansfelder Land	511	34.892	0	50	34.892	0	0	34.842	34.892
08738600	Seegebiet Mansfelder Land	521	22.751	1.965	0	20.786	0	0	20.786	22.751
08738600	Seegebiet Mansfelder Land	523	4.602	500	0	4.102	0	0	4.102	4.602
08738600	Seegebiet Mansfelder Land	531	0	198.999	0	-198.999	0	0	-198.999	0
08738600	Seegebiet Mansfelder Land	532	0	23.105	0	-23.105	0	0	-23.105	0
08738600	Seegebiet Mansfelder Land	533	0	49.991	0	-49.991	0	0	-49.991	0
08738600	Seegebiet Mansfelder Land	535	0	237.592	0	-237.592	0	0	-237.592	0
08738600	Seegebiet Mansfelder Land	538	45.000	0	0	45.000	0	0	45.000	45.000
08738600	Seegebiet Mansfelder Land	541	142.678	3.605	0	139.073	0	0	139.073	142.678
08738600	Seegebiet Mansfelder Land	545	187.606	251	0	187.355	0	0	187.355	187.606
08738600	Seegebiet Mansfelder Land	546	1.591	91.771	0	-90.180	0	0	-90.180	1.591
08738600	Seegebiet Mansfelder Land	547	2.718	0	0	2.718	0	0	2.718	2.718
08738600	Seegebiet Mansfelder Land	551	6.955	0	9	6.955	0	0	6.946	6.955
08738600	Seegebiet Mansfelder Land	552	92.732	0	5	92.732	0	0	92.727	92.732
08738600	Seegebiet Mansfelder Land	553	205.178	109.502	2.461	95.676	0	0	93.215	205.178
08738600	Seegebiet Mansfelder Land	554	59.279	3.035	18	56.244	0	0	56.226	59.279
08738600	Seegebiet Mansfelder Land	555	271	22.883	0	-22.612	0	0	-22.612	271
08738600	Seegebiet Mansfelder Land	561	3.818	0	9	3.818	0	0	3.809	3.818
08738600	Seegebiet Mansfelder Land	571	20.922	4.391	0	16.531	0	0	16.531	20.922
08738600	Seegebiet Mansfelder Land	573	233.134	23.407	71	209.727	0	0	209.656	233.134
08738600	Seegebiet Mansfelder Land	611	3.600.880	44.763	0	3.556.117	0	3.510.175	45.942	90.705
08738600	Seegebiet Mansfelder Land	612	31.666	4.462	0	27.204	0	0	27.204	31.666
08741200	Südharz	111	4.169.585	816.640	-5.352	3.352.945	0	0	3.358.297	4.169.585
08741200	Südharz	121	59.492	35.193	0	24.299	0	0	24.299	59.492
08741200	Südharz	122	357.639	120.773	10.516	236.866	0	0	226.350	357.639
08741200	Südharz	126	317.985	36.777	21.131	281.208	0	0	260.077	317.985
08741200	Südharz	211	312.222	56.885	0	255.337	0	0	255.337	312.222
08741200	Südharz	252	203.964	132.965	0	70.999	0	0	70.999	203.964
08741200	Südharz	272	2.342	0	0	2.342	0	0	2.342	2.342
08741200	Südharz	281	38.396	6.685	0	31.711	0	0	31.711	38.396
08741200	Südharz	365	3.492.527	2.831.730	92.348	660.797	0	0	568.449	3.492.527
08741200	Südharz	366	13.265	634	0	12.631	0	0	12.631	13.265
08741200	Südharz	421	620	0	0	620	0	0	620	620
08741200	Südharz	424	680.617	30.186	52.886	650.431	0	0	597.545	680.617
08741200	Südharz	511	92.254	97.593	62.340	-5.339	0	0	-67.679	92.254
08741200	Südharz	521	7.978	500	0	7.478	0	0	7.478	7.978
08741200	Südharz	522	1.854	0	0	1.854	0	0	1.854	1.854
08741200	Südharz	523	4.322	0	0	4.322	0	0	4.322	4.322
08741200	Südharz	531	0	287.326	0	-287.326	0	0	-287.326	0
08741200	Südharz	532	0	25.766	0	-25.766	0	0	-25.766	0
08741200	Südharz	533	172.689	188.859	-6.842	-16.170	0	0	-9.328	172.689
08741200	Südharz	535	0	375.740	0	-375.740	0	0	-375.740	0

FAG 2024 bis 2026
Grunddaten 2021 für Berechnung Auftragskostenpauschale
 kreisangehörige Gemeinden/Verbandsgemeinden

AGS8	Name	Pr	Aus- zahlungen AUS	Ein- zahlungen Ein	Netto- transfer- zahlungen Land NT	KFB	Umlagen EIN K 6182	Umlagen AUS K 7372+ K 7374	KFB ohne Umlage- zahlungen minus NT	Auszahlungen ohne Umlagen 7372+7374
08741200	Südharz	538	228.743	308.231	0	-79.488	0	0	-79.488	228.743
08741200	Südharz	541	317.161	23.741	0	293.420	0	0	293.420	317.161
08741200	Südharz	545	217.439	0	0	217.439	0	0	217.439	217.439
08741200	Südharz	546	4.451	38.253	0	-33.802	0	0	-33.802	4.451
08741200	Südharz	551	62.274	3.057	993	59.217	0	0	58.224	62.274
08741200	Südharz	552	266.743	247.580	0	19.163	0	0	19.163	266.743
08741200	Südharz	553	56.242	209.479	1.010	-153.237	0	0	-154.247	56.242
08741200	Südharz	554	34.712	0	0	34.712	0	0	34.712	34.712
08741200	Südharz	555	42.325	90.991	18.590	-48.666	0	0	-67.256	42.325
08741200	Südharz	571	51.564	5.871	0	45.693	0	0	45.693	51.564
08741200	Südharz	573	242.847	0	0	242.847	0	0	242.847	242.847
08741200	Südharz	575	420.619	190.769	82.898	229.850	0	0	146.952	420.619
08741200	Südharz	611	3.169.552	12.494	0	3.157.058	0	3.166.689	-9.631	2.863
08741200	Südharz	612	70.543	0	0	70.543	0	0	70.543	70.543
08802500	Bad Lauchstädt, Goethestadt	111	2.818.862	477.923	11.776	2.340.939	0	0	2.329.163	2.818.862
08802500	Bad Lauchstädt, Goethestadt	121	23.122	8.379	0	14.743	0	0	14.743	23.122
08802500	Bad Lauchstädt, Goethestadt	122	357.537	106.771	2.039	250.766	0	0	248.727	357.537
08802500	Bad Lauchstädt, Goethestadt	126	366.027	20.113	15.130	345.914	0	0	330.784	366.027
08802500	Bad Lauchstädt, Goethestadt	211	376.617	48.078	0	328.539	0	0	328.539	376.617
08802500	Bad Lauchstädt, Goethestadt	252	23.309	19.328	0	3.981	0	0	3.981	23.309
08802500	Bad Lauchstädt, Goethestadt	272	21.455	1.515	0	19.940	0	0	19.940	21.455
08802500	Bad Lauchstädt, Goethestadt	281	188.254	29.312	0	158.942	0	0	158.942	188.254
08802500	Bad Lauchstädt, Goethestadt	365	3.933.009	3.205.304	25.081	727.705	0	0	702.624	3.933.009
08802500	Bad Lauchstädt, Goethestadt	366	5.774	0	0	5.774	0	0	5.774	5.774
08802500	Bad Lauchstädt, Goethestadt	424	382.586	72.014	0	310.572	0	0	310.572	382.586
08802500	Bad Lauchstädt, Goethestadt	511	127.859	34.068	0	93.791	0	0	93.791	127.859
08802500	Bad Lauchstädt, Goethestadt	521	249.311	0	944	249.311	0	0	248.367	249.311
08802500	Bad Lauchstädt, Goethestadt	523	60.644	0	0	60.644	0	0	60.644	60.644
08802500	Bad Lauchstädt, Goethestadt	531	0	183.671	0	-183.671	0	0	-183.671	0
08802500	Bad Lauchstädt, Goethestadt	532	0	19.081	0	-19.081	0	0	-19.081	0
08802500	Bad Lauchstädt, Goethestadt	533	0	64.245	0	-64.245	0	0	-64.245	0
08802500	Bad Lauchstädt, Goethestadt	541	216.091	5.490	0	210.601	0	0	210.601	216.091
08802500	Bad Lauchstädt, Goethestadt	545	240.722	8.052	0	232.670	0	0	232.670	240.722
08802500	Bad Lauchstädt, Goethestadt	546	2.459	20.895	0	-18.436	0	0	-18.436	2.459
08802500	Bad Lauchstädt, Goethestadt	551	168.349	1.520	0	166.829	0	0	166.829	168.349
08802500	Bad Lauchstädt, Goethestadt	552	125.425	0	0	125.425	0	0	125.425	125.425
08802500	Bad Lauchstädt, Goethestadt	553	160.301	151.002	0	9.299	0	0	9.299	160.301
08802500	Bad Lauchstädt, Goethestadt	561	11.763	0	0	11.763	0	0	11.763	11.763
08802500	Bad Lauchstädt, Goethestadt	571	0	0	0	0	0	0	0	0
08802500	Bad Lauchstädt, Goethestadt	573	111.566	239.869	0	-128.303	0	0	-128.303	111.566
08802500	Bad Lauchstädt, Goethestadt	575	374	0	0	374	0	0	374	374
08802500	Bad Lauchstädt, Goethestadt	611	2.876.967	18.516	0	2.858.451	0	2.867.956	-9.505	9.011
08802500	Bad Lauchstädt, Goethestadt	612	65.451	275.973	0	-210.522	0	0	-210.522	65.451
08815000	Kabelsketal	111	2.799.962	541.303	2.578	2.258.659	0	0	2.256.081	2.799.962
08815000	Kabelsketal	121	21.996	4.583	0	17.413	0	0	17.413	21.996
08815000	Kabelsketal	122	488.433	91.921	507	396.512	0	0	396.005	488.433
08815000	Kabelsketal	126	457.990	10.617	15.893	447.373	0	0	431.480	457.990
08815000	Kabelsketal	211	369.585	6.154	0	363.431	0	0	363.431	369.585
08815000	Kabelsketal	3151	1.797	1.287	0	510	0	0	510	1.797
08815000	Kabelsketal	365	5.436.864	3.843.694	0	1.593.170	0	0	1.593.170	5.436.864
08815000	Kabelsketal	366	35.356	29.313	0	6.043	0	0	6.043	35.356
08815000	Kabelsketal	421	18.733	14	0	18.719	0	0	18.719	18.733
08815000	Kabelsketal	424	59.663	1.949	0	57.714	0	0	57.714	59.663
08815000	Kabelsketal	511	82.731	0	0	82.731	0	0	82.731	82.731
08815000	Kabelsketal	531	0	213.575	0	-213.575	0	0	-213.575	0
08815000	Kabelsketal	532	0	21.862	0	-21.862	0	0	-21.862	0
08815000	Kabelsketal	541	276.267	14.103	0	262.164	0	0	262.164	276.267
08815000	Kabelsketal	545	232.694	7.856	0	224.838	0	0	224.838	232.694
08815000	Kabelsketal	551	150.509	17.128	0	133.381	0	0	133.381	150.509
08815000	Kabelsketal	552	70.053	0	0	70.053	0	0	70.053	70.053
08815000	Kabelsketal	553	913	29.914	396	-29.001	0	0	-29.397	913
08815000	Kabelsketal	573	51.459	6.346	0	45.113	0	0	45.113	51.459
08815000	Kabelsketal	611	4.602.054	34.914	0	4.567.140	0	4.602.054	-34.914	0
08815000	Kabelsketal	612	28.699	10	0	28.689	0	0	28.689	28.699
08823500	Mücheln (Geiseltal), Stadt	111	3.695.970	1.021.052	3.567	2.674.918	0	0	2.671.351	3.695.970

FAG 2024 bis 2026
Grunddaten 2021 für Berechnung Auftragskostenpauschale
 kreisangehörige Gemeinden/Verbandsgemeinden

AGS8	Name	Pr	Aus- zahlungen AUS	Ein- zahlungen Ein	Netto- transfer- zahlungen Land NT	KFB	Umlagen EIN K 6182	Umlagen AUS K 7372+ K 7374	KFB ohne Umlage- zahlungen minus NT	Auszahlungen ohne Umlagen 7372+7374
08823500	Mücheln (Geiseltal), Stadt	121	26.025	8.655	0	17.370	0	0	17.370	26.025
08823500	Mücheln (Geiseltal), Stadt	122	335.303	78.580	592	256.723	0	0	256.131	335.303
08823500	Mücheln (Geiseltal), Stadt	126	252.738	14.740	11.721	237.998	0	0	226.277	252.738
08823500	Mücheln (Geiseltal), Stadt	211	273.007	88	0	272.919	0	0	272.919	273.007
08823500	Mücheln (Geiseltal), Stadt	243	11.429	68.333	0	-56.904	0	0	-56.904	11.429
08823500	Mücheln (Geiseltal), Stadt	272	103.185	9.449	1.851	93.736	0	0	91.885	103.185
08823500	Mücheln (Geiseltal), Stadt	281	32.126	3.491	0	28.635	0	0	28.635	32.126
08823500	Mücheln (Geiseltal), Stadt	291	3.000	0	0	3.000	0	0	3.000	3.000
08823500	Mücheln (Geiseltal), Stadt	365	1.963.355	695.492	0	1.267.863	0	0	1.267.863	1.963.355
08823500	Mücheln (Geiseltal), Stadt	366	82.574	42.655	0	39.919	0	0	39.919	82.574
08823500	Mücheln (Geiseltal), Stadt	424	223.246	76.873	0	146.373	0	0	146.373	223.246
08823500	Mücheln (Geiseltal), Stadt	511	131.271	43.000	0	88.271	0	0	88.271	131.271
08823500	Mücheln (Geiseltal), Stadt	531	0	180.436	0	-180.436	0	0	-180.436	0
08823500	Mücheln (Geiseltal), Stadt	532	0	11.592	0	-11.592	0	0	-11.592	0
08823500	Mücheln (Geiseltal), Stadt	538	0	4.880	0	-4.880	0	0	-4.880	0
08823500	Mücheln (Geiseltal), Stadt	541	132.347	1.000	0	131.347	0	0	131.347	132.347
08823500	Mücheln (Geiseltal), Stadt	545	248.585	7.501	0	241.084	0	0	241.084	248.585
08823500	Mücheln (Geiseltal), Stadt	551	72.388	2.386	22.000	70.002	0	0	48.002	72.388
08823500	Mücheln (Geiseltal), Stadt	552	99.029	0	0	99.029	0	0	99.029	99.029
08823500	Mücheln (Geiseltal), Stadt	553	94.252	69.757	1.868	24.495	0	0	22.627	94.252
08823500	Mücheln (Geiseltal), Stadt	573	75.755	237.781	0	-162.026	0	0	-162.026	75.755
08823500	Mücheln (Geiseltal), Stadt	575	123.784	75.676	0	48.108	0	0	48.108	123.784
08823500	Mücheln (Geiseltal), Stadt	611	3.090.551	19.813	0	3.070.738	0	3.085.336	-14.598	5.215
08823500	Mücheln (Geiseltal), Stadt	612	41.488	8.134	0	33.354	0	0	33.354	41.488
08829500	Petersberg	111	3.152.497	1.144.282	25.735	2.008.215	0	0	1.982.480	3.152.497
08829500	Petersberg	121	23.884	5.650	0	18.234	0	0	18.234	23.884
08829500	Petersberg	122	354.579	111.934	603	242.645	0	0	242.042	354.579
08829500	Petersberg	126	333.286	7.102	15.960	326.184	0	0	310.224	333.286
08829500	Petersberg	211	305.361	4.882	0	300.479	0	0	300.479	305.361
08829500	Petersberg	253	6.424	0	0	6.424	0	0	6.424	6.424
08829500	Petersberg	281	522	2.070	0	-1.548	0	0	-1.548	522
08829500	Petersberg	365	4.491.769	3.812.471	12.083	679.298	0	0	667.215	4.491.769
08829500	Petersberg	366	23.123	1.805	0	21.318	0	0	21.318	23.123
08829500	Petersberg	424	59.645	8.156	0	51.489	0	0	51.489	59.645
08829500	Petersberg	511	455.515	24.804	0	430.711	0	0	430.711	455.515
08829500	Petersberg	523	5.705	0	0	5.705	0	0	5.705	5.705
08829500	Petersberg	531	0	223.741	0	-223.741	0	0	-223.741	0
08829500	Petersberg	532	0	12.590	0	-12.590	0	0	-12.590	0
08829500	Petersberg	538	132.730	0	0	132.730	0	0	132.730	132.730
08829500	Petersberg	541	29.604	4.632	0	24.972	0	0	24.972	29.604
08829500	Petersberg	545	158.210	1.354	0	156.856	0	0	156.856	158.210
08829500	Petersberg	546	72.885	68.190	0	4.695	0	0	4.695	72.885
08829500	Petersberg	551	109.714	60.088	0	49.626	0	0	49.626	109.714
08829500	Petersberg	552	116.114	5.394	0	110.720	0	0	110.720	116.114
08829500	Petersberg	553	26.649	26.292	0	357	0	0	357	26.649
08829500	Petersberg	571	0	0	0	0	0	0	0	0
08829500	Petersberg	573	200.427	302.863	0	-102.436	0	0	-102.436	200.427
08829500	Petersberg	611	3.709.033	0	0	3.709.033	0	3.709.033	0	0
08829500	Petersberg	612	69.848	9.576	0	60.272	0	0	60.272	69.848
08902600	Barby, Stadt	111	2.517.853	467.875	17.302	2.049.978	0	0	2.032.676	2.517.853
08902600	Barby, Stadt	121	27.986	21.325	0	6.661	0	0	6.661	27.986
08902600	Barby, Stadt	122	427.919	82.757	2.504	345.162	0	0	342.658	427.919
08902600	Barby, Stadt	126	271.991	29.218	16.533	242.773	0	0	226.240	271.991
08902600	Barby, Stadt	128	2.820.597	0	3.783.889	2.820.597	0	0	-963.292	2.820.597
08902600	Barby, Stadt	211	275.301	18.570	440.793	256.731	0	0	-184.062	275.301
08902600	Barby, Stadt	216	87.441	113.094	0	-25.653	0	0	-25.653	87.441
08902600	Barby, Stadt	241	8.534	0	0	8.534	0	0	8.534	8.534
08902600	Barby, Stadt	272	2.504	0	0	2.504	0	0	2.504	2.504
08902600	Barby, Stadt	281	0	2.194	0	-2.194	0	0	-2.194	0
08902600	Barby, Stadt	365	3.271.901	2.257.702	0	1.014.199	0	0	1.014.199	3.271.901
08902600	Barby, Stadt	366	16.825	400	0	16.425	0	0	16.425	16.825
08902600	Barby, Stadt	424	397.547	229.465	0	168.082	0	0	168.082	397.547
08902600	Barby, Stadt	511	412.432	74	697	412.358	0	0	411.661	412.432
08902600	Barby, Stadt	531	115.030	572.070	0	-457.040	0	0	-457.040	115.030
08902600	Barby, Stadt	532	23.732	111.437	0	-87.705	0	0	-87.705	23.732

FAG 2024 bis 2026
Grunddaten 2021 für Berechnung Auftragskostenpauschale
 kreisangehörige Gemeinden/Verbandsgemeinden

AGS8	Name	Pr	Aus- zahlungen AUS	Ein- zahlungen Ein	Netto- transfer- zahlungen Land NT	KFB	Umlagen EIN K 6182	Umlagen AUS K 7372+ K 7374	KFB ohne Umlage- zahlungen minus NT	Auszahlungen ohne Umlagen 7372+7374
08902600	Barby, Stadt	538	57.895	18.291	0	39.604	0	0	39.604	57.895
08902600	Barby, Stadt	541	21.669	0	0	21.669	0	0	21.669	21.669
08902600	Barby, Stadt	545	205.730	5.628	0	200.102	0	0	200.102	205.730
08902600	Barby, Stadt	546	1.658	0	0	1.658	0	0	1.658	1.658
08902600	Barby, Stadt	548	404.128	210.549	0	193.579	0	0	193.579	404.128
08902600	Barby, Stadt	551	82.258	725	0	81.533	0	0	81.533	82.258
08902600	Barby, Stadt	552	158.454	181.949	0	-23.495	0	0	-23.495	158.454
08902600	Barby, Stadt	553	173.595	89.244	1.645	84.351	0	0	82.706	173.595
08902600	Barby, Stadt	573	116.425	28.467	0	87.958	0	0	87.958	116.425
08902600	Barby, Stadt	575	2.271	29	0	2.242	0	0	2.242	2.271
08902600	Barby, Stadt	611	3.132.380	10.234	0	3.122.146	0	3.128.698	-6.552	3.682
08902600	Barby, Stadt	612	15.524	18.945	0	-3.421	0	0	-3.421	15.524
08904200	Bördeland	111	2.909.701	990.826	2.536	1.918.875	0	0	1.916.339	2.909.701
08904200	Bördeland	121	13.869	15.118	0	-1.249	0	0	-1.249	13.869
08904200	Bördeland	122	374.425	75.842	561	298.583	0	0	298.022	374.425
08904200	Bördeland	126	250.208	61.091	13.105	189.117	0	0	176.012	250.208
08904200	Bördeland	128	1.105	0	0	1.105	0	0	1.105	1.105
08904200	Bördeland	211	392.979	3.367	0	389.612	0	0	389.612	392.979
08904200	Bördeland	241	4.675	0	0	4.675	0	0	4.675	4.675
08904200	Bördeland	272	7.033	745	0	6.288	0	0	6.288	7.033
08904200	Bördeland	281	39.447	20.174	1.200	19.273	0	0	18.073	39.447
08904200	Bördeland	3151	449	0	0	449	0	0	449	449
08904200	Bördeland	361	28.129	0	0	28.129	0	0	28.129	28.129
08904200	Bördeland	365	3.831.887	2.677.700	10.631	1.154.187	0	0	1.143.556	3.831.887
08904200	Bördeland	366	3.540	0	0	3.540	0	0	3.540	3.540
08904200	Bördeland	414	0	13.544	0	-13.544	0	0	-13.544	0
08904200	Bördeland	421	93.519	5.792	0	87.727	0	0	87.727	93.519
08904200	Bördeland	511	125.680	3.918	0	121.762	0	0	121.762	125.680
08904200	Bördeland	521	134.280	0	0	134.280	0	0	134.280	134.280
08904200	Bördeland	523	6.136	531	0	5.605	0	0	5.605	6.136
08904200	Bördeland	531	17.702	298.611	0	-280.909	0	0	-280.909	17.702
08904200	Bördeland	532	0	120.592	0	-120.592	0	0	-120.592	0
08904200	Bördeland	538	6.307	7.560	0	-1.253	0	0	-1.253	6.307
08904200	Bördeland	541	84.220	12.139	0	72.081	0	0	72.081	84.220
08904200	Bördeland	545	115.902	191	0	115.711	0	0	115.711	115.902
08904200	Bördeland	551	3.466	335	0	3.131	0	0	3.131	3.466
08904200	Bördeland	552	107.615	1.314	0	106.301	0	0	106.301	107.615
08904200	Bördeland	553	126.222	110.315	13.034	15.907	0	0	2.873	126.222
08904200	Bördeland	571	0	2.014	0	-2.014	0	0	-2.014	0
08904200	Bördeland	573	163.460	72.402	0	91.058	0	0	91.058	163.460
08904200	Bördeland	611	3.214.674	35.905	0	3.178.769	0	3.194.999	-16.230	19.675
08904200	Bördeland	612	50.616	20.880	0	29.736	0	0	29.736	50.616
08905500	Calbe (Saale), Stadt	111	2.430.857	405.021	56.228	2.025.836	0	0	1.969.608	2.430.857
08905500	Calbe (Saale), Stadt	121	48.733	17.174	0	31.559	0	0	31.559	48.733
08905500	Calbe (Saale), Stadt	122	542.574	238.089	352	304.485	0	0	304.133	542.574
08905500	Calbe (Saale), Stadt	126	105.981	5.931	10.322	100.050	0	0	89.728	105.981
08905500	Calbe (Saale), Stadt	128	13.135	0	7.969	13.135	0	0	5.166	13.135
08905500	Calbe (Saale), Stadt	211	136.248	5.745	0	130.503	0	0	130.503	136.248
08905500	Calbe (Saale), Stadt	253	80.157	14.659	0	65.498	0	0	65.498	80.157
08905500	Calbe (Saale), Stadt	281	40.323	24.169	0	16.154	0	0	16.154	40.323
08905500	Calbe (Saale), Stadt	3154	11.860	2.875	0	8.985	0	0	8.985	11.860
08905500	Calbe (Saale), Stadt	365	3.514.945	2.773.264	8.747	741.681	0	0	732.934	3.514.945
08905500	Calbe (Saale), Stadt	366	22.150	4.345	0	17.805	0	0	17.805	22.150
08905500	Calbe (Saale), Stadt	414	0	29.316	0	-29.316	0	0	-29.316	0
08905500	Calbe (Saale), Stadt	424	292.304	103.081	0	189.223	0	0	189.223	292.304
08905500	Calbe (Saale), Stadt	511	87.241	3.673	0	83.568	0	0	83.568	87.241
08905500	Calbe (Saale), Stadt	521	27.138	6.383	0	20.755	0	0	20.755	27.138
08905500	Calbe (Saale), Stadt	523	137.013	0	47.884	137.013	0	0	89.129	137.013
08905500	Calbe (Saale), Stadt	531	25.261	446.393	0	-421.132	0	0	-421.132	25.261
08905500	Calbe (Saale), Stadt	532	7.539	215.328	0	-207.789	0	0	-207.789	7.539
08905500	Calbe (Saale), Stadt	537	37.855	0	0	37.855	0	0	37.855	37.855
08905500	Calbe (Saale), Stadt	538	144.710	240	0	144.470	0	0	144.470	144.710
08905500	Calbe (Saale), Stadt	541	243.337	4.474	0	238.863	0	0	238.863	243.337
08905500	Calbe (Saale), Stadt	545	308.560	129.831	0	178.729	0	0	178.729	308.560
08905500	Calbe (Saale), Stadt	548	79.566	7.894	0	71.672	0	0	71.672	79.566

FAG 2024 bis 2026
Grunddaten 2021 für Berechnung Auftragskostenpauschale
 kreisangehörige Gemeinden/Verbandsgemeinden

AGS8	Name	Pr	Aus- zahlungen AUS	Ein- zahlungen Ein	Netto- transfer- zahlungen Land NT	KFB	Umlagen EIN K 6182	Umlagen AUS K 7372+ K 7374	KFB ohne Umlage- zahlungen minus NT	Auszahlungen ohne Umlagen 7372+7374
08905500	Calbe (Saale), Stadt	551	127.162	0	0	127.162	0	0	127.162	127.162
08905500	Calbe (Saale), Stadt	552	825.202	44.670	750.000	780.532	0	0	30.532	825.202
08905500	Calbe (Saale), Stadt	553	91.663	82.366	10.008	9.297	0	0	-711	91.663
08905500	Calbe (Saale), Stadt	554	88.009	276	0	87.733	0	0	87.733	88.009
08905500	Calbe (Saale), Stadt	571	28.566	0	0	28.566	0	0	28.566	28.566
08905500	Calbe (Saale), Stadt	573	39.452	79.009	0	-39.557	0	0	-39.557	39.452
08905500	Calbe (Saale), Stadt	575	14.283	0	0	14.283	0	0	14.283	14.283
08905500	Calbe (Saale), Stadt	611	3.563.514	9.045	0	3.554.469	0	3.563.064	-8.595	450
08905500	Calbe (Saale), Stadt	612	108.192	53.031	0	55.161	0	0	55.161	108.192
08917500	Hecklingen, Stadt	111	2.588.441	383.359	11.769	2.205.082	0	0	2.193.313	2.588.441
08917500	Hecklingen, Stadt	121	19.151	19.494	0	-343	0	0	-343	19.151
08917500	Hecklingen, Stadt	122	380.023	52.822	3.559	327.201	0	0	323.642	380.023
08917500	Hecklingen, Stadt	126	173.572	6.018	14.376	167.554	0	0	153.178	173.572
08917500	Hecklingen, Stadt	211	71.276	47	0	71.229	0	0	71.229	71.276
08917500	Hecklingen, Stadt	241	984	0	0	984	0	0	984	984
08917500	Hecklingen, Stadt	281	216	0	0	216	0	0	216	216
08917500	Hecklingen, Stadt	363	59.587	19.531	1.322	40.056	0	0	38.734	59.587
08917500	Hecklingen, Stadt	365	3.201.096	2.071.837	1.415	1.129.259	0	0	1.127.844	3.201.096
08917500	Hecklingen, Stadt	366	21.476	12.715	0	8.761	0	0	8.761	21.476
08917500	Hecklingen, Stadt	511	45.995	131	3.669	45.864	0	0	42.195	45.995
08917500	Hecklingen, Stadt	521	92.950	635	1.054	92.315	0	0	91.261	92.950
08917500	Hecklingen, Stadt	531	0	205.138	0	-205.138	0	0	-205.138	0
08917500	Hecklingen, Stadt	532	1.200	103.612	0	-102.412	0	0	-102.412	1.200
08917500	Hecklingen, Stadt	533	0	8.160	0	-8.160	0	0	-8.160	0
08917500	Hecklingen, Stadt	538	13.759	6.103	0	7.656	0	0	7.656	13.759
08917500	Hecklingen, Stadt	541	334.963	1.054	1.266	333.909	0	0	332.643	334.963
08917500	Hecklingen, Stadt	545	210.633	4.768	0	205.865	0	0	205.865	210.633
08917500	Hecklingen, Stadt	551	41.458	0	0	41.458	0	0	41.458	41.458
08917500	Hecklingen, Stadt	552	149.371	161.081	0	-11.710	0	0	-11.710	149.371
08917500	Hecklingen, Stadt	553	74.360	61.889	2.148	12.471	0	0	10.323	74.360
08917500	Hecklingen, Stadt	573	26	0	0	26	0	0	26	26
08917500	Hecklingen, Stadt	611	2.425.124	0	0	2.425.124	0	2.409.899	15.225	15.225
08917500	Hecklingen, Stadt	612	68.303	11.607	0	56.696	0	0	56.696	68.303
08919500	Könnern, Stadt	111	3.422.749	222.975	10.438	3.199.774	0	0	3.189.336	3.422.749
08919500	Könnern, Stadt	121	37.484	28.432	0	9.052	0	0	9.052	37.484
08919500	Könnern, Stadt	122	478.136	97.433	2.905	380.703	0	0	377.798	478.136
08919500	Könnern, Stadt	126	374.518	38.290	13.505	336.228	0	0	322.723	374.518
08919500	Könnern, Stadt	128	260.602	0	283.132	260.602	0	0	-22.530	260.602
08919500	Könnern, Stadt	211	244.284	2.392	2.012	241.892	0	0	239.880	244.284
08919500	Könnern, Stadt	216	353.658	235.609	276	118.049	0	0	117.773	353.658
08919500	Könnern, Stadt	272	6.288	0	0	6.288	0	0	6.288	6.288
08919500	Könnern, Stadt	331	4.999	0	0	4.999	0	0	4.999	4.999
08919500	Könnern, Stadt	365	4.554.197	3.030.527	40.227	1.523.670	0	0	1.483.443	4.554.197
08919500	Könnern, Stadt	366	6.911	0	0	6.911	0	0	6.911	6.911
08919500	Könnern, Stadt	414	16.442	16.442	0	0	0	0	0	16.442
08919500	Könnern, Stadt	424	73.519	5.254	0	68.265	0	0	68.265	73.519
08919500	Könnern, Stadt	511	20.045	7.963	0	12.082	0	0	12.082	20.045
08919500	Könnern, Stadt	531	0	228.158	0	-228.158	0	0	-228.158	0
08919500	Könnern, Stadt	532	0	12.020	0	-12.020	0	0	-12.020	0
08919500	Könnern, Stadt	533	0	69.113	0	-69.113	0	0	-69.113	0
08919500	Könnern, Stadt	538	207.864	177	0	207.687	0	0	207.687	207.864
08919500	Könnern, Stadt	541	210.461	30.378	0	180.083	0	0	180.083	210.461
08919500	Könnern, Stadt	545	319.405	15.252	0	304.153	0	0	304.153	319.405
08919500	Könnern, Stadt	551	86.862	29.197	0	57.665	0	0	57.665	86.862
08919500	Könnern, Stadt	553	68.765	66.362	2.673	2.403	0	0	-270	68.765
08919500	Könnern, Stadt	573	119.341	234.881	0	-115.540	0	0	-115.540	119.341
08919500	Könnern, Stadt	611	3.613.455	9.958	0	3.603.497	0	3.608.645	-5.148	4.810
08919500	Könnern, Stadt	612	96.645	41.758	0	54.887	0	0	54.887	96.645
08923500	Nienburg (Saale), Stadt	111	2.431.666	259.993	14.598	2.171.673	0	0	2.157.075	2.431.666
08923500	Nienburg (Saale), Stadt	121	41.434	19.941	0	21.493	0	0	21.493	41.434
08923500	Nienburg (Saale), Stadt	122	385.382	55.008	1.265	330.374	0	0	329.109	385.382
08923500	Nienburg (Saale), Stadt	126	546.186	4.752	12.093	541.434	0	0	529.341	546.186
08923500	Nienburg (Saale), Stadt	211	269.751	41.079	0	228.672	0	0	228.672	269.751
08923500	Nienburg (Saale), Stadt	252	1.819	0	0	1.819	0	0	1.819	1.819
08923500	Nienburg (Saale), Stadt	281	83.659	8.339	0	75.320	0	0	75.320	83.659

FAG 2024 bis 2026
Grunddaten 2021 für Berechnung Auftragskostenpauschale
 kreisangehörige Gemeinden/Verbandsgemeinden

AGS8	Name	Pr	Aus- zahlungen AUS	Ein- zahlungen Ein	Netto- transfer- zahlungen Land NT	KFB	Umlagen EIN K 6182	Umlagen AUS K 7372+ K 7374	KFB ohne Umlage- zahlungen minus NT	Auszahlungen ohne Umlagen 7372+7374
08923500	Nienburg (Saale), Stadt	365	3.460.566	2.319.257	5.477	1.141.309	0	0	1.135.832	3.460.566
08923500	Nienburg (Saale), Stadt	366	48.150	298	0	47.852	0	0	47.852	48.150
08923500	Nienburg (Saale), Stadt	424	281.111	41.177	965	239.934	0	0	238.969	281.111
08923500	Nienburg (Saale), Stadt	511	78.629	0	0	78.629	0	0	78.629	78.629
08923500	Nienburg (Saale), Stadt	521	47.587	0	0	47.587	0	0	47.587	47.587
08923500	Nienburg (Saale), Stadt	522	15.994	0	0	15.994	0	0	15.994	15.994
08923500	Nienburg (Saale), Stadt	531	31	156.598	0	-156.567	0	0	-156.567	31
08923500	Nienburg (Saale), Stadt	532	0	15.972	0	-15.972	0	0	-15.972	0
08923500	Nienburg (Saale), Stadt	533	22.653	32.581	0	-9.928	0	0	-9.928	22.653
08923500	Nienburg (Saale), Stadt	538	0	4.717	0	-4.717	0	0	-4.717	0
08923500	Nienburg (Saale), Stadt	541	258.263	40.641	0	217.622	0	0	217.622	258.263
08923500	Nienburg (Saale), Stadt	545	241.337	5.056	0	236.281	0	0	236.281	241.337
08923500	Nienburg (Saale), Stadt	546	2.834	329	0	2.505	0	0	2.505	2.834
08923500	Nienburg (Saale), Stadt	551	212.819	0	0	212.819	0	0	212.819	212.819
08923500	Nienburg (Saale), Stadt	552	86.794	31	0	86.763	0	0	86.763	86.794
08923500	Nienburg (Saale), Stadt	553	72.745	80.807	1.478	-8.062	0	0	-9.540	72.745
08923500	Nienburg (Saale), Stadt	571	7.513	0	0	7.513	0	0	7.513	7.513
08923500	Nienburg (Saale), Stadt	573	26.170	161.479	0	-135.309	0	0	-135.309	26.170
08923500	Nienburg (Saale), Stadt	575	16.078	0	0	16.078	0	0	16.078	16.078
08923500	Nienburg (Saale), Stadt	611	3.756.605	13.769	0	3.742.836	0	3.714.531	28.305	42.074
08923500	Nienburg (Saale), Stadt	612	46.049	4.764	0	41.285	0	0	41.285	46.049
08930700	Seeland, Stadt	111	2.530.019	196.507	29.358	2.333.512	0	0	2.304.154	2.530.019
08930700	Seeland, Stadt	121	31.769	25.141	0	6.628	0	0	6.628	31.769
08930700	Seeland, Stadt	122	322.236	66.082	582	256.154	0	0	255.572	322.236
08930700	Seeland, Stadt	126	243.849	16.106	15.379	227.743	0	0	212.364	243.849
08930700	Seeland, Stadt	128	13.569	0	0	13.569	0	0	13.569	13.569
08930700	Seeland, Stadt	211	373.985	383	0	373.602	0	0	373.602	373.985
08930700	Seeland, Stadt	241	8.077	0	0	8.077	0	0	8.077	8.077
08930700	Seeland, Stadt	272	55.814	0	0	55.814	0	0	55.814	55.814
08930700	Seeland, Stadt	281	1.293	1.116	0	177	0	0	177	1.293
08930700	Seeland, Stadt	3151	15.461	0	0	15.461	0	0	15.461	15.461
08930700	Seeland, Stadt	365	3.775.640	2.716.391	3.475	1.059.249	0	0	1.055.774	3.775.640
08930700	Seeland, Stadt	366	18.133	11.202	0	6.931	0	0	6.931	18.133
08930700	Seeland, Stadt	414	38.445	0	0	38.445	0	0	38.445	38.445
08930700	Seeland, Stadt	424	276.742	12.185	0	264.557	0	0	264.557	276.742
08930700	Seeland, Stadt	511	88.290	0	0	88.290	0	0	88.290	88.290
08930700	Seeland, Stadt	521	39.860	500	0	39.360	0	0	39.360	39.860
08930700	Seeland, Stadt	522	0	0	0	0	0	0	0	0
08930700	Seeland, Stadt	531	1.437	0	0	1.437	0	0	1.437	1.437
08930700	Seeland, Stadt	532	1.437	322.887	0	-321.450	0	0	-321.450	1.437
08930700	Seeland, Stadt	533	1.437	51.745	0	-50.308	0	0	-50.308	1.437
08930700	Seeland, Stadt	535	37.316	282.002	0	-244.686	0	0	-244.686	37.316
08930700	Seeland, Stadt	538	85.350	0	0	85.350	0	0	85.350	85.350
08930700	Seeland, Stadt	541	138.373	21.720	0	116.653	0	0	116.653	138.373
08930700	Seeland, Stadt	545	195.165	0	0	195.165	0	0	195.165	195.165
08930700	Seeland, Stadt	546	1.906	0	0	1.906	0	0	1.906	1.906
08930700	Seeland, Stadt	551	101.293	0	0	101.293	0	0	101.293	101.293
08930700	Seeland, Stadt	552	86.708	0	0	86.708	0	0	86.708	86.708
08930700	Seeland, Stadt	553	47.633	131.568	3.650	-83.935	0	0	-87.585	47.633
08930700	Seeland, Stadt	573	346.944	45.561	0	301.383	0	0	301.383	346.944
08930700	Seeland, Stadt	611	3.600.533	14.969	0	3.585.564	0	3.581.505	4.059	19.028
08930700	Seeland, Stadt	612	18.463	0	0	18.463	0	0	18.463	18.463
09007000	Bismark (Altmark), Stadt	111	2.029.199	837.232	4.053	1.191.967	0	0	1.187.914	2.029.199
09007000	Bismark (Altmark), Stadt	121	27.061	17.158	0	9.903	0	0	9.903	27.061
09007000	Bismark (Altmark), Stadt	122	432.659	68.373	518	364.286	0	0	363.768	432.659
09007000	Bismark (Altmark), Stadt	126	298.659	16.810	22.907	281.849	0	0	258.942	298.659
09007000	Bismark (Altmark), Stadt	211	293.922	10.513	24.182	283.409	0	0	259.227	293.922
09007000	Bismark (Altmark), Stadt	272	32.486	704	940	31.782	0	0	30.842	32.486
09007000	Bismark (Altmark), Stadt	281	85.356	33.481	0	51.875	0	0	51.875	85.356
09007000	Bismark (Altmark), Stadt	365	3.837.967	2.741.262	41.459	1.096.705	0	0	1.055.246	3.837.967
09007000	Bismark (Altmark), Stadt	366	93.939	28.204	0	65.735	0	0	65.735	93.939
09007000	Bismark (Altmark), Stadt	424	311.036	82.976	19.973	228.060	0	0	208.087	311.036
09007000	Bismark (Altmark), Stadt	511	395.182	17.567	26.640	377.615	0	0	350.975	395.182
09007000	Bismark (Altmark), Stadt	531	57.877	478.073	0	-420.196	0	0	-420.196	57.877
09007000	Bismark (Altmark), Stadt	532	999	24.490	0	-23.491	0	0	-23.491	999

FAG 2024 bis 2026
Grunddaten 2021 für Berechnung Auftragskostenpauschale
 kreisangehörige Gemeinden/Verbandsgemeinden

AGS8	Name	Pr	Aus- zahlungen AUS	Ein- zahlungen Ein	Netto- transfer- zahlungen Land NT	KFB	Umlagen EIN K 6182	Umlagen AUS K 7372+ K 7374	KFB ohne Umlage- zahlungen minus NT	Auszahlungen ohne Umlagen 7372+7374
09007000	Bismark (Altmark), Stadt	541	898.007	42.562	4.482	855.445	0	0	850.963	898.007
09007000	Bismark (Altmark), Stadt	545	145.447	23.818	0	121.629	0	0	121.629	145.447
09007000	Bismark (Altmark), Stadt	551	1.866	0	0	1.866	0	0	1.866	1.866
09007000	Bismark (Altmark), Stadt	552	360.297	318.295	0	42.002	0	0	42.002	360.297
09007000	Bismark (Altmark), Stadt	553	34.944	11.861	601	23.083	0	0	22.482	34.944
09007000	Bismark (Altmark), Stadt	554	0	49.191	0	-49.191	0	0	-49.191	0
09007000	Bismark (Altmark), Stadt	571	42.825	148	0	42.677	0	0	42.677	42.825
09007000	Bismark (Altmark), Stadt	573	178.133	25.860	2.573	152.273	0	0	149.700	178.133
09007000	Bismark (Altmark), Stadt	575	69.023	0	23.516	69.023	0	0	45.507	69.023
09007000	Bismark (Altmark), Stadt	611	2.958.163	44.451	0	2.913.712	0	2.956.814	-43.102	1.349
09007000	Bismark (Altmark), Stadt	612	26.621	51	0	26.570	0	0	26.570	26.621
09022500	Havelberg, Hansestadt	111	2.004.860	112.513	2.680	1.892.347	0	0	1.889.667	2.004.860
09022500	Havelberg, Hansestadt	121	14.919	9.800	0	5.119	0	0	5.119	14.919
09022500	Havelberg, Hansestadt	122	321.850	88.970	297	232.880	0	0	232.583	321.850
09022500	Havelberg, Hansestadt	126	222.241	2.827	15.120	219.414	0	0	204.294	222.241
09022500	Havelberg, Hansestadt	211	159.197	169	0	159.028	0	0	159.028	159.197
09022500	Havelberg, Hansestadt	281	115.110	3.235	0	111.875	0	0	111.875	115.110
09022500	Havelberg, Hansestadt	3122	56.044	75.498	0	-19.454	0	0	-19.454	56.044
09022500	Havelberg, Hansestadt	3151	4.209	0	0	4.209	0	0	4.209	4.209
09022500	Havelberg, Hansestadt	351	121.189	121.551	0	-362	0	0	-362	121.189
09022500	Havelberg, Hansestadt	365	2.957.143	1.990.924	42.275	966.219	0	0	923.944	2.957.143
09022500	Havelberg, Hansestadt	366	152.711	41.408	0	111.303	0	0	111.303	152.711
09022500	Havelberg, Hansestadt	367	0	6	0	-6	0	0	-6	0
09022500	Havelberg, Hansestadt	414	28.237	0	0	28.237	0	0	28.237	28.237
09022500	Havelberg, Hansestadt	424	171.693	53.792	0	117.901	0	0	117.901	171.693
09022500	Havelberg, Hansestadt	511	151	0	0	151	0	0	151	151
09022500	Havelberg, Hansestadt	522	506	0	0	506	0	0	506	506
09022500	Havelberg, Hansestadt	523	108	0	0	108	0	0	108	108
09022500	Havelberg, Hansestadt	531	12.464	154.334	0	-141.870	0	0	-141.870	12.464
09022500	Havelberg, Hansestadt	535	0	109.409	0	-109.409	0	0	-109.409	0
09022500	Havelberg, Hansestadt	541	101.061	0	0	101.061	0	0	101.061	101.061
09022500	Havelberg, Hansestadt	545	233.628	21.976	0	211.652	0	0	211.652	233.628
09022500	Havelberg, Hansestadt	546	114	222	0	-108	0	0	-108	114
09022500	Havelberg, Hansestadt	551	197.272	124	604	197.148	0	0	196.544	197.272
09022500	Havelberg, Hansestadt	552	205.168	202.800	0	2.368	0	0	2.368	205.168
09022500	Havelberg, Hansestadt	553	16.888	18.006	0	-1.118	0	0	-1.118	16.888
09022500	Havelberg, Hansestadt	554	4.363	2.000	0	2.363	0	0	2.363	4.363
09022500	Havelberg, Hansestadt	555	70.931	219.019	14.800	-148.088	0	0	-162.888	70.931
09022500	Havelberg, Hansestadt	573	59.636	3.663	0	55.973	0	0	55.973	59.636
09022500	Havelberg, Hansestadt	575	120.519	38.304	0	82.215	0	0	82.215	120.519
09022500	Havelberg, Hansestadt	611	2.311.397	0	0	2.311.397	0	2.310.710	687	687
09022500	Havelberg, Hansestadt	612	76.442	29.824	0	46.618	0	0	46.618	76.442
09052053	Seehausen (Altmark), Hansestadt	111	579.685	178.162	0	401.523	0	0	401.523	579.685
09052053	Seehausen (Altmark), Hansestadt	121	429	0	0	429	0	0	429	429
09052053	Seehausen (Altmark), Hansestadt	211	0	0	0	0	0	0	0	0
09052053	Seehausen (Altmark), Hansestadt	272	20.018	6.092	1.300	13.926	0	0	12.626	20.018
09052053	Seehausen (Altmark), Hansestadt	281	98.091	28.630	0	69.461	0	0	69.461	98.091
09052053	Seehausen (Altmark), Hansestadt	351	4.134	0	0	4.134	0	0	4.134	4.134
09052053	Seehausen (Altmark), Hansestadt	365	0	248	0	-248	0	0	-248	0
09052053	Seehausen (Altmark), Hansestadt	366	73.794	20.760	0	53.034	0	0	53.034	73.794
09052053	Seehausen (Altmark), Hansestadt	424	108.168	42.205	0	65.963	0	0	65.963	108.168
09052053	Seehausen (Altmark), Hansestadt	511	270	0	0	270	0	0	270	270
09052053	Seehausen (Altmark), Hansestadt	531	0	123.025	0	-123.025	0	0	-123.025	0
09052053	Seehausen (Altmark), Hansestadt	532	0	19.461	0	-19.461	0	0	-19.461	0
09052053	Seehausen (Altmark), Hansestadt	538	15.552	7.587	0	7.965	0	0	7.965	15.552
09052053	Seehausen (Altmark), Hansestadt	541	33.330	2.825	0	30.505	0	0	30.505	33.330
09052053	Seehausen (Altmark), Hansestadt	545	127.280	33.465	0	93.815	0	0	93.815	127.280
09052053	Seehausen (Altmark), Hansestadt	546	502	0	0	502	0	0	502	502
09052053	Seehausen (Altmark), Hansestadt	551	105.356	62.485	0	42.871	0	0	42.871	105.356
09052053	Seehausen (Altmark), Hansestadt	552	325	325	0	0	0	0	0	325
09052053	Seehausen (Altmark), Hansestadt	553	91	643	0	-552	0	0	-552	91
09052053	Seehausen (Altmark), Hansestadt	555	137.050	210.423	35.370	-73.373	0	0	-108.743	137.050
09052053	Seehausen (Altmark), Hansestadt	571	29.151	0	0	29.151	0	0	29.151	29.151
09052053	Seehausen (Altmark), Hansestadt	573	52.595	203.515	0	-150.920	0	0	-150.920	52.595
09052053	Seehausen (Altmark), Hansestadt	575	37.833	8.015	0	29.818	0	0	29.818	37.833

FAG 2024 bis 2026
Grunddaten 2021 für Berechnung Auftragskostenpauschale
 kreisangehörige Gemeinden/Verbandsgemeinden

AGS8	Name	Pr	Aus- zahlungen AUS	Ein- zahlungen Ein	Netto- transfer- zahlungen Land NT	KFB	Umlagen EIN K 6182	Umlagen AUS K 7372+ K 7374	KFB ohne Umlage- zahlungen minus NT	Auszahlungen ohne Umlagen 7372+7374
09052053	Seehausen (Altmark), Hansestadt	611	4.173.644	13.936	0	4.159.708	0	3.890.975	268.733	282.669
09052053	Seehausen (Altmark), Hansestadt	612	7.444	0	0	7.444	0	0	7.444	7.444
09101000	Annaburg, Stadt	111	1.382.564	152.604	3.221	1.229.960	0	0	1.226.739	1.382.564
09101000	Annaburg, Stadt	121	57.652	24.537	0	33.115	0	0	33.115	57.652
09101000	Annaburg, Stadt	122	216.638	74.762	489	141.876	0	0	141.387	216.638
09101000	Annaburg, Stadt	126	237.165	6.460	18.571	230.705	0	0	212.134	237.165
09101000	Annaburg, Stadt	128	6.527	0	0	6.527	0	0	6.527	6.527
09101000	Annaburg, Stadt	211	285.379	3.750	0	281.629	0	0	281.629	285.379
09101000	Annaburg, Stadt	216	216.532	283.415	0	-66.883	0	0	-66.883	216.532
09101000	Annaburg, Stadt	252	38.976	1.115	0	37.861	0	0	37.861	38.976
09101000	Annaburg, Stadt	272	55.782	178	2.000	55.604	0	0	53.604	55.782
09101000	Annaburg, Stadt	281	123.663	58.903	0	64.760	0	0	64.760	123.663
09101000	Annaburg, Stadt	331	3.506	1.200	0	2.306	0	0	2.306	3.506
09101000	Annaburg, Stadt	365	1.638.170	1.002.759	40.400	635.411	0	0	595.011	1.638.170
09101000	Annaburg, Stadt	366	52.428	3.254	0	49.174	0	0	49.174	52.428
09101000	Annaburg, Stadt	424	112.170	305	0	111.865	0	0	111.865	112.170
09101000	Annaburg, Stadt	511	25.900	0	1.941	25.900	0	0	23.959	25.900
09101000	Annaburg, Stadt	521	181.612	1.512	0	180.100	0	0	180.100	181.612
09101000	Annaburg, Stadt	531	0	280.706	0	-280.706	0	0	-280.706	0
09101000	Annaburg, Stadt	532	0	13.344	0	-13.344	0	0	-13.344	0
09101000	Annaburg, Stadt	538	0	51	0	-51	0	0	-51	0
09101000	Annaburg, Stadt	541	391.579	0	0	391.579	0	0	391.579	391.579
09101000	Annaburg, Stadt	545	211.436	0	0	211.436	0	0	211.436	211.436
09101000	Annaburg, Stadt	551	133.852	0	0	133.852	0	0	133.852	133.852
09101000	Annaburg, Stadt	552	266.076	250.539	0	15.537	0	0	15.537	266.076
09101000	Annaburg, Stadt	553	173.345	78.774	967	94.571	0	0	93.604	173.345
09101000	Annaburg, Stadt	555	1.245	9.025	0	-7.780	0	0	-7.780	1.245
09101000	Annaburg, Stadt	571	880	0	0	880	0	0	880	880
09101000	Annaburg, Stadt	573	745.120	617.392	0	127.728	0	0	127.728	745.120
09101000	Annaburg, Stadt	575	11.603	0	0	11.603	0	0	11.603	11.603
09101000	Annaburg, Stadt	611	2.124.632	12.847	0	2.111.785	0	2.109.520	2.265	15.112
09101000	Annaburg, Stadt	612	4.527	0	0	4.527	0	0	4.527	4.527
09102000	Bad Schmiedeberg, Stadt	111	2.832.960	959.244	3.177	1.873.716	0	0	1.870.539	2.832.960
09102000	Bad Schmiedeberg, Stadt	121	40.064	21.645	0	18.419	0	0	18.419	40.064
09102000	Bad Schmiedeberg, Stadt	122	506.734	109.694	328	397.040	0	0	396.712	506.734
09102000	Bad Schmiedeberg, Stadt	126	347.192	4.617	16.242	342.575	0	0	326.333	347.192
09102000	Bad Schmiedeberg, Stadt	128	259	0	0	259	0	0	259	259
09102000	Bad Schmiedeberg, Stadt	211	226.490	6.423	0	220.067	0	0	220.067	226.490
09102000	Bad Schmiedeberg, Stadt	241	3.943	0	0	3.943	0	0	3.943	3.943
09102000	Bad Schmiedeberg, Stadt	252	16.101	8	0	16.093	0	0	16.093	16.101
09102000	Bad Schmiedeberg, Stadt	272	88.686	2.211	5.000	86.475	0	0	81.475	88.686
09102000	Bad Schmiedeberg, Stadt	281	7.471	2.776	162	4.695	0	0	4.533	7.471
09102000	Bad Schmiedeberg, Stadt	291	893	0	0	893	0	0	893	893
09102000	Bad Schmiedeberg, Stadt	365	2.503.751	1.460.475	0	1.043.276	0	0	1.043.276	2.503.751
09102000	Bad Schmiedeberg, Stadt	366	3.386	0	0	3.386	0	0	3.386	3.386
09102000	Bad Schmiedeberg, Stadt	418	222.784	260.994	0	-38.210	0	0	-38.210	222.784
09102000	Bad Schmiedeberg, Stadt	424	221.915	105.066	0	116.849	0	0	116.849	221.915
09102000	Bad Schmiedeberg, Stadt	511	228.147	125.824	0	102.323	0	0	102.323	228.147
09102000	Bad Schmiedeberg, Stadt	522	91.025	310.640	0	-219.615	0	0	-219.615	91.025
09102000	Bad Schmiedeberg, Stadt	531	0	240.066	0	-240.066	0	0	-240.066	0
09102000	Bad Schmiedeberg, Stadt	532	0	25.318	0	-25.318	0	0	-25.318	0
09102000	Bad Schmiedeberg, Stadt	535	59.081	373.340	0	-314.259	0	0	-314.259	59.081
09102000	Bad Schmiedeberg, Stadt	538	116.858	1.008	0	115.850	0	0	115.850	116.858
09102000	Bad Schmiedeberg, Stadt	541	316.821	15.485	0	301.336	0	0	301.336	316.821
09102000	Bad Schmiedeberg, Stadt	545	1.036.584	36.058	0	1.000.526	0	0	1.000.526	1.036.584
09102000	Bad Schmiedeberg, Stadt	546	28	2.902	0	-2.874	0	0	-2.874	28
09102000	Bad Schmiedeberg, Stadt	548	269.669	47.066	190.154	222.603	0	0	32.449	269.669
09102000	Bad Schmiedeberg, Stadt	551	342.724	4.946	0	337.778	0	0	337.778	342.724
09102000	Bad Schmiedeberg, Stadt	552	233.886	200.286	0	33.600	0	0	33.600	233.886
09102000	Bad Schmiedeberg, Stadt	553	121.586	38.169	3.705	83.417	0	0	79.712	121.586
09102000	Bad Schmiedeberg, Stadt	554	19.476	811	0	18.665	0	0	18.665	19.476
09102000	Bad Schmiedeberg, Stadt	555	65.326	66.270	50.658	-944	0	0	-51.602	65.326
09102000	Bad Schmiedeberg, Stadt	573	90.642	66.474	0	24.168	0	0	24.168	90.642
09102000	Bad Schmiedeberg, Stadt	575	78.085	0	0	78.085	0	0	78.085	78.085
09102000	Bad Schmiedeberg, Stadt	611	1.638.554	6.391	0	1.632.163	0	1.636.875	-4.712	1.679

FAG 2024 bis 2026
Grunddaten 2021 für Berechnung Auftragskostenpauschale
 kreisangehörige Gemeinden/Verbandsgemeinden

AGS8	Name	Pr	Aus- zahlungen AUS	Ein- zahlungen Ein	Netto- transfer- zahlungen Land NT	KFB	Umlagen EIN K 6182	Umlagen AUS K 7372+ K 7374	KFB ohne Umlage- zahlungen minus NT	Auszahlungen ohne Umlagen 7372+7374
09102000	Bad Schmiedeberg, Stadt	612	138.961	38.232	0	100.729	0	0	100.729	138.961
09116000	Kemberg, Stadt	111	3.814.697	763.511	4.053	3.051.186	0	0	3.047.133	3.814.697
09116000	Kemberg, Stadt	121	68.322	30.877	0	37.445	0	0	37.445	68.322
09116000	Kemberg, Stadt	122	291.361	98.240	502	193.121	0	0	192.619	291.361
09116000	Kemberg, Stadt	126	653.965	9.954	19.026	644.011	0	0	624.985	653.965
09116000	Kemberg, Stadt	128	8.993	0	0	8.993	0	0	8.993	8.993
09116000	Kemberg, Stadt	211	926.334	347.787	0	578.547	0	0	578.547	926.334
09116000	Kemberg, Stadt	241	7.491	0	0	7.491	0	0	7.491	7.491
09116000	Kemberg, Stadt	252	15.194	2.463	0	12.731	0	0	12.731	15.194
09116000	Kemberg, Stadt	272	15.834	3.500	0	12.334	0	0	12.334	15.834
09116000	Kemberg, Stadt	281	38.696	9.881	0	28.815	0	0	28.815	38.696
09116000	Kemberg, Stadt	3151	1.893	295	0	1.598	0	0	1.598	1.893
09116000	Kemberg, Stadt	331	1.884	0	0	1.884	0	0	1.884	1.884
09116000	Kemberg, Stadt	362	5.889	0	0	5.889	0	0	5.889	5.889
09116000	Kemberg, Stadt	365	3.913.543	2.750.859	0	1.162.684	0	0	1.162.684	3.913.543
09116000	Kemberg, Stadt	366	38.391	2.946	0	35.445	0	0	35.445	38.391
09116000	Kemberg, Stadt	421	10.132	0	0	10.132	0	0	10.132	10.132
09116000	Kemberg, Stadt	424	89.000	5.280	0	83.720	0	0	83.720	89.000
09116000	Kemberg, Stadt	511	60.488	0	0	60.488	0	0	60.488	60.488
09116000	Kemberg, Stadt	521	18.935	0	0	18.935	0	0	18.935	18.935
09116000	Kemberg, Stadt	523	6.168	0	98	6.168	0	0	6.070	6.168
09116000	Kemberg, Stadt	531	3.485	247.759	0	-244.274	0	0	-244.274	3.485
09116000	Kemberg, Stadt	532	3.485	17.319	0	-13.834	0	0	-13.834	3.485
09116000	Kemberg, Stadt	533	3.122	0	0	3.122	0	0	3.122	3.122
09116000	Kemberg, Stadt	535	62.044	370.040	0	-307.996	0	0	-307.996	62.044
09116000	Kemberg, Stadt	538	39.664	0	0	39.664	0	0	39.664	39.664
09116000	Kemberg, Stadt	541	172.589	2.619	0	169.970	0	0	169.970	172.589
09116000	Kemberg, Stadt	545	283.428	4.283	0	279.145	0	0	279.145	283.428
09116000	Kemberg, Stadt	546	5.175	25.584	0	-20.409	0	0	-20.409	5.175
09116000	Kemberg, Stadt	551	59.627	16.058	0	43.569	0	0	43.569	59.627
09116000	Kemberg, Stadt	552	332.882	238.601	0	94.281	0	0	94.281	332.882
09116000	Kemberg, Stadt	553	34.237	60.262	629	-26.025	0	0	-26.654	34.237
09116000	Kemberg, Stadt	554	78.467	14.183	0	64.284	0	0	64.284	78.467
09116000	Kemberg, Stadt	555	32.708	132.735	0	-100.027	0	0	-100.027	32.708
09116000	Kemberg, Stadt	573	423.293	83.779	252.748	339.514	0	0	86.766	423.293
09116000	Kemberg, Stadt	575	104.892	0	0	104.892	0	0	104.892	104.892
09116000	Kemberg, Stadt	611	3.084.505	12.152	0	3.072.353	0	3.061.971	10.382	22.534
09116000	Kemberg, Stadt	612	43.294	14.152	0	29.142	0	0	29.142	43.294
09124100	Oranienbaum-Wörlitz, Stadt	111	2.913.412	400.283	2.872	2.513.129	0	0	2.510.257	2.913.412
09124100	Oranienbaum-Wörlitz, Stadt	121	34.532	17.958	0	16.574	0	0	16.574	34.532
09124100	Oranienbaum-Wörlitz, Stadt	122	582.127	188.986	520	393.141	0	0	392.621	582.127
09124100	Oranienbaum-Wörlitz, Stadt	126	263.411	11.653	14.095	251.758	0	0	237.663	263.411
09124100	Oranienbaum-Wörlitz, Stadt	211	286.590	3.818	0	282.772	0	0	282.772	286.590
09124100	Oranienbaum-Wörlitz, Stadt	241	7.423	0	0	7.423	0	0	7.423	7.423
09124100	Oranienbaum-Wörlitz, Stadt	272	946	0	0	946	0	0	946	946
09124100	Oranienbaum-Wörlitz, Stadt	281	7.508	0	0	7.508	0	0	7.508	7.508
09124100	Oranienbaum-Wörlitz, Stadt	3151	6.355	0	0	6.355	0	0	6.355	6.355
09124100	Oranienbaum-Wörlitz, Stadt	365	4.706.736	2.975.186	207.317	1.731.550	0	0	1.524.233	4.706.736
09124100	Oranienbaum-Wörlitz, Stadt	366	30.778	2.450	0	28.328	0	0	28.328	30.778
09124100	Oranienbaum-Wörlitz, Stadt	421	16.240	0	0	16.240	0	0	16.240	16.240
09124100	Oranienbaum-Wörlitz, Stadt	424	1.664	0	0	1.664	0	0	1.664	1.664
09124100	Oranienbaum-Wörlitz, Stadt	511	139.869	0	357.370	139.869	0	0	-217.501	139.869
09124100	Oranienbaum-Wörlitz, Stadt	521	30.586	0	0	30.586	0	0	30.586	30.586
09124100	Oranienbaum-Wörlitz, Stadt	523	8.787	0	0	8.787	0	0	8.787	8.787
09124100	Oranienbaum-Wörlitz, Stadt	531	696	232.180	0	-231.484	0	0	-231.484	696
09124100	Oranienbaum-Wörlitz, Stadt	532	696	18.046	0	-17.350	0	0	-17.350	696
09124100	Oranienbaum-Wörlitz, Stadt	538	35.377	0	0	35.377	0	0	35.377	35.377
09124100	Oranienbaum-Wörlitz, Stadt	541	270.256	36.464	1.663	233.792	0	0	232.129	270.256
09124100	Oranienbaum-Wörlitz, Stadt	545	234.868	0	0	234.868	0	0	234.868	234.868
09124100	Oranienbaum-Wörlitz, Stadt	546	1.428	0	0	1.428	0	0	1.428	1.428
09124100	Oranienbaum-Wörlitz, Stadt	547	4.421	0	0	4.421	0	0	4.421	4.421
09124100	Oranienbaum-Wörlitz, Stadt	551	29.655	1.668	0	27.987	0	0	27.987	29.655
09124100	Oranienbaum-Wörlitz, Stadt	552	126.990	92.135	0	34.855	0	0	34.855	126.990
09124100	Oranienbaum-Wörlitz, Stadt	553	58.059	133.431	4.782	-75.372	0	0	-80.154	58.059
09124100	Oranienbaum-Wörlitz, Stadt	554	0	170	0	-170	0	0	-170	0

FAG 2024 bis 2026
Grunddaten 2021 für Berechnung Auftragskostenpauschale
 kreisangehörige Gemeinden/Verbandsgemeinden

AGS8	Name	Pr	Aus- zahlungen AUS	Ein- zahlungen Ein	Netto- transfer- zahlungen Land NT	KFB	Umlagen EIN K 6182	Umlagen AUS K 7372+ K 7374	KFB ohne Umlage- zahlungen minus NT	Auszahlungen ohne Umlagen 7372+7374
09124100	Oranienbaum-Wörlitz, Stadt	555	113.153	68.135	261.959	45.018	0	0	-216.941	113.153
09124100	Oranienbaum-Wörlitz, Stadt	561	39.178	0	36.012	39.178	0	0	3.166	39.178
09124100	Oranienbaum-Wörlitz, Stadt	571	16.871	0	0	16.871	0	0	16.871	16.871
09124100	Oranienbaum-Wörlitz, Stadt	575	43.741	4.797	0	38.944	0	0	38.944	43.741
09124100	Oranienbaum-Wörlitz, Stadt	611	2.749.570	7.569	0	2.742.001	0	2.746.217	-4.216	3.353
09124100	Oranienbaum-Wörlitz, Stadt	612	128.544	241.636	0	-113.092	0	0	-113.092	128.544
09139100	Zahna-Elster, Stadt	111	2.462.793	517.265	7.128	1.945.528	0	0	1.938.400	2.462.793
09139100	Zahna-Elster, Stadt	121	50.807	37.250	0	13.557	0	0	13.557	50.807
09139100	Zahna-Elster, Stadt	122	539.700	89.749	1.468	449.951	0	0	448.483	539.700
09139100	Zahna-Elster, Stadt	126	250.346	19.911	16.570	230.435	0	0	213.865	250.346
09139100	Zahna-Elster, Stadt	128	1.595	0	0	1.595	0	0	1.595	1.595
09139100	Zahna-Elster, Stadt	211	294.012	35.558	0	258.454	0	0	258.454	294.012
09139100	Zahna-Elster, Stadt	216	215.846	278.912	0	-63.066	0	0	-63.066	215.846
09139100	Zahna-Elster, Stadt	272	65.010	6.196	0	58.814	0	0	58.814	65.010
09139100	Zahna-Elster, Stadt	281	22.244	1.486	0	20.758	0	0	20.758	22.244
09139100	Zahna-Elster, Stadt	365	3.748.651	2.695.698	178.137	1.052.953	0	0	874.816	3.748.651
09139100	Zahna-Elster, Stadt	366	137.167	68.086	0	69.081	0	0	69.081	137.167
09139100	Zahna-Elster, Stadt	424	228.918	73.803	0	155.115	0	0	155.115	228.918
09139100	Zahna-Elster, Stadt	511	345.434	1.900	0	343.534	0	0	343.534	345.434
09139100	Zahna-Elster, Stadt	522	82.263	0	73.000	82.263	0	0	9.263	82.263
09139100	Zahna-Elster, Stadt	523	173	0	0	173	0	0	173	173
09139100	Zahna-Elster, Stadt	531	6.630	413.722	0	-407.092	0	0	-407.092	6.630
09139100	Zahna-Elster, Stadt	532	0	32.743	0	-32.743	0	0	-32.743	0
09139100	Zahna-Elster, Stadt	533	0	35.993	0	-35.993	0	0	-35.993	0
09139100	Zahna-Elster, Stadt	541	114.118	5.823	0	108.295	0	0	108.295	114.118
09139100	Zahna-Elster, Stadt	543	0	0	0	0	0	0	0	0
09139100	Zahna-Elster, Stadt	545	224.676	21.009	0	203.667	0	0	203.667	224.676
09139100	Zahna-Elster, Stadt	547	1.000	0	0	1.000	0	0	1.000	1.000
09139100	Zahna-Elster, Stadt	548	124.438	143.377	0	-18.939	0	0	-18.939	124.438
09139100	Zahna-Elster, Stadt	551	14.932	234	0	14.698	0	0	14.698	14.932
09139100	Zahna-Elster, Stadt	552	174.635	202.876	0	-28.241	0	0	-28.241	174.635
09139100	Zahna-Elster, Stadt	553	13.960	82.406	438	-68.446	0	0	-68.884	13.960
09139100	Zahna-Elster, Stadt	573	84.674	43.474	0	41.200	0	0	41.200	84.674
09139100	Zahna-Elster, Stadt	611	2.815.461	12.530	0	2.802.931	0	2.808.006	-5.075	7.455
09139100	Zahna-Elster, Stadt	612	26.534	3.715	0	22.819	0	0	22.819	26.534
08104551	Beetzendorf	111	563.071	320.078	1.102	242.993	0	0	241.891	563.071
08104551	Beetzendorf	121	1.068	0	0	1.068	0	0	1.068	1.068
08104551	Beetzendorf	272	17.765	550	1.000	17.215	0	0	16.215	17.765
08104551	Beetzendorf	281	12.442	0	0	12.442	0	0	12.442	12.442
08104551	Beetzendorf	366	5.048	260	0	4.788	0	0	4.788	5.048
08104551	Beetzendorf	421	12.357	0	0	12.357	0	0	12.357	12.357
08104551	Beetzendorf	424	80.721	37.998	0	42.723	0	0	42.723	80.721
08104551	Beetzendorf	511	965	0	0	965	0	0	965	965
08104551	Beetzendorf	531	0	180.370	0	-180.370	0	0	-180.370	0
08104551	Beetzendorf	532	0	8.133	0	-8.133	0	0	-8.133	0
08104551	Beetzendorf	541	40.772	2.128	0	38.644	0	0	38.644	40.772
08104551	Beetzendorf	545	44.085	7.054	0	37.031	0	0	37.031	44.085
08104551	Beetzendorf	546	0	613	0	-613	0	0	-613	0
08104551	Beetzendorf	551	18.804	676	0	18.128	0	0	18.128	18.804
08104551	Beetzendorf	553	12.079	20.993	0	-8.914	0	0	-8.914	12.079
08104551	Beetzendorf	555	792	28.656	0	-27.864	0	0	-27.864	792
08104551	Beetzendorf	573	28.016	4.830	0	23.186	0	0	23.186	28.016
08104551	Beetzendorf	611	2.586.427	2.830	0	2.583.597	0	2.344.754	238.843	241.673
08104551	Beetzendorf	612	563	0	0	563	0	0	563	563
08312552	Calvörde	111	442.211	170.784	0	271.427	0	0	271.427	442.211
08312552	Calvörde	126	10.809	300	0	10.509	0	0	10.509	10.809
08312552	Calvörde	211	45.776	37.168	0	8.608	0	0	8.608	45.776
08312552	Calvörde	216	3.481	17.350	0	-13.869	0	0	-13.869	3.481
08312552	Calvörde	272	144	0	0	144	0	0	144	144
08312552	Calvörde	281	39.747	100	0	39.647	0	0	39.647	39.747
08312552	Calvörde	365	34.759	32.170	0	2.589	0	0	2.589	34.759
08312552	Calvörde	366	19.112	554	0	18.558	0	0	18.558	19.112
08312552	Calvörde	421	1.450	0	0	1.450	0	0	1.450	1.450
08312552	Calvörde	424	77.305	35.734	0	41.571	0	0	41.571	77.305
08312552	Calvörde	511	130	0	0	130	0	0	130	130

FAG 2024 bis 2026
Grunddaten 2021 für Berechnung Auftragskostenpauschale
 kreisangehörige Gemeinden/Verbandsgemeinden

AGS8	Name	Pr	Aus- zahlungen AUS	Ein- zahlungen Ein	Netto- transfer- zahlungen Land NT	KFB	Umlagen EIN K 6182	Umlagen AUS K 7372+ K 7374	KFB ohne Umlage- zahlungen minus NT	Auszahlungen ohne Umlagen 7372+7374
08312552	Calvörde	531	609	127.347	0	-126.738	0	0	-126.738	609
08312552	Calvörde	532	0	12.202	0	-12.202	0	0	-12.202	0
08312552	Calvörde	537	0	6.000	0	-6.000	0	0	-6.000	0
08312552	Calvörde	541	80.298	3.511	0	76.787	0	0	76.787	80.298
08312552	Calvörde	545	143.072	3.145	0	139.927	0	0	139.927	143.072
08312552	Calvörde	551	13.687	17	0	13.670	0	0	13.670	13.687
08312552	Calvörde	552	6.767	0	0	6.767	0	0	6.767	6.767
08312552	Calvörde	553	32.025	11.515	154	20.510	0	0	20.356	32.025
08312552	Calvörde	555	1.686	3.622	0	-1.936	0	0	-1.936	1.686
08312552	Calvörde	571	21.182	11.155	0	10.027	0	0	10.027	21.182
08312552	Calvörde	573	120.451	145.724	33.617	-25.273	0	0	-58.890	120.451
08312552	Calvörde	575	2.500	0	0	2.500	0	0	2.500	2.500
08312552	Calvörde	611	2.716.321	9.072	0	2.707.249	0	2.535.938	171.311	180.383
08312552	Calvörde	612	12.488	0	0	12.488	0	0	12.488	12.488
08313051	Colbitz	111	416.810	103.263	0	313.547	0	0	313.547	416.810
08313051	Colbitz	126	0	0	0	0	0	0	0	0
08313051	Colbitz	211	0	0	0	0	0	0	0	0
08313051	Colbitz	252	28.995	1.115	0	27.880	0	0	27.880	28.995
08313051	Colbitz	281	52.687	39.704	0	12.983	0	0	12.983	52.687
08313051	Colbitz	3151	3.659	0	0	3.659	0	0	3.659	3.659
08313051	Colbitz	365	0	-54	0	54	0	0	54	0
08313051	Colbitz	366	18.387	1.278	0	17.109	0	0	17.109	18.387
08313051	Colbitz	424	71.215	17.057	0	54.158	0	0	54.158	71.215
08313051	Colbitz	511	6.285	0	0	6.285	0	0	6.285	6.285
08313051	Colbitz	522	637	3.145	0	-2.508	0	0	-2.508	637
08313051	Colbitz	531	0	141.199	0	-141.199	0	0	-141.199	0
08313051	Colbitz	541	12.392	0	0	12.392	0	0	12.392	12.392
08313051	Colbitz	545	64.963	3.936	0	61.027	0	0	61.027	64.963
08313051	Colbitz	551	45.723	0	0	45.723	0	0	45.723	45.723
08313051	Colbitz	552	0	69	0	-69	0	0	-69	0
08313051	Colbitz	553	1.718	5.005	0	-3.287	0	0	-3.287	1.718
08313051	Colbitz	573	34.251	32.293	0	1.958	0	0	1.958	34.251
08313051	Colbitz	611	2.529.668	25.279	0	2.504.389	0	2.435.271	69.118	94.397
08313051	Colbitz	612	30.768	4.616	0	26.152	0	0	26.152	30.768
08319053	Eilsleben	111	532.703	188.210	7.927	344.493	0	0	336.566	532.703
08319053	Eilsleben	272	10.737	0	0	10.737	0	0	10.737	10.737
08319053	Eilsleben	281	7.818	1.553	0	6.265	0	0	6.265	7.818
08319053	Eilsleben	365	0	206	0	-206	0	0	-206	0
08319053	Eilsleben	366	21.308	332	0	20.976	0	0	20.976	21.308
08319053	Eilsleben	424	304.154	36.679	0	267.475	0	0	267.475	304.154
08319053	Eilsleben	522	526.225	820.023	0	-293.798	0	0	-293.798	526.225
08319053	Eilsleben	531	6.834	96.270	0	-89.436	0	0	-89.436	6.834
08319053	Eilsleben	532	0	20.211	0	-20.211	0	0	-20.211	0
08319053	Eilsleben	538	519	0	0	519	0	0	519	519
08319053	Eilsleben	541	68.237	28.538	0	39.699	0	0	39.699	68.237
08319053	Eilsleben	545	93.091	1.196	0	91.895	0	0	91.895	93.091
08319053	Eilsleben	551	23.067	542	0	22.525	0	0	22.525	23.067
08319053	Eilsleben	553	121.604	56.078	253	65.526	0	0	65.273	121.604
08319053	Eilsleben	573	91.842	63.949	0	27.893	0	0	27.893	91.842
08319053	Eilsleben	611	3.265.623	4.667	0	3.260.956	0	3.223.133	37.823	42.490
08319053	Eilsleben	612	18.704	1.685	0	17.019	0	0	17.019	18.704
08324554	Gröningen, Stadt	111	207.792	129.889	0	77.903	0	0	77.903	207.792
08324554	Gröningen, Stadt	122	30.003	4.167	0	25.836	0	0	25.836	30.003
08324554	Gröningen, Stadt	252	2.132	871	0	1.261	0	0	1.261	2.132
08324554	Gröningen, Stadt	281	11.786	12.595	0	-809	0	0	-809	11.786
08324554	Gröningen, Stadt	366	2.052	0	0	2.052	0	0	2.052	2.052
08324554	Gröningen, Stadt	421	4.130	0	0	4.130	0	0	4.130	4.130
08324554	Gröningen, Stadt	424	70.136	33.536	0	36.600	0	0	36.600	70.136
08324554	Gröningen, Stadt	511	65.174	4.737	15.597	60.437	0	0	44.840	65.174
08324554	Gröningen, Stadt	523	11.017	10.000	0	1.017	0	0	1.017	11.017
08324554	Gröningen, Stadt	531	8.456	94.476	0	-86.020	0	0	-86.020	8.456
08324554	Gröningen, Stadt	532	0	12.819	0	-12.819	0	0	-12.819	0
08324554	Gröningen, Stadt	538	748	0	0	748	0	0	748	748
08324554	Gröningen, Stadt	541	17.580	5.424	0	12.156	0	0	12.156	17.580
08324554	Gröningen, Stadt	543	0	0	0	0	0	0	0	0

FAG 2024 bis 2026
Grunddaten 2021 für Berechnung Auftragskostenpauschale
 kreisangehörige Gemeinden/Verbandsgemeinden

AGS8	Name	Pr	Aus- zahlungen AUS	Ein- zahlungen Ein	Netto- transfer- zahlungen Land NT	KFB	Umlagen EIN K 6182	Umlagen AUS K 7372+ K 7374	KFB ohne Umlage- zahlungen minus NT	Auszahlungen ohne Umlagen 7372+7374
08324554	Gröningen, Stadt	545	124.917	2.674	0	122.243	0	0	122.243	124.917
08324554	Gröningen, Stadt	551	222.938	0	0	222.938	0	0	222.938	222.938
08324554	Gröningen, Stadt	553	23.207	17.918	1.006	5.289	0	0	4.283	23.207
08324554	Gröningen, Stadt	573	810	65.679	0	-64.869	0	0	-64.869	810
08324554	Gröningen, Stadt	611	2.966.712	1.443	0	2.965.269	0	2.966.685	-1.416	27
08324554	Gröningen, Stadt	612	4.107	0	0	4.107	0	0	4.107	4.107
08332053	Hötensleben	111	450.119	137.565	0	312.554	0	0	312.554	450.119
08332053	Hötensleben	272	1.457	0	0	1.457	0	0	1.457	1.457
08332053	Hötensleben	281	21.971	6.376	0	15.595	0	0	15.595	21.971
08332053	Hötensleben	366	11.237	3.267	0	7.970	0	0	7.970	11.237
08332053	Hötensleben	421	34.010	0	0	34.010	0	0	34.010	34.010
08332053	Hötensleben	424	155.703	10.738	0	144.965	0	0	144.965	155.703
08332053	Hötensleben	511	114	0	0	114	0	0	114	114
08332053	Hötensleben	522	716.587	884.755	0	-168.168	0	0	-168.168	716.587
08332053	Hötensleben	523	2.147	0	1.647	2.147	0	0	500	2.147
08332053	Hötensleben	531	4.312	89.174	0	-84.862	0	0	-84.862	4.312
08332053	Hötensleben	532	0	15.497	0	-15.497	0	0	-15.497	0
08332053	Hötensleben	538	823	349	0	474	0	0	474	823
08332053	Hötensleben	541	57.886	33.623	0	24.263	0	0	24.263	57.886
08332053	Hötensleben	545	62.696	1.760	0	60.936	0	0	60.936	62.696
08332053	Hötensleben	546	0	0	0	0	0	0	0	0
08332053	Hötensleben	551	11.502	0	0	11.502	0	0	11.502	11.502
08332053	Hötensleben	552	0	779	0	-779	0	0	-779	0
08332053	Hötensleben	553	68.523	19.516	174	49.007	0	0	48.833	68.523
08332053	Hötensleben	573	80.903	87.942	0	-7.039	0	0	-7.039	80.903
08332053	Hötensleben	611	2.665.425	3.211	0	2.662.214	0	2.623.679	38.535	41.746
08332053	Hötensleben	612	14.534	225	0	14.309	0	0	14.309	14.534
08413553	Freyburg (Unstrut), Stadt	111	413.571	114.633	0	298.938	0	0	298.938	413.571
08413553	Freyburg (Unstrut), Stadt	252	17.774	302	0	17.472	0	0	17.472	17.774
08413553	Freyburg (Unstrut), Stadt	281	4.972	460	484	4.512	0	0	4.028	4.972
08413553	Freyburg (Unstrut), Stadt	3151	1.551	0	0	1.551	0	0	1.551	1.551
08413553	Freyburg (Unstrut), Stadt	351	651	0	0	651	0	0	651	651
08413553	Freyburg (Unstrut), Stadt	366	5.199	0	0	5.199	0	0	5.199	5.199
08413553	Freyburg (Unstrut), Stadt	424	134.659	15.623	0	119.036	0	0	119.036	134.659
08413553	Freyburg (Unstrut), Stadt	511	39.190	19.913	162.260	19.277	0	0	-142.983	39.190
08413553	Freyburg (Unstrut), Stadt	531	0	108.236	0	-108.236	0	0	-108.236	0
08413553	Freyburg (Unstrut), Stadt	532	0	11.426	0	-11.426	0	0	-11.426	0
08413553	Freyburg (Unstrut), Stadt	537	15.966	0	0	15.966	0	0	15.966	15.966
08413553	Freyburg (Unstrut), Stadt	541	26.560	8.144	0	18.416	0	0	18.416	26.560
08413553	Freyburg (Unstrut), Stadt	545	169.372	4.317	0	165.055	0	0	165.055	169.372
08413553	Freyburg (Unstrut), Stadt	546	4.649	67.922	0	-63.273	0	0	-63.273	4.649
08413553	Freyburg (Unstrut), Stadt	551	27.048	757	0	26.291	0	0	26.291	27.048
08413553	Freyburg (Unstrut), Stadt	553	91.700	277.161	1.028	-185.461	0	0	-186.489	91.700
08413553	Freyburg (Unstrut), Stadt	555	330.566	6.410	0	324.156	0	0	324.156	330.566
08413553	Freyburg (Unstrut), Stadt	573	48.987	148.811	0	-99.824	0	0	-99.824	48.987
08413553	Freyburg (Unstrut), Stadt	575	47.643	83.128	0	-35.485	0	0	-35.485	47.643
08413553	Freyburg (Unstrut), Stadt	611	3.551.887	11.689	0	3.540.198	0	3.551.005	-10.807	882
08413553	Freyburg (Unstrut), Stadt	612	3.764	0	0	3.764	0	0	3.764	3.764
08436053	Nebra (Unstrut), Stadt	111	427.368	96.681	0	330.687	0	0	330.687	427.368
08436053	Nebra (Unstrut), Stadt	252	13.196	831	0	12.365	0	0	12.365	13.196
08436053	Nebra (Unstrut), Stadt	281	1.935	6.000	57	-4.065	0	0	-4.122	1.935
08436053	Nebra (Unstrut), Stadt	291	81	0	0	81	0	0	81	81
08436053	Nebra (Unstrut), Stadt	365	0	240	0	-240	0	0	-240	0
08436053	Nebra (Unstrut), Stadt	366	73	200	0	-127	0	0	-127	73
08436053	Nebra (Unstrut), Stadt	424	148.478	31.431	-60	117.047	0	0	117.107	148.478
08436053	Nebra (Unstrut), Stadt	511	34.998	0	69.980	34.998	0	0	-34.982	34.998
08436053	Nebra (Unstrut), Stadt	531	0	71.214	0	-71.214	0	0	-71.214	0
08436053	Nebra (Unstrut), Stadt	541	6.211	1.277	0	4.934	0	0	4.934	6.211
08436053	Nebra (Unstrut), Stadt	545	60.446	18.026	0	42.420	0	0	42.420	60.446
08436053	Nebra (Unstrut), Stadt	546	7	1.446	0	-1.439	0	0	-1.439	7
08436053	Nebra (Unstrut), Stadt	551	39.548	19.463	0	20.085	0	0	20.085	39.548
08436053	Nebra (Unstrut), Stadt	552	55	0	0	55	0	0	55	55
08436053	Nebra (Unstrut), Stadt	553	42.672	41.536	12	1.136	0	0	1.124	42.672
08436053	Nebra (Unstrut), Stadt	555	43	0	0	43	0	0	43	43
08436053	Nebra (Unstrut), Stadt	573	12.313	94.175	0	-81.862	0	0	-81.862	12.313

FAG 2024 bis 2026
Grunddaten 2021 für Berechnung Auftragskostenpauschale
 kreisangehörige Gemeinden/Verbandsgemeinden

AGS8	Name	Pr	Aus- zahlungen AUS	Ein- zahlungen Ein	Netto- transfer- zahlungen Land NT	KFB	Umlagen EIN K 6182	Umlagen AUS K 7372+ K 7374	KFB ohne Umlage- zahlungen minus NT	Auszahlungen ohne Umlagen 7372+7374
08436053	Nebra (Unstrut), Stadt	575	18.372	13	0	18.359	0	0	18.359	18.372
08436053	Nebra (Unstrut), Stadt	611	2.482.416	1.712	0	2.480.704	0	2.481.860	-1.156	556
08436053	Nebra (Unstrut), Stadt	612	3.615	0	0	3.615	0	0	3.615	3.615
08720552	Helbra	111	408.460	132.781	0	275.679	0	0	275.679	408.460
08720552	Helbra	121	14.233	10.050	0	4.183	0	0	4.183	14.233
08720552	Helbra	122	0	7.258	0	-7.258	0	0	-7.258	0
08720552	Helbra	366	5.479	0	0	5.479	0	0	5.479	5.479
08720552	Helbra	421	590	590	0	0	0	0	0	590
08720552	Helbra	424	6.104	2.570	0	3.534	0	0	3.534	6.104
08720552	Helbra	511	0	0	0	0	0	0	0	0
08720552	Helbra	531	0	117.310	0	-117.310	0	0	-117.310	0
08720552	Helbra	532	0	10.362	0	-10.362	0	0	-10.362	0
08720552	Helbra	533	0	31.672	0	-31.672	0	0	-31.672	0
08720552	Helbra	534	0	8.512	0	-8.512	0	0	-8.512	0
08720552	Helbra	541	16.446	1.045	0	15.401	0	0	15.401	16.446
08720552	Helbra	545	77.454	1.088	0	76.366	0	0	76.366	77.454
08720552	Helbra	551	17.992	0	0	17.992	0	0	17.992	17.992
08720552	Helbra	552	579	0	0	579	0	0	579	579
08720552	Helbra	553	65.430	63.009	3.898	2.421	0	0	-1.477	65.430
08720552	Helbra	573	62.269	33.080	0	29.189	0	0	29.189	62.269
08720552	Helbra	611	3.467.926	2.259	0	3.465.667	0	3.450.066	15.601	17.860
08720552	Helbra	612	12.576	10.355	0	2.221	0	0	2.221	12.576
08725051	Kelbra (Kyffhäuser), Stadt	111	525.006	425.874	0	99.132	0	0	99.132	525.006
08725051	Kelbra (Kyffhäuser), Stadt	121	1.082	0	0	1.082	0	0	1.082	1.082
08725051	Kelbra (Kyffhäuser), Stadt	126	0	17.253	0	-17.253	0	0	-17.253	0
08725051	Kelbra (Kyffhäuser), Stadt	211	0	781	0	-781	0	0	-781	0
08725051	Kelbra (Kyffhäuser), Stadt	251	152.117	93.730	2.344	58.387	0	0	56.043	152.117
08725051	Kelbra (Kyffhäuser), Stadt	272	2.902	5	0	2.897	0	0	2.897	2.902
08725051	Kelbra (Kyffhäuser), Stadt	281	27.094	5.783	0	21.311	0	0	21.311	27.094
08725051	Kelbra (Kyffhäuser), Stadt	365	0	8.083	0	-8.083	0	0	-8.083	0
08725051	Kelbra (Kyffhäuser), Stadt	366	1.376	26.314	0	-24.938	0	0	-24.938	1.376
08725051	Kelbra (Kyffhäuser), Stadt	421	22.756	0	0	22.756	0	0	22.756	22.756
08725051	Kelbra (Kyffhäuser), Stadt	424	105.404	33.286	0	72.118	0	0	72.118	105.404
08725051	Kelbra (Kyffhäuser), Stadt	511	35	9.392	0	-9.357	0	0	-9.357	35
08725051	Kelbra (Kyffhäuser), Stadt	531	17.752	155.648	0	-137.896	0	0	-137.896	17.752
08725051	Kelbra (Kyffhäuser), Stadt	532	0	6.366	0	-6.366	0	0	-6.366	0
08725051	Kelbra (Kyffhäuser), Stadt	541	38.637	6.909	3.520	31.728	0	0	28.208	38.637
08725051	Kelbra (Kyffhäuser), Stadt	545	98.155	7.562	0	90.593	0	0	90.593	98.155
08725051	Kelbra (Kyffhäuser), Stadt	551	9.179	6.111	0	3.068	0	0	3.068	9.179
08725051	Kelbra (Kyffhäuser), Stadt	552	4.040	0	0	4.040	0	0	4.040	4.040
08725051	Kelbra (Kyffhäuser), Stadt	553	18.620	57.951	418	-39.331	0	0	-39.749	18.620
08725051	Kelbra (Kyffhäuser), Stadt	554	8.833	0	0	8.833	0	0	8.833	8.833
08725051	Kelbra (Kyffhäuser), Stadt	555	839	464	0	375	0	0	375	839
08725051	Kelbra (Kyffhäuser), Stadt	573	41.047	61.155	0	-20.108	0	0	-20.108	41.047
08725051	Kelbra (Kyffhäuser), Stadt	575	90.902	20.355	2.916	70.547	0	0	67.631	90.902
08725051	Kelbra (Kyffhäuser), Stadt	611	2.576.216	4.871	0	2.571.345	0	2.575.065	-3.720	1.151
08725051	Kelbra (Kyffhäuser), Stadt	612	28.543	0	0	28.543	0	0	28.543	28.543
08904351	Börde-Hakel	111	311.888	67.899	0	243.989	0	0	243.989	311.888
08904351	Börde-Hakel	272	2.400	2.400	0	0	0	0	0	2.400
08904351	Börde-Hakel	281	522	500	0	22	0	0	22	522
08904351	Börde-Hakel	3151	2.013	250	0	1.763	0	0	1.763	2.013
08904351	Börde-Hakel	366	18.870	8.466	0	10.404	0	0	10.404	18.870
08904351	Börde-Hakel	424	63.534	5.695	0	57.839	0	0	57.839	63.534
08904351	Börde-Hakel	511	1.683	1.665	0	18	0	0	18	1.683
08904351	Börde-Hakel	521	0	30	0	-30	0	0	-30	0
08904351	Börde-Hakel	531	1.577	79.137	0	-77.560	0	0	-77.560	1.577
08904351	Börde-Hakel	532	0	38.265	0	-38.265	0	0	-38.265	0
08904351	Börde-Hakel	538	11.989	0	0	11.989	0	0	11.989	11.989
08904351	Börde-Hakel	541	96.188	3.849	0	92.339	0	0	92.339	96.188
08904351	Börde-Hakel	542	25.355	0	0	25.355	0	0	25.355	25.355
08904351	Börde-Hakel	545	103.940	2.712	0	101.228	0	0	101.228	103.940
08904351	Börde-Hakel	551	39.198	371	0	38.827	0	0	38.827	39.198
08904351	Börde-Hakel	552	2.600	27	0	2.573	0	0	2.573	2.600
08904351	Börde-Hakel	553	18.713	17.097	302	1.616	0	0	1.314	18.713
08904351	Börde-Hakel	554	114	0	0	114	0	0	114	114

FAG 2024 bis 2026
Grunddaten 2021 für Berechnung Auftragskostenpauschale
 kreisangehörige Gemeinden/Verbandsgemeinden

AGS8	Name	Pr	Aus- zahlungen AUS	Ein- zahlungen Ein	Netto- transfer- zahlungen Land NT	KFB	Umlagen EIN K 6182	Umlagen AUS K 7372+ K 7374	KFB ohne Umlage- zahlungen minus NT	Auszahlungen ohne Umlagen 7372+7374
08904351	Börde-Hakel	555	14.342	0	0	14.342	0	0	14.342	14.342
08904351	Börde-Hakel	573	45.727	8.856	0	36.871	0	0	36.871	45.727
08904351	Börde-Hakel	611	3.577.824	4.222	0	3.573.602	0	3.506.210	67.392	71.614
08904351	Börde-Hakel	612	19.173	1.252	0	17.921	0	0	17.921	19.173
08907551	Egeln, Stadt	111	356.981	133.988	0	222.993	0	0	222.993	356.981
08907551	Egeln, Stadt	252	35.492	16.898	0	18.594	0	0	18.594	35.492
08907551	Egeln, Stadt	272	17.564	280	0	17.284	0	0	17.284	17.564
08907551	Egeln, Stadt	281	8.777	7.199	0	1.578	0	0	1.578	8.777
08907551	Egeln, Stadt	3151	9.983	1.631	0	8.352	0	0	8.352	9.983
08907551	Egeln, Stadt	366	5.612	2.817	0	2.795	0	0	2.795	5.612
08907551	Egeln, Stadt	424	3.560	0	0	3.560	0	0	3.560	3.560
08907551	Egeln, Stadt	511	6.039	1.142	0	4.897	0	0	4.897	6.039
08907551	Egeln, Stadt	521	0	15	0	-15	0	0	-15	0
08907551	Egeln, Stadt	522	27.781	37.395	0	-9.614	0	0	-9.614	27.781
08907551	Egeln, Stadt	531	1.577	135.288	0	-133.711	0	0	-133.711	1.577
08907551	Egeln, Stadt	532	0	73.769	0	-73.769	0	0	-73.769	0
08907551	Egeln, Stadt	541	81.366	10.822	0	70.544	0	0	70.544	81.366
08907551	Egeln, Stadt	542	71.455	0	0	71.455	0	0	71.455	71.455
08907551	Egeln, Stadt	545	105.518	0	0	105.518	0	0	105.518	105.518
08907551	Egeln, Stadt	551	30.394	1.018	0	29.376	0	0	29.376	30.394
08907551	Egeln, Stadt	552	4.998	0	0	4.998	0	0	4.998	4.998
08907551	Egeln, Stadt	553	12.642	17.181	1.664	-4.539	0	0	-6.203	12.642
08907551	Egeln, Stadt	554	200	180	0	20	0	0	20	200
08907551	Egeln, Stadt	555	9.886	0	0	9.886	0	0	9.886	9.886
08907551	Egeln, Stadt	573	37.518	8.555	0	28.963	0	0	28.963	37.518
08907551	Egeln, Stadt	611	3.517.647	6.228	0	3.511.419	0	3.437.787	73.632	79.860
08907551	Egeln, Stadt	612	12.641	1.905	0	10.736	0	0	10.736	12.641
08916552	Güsten, Stadt	111	877.622	309.993	357	567.629	0	0	567.272	877.622
08916552	Güsten, Stadt	121	5.670	3.171	0	2.499	0	0	2.499	5.670
08916552	Güsten, Stadt	122	536	5.271	0	-4.735	0	0	-4.735	536
08916552	Güsten, Stadt	126	679	0	0	679	0	0	679	679
08916552	Güsten, Stadt	211	38.585	0	0	38.585	0	0	38.585	38.585
08916552	Güsten, Stadt	216	60.071	63.690	0	-3.619	0	0	-3.619	60.071
08916552	Güsten, Stadt	261	188	137	0	51	0	0	51	188
08916552	Güsten, Stadt	272	25.803	277	0	25.526	0	0	25.526	25.803
08916552	Güsten, Stadt	281	60.650	32.304	9.930	28.346	0	0	18.416	60.650
08916552	Güsten, Stadt	3154	13.474	15.610	0	-2.136	0	0	-2.136	13.474
08916552	Güsten, Stadt	365	749	0	0	749	0	0	749	749
08916552	Güsten, Stadt	366	9.450	0	0	9.450	0	0	9.450	9.450
08916552	Güsten, Stadt	424	25.318	1.978	0	23.340	0	0	23.340	25.318
08916552	Güsten, Stadt	511	17.767	0	0	17.767	0	0	17.767	17.767
08916552	Güsten, Stadt	531	7.501	111.685	0	-104.184	0	0	-104.184	7.501
08916552	Güsten, Stadt	532	130	77.366	0	-77.236	0	0	-77.236	130
08916552	Güsten, Stadt	535	0	36.481	0	-36.481	0	0	-36.481	0
08916552	Güsten, Stadt	541	1.129	1.088	0	41	0	0	41	1.129
08916552	Güsten, Stadt	545	54.819	2.892	0	51.927	0	0	51.927	54.819
08916552	Güsten, Stadt	546	287	0	0	287	0	0	287	287
08916552	Güsten, Stadt	551	33.621	692	0	32.929	0	0	32.929	33.621
08916552	Güsten, Stadt	552	209	0	0	209	0	0	209	209
08916552	Güsten, Stadt	553	70.090	38.640	440	31.450	0	0	31.010	70.090
08916552	Güsten, Stadt	573	489.270	3.792	339.365	485.478	0	0	146.113	489.270
08916552	Güsten, Stadt	611	3.212.638	9.532	0	3.203.106	0	3.184.896	18.210	27.742
08916552	Güsten, Stadt	612	52.645	32.163	0	20.482	0	0	20.482	52.645
08102651	Apenburg-Winterfeld, Flecken	111	240.885	50.931	14	189.954	0	0	189.940	240.885
08102651	Apenburg-Winterfeld, Flecken	121	110	0	0	110	0	0	110	110
08102651	Apenburg-Winterfeld, Flecken	272	2.697	300	0	2.397	0	0	2.397	2.697
08102651	Apenburg-Winterfeld, Flecken	281	339	0	0	339	0	0	339	339
08102651	Apenburg-Winterfeld, Flecken	351	1.891	0	0	1.891	0	0	1.891	1.891
08102651	Apenburg-Winterfeld, Flecken	366	0	0	0	0	0	0	0	0
08102651	Apenburg-Winterfeld, Flecken	412	5.946	20.912	0	-14.966	0	0	-14.966	5.946
08102651	Apenburg-Winterfeld, Flecken	421	3.533	0	0	3.533	0	0	3.533	3.533
08102651	Apenburg-Winterfeld, Flecken	424	49.751	13.380	0	36.371	0	0	36.371	49.751
08102651	Apenburg-Winterfeld, Flecken	511	0	0	0	0	0	0	0	0
08102651	Apenburg-Winterfeld, Flecken	523	858	398	0	460	0	0	460	858
08102651	Apenburg-Winterfeld, Flecken	531	0	98.066	0	-98.066	0	0	-98.066	0

FAG 2024 bis 2026
Grunddaten 2021 für Berechnung Auftragskostenpauschale
 kreisangehörige Gemeinden/Verbandsgemeinden

AGS8	Name	Pr	Aus- zahlungen AUS	Ein- zahlungen Ein	Netto- transfer- zahlungen Land NT	KFB	Umlagen EIN K 6182	Umlagen AUS K 7372+ K 7374	KFB ohne Umlage- zahlungen minus NT	Auszahlungen ohne Umlagen 7372+7374
08102651	Apenburg-Winterfeld, Flecken	532	0	4.918	0	-4.918	0	0	-4.918	0
08102651	Apenburg-Winterfeld, Flecken	541	7.791	26	0	7.765	0	0	7.765	7.791
08102651	Apenburg-Winterfeld, Flecken	545	37.730	1.643	0	36.087	0	0	36.087	37.730
08102651	Apenburg-Winterfeld, Flecken	551	4.154	0	0	4.154	0	0	4.154	4.154
08102651	Apenburg-Winterfeld, Flecken	553	1.992	1.177	0	815	0	0	815	1.992
08102651	Apenburg-Winterfeld, Flecken	555	148	2.460	0	-2.312	0	0	-2.312	148
08102651	Apenburg-Winterfeld, Flecken	573	9.480	1.171	0	8.309	0	0	8.309	9.480
08102651	Apenburg-Winterfeld, Flecken	611	1.417.216	101	0	1.417.115	0	1.275.647	141.468	141.569
08102651	Apenburg-Winterfeld, Flecken	612	80	0	0	80	0	0	80	80
08109551	Dähre	111	143.482	6.401	307	137.081	0	0	136.774	143.482
08109551	Dähre	121	390	0	0	390	0	0	390	390
08109551	Dähre	272	3.650	0	0	3.650	0	0	3.650	3.650
08109551	Dähre	281	1.699	0	0	1.699	0	0	1.699	1.699
08109551	Dähre	424	60.259	70.084	0	-9.825	0	0	-9.825	60.259
08109551	Dähre	531	0	120.181	0	-120.181	0	0	-120.181	0
08109551	Dähre	532	0	2.034	0	-2.034	0	0	-2.034	0
08109551	Dähre	541	73.425	13.373	0	60.052	0	0	60.052	73.425
08109551	Dähre	545	26.012	3.596	0	22.416	0	0	22.416	26.012
08109551	Dähre	551	7.126	0	0	7.126	0	0	7.126	7.126
08109551	Dähre	553	21.989	9.745	0	12.244	0	0	12.244	21.989
08109551	Dähre	555	140	5.079	0	-4.939	0	0	-4.939	140
08109551	Dähre	573	8.380	2.105	0	6.275	0	0	6.275	8.380
08109551	Dähre	611	1.200.474	0	0	1.200.474	0	1.050.634	149.840	149.840
08109551	Dähre	612	24.191	0	0	24.191	0	0	24.191	24.191
08110551	Diesdorf, Flecken	111	280.120	114.237	365	165.883	0	0	165.518	280.120
08110551	Diesdorf, Flecken	121	199	0	0	199	0	0	199	199
08110551	Diesdorf, Flecken	272	48.023	1.270	5.000	46.753	0	0	41.753	48.023
08110551	Diesdorf, Flecken	281	3.190	0	0	3.190	0	0	3.190	3.190
08110551	Diesdorf, Flecken	366	55.545	19.406	0	36.139	0	0	36.139	55.545
08110551	Diesdorf, Flecken	424	145.593	62.333	0	83.260	0	0	83.260	145.593
08110551	Diesdorf, Flecken	531	0	185.966	0	-185.966	0	0	-185.966	0
08110551	Diesdorf, Flecken	532	0	9.466	0	-9.466	0	0	-9.466	0
08110551	Diesdorf, Flecken	537	0	1.200	0	-1.200	0	0	-1.200	0
08110551	Diesdorf, Flecken	538	2.183	0	0	2.183	0	0	2.183	2.183
08110551	Diesdorf, Flecken	541	21.759	87	0	21.672	0	0	21.672	21.759
08110551	Diesdorf, Flecken	545	49.503	5.885	0	43.618	0	0	43.618	49.503
08110551	Diesdorf, Flecken	551	9.406	0	0	9.406	0	0	9.406	9.406
08110551	Diesdorf, Flecken	553	3.466	5.591	0	-2.125	0	0	-2.125	3.466
08110551	Diesdorf, Flecken	555	134	9.305	0	-9.171	0	0	-9.171	134
08110551	Diesdorf, Flecken	573	10.077	3.359	0	6.718	0	0	6.718	10.077
08110551	Diesdorf, Flecken	611	1.997.749	1.641	0	1.996.108	0	1.788.690	207.418	209.059
08110551	Diesdorf, Flecken	612	1.862	0	0	1.862	0	0	1.862	1.862
08122551	Jübar	111	290.642	75.190	419	215.452	0	0	215.033	290.642
08122551	Jübar	121	1.584	0	0	1.584	0	0	1.584	1.584
08122551	Jübar	211	0	0	0	0	0	0	0	0
08122551	Jübar	281	6.577	15.000	0	-8.423	0	0	-8.423	6.577
08122551	Jübar	351	3.789	0	0	3.789	0	0	3.789	3.789
08122551	Jübar	366	1.257	693	0	564	0	0	564	1.257
08122551	Jübar	424	22.899	9.123	0	13.776	0	0	13.776	22.899
08122551	Jübar	511	322	50.129	0	-49.807	0	0	-49.807	322
08122551	Jübar	531	117.441	222.526	0	-105.085	0	0	-105.085	117.441
08122551	Jübar	532	0	4.570	0	-4.570	0	0	-4.570	0
08122551	Jübar	538	23.428	2	0	23.426	0	0	23.426	23.428
08122551	Jübar	541	21.474	353	0	21.121	0	0	21.121	21.474
08122551	Jübar	545	20.564	1.142	0	19.422	0	0	19.422	20.564
08122551	Jübar	553	12.542	12.032	0	510	0	0	510	12.542
08122551	Jübar	555	59	5.353	0	-5.294	0	0	-5.294	59
08122551	Jübar	573	20.094	3.335	0	16.759	0	0	16.759	20.094
08122551	Jübar	611	1.377.160	37	0	1.377.123	0	1.231.611	145.512	145.549
08122551	Jübar	612	391	0	0	391	0	0	391	391
08129051	Kuhfelde	111	82.142	9.114	315	73.028	0	0	72.713	82.142
08129051	Kuhfelde	121	261	0	0	261	0	0	261	261
08129051	Kuhfelde	272	2.733	0	0	2.733	0	0	2.733	2.733
08129051	Kuhfelde	281	6.620	0	0	6.620	0	0	6.620	6.620
08129051	Kuhfelde	351	16	0	0	16	0	0	16	16

FAG 2024 bis 2026
Grunddaten 2021 für Berechnung Auftragskostenpauschale
 kreisangehörige Gemeinden/Verbandsgemeinden

AGS8	Name	Pr	Aus- zahlungen AUS	Ein- zahlungen Ein	Netto- transfer- zahlungen Land NT	KFB	Umlagen EIN K 6182	Umlagen AUS K 7372+ K 7374	KFB ohne Umlage- zahlungen minus NT	Auszahlungen ohne Umlagen 7372+7374
08129051	Kuhfelde	366	653	0	0	653	0	0	653	653
08129051	Kuhfelde	421	3.450	0	0	3.450	0	0	3.450	3.450
08129051	Kuhfelde	424	19.552	14.389	0	5.163	0	0	5.163	19.552
08129051	Kuhfelde	531	0	87.003	0	-87.003	0	0	-87.003	0
08129051	Kuhfelde	532	0	2.320	0	-2.320	0	0	-2.320	0
08129051	Kuhfelde	541	1.185	15	0	1.170	0	0	1.170	1.185
08129051	Kuhfelde	545	26.237	2.733	0	23.504	0	0	23.504	26.237
08129051	Kuhfelde	553	3.081	3.047	0	34	0	0	34	3.081
08129051	Kuhfelde	555	196	1.866	0	-1.670	0	0	-1.670	196
08129051	Kuhfelde	573	4.241	1.053	0	3.188	0	0	3.188	4.241
08129051	Kuhfelde	611	905.925	-127	0	906.052	0	809.141	96.911	96.784
08129051	Kuhfelde	612	17	0	0	17	0	0	17	17
08144051	Rohrberg	111	244.964	185.270	668	59.694	0	0	59.026	244.964
08144051	Rohrberg	121	239	0	0	239	0	0	239	239
08144051	Rohrberg	272	2.663	0	0	2.663	0	0	2.663	2.663
08144051	Rohrberg	281	6.257	0	0	6.257	0	0	6.257	6.257
08144051	Rohrberg	351	1.000	0	0	1.000	0	0	1.000	1.000
08144051	Rohrberg	366	56	0	0	56	0	0	56	56
08144051	Rohrberg	424	7.250	4.320	0	2.930	0	0	2.930	7.250
08144051	Rohrberg	531	0	49.843	0	-49.843	0	0	-49.843	0
08144051	Rohrberg	532	0	3.737	0	-3.737	0	0	-3.737	0
08144051	Rohrberg	537	9.977	0	0	9.977	0	0	9.977	9.977
08144051	Rohrberg	541	10.819	0	0	10.819	0	0	10.819	10.819
08144051	Rohrberg	545	15.918	1.177	0	14.741	0	0	14.741	15.918
08144051	Rohrberg	553	1.128	1.791	0	-663	0	0	-663	1.128
08144051	Rohrberg	555	170	7.882	0	-7.712	0	0	-7.712	170
08144051	Rohrberg	573	19.263	4.913	0	14.350	0	0	14.350	19.263
08144051	Rohrberg	611	872.174	0	0	872.174	0	784.974	87.200	87.200
08144051	Rohrberg	612	20	0	0	20	0	0	20	20
08302052	Altenhausen	111	225.204	103.412	0	121.792	0	0	121.792	225.204
08302052	Altenhausen	126	3.262	0	0	3.262	0	0	3.262	3.262
08302052	Altenhausen	272	846	0	0	846	0	0	846	846
08302052	Altenhausen	365	16.688	14.419	0	2.269	0	0	2.269	16.688
08302052	Altenhausen	366	0	0	0	0	0	0	0	0
08302052	Altenhausen	424	666	9	0	657	0	0	657	666
08302052	Altenhausen	531	215	26.003	0	-25.788	0	0	-25.788	215
08302052	Altenhausen	532	791	5.340	0	-4.549	0	0	-4.549	791
08302052	Altenhausen	537	0	400	0	-400	0	0	-400	0
08302052	Altenhausen	541	41.728	4.525	0	37.203	0	0	37.203	41.728
08302052	Altenhausen	545	38.312	599	0	37.713	0	0	37.713	38.312
08302052	Altenhausen	551	6.926	0	0	6.926	0	0	6.926	6.926
08302052	Altenhausen	552	2.471	0	0	2.471	0	0	2.471	2.471
08302052	Altenhausen	553	8.373	14.509	31	-6.136	0	0	-6.167	8.373
08302052	Altenhausen	573	24.367	16.395	0	7.972	0	0	7.972	24.367
08302052	Altenhausen	611	896.550	0	0	896.550	0	838.584	57.966	57.966
08302052	Altenhausen	612	4.666	0	0	4.666	0	0	4.666	4.666
08302554	Am Großen Bruch	111	234.608	241.708	0	-7.100	0	0	-7.100	234.608
08302554	Am Großen Bruch	122	7.564	309	0	7.255	0	0	7.255	7.564
08302554	Am Großen Bruch	281	1.763	26	0	1.737	0	0	1.737	1.763
08302554	Am Großen Bruch	366	1.411	733	0	678	0	0	678	1.411
08302554	Am Großen Bruch	421	2.750	0	0	2.750	0	0	2.750	2.750
08302554	Am Großen Bruch	424	20.636	10.847	0	9.789	0	0	9.789	20.636
08302554	Am Großen Bruch	511	11.820	1.240	0	10.580	0	0	10.580	11.820
08302554	Am Großen Bruch	522	5.600	0	0	5.600	0	0	5.600	5.600
08302554	Am Großen Bruch	523	5.908	9	0	5.899	0	0	5.899	5.908
08302554	Am Großen Bruch	531	2.365	50.838	0	-48.473	0	0	-48.473	2.365
08302554	Am Großen Bruch	532	0	3.066	0	-3.066	0	0	-3.066	0
08302554	Am Großen Bruch	538	16.750	0	0	16.750	0	0	16.750	16.750
08302554	Am Großen Bruch	541	24.380	2.727	0	21.653	0	0	21.653	24.380
08302554	Am Großen Bruch	545	111.409	7.714	0	103.695	0	0	103.695	111.409
08302554	Am Großen Bruch	551	109.426	15	0	109.411	0	0	109.411	109.426
08302554	Am Großen Bruch	553	54.136	12.333	125	41.803	0	0	41.678	54.136
08302554	Am Großen Bruch	573	0	43.889	0	-43.889	0	0	-43.889	0
08302554	Am Großen Bruch	611	1.725.549	52	0	1.725.497	0	1.725.549	-52	0
08302554	Am Großen Bruch	612	1.333	0	0	1.333	0	0	1.333	1.333

FAG 2024 bis 2026
Grunddaten 2021 für Berechnung Auftragskostenpauschale
 kreisangehörige Gemeinden/Verbandsgemeinden

AGS8	Name	Pr	Aus- zahlungen AUS	Ein- zahlungen Ein	Netto- transfer- zahlungen Land NT	KFB	Umlagen EIN K 6182	Umlagen AUS K 7372+ K 7374	KFB ohne Umlage- zahlungen minus NT	Auszahlungen ohne Umlagen 7372+7374
08303051	Angern	111	360.097	195.622	1.302	164.475	0	0	163.173	360.097
08303051	Angern	126	0	0	0	0	0	0	0	0
08303051	Angern	281	33.203	0	0	33.203	0	0	33.203	33.203
08303051	Angern	3151	15.315	0	0	15.315	0	0	15.315	15.315
08303051	Angern	363	3.000	0	0	3.000	0	0	3.000	3.000
08303051	Angern	365	0	0	0	0	0	0	0	0
08303051	Angern	424	22.132	6.499	0	15.633	0	0	15.633	22.132
08303051	Angern	522	218.255	413.105	0	-194.850	0	0	-194.850	218.255
08303051	Angern	531	0	92.909	0	-92.909	0	0	-92.909	0
08303051	Angern	541	1.234	0	0	1.234	0	0	1.234	1.234
08303051	Angern	545	24.924	756	0	24.168	0	0	24.168	24.924
08303051	Angern	551	17.248	1.315	0	15.933	0	0	15.933	17.248
08303051	Angern	553	10.024	13.644	405	-3.620	0	0	-4.025	10.024
08303051	Angern	573	19.176	14.981	0	4.195	0	0	4.195	19.176
08303051	Angern	611	1.567.943	134	0	1.567.809	0	1.492.717	75.092	75.226
08303051	Angern	612	3.176	5.211	0	-2.035	0	0	-2.035	3.176
08303554	Ausleben	111	58.314	62.100	0	-3.786	0	0	-3.786	58.314
08303554	Ausleben	122	4.572	180	0	4.392	0	0	4.392	4.572
08303554	Ausleben	281	1.278	0	0	1.278	0	0	1.278	1.278
08303554	Ausleben	366	139	0	0	139	0	0	139	139
08303554	Ausleben	424	0	0	18.474	0	0	0	-18.474	0
08303554	Ausleben	511	206	2.574	0	-2.368	0	0	-2.368	206
08303554	Ausleben	531	2.425	39.567	0	-37.142	0	0	-37.142	2.425
08303554	Ausleben	532	0	6.288	0	-6.288	0	0	-6.288	0
08303554	Ausleben	538	10.466	259	0	10.207	0	0	10.207	10.466
08303554	Ausleben	541	10.787	2.548	0	8.239	0	0	8.239	10.787
08303554	Ausleben	545	67.179	1.125	0	66.054	0	0	66.054	67.179
08303554	Ausleben	551	100.425	0	0	100.425	0	0	100.425	100.425
08303554	Ausleben	553	21.787	11.648	307	10.139	0	0	9.832	21.787
08303554	Ausleben	573	0	30.274	0	-30.274	0	0	-30.274	0
08303554	Ausleben	611	1.351.821	4.343	0	1.347.478	0	1.350.788	-3.310	1.033
08303554	Ausleben	612	1.574	600	0	974	0	0	974	1.574
08312051	Burgstall	111	303.250	136.485	0	166.765	0	0	166.765	303.250
08312051	Burgstall	126	0	0	0	0	0	0	0	0
08312051	Burgstall	211	14.200	0	0	14.200	0	0	14.200	14.200
08312051	Burgstall	281	7.157	0	0	7.157	0	0	7.157	7.157
08312051	Burgstall	3151	10.775	0	0	10.775	0	0	10.775	10.775
08312051	Burgstall	363	2.000	0	0	2.000	0	0	2.000	2.000
08312051	Burgstall	365	0	0	0	0	0	0	0	0
08312051	Burgstall	366	8.489	182	0	8.307	0	0	8.307	8.489
08312051	Burgstall	424	7.313	77	0	7.236	0	0	7.236	7.313
08312051	Burgstall	522	236.687	157.782	0	78.905	0	0	78.905	236.687
08312051	Burgstall	531	0	91.462	0	-91.462	0	0	-91.462	0
08312051	Burgstall	538	0	6.008	0	-6.008	0	0	-6.008	0
08312051	Burgstall	541	9.567	1.651	0	7.916	0	0	7.916	9.567
08312051	Burgstall	545	30.450	1.293	0	29.157	0	0	29.157	30.450
08312051	Burgstall	551	21.024	0	0	21.024	0	0	21.024	21.024
08312051	Burgstall	553	4.792	6.787	72	-1.995	0	0	-2.067	4.792
08312051	Burgstall	554	2.559	0	0	2.559	0	0	2.559	2.559
08312051	Burgstall	573	31.057	4.257	0	26.800	0	0	26.800	31.057
08312051	Burgstall	611	1.150.428	1.766	0	1.148.662	0	1.066.156	82.506	84.272
08312051	Burgstall	612	3.170	3.341	0	-171	0	0	-171	3.170
08320552	Erleben	111	425.332	297.049	0	128.283	0	0	128.283	425.332
08320552	Erleben	126	4.607	560	0	4.047	0	0	4.047	4.607
08320552	Erleben	211	20.663	48.868	0	-28.205	0	0	-28.205	20.663
08320552	Erleben	272	2.676	0	0	2.676	0	0	2.676	2.676
08320552	Erleben	281	1.374	336	0	1.038	0	0	1.038	1.374
08320552	Erleben	365	36.575	40.650	0	-4.075	0	0	-4.075	36.575
08320552	Erleben	366	2.633	105	0	2.528	0	0	2.528	2.633
08320552	Erleben	424	72.007	37.700	0	34.307	0	0	34.307	72.007
08320552	Erleben	531	3.771	75.350	0	-71.579	0	0	-71.579	3.771
08320552	Erleben	532	367	13.195	0	-12.828	0	0	-12.828	367
08320552	Erleben	537	0	4.048	0	-4.048	0	0	-4.048	0
08320552	Erleben	541	62.157	979	0	61.178	0	0	61.178	62.157
08320552	Erleben	545	119.713	6.527	0	113.186	0	0	113.186	119.713

FAG 2024 bis 2026
Grunddaten 2021 für Berechnung Auftragskostenpauschale
 kreisangehörige Gemeinden/Verbandsgemeinden

AGS8	Name	Pr	Aus- zahlungen AUS	Ein- zahlungen Ein	Netto- transfer- zahlungen Land NT	KFB	Umlagen EIN K 6182	Umlagen AUS K 7372+ K 7374	KFB ohne Umlage- zahlungen minus NT	Auszahlungen ohne Umlagen 7372+7374
08320552	Erxleben	551	59.947	0	0	59.947	0	0	59.947	59.947
08320552	Erxleben	552	3.469	0	0	3.469	0	0	3.469	3.469
08320552	Erxleben	553	42.025	26.712	205	15.313	0	0	15.108	42.025
08320552	Erxleben	555	1.398	0	0	1.398	0	0	1.398	1.398
08320552	Erxleben	573	27.487	31.868	0	-4.381	0	0	-4.381	27.487
08320552	Erxleben	611	2.547.646	4.494	0	2.543.152	0	2.414.070	129.082	133.576
08320552	Erxleben	612	15.680	7.101	0	8.579	0	0	8.579	15.680
08323052	Flechtingen	111	749.573	798.018	0	-48.445	0	0	-48.445	749.573
08323052	Flechtingen	126	9.812	50	0	9.762	0	0	9.762	9.812
08323052	Flechtingen	272	206	0	0	206	0	0	206	206
08323052	Flechtingen	281	938	0	0	938	0	0	938	938
08323052	Flechtingen	365	52.663	38.966	0	13.697	0	0	13.697	52.663
08323052	Flechtingen	366	23.934	0	0	23.934	0	0	23.934	23.934
08323052	Flechtingen	418	110.541	123.753	0	-13.212	0	0	-13.212	110.541
08323052	Flechtingen	424	46.632	55.335	0	-8.703	0	0	-8.703	46.632
08323052	Flechtingen	531	83.642	91.055	0	-7.413	0	0	-7.413	83.642
08323052	Flechtingen	532	42	10.155	0	-10.113	0	0	-10.113	42
08323052	Flechtingen	537	2.298	5.072	0	-2.774	0	0	-2.774	2.298
08323052	Flechtingen	541	38.876	497	0	38.379	0	0	38.379	38.876
08323052	Flechtingen	545	73.057	3.854	0	69.203	0	0	69.203	73.057
08323052	Flechtingen	551	58.683	0	0	58.683	0	0	58.683	58.683
08323052	Flechtingen	552	3.991	425	0	3.566	0	0	3.566	3.991
08323052	Flechtingen	553	20.523	26.372	0	-5.849	0	0	-5.849	20.523
08323052	Flechtingen	555	2.457	4.852	0	-2.395	0	0	-2.395	2.457
08323052	Flechtingen	573	84.287	83.750	0	537	0	0	537	84.287
08323052	Flechtingen	575	77.574	28	0	77.546	0	0	77.546	77.574
08323052	Flechtingen	611	2.438.722	4.067	0	2.434.655	0	2.313.097	121.558	125.625
08323052	Flechtingen	612	12.679	0	0	12.679	0	0	12.679	12.679
08327553	Harbke	111	202.115	34.042	0	168.073	0	0	168.073	202.115
08327553	Harbke	281	1.462	199	0	1.263	0	0	1.263	1.462
08327553	Harbke	366	653	7	0	646	0	0	646	653
08327553	Harbke	421	2.000	0	0	2.000	0	0	2.000	2.000
08327553	Harbke	424	1.360	0	0	1.360	0	0	1.360	1.360
08327553	Harbke	511	4.602	0	0	4.602	0	0	4.602	4.602
08327553	Harbke	522	89.135	187.156	0	-98.021	0	0	-98.021	89.135
08327553	Harbke	523	33	0	0	33	0	0	33	33
08327553	Harbke	531	2.393	34.980	0	-32.587	0	0	-32.587	2.393
08327553	Harbke	532	0	10.799	0	-10.799	0	0	-10.799	0
08327553	Harbke	537	0	289	0	-289	0	0	-289	0
08327553	Harbke	541	8.905	11.220	0	-2.315	0	0	-2.315	8.905
08327553	Harbke	544	0	0	0	0	0	0	0	0
08327553	Harbke	545	39.295	3.887	0	35.408	0	0	35.408	39.295
08327553	Harbke	551	16.468	3.774	0	12.694	0	0	12.694	16.468
08327553	Harbke	552	0	102	0	-102	0	0	-102	0
08327553	Harbke	553	2.620	12.926	0	-10.306	0	0	-10.306	2.620
08327553	Harbke	573	33.750	15.493	0	18.257	0	0	18.257	33.750
08327553	Harbke	575	7.370	15	0	7.355	0	0	7.355	7.370
08327553	Harbke	611	1.180.665	635	0	1.180.030	0	1.162.507	17.523	18.158
08327553	Harbke	612	1.038	440	0	598	0	0	598	1.038
08332352	Ingersleben	111	314.630	174.517	0	140.113	0	0	140.113	314.630
08332352	Ingersleben	126	3.619	169	0	3.450	0	0	3.450	3.619
08332352	Ingersleben	281	1.222	270	0	952	0	0	952	1.222
08332352	Ingersleben	365	30.483	23.811	0	6.672	0	0	6.672	30.483
08332352	Ingersleben	366	286	0	0	286	0	0	286	286
08332352	Ingersleben	424	16.408	11.815	0	4.593	0	0	4.593	16.408
08332352	Ingersleben	531	2.921	37.210	0	-34.289	0	0	-34.289	2.921
08332352	Ingersleben	532	13	6.839	0	-6.826	0	0	-6.826	13
08332352	Ingersleben	537	0	2.060	0	-2.060	0	0	-2.060	0
08332352	Ingersleben	541	23.905	390	0	23.515	0	0	23.515	23.905
08332352	Ingersleben	544	7.810	0	0	7.810	0	0	7.810	7.810
08332352	Ingersleben	545	49.188	10.137	1.209	39.051	0	0	37.842	49.188
08332352	Ingersleben	551	5.672	0	0	5.672	0	0	5.672	5.672
08332352	Ingersleben	552	1.242	0	0	1.242	0	0	1.242	1.242
08332352	Ingersleben	553	8.905	6.224	31	2.681	0	0	2.650	8.905
08332352	Ingersleben	573	14.668	31.309	0	-16.641	0	0	-16.641	14.668

FAG 2024 bis 2026
Grunddaten 2021 für Berechnung Auftragskostenpauschale
 kreisangehörige Gemeinden/Verbandsgemeinden

AGS8	Name	Pr	Aus- zahlungen AUS	Ein- zahlungen Ein	Netto- transfer- zahlungen Land NT	KFB	Umlagen EIN K 6182	Umlagen AUS K 7372+ K 7374	KFB ohne Umlage- zahlungen minus NT	Auszahlungen ohne Umlagen 7372+7374
08332352	Ingersleben	611	1.277.696	4.561	0	1.273.135	0	1.220.638	52.497	57.058
08332352	Ingersleben	612	2.651	0	0	2.651	0	0	2.651	2.651
08335554	Kroppenstedt, Stadt	111	81.413	29.298	0	52.115	0	0	52.115	81.413
08335554	Kroppenstedt, Stadt	122	4.760	2.086	0	2.674	0	0	2.674	4.760
08335554	Kroppenstedt, Stadt	252	46.986	5.522	0	41.464	0	0	41.464	46.986
08335554	Kroppenstedt, Stadt	281	81	210	0	-129	0	0	-129	81
08335554	Kroppenstedt, Stadt	366	1.584	0	0	1.584	0	0	1.584	1.584
08335554	Kroppenstedt, Stadt	421	4.200	0	0	4.200	0	0	4.200	4.200
08335554	Kroppenstedt, Stadt	424	19.069	3.524	0	15.545	0	0	15.545	19.069
08335554	Kroppenstedt, Stadt	511	15.084	2.074	0	13.010	0	0	13.010	15.084
08335554	Kroppenstedt, Stadt	531	2.451	38.380	0	-35.929	0	0	-35.929	2.451
08335554	Kroppenstedt, Stadt	532	0	5.883	0	-5.883	0	0	-5.883	0
08335554	Kroppenstedt, Stadt	541	6.379	2.698	0	3.681	0	0	3.681	6.379
08335554	Kroppenstedt, Stadt	545	39.715	123	0	39.592	0	0	39.592	39.715
08335554	Kroppenstedt, Stadt	551	66.762	0	0	66.762	0	0	66.762	66.762
08335554	Kroppenstedt, Stadt	553	16.388	15.970	0	418	0	0	418	16.388
08335554	Kroppenstedt, Stadt	571	237	9.385	0	-9.148	0	0	-9.148	237
08335554	Kroppenstedt, Stadt	573	396	19.043	0	-18.647	0	0	-18.647	396
08335554	Kroppenstedt, Stadt	611	1.043.606	1.355	0	1.042.251	0	1.043.492	-1.241	114
08344051	Rogätz	111	386.549	47.317	2.846	339.232	0	0	336.386	386.549
08344051	Rogätz	211	5.000	0	0	5.000	0	0	5.000	5.000
08344051	Rogätz	281	1.308	450	0	858	0	0	858	1.308
08344051	Rogätz	3151	95	0	0	95	0	0	95	95
08344051	Rogätz	365	0	0	0	0	0	0	0	0
08344051	Rogätz	366	6.955	1.274	0	5.681	0	0	5.681	6.955
08344051	Rogätz	424	41.622	8.675	0	32.947	0	0	32.947	41.622
08344051	Rogätz	522	0	833	0	-833	0	0	-833	0
08344051	Rogätz	531	0	83.379	0	-83.379	0	0	-83.379	0
08344051	Rogätz	541	8.702	0	0	8.702	0	0	8.702	8.702
08344051	Rogätz	545	43.102	8.003	0	35.099	0	0	35.099	43.102
08344051	Rogätz	551	49.866	0	0	49.866	0	0	49.866	49.866
08344051	Rogätz	552	0	0	0	0	0	0	0	0
08344051	Rogätz	553	9.671	25.956	530	-16.285	0	0	-16.815	9.671
08344051	Rogätz	573	7.358	0	167	7.358	0	0	7.191	7.358
08344051	Rogätz	611	1.309.539	-2.657	0	1.312.196	0	1.256.802	55.394	52.737
08344051	Rogätz	612	1.034	3.559	0	-2.525	0	0	-2.525	1.034
08348553	Sommersdorf	111	213.030	27.043	0	185.987	0	0	185.987	213.030
08348553	Sommersdorf	281	5.841	5.469	0	372	0	0	372	5.841
08348553	Sommersdorf	366	554	216	0	338	0	0	338	554
08348553	Sommersdorf	424	0	-200	0	200	0	0	200	0
08348553	Sommersdorf	522	187.120	225.062	0	-37.942	0	0	-37.942	187.120
08348553	Sommersdorf	523	3.906	400	0	3.506	0	0	3.506	3.906
08348553	Sommersdorf	531	2.616	31.900	0	-29.284	0	0	-29.284	2.616
08348553	Sommersdorf	532	0	7.356	0	-7.356	0	0	-7.356	0
08348553	Sommersdorf	541	18.932	8.928	0	10.004	0	0	10.004	18.932
08348553	Sommersdorf	542	0	0	0	0	0	0	0	0
08348553	Sommersdorf	545	51.522	0	0	51.522	0	0	51.522	51.522
08348553	Sommersdorf	551	1.398	0	0	1.398	0	0	1.398	1.398
08348553	Sommersdorf	552	0	188	0	-188	0	0	-188	0
08348553	Sommersdorf	553	18.273	10.493	0	7.780	0	0	7.780	18.273
08348553	Sommersdorf	573	18.318	41.284	0	-22.966	0	0	-22.966	18.318
08348553	Sommersdorf	611	1.068.783	-98	0	1.068.881	0	1.051.034	17.847	17.749
08348553	Sommersdorf	612	1.497	420	0	1.077	0	0	1.077	1.497
08351553	Völpke	111	213.412	175.936	0	37.476	0	0	37.476	213.412
08351553	Völpke	281	907	0	0	907	0	0	907	907
08351553	Völpke	366	1.141	0	0	1.141	0	0	1.141	1.141
08351553	Völpke	424	41.946	11.972	0	29.974	0	0	29.974	41.946
08351553	Völpke	522	205.978	227.731	0	-21.753	0	0	-21.753	205.978
08351553	Völpke	531	1.179	37.854	0	-36.675	0	0	-36.675	1.179
08351553	Völpke	532	0	6.853	0	-6.853	0	0	-6.853	0
08351553	Völpke	541	24.929	9.591	0	15.338	0	0	15.338	24.929
08351553	Völpke	545	39.561	217	0	39.344	0	0	39.344	39.561
08351553	Völpke	551	6.262	0	0	6.262	0	0	6.262	6.262
08351553	Völpke	552	0	987	0	-987	0	0	-987	0
08351553	Völpke	553	6.516	9.941	41	-3.425	0	0	-3.466	6.516

FAG 2024 bis 2026
Grunddaten 2021 für Berechnung Auftragskostenpauschale
 kreisangehörige Gemeinden/Verbandsgemeinden

AGS8	Name	Pr	Aus- zahlungen AUS	Ein- zahlungen Ein	Netto- transfer- zahlungen Land NT	KFB	Umlagen EIN K 6182	Umlagen AUS K 7372+ K 7374	KFB ohne Umlage- zahlungen minus NT	Auszahlungen ohne Umlagen 7372+7374
08351553	Völpke	573	99.883	92.192	0	7.691	0	0	7.691	99.883
08351553	Völpke	611	1.143.056	2.147	0	1.140.909	0	1.129.286	11.623	13.770
08351553	Völpke	612	1.536	790	0	746	0	0	746	1.536
08353553	Wefensleben	111	148.073	41.373	0	106.700	0	0	106.700	148.073
08353553	Wefensleben	272	26.235	235	2.500	26.000	0	0	23.500	26.235
08353553	Wefensleben	281	746	0	0	746	0	0	746	746
08353553	Wefensleben	366	474	50	0	424	0	0	424	474
08353553	Wefensleben	424	33.437	7.934	0	25.503	0	0	25.503	33.437
08353553	Wefensleben	531	10.914	47.352	0	-36.438	0	0	-36.438	10.914
08353553	Wefensleben	532	3	6.201	0	-6.198	0	0	-6.198	3
08353553	Wefensleben	541	13.477	0	0	13.477	0	0	13.477	13.477
08353553	Wefensleben	545	31.846	1.449	0	30.397	0	0	30.397	31.846
08353553	Wefensleben	551	1.527	0	0	1.527	0	0	1.527	1.527
08353553	Wefensleben	552	0	112	0	-112	0	0	-112	0
08353553	Wefensleben	553	13.450	17.928	0	-4.478	0	0	-4.478	13.450
08353553	Wefensleben	573	12.701	32.730	0	-20.029	0	0	-20.029	12.701
08353553	Wefensleben	611	1.299.833	0	0	1.299.833	0	1.283.415	16.418	16.418
08353553	Wefensleben	612	3.884	2.671	0	1.213	0	0	1.213	3.884
08355751	Westheide	111	231.940	24.971	0	206.969	0	0	206.969	231.940
08355751	Westheide	126	0	0	0	0	0	0	0	0
08355751	Westheide	252	4.276	0	0	4.276	0	0	4.276	4.276
08355751	Westheide	281	1.648	0	0	1.648	0	0	1.648	1.648
08355751	Westheide	3151	2.605	0	0	2.605	0	0	2.605	2.605
08355751	Westheide	365	0	0	0	0	0	0	0	0
08355751	Westheide	366	428	71	0	357	0	0	357	428
08355751	Westheide	424	16.614	3.454	0	13.160	0	0	13.160	16.614
08355751	Westheide	522	12.047	18.355	0	-6.308	0	0	-6.308	12.047
08355751	Westheide	531	0	65.460	0	-65.460	0	0	-65.460	0
08355751	Westheide	541	38.626	4.237	0	34.389	0	0	34.389	38.626
08355751	Westheide	545	37.863	1.981	0	35.882	0	0	35.882	37.863
08355751	Westheide	551	54.046	0	0	54.046	0	0	54.046	54.046
08355751	Westheide	553	13.785	7.773	0	6.012	0	0	6.012	13.785
08355751	Westheide	573	56.832	4.837	0	51.995	0	0	51.995	56.832
08355751	Westheide	611	1.290.117	1.048	0	1.289.069	0	1.234.522	54.547	55.595
08355751	Westheide	612	5.106	19.854	0	-14.748	0	0	-14.748	5.106
08358051	Zielitz	111	216.907	31.903	0	185.004	0	0	185.004	216.907
08358051	Zielitz	126	7.565	0	0	7.565	0	0	7.565	7.565
08358051	Zielitz	216	0	0	0	0	0	0	0	0
08358051	Zielitz	261	16.791	0	0	16.791	0	0	16.791	16.791
08358051	Zielitz	272	98.710	790	17.000	97.920	0	0	80.920	98.710
08358051	Zielitz	281	0	495	0	-495	0	0	-495	0
08358051	Zielitz	3151	231	0	0	231	0	0	231	231
08358051	Zielitz	3156	66.531	24.964	0	41.567	0	0	41.567	66.531
08358051	Zielitz	366	210	0	0	210	0	0	210	210
08358051	Zielitz	424	162.445	32.525	0	129.920	0	0	129.920	162.445
08358051	Zielitz	511	17.948	0	0	17.948	0	0	17.948	17.948
08358051	Zielitz	531	0	58.294	0	-58.294	0	0	-58.294	0
08358051	Zielitz	541	42.552	12.522	0	30.030	0	0	30.030	42.552
08358051	Zielitz	545	40.717	3.445	0	37.272	0	0	37.272	40.717
08358051	Zielitz	551	19.203	0	0	19.203	0	0	19.203	19.203
08358051	Zielitz	552	0	10	0	-10	0	0	-10	0
08358051	Zielitz	553	6.653	5.695	0	958	0	0	958	6.653
08358051	Zielitz	611	1.963.078	1.844	0	1.961.234	0	1.919.660	41.574	43.418
08358051	Zielitz	612	35.860	186.260	0	-150.400	0	0	-150.400	35.860
08401251	An der Poststraße	111	215.234	44.456	0	170.778	0	0	170.778	215.234
08401251	An der Poststraße	281	19	0	0	19	0	0	19	19
08401251	An der Poststraße	291	81	0	0	81	0	0	81	81
08401251	An der Poststraße	3151	7.249	0	0	7.249	0	0	7.249	7.249
08401251	An der Poststraße	366	1.080	0	0	1.080	0	0	1.080	1.080
08401251	An der Poststraße	424	23.552	330	0	23.222	0	0	23.222	23.552
08401251	An der Poststraße	531	0	73.884	0	-73.884	0	0	-73.884	0
08401251	An der Poststraße	541	68.960	4.700	0	64.260	0	0	64.260	68.960
08401251	An der Poststraße	545	60.379	2.597	0	57.782	0	0	57.782	60.379
08401251	An der Poststraße	551	3.419	0	0	3.419	0	0	3.419	3.419
08401251	An der Poststraße	552	0	126	0	-126	0	0	-126	0

FAG 2024 bis 2026
Grunddaten 2021 für Berechnung Auftragskostenpauschale
 kreisangehörige Gemeinden/Verbandsgemeinden

AGS8	Name	Pr	Aus- zahlungen AUS	Ein- zahlungen Ein	Netto- transfer- zahlungen Land NT	KFB	Umlagen EIN K 6182	Umlagen AUS K 7372+ K 7374	KFB ohne Umlage- zahlungen minus NT	Auszahlungen ohne Umlagen 7372+7374
08401251	An der Poststraße	553	4.758	2.134	43	2.624	0	0	2.581	4.758
08401251	An der Poststraße	554	187	0	0	187	0	0	187	187
08401251	An der Poststraße	573	39.019	23.638	0	15.381	0	0	15.381	39.019
08401251	An der Poststraße	611	956.774	1.335	0	955.439	0	956.246	-807	528
08401251	An der Poststraße	612	1.721	4.634	0	-2.913	0	0	-2.913	1.721
08401354	Meineweh	111	266.009	75.970	0	190.039	0	0	190.039	266.009
08401354	Meineweh	281	1.648	0	0	1.648	0	0	1.648	1.648
08401354	Meineweh	366	816	0	0	816	0	0	816	816
08401354	Meineweh	424	15.338	1.042	0	14.296	0	0	14.296	15.338
08401354	Meineweh	531	8.564	87.429	0	-78.865	0	0	-78.865	8.564
08401354	Meineweh	532	0	3.925	0	-3.925	0	0	-3.925	0
08401354	Meineweh	533	0	8.842	0	-8.842	0	0	-8.842	0
08401354	Meineweh	538	0	0	0	0	0	0	0	0
08401354	Meineweh	541	51.751	2.261	0	49.490	0	0	49.490	51.751
08401354	Meineweh	545	44.533	0	0	44.533	0	0	44.533	44.533
08401354	Meineweh	551	1.504	0	0	1.504	0	0	1.504	1.504
08401354	Meineweh	553	1.865	9.377	0	-7.512	0	0	-7.512	1.865
08401354	Meineweh	573	9.535	3.752	0	5.783	0	0	5.783	9.535
08401354	Meineweh	611	1.503.419	4.847	0	1.498.572	0	1.486.837	11.735	16.582
08401354	Meineweh	612	5.766	1.956	0	3.810	0	0	3.810	5.766
08401551	Bad Bibra, Stadt	111	265.574	42.486	3.548	223.088	0	0	219.540	265.574
08401551	Bad Bibra, Stadt	272	17.439	1.194	0	16.245	0	0	16.245	17.439
08401551	Bad Bibra, Stadt	281	467	0	0	467	0	0	467	467
08401551	Bad Bibra, Stadt	291	403	0	0	403	0	0	403	403
08401551	Bad Bibra, Stadt	3151	310	0	0	310	0	0	310	310
08401551	Bad Bibra, Stadt	366	18.971	2.000	0	16.971	0	0	16.971	18.971
08401551	Bad Bibra, Stadt	418	3.255	0	0	3.255	0	0	3.255	3.255
08401551	Bad Bibra, Stadt	424	3.644	1.963	0	1.681	0	0	1.681	3.644
08401551	Bad Bibra, Stadt	511	40.707	0	0	40.707	0	0	40.707	40.707
08401551	Bad Bibra, Stadt	531	0	148.278	0	-148.278	0	0	-148.278	0
08401551	Bad Bibra, Stadt	532	0	4.665	0	-4.665	0	0	-4.665	0
08401551	Bad Bibra, Stadt	541	92.812	2.420	0	90.392	0	0	90.392	92.812
08401551	Bad Bibra, Stadt	544	0	0	0	0	0	0	0	0
08401551	Bad Bibra, Stadt	545	97.661	2.741	0	94.920	0	0	94.920	97.661
08401551	Bad Bibra, Stadt	546	1.329	330	0	999	0	0	999	1.329
08401551	Bad Bibra, Stadt	551	12.134	0	0	12.134	0	0	12.134	12.134
08401551	Bad Bibra, Stadt	552	95	0	0	95	0	0	95	95
08401551	Bad Bibra, Stadt	553	7.538	21.633	0	-14.095	0	0	-14.095	7.538
08401551	Bad Bibra, Stadt	554	294	0	0	294	0	0	294	294
08401551	Bad Bibra, Stadt	555	1.767	90	0	1.677	0	0	1.677	1.767
08401551	Bad Bibra, Stadt	573	14.431	12.289	0	2.142	0	0	2.142	14.431
08401551	Bad Bibra, Stadt	575	321	8.764	0	-8.443	0	0	-8.443	321
08401551	Bad Bibra, Stadt	611	2.056.632	6.115	0	2.050.517	0	2.056.152	-5.635	480
08401551	Bad Bibra, Stadt	612	5.913	60	0	5.853	0	0	5.853	5.913
08402553	Balgstädt	111	69.252	21.772	0	47.480	0	0	47.480	69.252
08402553	Balgstädt	281	1.500	0	22	1.500	0	0	1.478	1.500
08402553	Balgstädt	366	708	474	0	234	0	0	234	708
08402553	Balgstädt	424	2.068	0	0	2.068	0	0	2.068	2.068
08402553	Balgstädt	531	98	25.894	0	-25.796	0	0	-25.796	98
08402553	Balgstädt	541	19.789	1.012	0	18.777	0	0	18.777	19.789
08402553	Balgstädt	545	27.089	130	0	26.959	0	0	26.959	27.089
08402553	Balgstädt	546	0	30	0	-30	0	0	-30	0
08402553	Balgstädt	551	26.513	1.123	0	25.390	0	0	25.390	26.513
08402553	Balgstädt	552	0	0	0	0	0	0	0	0
08402553	Balgstädt	553	722	2.988	5	-2.266	0	0	-2.271	722
08402553	Balgstädt	573	9.576	57.997	0	-48.421	0	0	-48.421	9.576
08402553	Balgstädt	611	894.382	392	0	893.990	0	894.080	-90	302
08402553	Balgstädt	612	3.599	0	0	3.599	0	0	3.599	3.599
08411552	Droyßig	111	352.940	196.707	0	156.233	0	0	156.233	352.940
08411552	Droyßig	272	55.799	16.476	8.500	39.323	0	0	30.823	55.799
08411552	Droyßig	281	59.955	1.132	36.480	58.823	0	0	22.343	59.955
08411552	Droyßig	351	350	0	0	350	0	0	350	350
08411552	Droyßig	366	4.150	1.104	0	3.046	0	0	3.046	4.150
08411552	Droyßig	424	8.257	1.322	0	6.935	0	0	6.935	8.257
08411552	Droyßig	511	7.972	0	0	7.972	0	0	7.972	7.972

FAG 2024 bis 2026
Grunddaten 2021 für Berechnung Auftragskostenpauschale
 kreisangehörige Gemeinden/Verbandsgemeinden

AGS8	Name	Pr	Aus- zahlungen AUS	Ein- zahlungen Ein	Netto- transfer- zahlungen Land NT	KFB	Umlagen EIN K 6182	Umlagen AUS K 7372+ K 7374	KFB ohne Umlage- zahlungen minus NT	Auszahlungen ohne Umlagen 7372+7374
08411552	Droyßig	523	0	0	0	0	0	0	0	0
08411552	Droyßig	531	949	56.547	0	-55.598	0	0	-55.598	949
08411552	Droyßig	532	0	3.814	0	-3.814	0	0	-3.814	0
08411552	Droyßig	533	0	13.776	0	-13.776	0	0	-13.776	0
08411552	Droyßig	541	10.391	2.792	6.454	7.599	0	0	1.145	10.391
08411552	Droyßig	545	73.742	10.362	0	63.380	0	0	63.380	73.742
08411552	Droyßig	551	5.757	0	0	5.757	0	0	5.757	5.757
08411552	Droyßig	573	48	2.060	0	-2.012	0	0	-2.012	48
08411552	Droyßig	611	1.545.991	865	0	1.545.126	0	1.538.863	6.263	7.128
08411552	Droyßig	612	30.557	0	0	30.557	0	0	30.557	30.557
08412551	Eckartsberga, Stadt	111	322.899	147.648	8.023	175.251	0	0	167.228	322.899
08412551	Eckartsberga, Stadt	281	237	0	0	237	0	0	237	237
08412551	Eckartsberga, Stadt	291	60	0	0	60	0	0	60	60
08412551	Eckartsberga, Stadt	3151	1.112	0	0	1.112	0	0	1.112	1.112
08412551	Eckartsberga, Stadt	366	4.586	0	0	4.586	0	0	4.586	4.586
08412551	Eckartsberga, Stadt	424	8.315	604	0	7.711	0	0	7.711	8.315
08412551	Eckartsberga, Stadt	511	699	0	0	699	0	0	699	699
08412551	Eckartsberga, Stadt	531	0	124.954	0	-124.954	0	0	-124.954	0
08412551	Eckartsberga, Stadt	532	0	2.643	0	-2.643	0	0	-2.643	0
08412551	Eckartsberga, Stadt	541	72.556	8.049	0	64.507	0	0	64.507	72.556
08412551	Eckartsberga, Stadt	545	58.024	3.119	0	54.905	0	0	54.905	58.024
08412551	Eckartsberga, Stadt	546	935	16.057	0	-15.122	0	0	-15.122	935
08412551	Eckartsberga, Stadt	551	4.147	100	0	4.047	0	0	4.047	4.147
08412551	Eckartsberga, Stadt	552	1.306	270	0	1.036	0	0	1.036	1.306
08412551	Eckartsberga, Stadt	553	2.981	6.127	28	-3.146	0	0	-3.174	2.981
08412551	Eckartsberga, Stadt	554	254	0	0	254	0	0	254	254
08412551	Eckartsberga, Stadt	573	26.742	6.560	0	20.182	0	0	20.182	26.742
08412551	Eckartsberga, Stadt	611	1.745.080	672	0	1.744.408	0	1.744.723	-315	357
08412551	Eckartsberga, Stadt	612	5.229	2.905	0	2.324	0	0	2.324	5.229
08413251	Finne	111	211.874	60.795	2.474	151.079	0	0	148.605	211.874
08413251	Finne	272	347	0	0	347	0	0	347	347
08413251	Finne	281	220	0	0	220	0	0	220	220
08413251	Finne	291	500	0	0	500	0	0	500	500
08413251	Finne	3151	178	0	0	178	0	0	178	178
08413251	Finne	366	338	0	0	338	0	0	338	338
08413251	Finne	424	5.881	3.023	0	2.858	0	0	2.858	5.881
08413251	Finne	531	483	65.617	0	-65.134	0	0	-65.134	483
08413251	Finne	532	0	44	0	-44	0	0	-44	0
08413251	Finne	538	0	155	0	-155	0	0	-155	0
08413251	Finne	541	44.209	685	0	43.524	0	0	43.524	44.209
08413251	Finne	545	22.269	2.000	0	20.269	0	0	20.269	22.269
08413251	Finne	551	6.553	0	0	6.553	0	0	6.553	6.553
08413251	Finne	552	0	0	0	0	0	0	0	0
08413251	Finne	553	391	3.175	54	-2.784	0	0	-2.838	391
08413251	Finne	554	127	0	0	127	0	0	127	127
08413251	Finne	555	2.657	21.328	7.067	-18.671	0	0	-25.738	2.657
08413251	Finne	573	17.625	3.424	0	14.201	0	0	14.201	17.625
08413251	Finne	611	881.283	342	0	880.941	0	880.964	-23	319
08413351	Finneland	111	202.427	46.857	2.524	155.570	0	0	153.046	202.427
08413351	Finneland	272	368	116	0	252	0	0	252	368
08413351	Finneland	281	288	127	0	161	0	0	161	288
08413351	Finneland	3151	579	0	0	579	0	0	579	579
08413351	Finneland	366	214	0	0	214	0	0	214	214
08413351	Finneland	531	0	62.080	0	-62.080	0	0	-62.080	0
08413351	Finneland	541	118.246	709	0	117.537	0	0	117.537	118.246
08413351	Finneland	545	78.671	2.000	0	76.671	0	0	76.671	78.671
08413351	Finneland	551	1.897	0	0	1.897	0	0	1.897	1.897
08413351	Finneland	552	1.583	0	0	1.583	0	0	1.583	1.583
08413351	Finneland	553	733	1.300	0	-567	0	0	-567	733
08413351	Finneland	554	116	0	0	116	0	0	116	116
08413351	Finneland	555	348	2.756	0	-2.408	0	0	-2.408	348
08413351	Finneland	573	15.561	210	0	15.351	0	0	15.351	15.561
08413351	Finneland	611	937.907	1.361	0	936.546	0	937.283	-737	624
08413351	Finneland	612	31	0	0	31	0	0	31	31
08415053	Gleina	111	170.024	39.321	0	130.703	0	0	130.703	170.024

FAG 2024 bis 2026
Grunddaten 2021 für Berechnung Auftragskostenpauschale
 kreisangehörige Gemeinden/Verbandsgemeinden

AGS8	Name	Pr	Aus- zahlungen AUS	Ein- zahlungen Ein	Netto- transfer- zahlungen Land NT	KFB	Umlagen EIN K 6182	Umlagen AUS K 7372+ K 7374	KFB ohne Umlage- zahlungen minus NT	Auszahlungen ohne Umlagen 7372+7374
08415053	Gleina	281	1.000	0	0	1.000	0	0	1.000	1.000
08415053	Gleina	351	1.000	0	0	1.000	0	0	1.000	1.000
08415053	Gleina	366	4.796	1.062	0	3.734	0	0	3.734	4.796
08415053	Gleina	421	2.700	0	0	2.700	0	0	2.700	2.700
08415053	Gleina	424	17.541	90	0	17.451	0	0	17.451	17.541
08415053	Gleina	531	0	25.957	0	-25.957	0	0	-25.957	0
08415053	Gleina	541	13.470	1.196	0	12.274	0	0	12.274	13.470
08415053	Gleina	545	39.223	1.307	0	37.916	0	0	37.916	39.223
08415053	Gleina	551	6.288	179	0	6.109	0	0	6.109	6.288
08415053	Gleina	553	5.466	12.382	0	-6.916	0	0	-6.916	5.466
08415053	Gleina	555	93	0	0	93	0	0	93	93
08415053	Gleina	573	3.787	22.264	0	-18.477	0	0	-18.477	3.787
08415053	Gleina	611	1.241.226	537	0	1.240.689	0	1.241.051	-362	175
08415053	Gleina	612	631	0	0	631	0	0	631	631
08417053	Goseck	111	116.519	10.794	0	105.725	0	0	105.725	116.519
08417053	Goseck	281	4.444	3.072	0	1.372	0	0	1.372	4.444
08417053	Goseck	291	1.000	0	0	1.000	0	0	1.000	1.000
08417053	Goseck	351	200	0	0	200	0	0	200	200
08417053	Goseck	366	455	0	0	455	0	0	455	455
08417053	Goseck	424	2.244	1.238	0	1.006	0	0	1.006	2.244
08417053	Goseck	511	23.512	0	0	23.512	0	0	23.512	23.512
08417053	Goseck	531	0	20.361	0	-20.361	0	0	-20.361	0
08417053	Goseck	533	0	15.276	0	-15.276	0	0	-15.276	0
08417053	Goseck	541	21.933	725	0	21.208	0	0	21.208	21.933
08417053	Goseck	545	37.158	732	0	36.426	0	0	36.426	37.158
08417053	Goseck	546	0	953	0	-953	0	0	-953	0
08417053	Goseck	551	7.479	3.500	0	3.979	0	0	3.979	7.479
08417053	Goseck	552	4.033	0	0	4.033	0	0	4.033	4.033
08417053	Goseck	553	10.942	4.525	0	6.417	0	0	6.417	10.942
08417053	Goseck	573	6.226	21.118	0	-14.892	0	0	-14.892	6.226
08417053	Goseck	611	757.391	317	0	757.074	0	754.806	2.268	2.585
08417053	Goseck	612	724	0	0	724	0	0	724	724
08420752	Gutenborn	111	402.513	229.456	0	173.057	0	0	173.057	402.513
08420752	Gutenborn	121	338	0	0	338	0	0	338	338
08420752	Gutenborn	126	0	0	0	0	0	0	0	0
08420752	Gutenborn	281	37.500	15.713	0	21.787	0	0	21.787	37.500
08420752	Gutenborn	291	240	0	0	240	0	0	240	240
08420752	Gutenborn	351	2.284	0	0	2.284	0	0	2.284	2.284
08420752	Gutenborn	366	359	400	0	-41	0	0	-41	359
08420752	Gutenborn	424	2.648	0	0	2.648	0	0	2.648	2.648
08420752	Gutenborn	531	9.887	112.748	0	-102.861	0	0	-102.861	9.887
08420752	Gutenborn	532	0	1.941	0	-1.941	0	0	-1.941	0
08420752	Gutenborn	533	0	14.397	0	-14.397	0	0	-14.397	0
08420752	Gutenborn	541	14.559	1.094	0	13.465	0	0	13.465	14.559
08420752	Gutenborn	545	20.866	1.999	0	18.867	0	0	18.867	20.866
08420752	Gutenborn	551	3.925	173	0	3.752	0	0	3.752	3.925
08420752	Gutenborn	552	3.330	465	0	2.865	0	0	2.865	3.330
08420752	Gutenborn	553	1.611	10.207	0	-8.596	0	0	-8.596	1.611
08420752	Gutenborn	573	492	7.905	0	-7.413	0	0	-7.413	492
08420752	Gutenborn	611	1.250.715	1.080	0	1.249.635	0	1.250.311	-676	404
08420752	Gutenborn	612	17.096	781	0	16.315	0	0	16.315	17.096
08424651	Kaiserpfalz	111	263.672	80.965	1.121	182.707	0	0	181.586	263.672
08424651	Kaiserpfalz	291	1.068	0	0	1.068	0	0	1.068	1.068
08424651	Kaiserpfalz	3151	2.172	0	0	2.172	0	0	2.172	2.172
08424651	Kaiserpfalz	366	810	0	0	810	0	0	810	810
08424651	Kaiserpfalz	424	26.383	3.209	0	23.174	0	0	23.174	26.383
08424651	Kaiserpfalz	531	0	76.120	0	-76.120	0	0	-76.120	0
08424651	Kaiserpfalz	541	34.633	215	0	34.418	0	0	34.418	34.633
08424651	Kaiserpfalz	545	39.944	3.189	0	36.755	0	0	36.755	39.944
08424651	Kaiserpfalz	546	4.697	24.595	0	-19.898	0	0	-19.898	4.697
08424651	Kaiserpfalz	551	3.843	0	0	3.843	0	0	3.843	3.843
08424651	Kaiserpfalz	552	0	0	0	0	0	0	0	0
08424651	Kaiserpfalz	553	1.378	3.132	10	-1.754	0	0	-1.764	1.378
08424651	Kaiserpfalz	554	167	0	0	167	0	0	167	167
08424651	Kaiserpfalz	573	17.909	3.535	0	14.374	0	0	14.374	17.909

FAG 2024 bis 2026
Grunddaten 2021 für Berechnung Auftragskostenpauschale
 kreisangehörige Gemeinden/Verbandsgemeinden

AGS8	Name	Pr	Aus- zahlungen AUS	Ein- zahlungen Ein	Netto- transfer- zahlungen Land NT	KFB	Umlagen EIN K 6182	Umlagen AUS K 7372+ K 7374	KFB ohne Umlage- zahlungen minus NT	Auszahlungen ohne Umlagen 7372+7374
08424651	Kaiserpfalz	611	1.056.471	1.254	0	1.055.217	0	1.056.247	-1.030	224
08424651	Kaiserpfalz	612	2.598	72	0	2.526	0	0	2.526	2.598
08425053	Karsdorf	111	223.565	76.620	0	146.945	0	0	146.945	223.565
08425053	Karsdorf	252	2.229	0	0	2.229	0	0	2.229	2.229
08425053	Karsdorf	281	1.300	455	66	845	0	0	779	1.300
08425053	Karsdorf	291	347	0	0	347	0	0	347	347
08425053	Karsdorf	3156	79.079	98.412	0	-19.333	0	0	-19.333	79.079
08425053	Karsdorf	366	16.656	3.573	0	13.083	0	0	13.083	16.656
08425053	Karsdorf	424	37.021	12.709	0	24.312	0	0	24.312	37.021
08425053	Karsdorf	511	4.541	0	0	4.541	0	0	4.541	4.541
08425053	Karsdorf	531	9	244.086	0	-244.077	0	0	-244.077	9
08425053	Karsdorf	534	0	0	0	0	0	0	0	0
08425053	Karsdorf	541	3.676	1.656	0	2.020	0	0	2.020	3.676
08425053	Karsdorf	545	19.186	6.276	0	12.910	0	0	12.910	19.186
08425053	Karsdorf	551	20.062	0	0	20.062	0	0	20.062	20.062
08425053	Karsdorf	552	116	0	0	116	0	0	116	116
08425053	Karsdorf	553	1.770	9.764	18	-7.994	0	0	-8.012	1.770
08425053	Karsdorf	555	947	0	0	947	0	0	947	947
08425053	Karsdorf	573	104.051	61.047	0	43.004	0	0	43.004	104.051
08425053	Karsdorf	611	964.037	3.758	0	960.279	0	963.645	-3.366	392
08425053	Karsdorf	612	11.469	0	0	11.469	0	0	11.469	11.469
08427552	Kretzschau	111	544.291	218.579	0	325.712	0	0	325.712	544.291
08427552	Kretzschau	121	513	0	0	513	0	0	513	513
08427552	Kretzschau	281	383	0	0	383	0	0	383	383
08427552	Kretzschau	366	803	0	0	803	0	0	803	803
08427552	Kretzschau	424	10.621	7.291	0	3.330	0	0	3.330	10.621
08427552	Kretzschau	531	11.029	150.057	0	-139.028	0	0	-139.028	11.029
08427552	Kretzschau	532	0	3.914	0	-3.914	0	0	-3.914	0
08427552	Kretzschau	533	0	18.984	0	-18.984	0	0	-18.984	0
08427552	Kretzschau	541	16.343	5.354	1.018	10.989	0	0	9.971	16.343
08427552	Kretzschau	545	80.579	0	0	80.579	0	0	80.579	80.579
08427552	Kretzschau	551	10.156	0	0	10.156	0	0	10.156	10.156
08427552	Kretzschau	552	12.408	0	0	12.408	0	0	12.408	12.408
08427552	Kretzschau	553	2.020	16.974	40	-14.954	0	0	-14.994	2.020
08427552	Kretzschau	573	904	2.218	0	-1.314	0	0	-1.314	904
08427552	Kretzschau	611	2.214.909	3.766	0	2.211.143	0	2.213.937	-2.794	972
08427552	Kretzschau	612	3.520	0	0	3.520	0	0	3.520	3.520
08428251	Lanitz-Hassel-Tal	111	121.871	30.514	230	91.357	0	0	91.127	121.871
08428251	Lanitz-Hassel-Tal	3151	806	0	0	806	0	0	806	806
08428251	Lanitz-Hassel-Tal	366	5.651	300	0	5.351	0	0	5.351	5.651
08428251	Lanitz-Hassel-Tal	531	0	51.050	0	-51.050	0	0	-51.050	0
08428251	Lanitz-Hassel-Tal	541	31.895	389	0	31.506	0	0	31.506	31.895
08428251	Lanitz-Hassel-Tal	545	27.069	2.000	0	25.069	0	0	25.069	27.069
08428251	Lanitz-Hassel-Tal	551	7.580	339	0	7.241	0	0	7.241	7.580
08428251	Lanitz-Hassel-Tal	553	4.457	2.452	0	2.005	0	0	2.005	4.457
08428251	Lanitz-Hassel-Tal	554	117	0	0	117	0	0	117	117
08428251	Lanitz-Hassel-Tal	573	9.418	4.123	0	5.295	0	0	5.295	9.418
08428251	Lanitz-Hassel-Tal	611	761.957	722	0	761.235	0	761.485	-250	472
08428251	Lanitz-Hassel-Tal	612	842	0	0	842	0	0	842	842
08428553	Laucha an der Unstrut, Stadt	111	535.074	62.473	0	472.601	0	0	472.601	535.074
08428553	Laucha an der Unstrut, Stadt	252	10.909	5.678	0	5.231	0	0	5.231	10.909
08428553	Laucha an der Unstrut, Stadt	281	969	863	44	106	0	0	62	969
08428553	Laucha an der Unstrut, Stadt	3151	3.089	0	0	3.089	0	0	3.089	3.089
08428553	Laucha an der Unstrut, Stadt	366	2.834	1.311	0	1.523	0	0	1.523	2.834
08428553	Laucha an der Unstrut, Stadt	424	37.088	6.182	0	30.906	0	0	30.906	37.088
08428553	Laucha an der Unstrut, Stadt	511	90.505	23.337	26.000	67.168	0	0	41.168	90.505
08428553	Laucha an der Unstrut, Stadt	531	0	67.116	0	-67.116	0	0	-67.116	0
08428553	Laucha an der Unstrut, Stadt	532	0	7.418	0	-7.418	0	0	-7.418	0
08428553	Laucha an der Unstrut, Stadt	541	8.258	2.341	0	5.917	0	0	5.917	8.258
08428553	Laucha an der Unstrut, Stadt	545	65.253	8.364	0	56.889	0	0	56.889	65.253
08428553	Laucha an der Unstrut, Stadt	546	597	7.718	0	-7.121	0	0	-7.121	597
08428553	Laucha an der Unstrut, Stadt	551	22.514	37.472	0	-14.958	0	0	-14.958	22.514
08428553	Laucha an der Unstrut, Stadt	553	2.276	12.838	6	-10.562	0	0	-10.568	2.276
08428553	Laucha an der Unstrut, Stadt	555	6.719	8.700	0	-1.981	0	0	-1.981	6.719
08428553	Laucha an der Unstrut, Stadt	573	23.853	105.885	0	-82.032	0	0	-82.032	23.853

FAG 2024 bis 2026
Grunddaten 2021 für Berechnung Auftragskostenpauschale
 kreisangehörige Gemeinden/Verbandsgemeinden

AGS8	Name	Pr	Aus- zahlungen AUS	Ein- zahlungen Ein	Netto- transfer- zahlungen Land NT	KFB	Umlagen EIN K 6182	Umlagen AUS K 7372+ K 7374	KFB ohne Umlage- zahlungen minus NT	Auszahlungen ohne Umlagen 7372+7374
08428553	Laucha an der Unstrut, Stadt	575	470	178	0	292	0	0	292	470
08428553	Laucha an der Unstrut, Stadt	611	2.403.795	7.004	0	2.396.791	0	2.402.246	-5.455	1.549
08428553	Laucha an der Unstrut, Stadt	612	18.065	0	0	18.065	0	0	18.065	18.065
08433554	Mertendorf	111	263.738	70.864	0	192.874	0	0	192.874	263.738
08433554	Mertendorf	128	741	0	0	741	0	0	741	741
08433554	Mertendorf	281	5.449	3.250	0	2.199	0	0	2.199	5.449
08433554	Mertendorf	366	578	0	0	578	0	0	578	578
08433554	Mertendorf	424	3.999	660	0	3.339	0	0	3.339	3.999
08433554	Mertendorf	531	11.837	112.032	0	-100.195	0	0	-100.195	11.837
08433554	Mertendorf	532	0	94	0	-94	0	0	-94	0
08433554	Mertendorf	541	66.070	2.334	0	63.736	0	0	63.736	66.070
08433554	Mertendorf	545	87.925	0	0	87.925	0	0	87.925	87.925
08433554	Mertendorf	551	2.142	0	0	2.142	0	0	2.142	2.142
08433554	Mertendorf	552	4.281	0	0	4.281	0	0	4.281	4.281
08433554	Mertendorf	553	4.715	18.150	0	-13.435	0	0	-13.435	4.715
08433554	Mertendorf	573	6.501	309	0	6.192	0	0	6.192	6.501
08433554	Mertendorf	611	1.339.947	7.442	0	1.332.505	0	1.326.413	6.092	13.534
08433554	Mertendorf	612	18.951	1.163	0	17.788	0	0	17.788	18.951
08434154	Molauer Land	111	96.065	67.369	0	28.696	0	0	28.696	96.065
08434154	Molauer Land	281	1.500	0	0	1.500	0	0	1.500	1.500
08434154	Molauer Land	366	798	0	0	798	0	0	798	798
08434154	Molauer Land	424	2.218	967	0	1.251	0	0	1.251	2.218
08434154	Molauer Land	531	10.463	86.833	0	-76.370	0	0	-76.370	10.463
08434154	Molauer Land	541	7.999	5.301	0	2.698	0	0	2.698	7.999
08434154	Molauer Land	545	44.290	2.000	0	42.290	0	0	42.290	44.290
08434154	Molauer Land	551	1.227	0	0	1.227	0	0	1.227	1.227
08434154	Molauer Land	553	865	8.229	0	-7.364	0	0	-7.364	865
08434154	Molauer Land	573	11.317	1.298	0	10.019	0	0	10.019	11.317
08434154	Molauer Land	611	818.527	208	0	818.319	0	808.137	10.182	10.390
08434154	Molauer Land	612	3.091	759	0	2.332	0	0	2.332	3.091
08437554	Osterfeld, Stadt	111	521.137	104.788	0	416.349	0	0	416.349	521.137
08437554	Osterfeld, Stadt	128	812	0	0	812	0	0	812	812
08437554	Osterfeld, Stadt	272	189	45	0	144	0	0	144	189
08437554	Osterfeld, Stadt	281	2.518	120	0	2.398	0	0	2.398	2.518
08437554	Osterfeld, Stadt	291	182	0	0	182	0	0	182	182
08437554	Osterfeld, Stadt	366	4.483	800	0	3.683	0	0	3.683	4.483
08437554	Osterfeld, Stadt	424	69.756	17.320	0	52.436	0	0	52.436	69.756
08437554	Osterfeld, Stadt	511	18.410	0	0	18.410	0	0	18.410	18.410
08437554	Osterfeld, Stadt	531	14.483	172.274	0	-157.791	0	0	-157.791	14.483
08437554	Osterfeld, Stadt	532	0	3.671	0	-3.671	0	0	-3.671	0
08437554	Osterfeld, Stadt	533	0	20.684	0	-20.684	0	0	-20.684	0
08437554	Osterfeld, Stadt	538	8.489	0	0	8.489	0	0	8.489	8.489
08437554	Osterfeld, Stadt	541	42.104	4.089	0	38.015	0	0	38.015	42.104
08437554	Osterfeld, Stadt	545	64.447	0	0	64.447	0	0	64.447	64.447
08437554	Osterfeld, Stadt	551	7.611	0	0	7.611	0	0	7.611	7.611
08437554	Osterfeld, Stadt	552	0	0	0	0	0	0	0	0
08437554	Osterfeld, Stadt	553	9.474	25.312	211	-15.838	0	0	-16.049	9.474
08437554	Osterfeld, Stadt	573	5.837	3.055	0	2.782	0	0	2.782	5.837
08437554	Osterfeld, Stadt	611	2.272.800	9.434	0	2.263.366	0	2.255.358	8.008	17.442
08437554	Osterfeld, Stadt	612	37.364	9.149	0	28.215	0	0	28.215	37.364
08444554	Schönburg	111	225.381	103.979	0	121.402	0	0	121.402	225.381
08444554	Schönburg	281	145	0	0	145	0	0	145	145
08444554	Schönburg	366	2.047	592	0	1.455	0	0	1.455	2.047
08444554	Schönburg	424	2.212	2.836	0	-624	0	0	-624	2.212
08444554	Schönburg	531	7.868	81.432	0	-73.564	0	0	-73.564	7.868
08444554	Schönburg	532	0	1.311	0	-1.311	0	0	-1.311	0
08444554	Schönburg	541	43.490	1.275	0	42.215	0	0	42.215	43.490
08444554	Schönburg	545	19.341	0	0	19.341	0	0	19.341	19.341
08444554	Schönburg	551	1.386	0	0	1.386	0	0	1.386	1.386
08444554	Schönburg	553	1.267	3.810	0	-2.543	0	0	-2.543	1.267
08444554	Schönburg	573	4.215	1.560	0	2.655	0	0	2.655	4.215
08444554	Schönburg	611	895.552	574	0	894.978	0	885.250	9.728	10.302
08444554	Schönburg	612	12.053	1.285	0	10.768	0	0	10.768	12.053
08456552	Wetterzeube	111	544.624	378.392	0	166.232	0	0	166.232	544.624
08456552	Wetterzeube	281	60.561	10.260	33.733	50.301	0	0	16.568	60.561

FAG 2024 bis 2026
Grunddaten 2021 für Berechnung Auftragskostenpauschale
 kreisangehörige Gemeinden/Verbandsgemeinden

AGS8	Name	Pr	Aus- zahlungen AUS	Ein- zahlungen Ein	Netto- transfer- zahlungen Land NT	KFB	Umlagen EIN K 6182	Umlagen AUS K 7372+ K 7374	KFB ohne Umlage- zahlungen minus NT	Auszahlungen ohne Umlagen 7372+7374
08456552	Wetterzeube	366	2.219	0	0	2.219	0	0	2.219	2.219
08456552	Wetterzeube	424	357	790	0	-433	0	0	-433	357
08456552	Wetterzeube	531	9.466	110.926	0	-101.460	0	0	-101.460	9.466
08456552	Wetterzeube	532	0	2.511	0	-2.511	0	0	-2.511	0
08456552	Wetterzeube	533	0	13.214	0	-13.214	0	0	-13.214	0
08456552	Wetterzeube	541	58.305	992	0	57.313	0	0	57.313	58.305
08456552	Wetterzeube	545	24.954	0	0	24.954	0	0	24.954	24.954
08456552	Wetterzeube	551	4.124	0	0	4.124	0	0	4.124	4.124
08456552	Wetterzeube	552	1.998	0	0	1.998	0	0	1.998	1.998
08456552	Wetterzeube	553	219	10.095	182	-9.876	0	0	-10.058	219
08456552	Wetterzeube	573	211	6.838	0	-6.627	0	0	-6.627	211
08456552	Wetterzeube	611	1.515.975	5.248	0	1.510.727	0	1.515.512	-4.785	463
08456552	Wetterzeube	612	6	0	0	6	0	0	6	6
08509051	Ditfurt	111	178.143	14.388	965	163.755	0	0	162.790	178.143
08509051	Ditfurt	252	3.000	0	0	3.000	0	0	3.000	3.000
08509051	Ditfurt	281	9.398	2.200	0	7.198	0	0	7.198	9.398
08509051	Ditfurt	3122	3.239	2.458	0	781	0	0	781	3.239
08509051	Ditfurt	366	997	0	0	997	0	0	997	997
08509051	Ditfurt	424	26.371	798	0	25.573	0	0	25.573	26.371
08509051	Ditfurt	531	46	73.700	0	-73.654	0	0	-73.654	46
08509051	Ditfurt	532	1.435	8.000	0	-6.565	0	0	-6.565	1.435
08509051	Ditfurt	541	77.835	0	0	77.835	0	0	77.835	77.835
08509051	Ditfurt	545	29.256	7.330	0	21.926	0	0	21.926	29.256
08509051	Ditfurt	551	8.882	0	0	8.882	0	0	8.882	8.882
08509051	Ditfurt	552	1.331	104	0	1.227	0	0	1.227	1.331
08509051	Ditfurt	553	3.427	13.556	294	-10.129	0	0	-10.423	3.427
08509051	Ditfurt	611	1.171.920	318	0	1.171.602	0	1.127.457	44.145	44.463
08509051	Ditfurt	612	622	569	0	53	0	0	53	622
08514051	Harsleben	111	214.795	18.247	0	196.548	0	0	196.548	214.795
08514051	Harsleben	262	56	0	0	56	0	0	56	56
08514051	Harsleben	281	72.381	67.278	0	5.103	0	0	5.103	72.381
08514051	Harsleben	365	0	450	0	-450	0	0	-450	0
08514051	Harsleben	366	223	0	0	223	0	0	223	223
08514051	Harsleben	424	50.187	11.502	0	38.685	0	0	38.685	50.187
08514051	Harsleben	511	57	0	0	57	0	0	57	57
08514051	Harsleben	531	9.755	70.866	0	-61.111	0	0	-61.111	9.755
08514051	Harsleben	532	0	6.868	0	-6.868	0	0	-6.868	0
08514051	Harsleben	541	50.694	900	0	49.794	0	0	49.794	50.694
08514051	Harsleben	545	58.942	2.453	0	56.489	0	0	56.489	58.942
08514051	Harsleben	551	7.679	400	0	7.279	0	0	7.279	7.679
08514051	Harsleben	553	3.367	2.718	0	649	0	0	649	3.367
08514051	Harsleben	555	1.750	0	0	1.750	0	0	1.750	1.750
08514051	Harsleben	611	1.416.920	722	0	1.416.198	0	1.356.830	59.368	60.090
08514051	Harsleben	612	23.974	1.706	0	22.268	0	0	22.268	23.974
08516051	Hedersleben	111	153.117	15.874	0	137.243	0	0	137.243	153.117
08516051	Hedersleben	281	374	0	0	374	0	0	374	374
08516051	Hedersleben	362	1.438	0	0	1.438	0	0	1.438	1.438
08516051	Hedersleben	366	368	0	0	368	0	0	368	368
08516051	Hedersleben	424	29.193	7.157	0	22.036	0	0	22.036	29.193
08516051	Hedersleben	531	0	66.898	0	-66.898	0	0	-66.898	0
08516051	Hedersleben	532	86	2.695	0	-2.609	0	0	-2.609	86
08516051	Hedersleben	541	23.268	0	0	23.268	0	0	23.268	23.268
08516051	Hedersleben	545	34.653	2.452	0	32.201	0	0	32.201	34.653
08516051	Hedersleben	551	11.588	0	0	11.588	0	0	11.588	11.588
08516051	Hedersleben	553	24.538	9.021	49	15.517	0	0	15.468	24.538
08516051	Hedersleben	554	180	0	0	180	0	0	180	180
08516051	Hedersleben	573	0	120	0	-120	0	0	-120	0
08516051	Hedersleben	611	1.106.329	464	0	1.105.865	0	1.069.415	36.450	36.914
08516051	Hedersleben	612	1.049	0	0	1.049	0	0	1.049	1.049
08528551	Schwanebeck, Stadt	111	128.461	121.408	0	7.053	0	0	7.053	128.461
08528551	Schwanebeck, Stadt	121	1.400	0	0	1.400	0	0	1.400	1.400
08528551	Schwanebeck, Stadt	272	6.598	11	0	6.587	0	0	6.587	6.598
08528551	Schwanebeck, Stadt	281	721	0	0	721	0	0	721	721
08528551	Schwanebeck, Stadt	3151	189	0	0	189	0	0	189	189
08528551	Schwanebeck, Stadt	366	5.495	1.470	0	4.025	0	0	4.025	5.495

FAG 2024 bis 2026
Grunddaten 2021 für Berechnung Auftragskostenpauschale
 kreisangehörige Gemeinden/Verbandsgemeinden

AGS8	Name	Pr	Aus- zahlungen AUS	Ein- zahlungen Ein	Netto- transfer- zahlungen Land NT	KFB	Umlagen EIN K 6182	Umlagen AUS K 7372+ K 7374	KFB ohne Umlage- zahlungen minus NT	Auszahlungen ohne Umlagen 7372+7374
08528551	Schwanebeck, Stadt	424	99.874	20.828	0	79.046	0	0	79.046	99.874
08528551	Schwanebeck, Stadt	511	130	0	0	130	0	0	130	130
08528551	Schwanebeck, Stadt	531	0	107.996	0	-107.996	0	0	-107.996	0
08528551	Schwanebeck, Stadt	532	0	6.097	0	-6.097	0	0	-6.097	0
08528551	Schwanebeck, Stadt	541	80.964	0	0	80.964	0	0	80.964	80.964
08528551	Schwanebeck, Stadt	544	586	0	0	586	0	0	586	586
08528551	Schwanebeck, Stadt	545	72.188	4.670	0	67.518	0	0	67.518	72.188
08528551	Schwanebeck, Stadt	547	0	0	0	0	0	0	0	0
08528551	Schwanebeck, Stadt	551	27.818	3.905	0	23.913	0	0	23.913	27.818
08528551	Schwanebeck, Stadt	552	16.997	0	0	16.997	0	0	16.997	16.997
08528551	Schwanebeck, Stadt	553	25.995	19.747	234	6.248	0	0	6.014	25.995
08528551	Schwanebeck, Stadt	611	1.736.201	1.848	0	1.734.353	0	1.667.285	67.068	68.916
08528551	Schwanebeck, Stadt	612	37.184	2.048	0	35.136	0	0	35.136	37.184
08528751	Selke-Aue	111	210.035	49.437	0	160.598	0	0	160.598	210.035
08528751	Selke-Aue	281	6.097	0	0	6.097	0	0	6.097	6.097
08528751	Selke-Aue	3151	637	89	0	548	0	0	548	637
08528751	Selke-Aue	366	565	0	0	565	0	0	565	565
08528751	Selke-Aue	424	237	0	0	237	0	0	237	237
08528751	Selke-Aue	523	7.047	300	0	6.747	0	0	6.747	7.047
08528751	Selke-Aue	531	0	65.777	0	-65.777	0	0	-65.777	0
08528751	Selke-Aue	532	0	3.410	0	-3.410	0	0	-3.410	0
08528751	Selke-Aue	541	59.465	0	0	59.465	0	0	59.465	59.465
08528751	Selke-Aue	545	27.388	143	0	27.245	0	0	27.245	27.388
08528751	Selke-Aue	551	10.806	0	0	10.806	0	0	10.806	10.806
08528751	Selke-Aue	553	33.692	10.181	44	23.511	0	0	23.467	33.692
08528751	Selke-Aue	554	360	0	0	360	0	0	360	360
08528751	Selke-Aue	611	1.113.357	1.200	0	1.112.157	0	1.063.122	49.035	50.235
08536551	Wegeleben, Stadt	111	183.978	80.575	0	103.403	0	0	103.403	183.978
08536551	Wegeleben, Stadt	121	5.185	0	0	5.185	0	0	5.185	5.185
08536551	Wegeleben, Stadt	272	14.585	0	0	14.585	0	0	14.585	14.585
08536551	Wegeleben, Stadt	281	8.745	4.500	0	4.245	0	0	4.245	8.745
08536551	Wegeleben, Stadt	3151	9.110	938	0	8.172	0	0	8.172	9.110
08536551	Wegeleben, Stadt	362	28.397	5.000	0	23.397	0	0	23.397	28.397
08536551	Wegeleben, Stadt	365	0	145	0	-145	0	0	-145	0
08536551	Wegeleben, Stadt	366	11.346	2.737	0	8.609	0	0	8.609	11.346
08536551	Wegeleben, Stadt	424	37.725	4.045	0	33.680	0	0	33.680	37.725
08536551	Wegeleben, Stadt	511	2.314	0	0	2.314	0	0	2.314	2.314
08536551	Wegeleben, Stadt	531	2.864	104.004	0	-101.140	0	0	-101.140	2.864
08536551	Wegeleben, Stadt	532	0	5.423	0	-5.423	0	0	-5.423	0
08536551	Wegeleben, Stadt	537	5.331	0	0	5.331	0	0	5.331	5.331
08536551	Wegeleben, Stadt	541	53.202	619	0	52.583	0	0	52.583	53.202
08536551	Wegeleben, Stadt	544	0	0	0	0	0	0	0	0
08536551	Wegeleben, Stadt	545	71.198	7.862	0	63.336	0	0	63.336	71.198
08536551	Wegeleben, Stadt	547	0	0	0	0	0	0	0	0
08536551	Wegeleben, Stadt	551	159.319	144	0	159.175	0	0	159.175	159.319
08536551	Wegeleben, Stadt	553	130.095	19.670	1.467	110.425	0	0	108.958	130.095
08536551	Wegeleben, Stadt	554	180	0	0	180	0	0	180	180
08536551	Wegeleben, Stadt	573	0	221	0	-221	0	0	-221	0
08536551	Wegeleben, Stadt	611	1.902.587	1.203	0	1.901.384	0	1.822.154	79.230	80.433
08536551	Wegeleben, Stadt	612	13.915	42.161	0	-28.246	0	0	-28.246	13.915
08701052	Ahlsdorf	111	285.175	42.417	0	242.758	0	0	242.758	285.175
08701052	Ahlsdorf	121	5.751	4.202	0	1.549	0	0	1.549	5.751
08701052	Ahlsdorf	122	0	3.237	0	-3.237	0	0	-3.237	0
08701052	Ahlsdorf	281	541	0	0	541	0	0	541	541
08701052	Ahlsdorf	366	0	0	0	0	0	0	0	0
08701052	Ahlsdorf	421	0	600	0	-600	0	0	-600	0
08701052	Ahlsdorf	424	7.167	2.287	0	4.880	0	0	4.880	7.167
08701052	Ahlsdorf	531	0	41.214	0	-41.214	0	0	-41.214	0
08701052	Ahlsdorf	532	0	2.737	0	-2.737	0	0	-2.737	0
08701052	Ahlsdorf	533	0	12.719	0	-12.719	0	0	-12.719	0
08701052	Ahlsdorf	538	781	0	0	781	0	0	781	781
08701052	Ahlsdorf	541	15.246	354	0	14.892	0	0	14.892	15.246
08701052	Ahlsdorf	545	11.054	0	0	11.054	0	0	11.054	11.054
08701052	Ahlsdorf	551	9.560	0	0	9.560	0	0	9.560	9.560
08701052	Ahlsdorf	553	6.384	16.380	0	-9.996	0	0	-9.996	6.384

FAG 2024 bis 2026
Grunddaten 2021 für Berechnung Auftragskostenpauschale
 kreisangehörige Gemeinden/Verbandsgemeinden

AGS8	Name	Pr	Aus- zahlungen AUS	Ein- zahlungen Ein	Netto- transfer- zahlungen Land NT	KFB	Umlagen EIN K 6182	Umlagen AUS K 7372+ K 7374	KFB ohne Umlage- zahlungen minus NT	Auszahlungen ohne Umlagen 7372+7374
08701052	Ahlsdorf	555	153	0	0	153	0	0	153	153
08701052	Ahlsdorf	573	10.934	29.352	0	-18.418	0	0	-18.418	10.934
08701052	Ahlsdorf	611	1.136.952	517	0	1.136.435	0	1.129.960	6.475	6.992
08701052	Ahlsdorf	612	10.234	4.383	0	5.851	0	0	5.851	10.234
08704552	Benndorf	111	303.460	22.333	0	281.127	0	0	281.127	303.460
08704552	Benndorf	121	7.380	5.192	0	2.188	0	0	2.188	7.380
08704552	Benndorf	122	0	1.004	0	-1.004	0	0	-1.004	0
08704552	Benndorf	281	1.853	1.018	0	835	0	0	835	1.853
08704552	Benndorf	3151	0	500	0	-500	0	0	-500	0
08704552	Benndorf	424	6.261	2.963	0	3.298	0	0	3.298	6.261
08704552	Benndorf	531	0	37.708	0	-37.708	0	0	-37.708	0
08704552	Benndorf	532	0	2.283	0	-2.283	0	0	-2.283	0
08704552	Benndorf	533	0	12.704	0	-12.704	0	0	-12.704	0
08704552	Benndorf	535	0	20.926	0	-20.926	0	0	-20.926	0
08704552	Benndorf	541	29.882	0	0	29.882	0	0	29.882	29.882
08704552	Benndorf	543	29	0	0	29	0	0	29	29
08704552	Benndorf	545	22.328	465	0	21.863	0	0	21.863	22.328
08704552	Benndorf	553	4.090	20.404	0	-16.314	0	0	-16.314	4.090
08704552	Benndorf	573	23.913	62.309	0	-38.396	0	0	-38.396	23.913
08704552	Benndorf	611	1.405.031	1.623	0	1.403.408	0	1.395.387	8.021	9.644
08704552	Benndorf	612	6.753	4.767	0	1.986	0	0	1.986	6.753
08705551	Berga	111	429.442	75.498	1.252	353.944	0	0	352.692	429.442
08705551	Berga	121	804	0	0	804	0	0	804	804
08705551	Berga	126	273	463	0	-190	0	0	-190	273
08705551	Berga	211	2.493	2.613	0	-120	0	0	-120	2.493
08705551	Berga	365	2.789	3.792	0	-1.003	0	0	-1.003	2.789
08705551	Berga	366	1.482	100	0	1.382	0	0	1.382	1.482
08705551	Berga	424	64.563	34.460	0	30.103	0	0	30.103	64.563
08705551	Berga	511	125	0	0	125	0	0	125	125
08705551	Berga	531	14.480	97.727	0	-83.247	0	0	-83.247	14.480
08705551	Berga	532	0	3.762	0	-3.762	0	0	-3.762	0
08705551	Berga	533	0	434	0	-434	0	0	-434	0
08705551	Berga	541	117.739	1.167	2.200	116.572	0	0	114.372	117.739
08705551	Berga	545	51.148	725	0	50.423	0	0	50.423	51.148
08705551	Berga	552	4.659	0	0	4.659	0	0	4.659	4.659
08705551	Berga	553	21.246	16.603	0	4.643	0	0	4.643	21.246
08705551	Berga	554	6.200	0	0	6.200	0	0	6.200	6.200
08705551	Berga	571	4.613	78.093	0	-73.480	0	0	-73.480	4.613
08705551	Berga	573	19.655	18.004	0	1.651	0	0	1.651	19.655
08705551	Berga	575	0	0	0	0	0	0	0	0
08705551	Berga	611	1.561.821	2.777	0	1.559.044	0	1.561.157	-2.113	664
08705551	Berga	612	11.016	0	0	11.016	0	0	11.016	11.016
08707052	Blankenheim	111	217.469	175.780	0	41.689	0	0	41.689	217.469
08707052	Blankenheim	121	4.229	3.272	0	957	0	0	957	4.229
08707052	Blankenheim	122	0	1.998	0	-1.998	0	0	-1.998	0
08707052	Blankenheim	252	2.535	825	0	1.710	0	0	1.710	2.535
08707052	Blankenheim	366	2.883	0	0	2.883	0	0	2.883	2.883
08707052	Blankenheim	421	1.000	0	0	1.000	0	0	1.000	1.000
08707052	Blankenheim	424	6.230	200	0	6.030	0	0	6.030	6.230
08707052	Blankenheim	531	341	26.701	0	-26.360	0	0	-26.360	341
08707052	Blankenheim	532	0	1.940	0	-1.940	0	0	-1.940	0
08707052	Blankenheim	535	0	31.296	0	-31.296	0	0	-31.296	0
08707052	Blankenheim	541	12.920	835	0	12.085	0	0	12.085	12.920
08707052	Blankenheim	545	9.006	866	0	8.140	0	0	8.140	9.006
08707052	Blankenheim	551	20.595	0	0	20.595	0	0	20.595	20.595
08707052	Blankenheim	553	4.273	9.393	0	-5.120	0	0	-5.120	4.273
08707052	Blankenheim	555	201	0	0	201	0	0	201	201
08707052	Blankenheim	573	10.334	8.314	0	2.020	0	0	2.020	10.334
08707052	Blankenheim	611	798.895	868	0	798.027	0	792.578	5.449	6.317
08707052	Blankenheim	612	6.245	5.472	0	773	0	0	773	6.245
08710151	Brücken-Hackpöfuffel	111	205.916	92.877	0	113.039	0	0	113.039	205.916
08710151	Brücken-Hackpöfuffel	121	4.082	0	0	4.082	0	0	4.082	4.082
08710151	Brücken-Hackpöfuffel	126	0	174	0	-174	0	0	-174	0
08710151	Brücken-Hackpöfuffel	281	2.150	0	0	2.150	0	0	2.150	2.150
08710151	Brücken-Hackpöfuffel	365	1.144	550	0	594	0	0	594	1.144

FAG 2024 bis 2026
Grunddaten 2021 für Berechnung Auftragskostenpauschale
 kreisangehörige Gemeinden/Verbandsgemeinden

AGS8	Name	Pr	Aus- zahlungen AUS	Ein- zahlungen Ein	Netto- transfer- zahlungen Land NT	KFB	Umlagen EIN K 6182	Umlagen AUS K 7372+ K 7374	KFB ohne Umlage- zahlungen minus NT	Auszahlungen ohne Umlagen 7372+7374
08710151	Brücken-Hackpfüffel	366	246	0	0	246	0	0	246	246
08710151	Brücken-Hackpfüffel	424	7.466	530	0	6.936	0	0	6.936	7.466
08710151	Brücken-Hackpfüffel	511	0	0	0	0	0	0	0	0
08710151	Brücken-Hackpfüffel	531	7.778	32.771	0	-24.993	0	0	-24.993	7.778
08710151	Brücken-Hackpfüffel	541	7.586	139	0	7.447	0	0	7.447	7.586
08710151	Brücken-Hackpfüffel	545	25.101	0	0	25.101	0	0	25.101	25.101
08710151	Brücken-Hackpfüffel	551	1.255	50	0	1.205	0	0	1.205	1.255
08710151	Brücken-Hackpfüffel	552	2.504	4	0	2.500	0	0	2.500	2.504
08710151	Brücken-Hackpfüffel	553	4.443	11.999	36	-7.556	0	0	-7.592	4.443
08710151	Brücken-Hackpfüffel	554	1.139	0	0	1.139	0	0	1.139	1.139
08710151	Brücken-Hackpfüffel	573	21.733	15.742	0	5.991	0	0	5.991	21.733
08710151	Brücken-Hackpfüffel	611	679.442	385	0	679.057	0	679.282	-225	160
08710151	Brücken-Hackpfüffel	612	10.125	520	0	9.605	0	0	9.605	10.125
08712551	Edersleben	111	172.422	36.548	0	135.874	0	0	135.874	172.422
08712551	Edersleben	121	423	0	0	423	0	0	423	423
08712551	Edersleben	281	9.000	0	0	9.000	0	0	9.000	9.000
08712551	Edersleben	365	3.898	6.500	0	-2.602	0	0	-2.602	3.898
08712551	Edersleben	366	3.302	0	0	3.302	0	0	3.302	3.302
08712551	Edersleben	424	14.699	7.200	0	7.499	0	0	7.499	14.699
08712551	Edersleben	531	5.950	21.653	0	-15.703	0	0	-15.703	5.950
08712551	Edersleben	532	0	1.789	0	-1.789	0	0	-1.789	0
08712551	Edersleben	541	8.561	708	1.840	7.853	0	0	6.013	8.561
08712551	Edersleben	545	14.685	0	0	14.685	0	0	14.685	14.685
08712551	Edersleben	551	23.411	14.164	0	9.247	0	0	9.247	23.411
08712551	Edersleben	552	1.523	0	0	1.523	0	0	1.523	1.523
08712551	Edersleben	553	3.273	9.717	43	-6.444	0	0	-6.487	3.273
08712551	Edersleben	554	4.167	0	0	4.167	0	0	4.167	4.167
08712551	Edersleben	573	87.089	11.580	0	75.509	0	0	75.509	87.089
08712551	Edersleben	611	804.791	1.814	0	802.977	0	804.665	-1.688	126
08712551	Edersleben	612	7.301	200	0	7.101	0	0	7.101	7.301
08721052	Hergisdorf	111	257.674	55.934	0	201.740	0	0	201.740	257.674
08721052	Hergisdorf	121	5.480	4.221	0	1.259	0	0	1.259	5.480
08721052	Hergisdorf	122	0	2.304	0	-2.304	0	0	-2.304	0
08721052	Hergisdorf	421	300	0	0	300	0	0	300	300
08721052	Hergisdorf	424	17.401	6.672	0	10.729	0	0	10.729	17.401
08721052	Hergisdorf	531	0	32.493	0	-32.493	0	0	-32.493	0
08721052	Hergisdorf	532	0	2.367	0	-2.367	0	0	-2.367	0
08721052	Hergisdorf	533	0	13.629	0	-13.629	0	0	-13.629	0
08721052	Hergisdorf	535	0	13.489	0	-13.489	0	0	-13.489	0
08721052	Hergisdorf	541	11.867	0	0	11.867	0	0	11.867	11.867
08721052	Hergisdorf	545	29.363	374	0	28.989	0	0	28.989	29.363
08721052	Hergisdorf	551	3.062	0	0	3.062	0	0	3.062	3.062
08721052	Hergisdorf	552	14.585	0	0	14.585	0	0	14.585	14.585
08721052	Hergisdorf	553	4.426	15.238	0	-10.812	0	0	-10.812	4.426
08721052	Hergisdorf	555	2	0	0	2	0	0	2	2
08721052	Hergisdorf	573	12.603	18.194	0	-5.591	0	0	-5.591	12.603
08721052	Hergisdorf	611	1.012.077	0	0	1.012.077	0	1.004.830	7.247	7.247
08721052	Hergisdorf	612	11.347	4.975	0	6.372	0	0	6.372	11.347
08726052	Klostermansfeld	111	454.630	63.723	0	390.907	0	0	390.907	454.630
08726052	Klostermansfeld	121	6.685	5.926	0	759	0	0	759	6.685
08726052	Klostermansfeld	122	0	3.683	0	-3.683	0	0	-3.683	0
08726052	Klostermansfeld	281	5.965	4.005	0	1.960	0	0	1.960	5.965
08726052	Klostermansfeld	366	745	0	0	745	0	0	745	745
08726052	Klostermansfeld	421	4.000	0	0	4.000	0	0	4.000	4.000
08726052	Klostermansfeld	424	822	822	0	0	0	0	0	822
08726052	Klostermansfeld	531	0	114.891	0	-114.891	0	0	-114.891	0
08726052	Klostermansfeld	532	0	6.286	0	-6.286	0	0	-6.286	0
08726052	Klostermansfeld	533	0	19.554	0	-19.554	0	0	-19.554	0
08726052	Klostermansfeld	535	0	5.185	0	-5.185	0	0	-5.185	0
08726052	Klostermansfeld	538	1.280	0	0	1.280	0	0	1.280	1.280
08726052	Klostermansfeld	541	11.762	1.409	0	10.353	0	0	10.353	11.762
08726052	Klostermansfeld	545	64.893	7.863	0	57.030	0	0	57.030	64.893
08726052	Klostermansfeld	551	15.069	0	0	15.069	0	0	15.069	15.069
08726052	Klostermansfeld	573	77.167	180.947	0	-103.780	0	0	-103.780	77.167
08726052	Klostermansfeld	611	1.804.484	11.276	0	1.793.208	0	1.789.595	3.613	14.889

FAG 2024 bis 2026
Grunddaten 2021 für Berechnung Auftragskostenpauschale
 kreisangehörige Gemeinden/Verbandsgemeinden

AGS8	Name	Pr	Aus- zahlungen AUS	Ein- zahlungen Ein	Netto- transfer- zahlungen Land NT	KFB	Umlagen EIN K 6182	Umlagen AUS K 7372+ K 7374	KFB ohne Umlage- zahlungen minus NT	Auszahlungen ohne Umlagen 7372+7374
08726052	Klostermansfeld	612	5.070	6.191	0	-1.121	0	0	-1.121	5.070
08744051	Wallhausen	111	648.077	394.465	0	253.612	0	0	253.612	648.077
08744051	Wallhausen	121	950	0	0	950	0	0	950	950
08744051	Wallhausen	126	47	270	0	-223	0	0	-223	47
08744051	Wallhausen	211	0	328	0	-328	0	0	-328	0
08744051	Wallhausen	281	3.002	0	0	3.002	0	0	3.002	3.002
08744051	Wallhausen	365	46	38	0	8	0	0	8	46
08744051	Wallhausen	366	1.004	0	0	1.004	0	0	1.004	1.004
08744051	Wallhausen	424	59.436	12.782	0	46.654	0	0	46.654	59.436
08744051	Wallhausen	531	40.927	247.747	0	-206.820	0	0	-206.820	40.927
08744051	Wallhausen	532	0	4.778	0	-4.778	0	0	-4.778	0
08744051	Wallhausen	541	12.965	3.318	0	9.647	0	0	9.647	12.965
08744051	Wallhausen	545	77.802	699	0	77.103	0	0	77.103	77.802
08744051	Wallhausen	551	1.831	1.773	0	58	0	0	58	1.831
08744051	Wallhausen	552	6.174	0	0	6.174	0	0	6.174	6.174
08744051	Wallhausen	553	17.858	31.103	0	-13.245	0	0	-13.245	17.858
08744051	Wallhausen	554	3.692	0	0	3.692	0	0	3.692	3.692
08744051	Wallhausen	573	52.435	50.154	0	2.281	0	0	2.281	52.435
08744051	Wallhausen	611	2.162.179	1.012	0	2.161.167	0	2.161.709	-542	470
08744051	Wallhausen	612	30.717	810	0	29.907	0	0	29.907	30.717
08747052	Wimmelburg	111	451.940	37.590	134.644	414.350	0	0	279.706	451.940
08747052	Wimmelburg	121	4.402	2.787	0	1.615	0	0	1.615	4.402
08747052	Wimmelburg	122	0	2.180	0	-2.180	0	0	-2.180	0
08747052	Wimmelburg	281	596	0	0	596	0	0	596	596
08747052	Wimmelburg	366	1.347	0	0	1.347	0	0	1.347	1.347
08747052	Wimmelburg	421	7.150	0	0	7.150	0	0	7.150	7.150
08747052	Wimmelburg	424	1.654	536	0	1.118	0	0	1.118	1.654
08747052	Wimmelburg	531	379	36.259	0	-35.880	0	0	-35.880	379
08747052	Wimmelburg	532	0	3.232	0	-3.232	0	0	-3.232	0
08747052	Wimmelburg	533	0	9.395	0	-9.395	0	0	-9.395	0
08747052	Wimmelburg	535	0	63.333	0	-63.333	0	0	-63.333	0
08747052	Wimmelburg	541	2.623	0	0	2.623	0	0	2.623	2.623
08747052	Wimmelburg	545	5.900	27.710	0	-21.810	0	0	-21.810	5.900
08747052	Wimmelburg	551	19.790	0	0	19.790	0	0	19.790	19.790
08747052	Wimmelburg	553	2.463	16.413	0	-13.950	0	0	-13.950	2.463
08747052	Wimmelburg	555	0	0	0	0	0	0	0	0
08747052	Wimmelburg	573	8.204	13.945	0	-5.741	0	0	-5.741	8.204
08747052	Wimmelburg	611	811.766	260	0	811.506	0	806.279	5.227	5.487
08747052	Wimmelburg	612	514	1.488	0	-974	0	0	-974	514
08803051	Barnstädt	111	34.422	9.400	0	25.022	0	0	25.022	34.422
08803051	Barnstädt	122	0	191	0	-191	0	0	-191	0
08803051	Barnstädt	211	4.203	32.541	0	-28.338	0	0	-28.338	4.203
08803051	Barnstädt	281	3.541	0	0	3.541	0	0	3.541	3.541
08803051	Barnstädt	3151	3.124	0	0	3.124	0	0	3.124	3.124
08803051	Barnstädt	363	1.750	0	0	1.750	0	0	1.750	1.750
08803051	Barnstädt	366	224	0	0	224	0	0	224	224
08803051	Barnstädt	424	8.382	1.972	0	6.410	0	0	6.410	8.382
08803051	Barnstädt	531	0	48.976	0	-48.976	0	0	-48.976	0
08803051	Barnstädt	533	0	7.269	0	-7.269	0	0	-7.269	0
08803051	Barnstädt	541	8.694	214	0	8.480	0	0	8.480	8.694
08803051	Barnstädt	545	15.394	0	0	15.394	0	0	15.394	15.394
08803051	Barnstädt	551	3.621	267	0	3.354	0	0	3.354	3.621
08803051	Barnstädt	552	1.046	0	0	1.046	0	0	1.046	1.046
08803051	Barnstädt	553	21	177	0	-156	0	0	-156	21
08803051	Barnstädt	555	42.040	7.002	0	35.038	0	0	35.038	42.040
08803051	Barnstädt	573	1.885	130	0	1.755	0	0	1.755	1.885
08803051	Barnstädt	611	895.467	5.470	0	889.997	0	895.287	-5.290	180
08803051	Barnstädt	612	458	0	0	458	0	0	458	458
08810051	Farnstädt	111	59.454	50.509	0	8.945	0	0	8.945	59.454
08810051	Farnstädt	122	0	394	0	-394	0	0	-394	0
08810051	Farnstädt	211	0	23.749	0	-23.749	0	0	-23.749	0
08810051	Farnstädt	281	3.259	750	0	2.509	0	0	2.509	3.259
08810051	Farnstädt	363	2.250	0	0	2.250	0	0	2.250	2.250
08810051	Farnstädt	366	1.140	0	0	1.140	0	0	1.140	1.140
08810051	Farnstädt	424	11.836	720	0	11.116	0	0	11.116	11.836

FAG 2024 bis 2026
Grunddaten 2021 für Berechnung Auftragskostenpauschale
 kreisangehörige Gemeinden/Verbandsgemeinden

AGS8	Name	Pr	Aus- zahlungen AUS	Ein- zahlungen Ein	Netto- transfer- zahlungen Land NT	KFB	Umlagen EIN K 6182	Umlagen AUS K 7372+ K 7374	KFB ohne Umlage- zahlungen minus NT	Auszahlungen ohne Umlagen 7372+7374
08810051	Farnstädt	531	0	60.720	0	-60.720	0	0	-60.720	0
08810051	Farnstädt	532	0	1.125	0	-1.125	0	0	-1.125	0
08810051	Farnstädt	533	0	9.153	0	-9.153	0	0	-9.153	0
08810051	Farnstädt	538	10.000	0	0	10.000	0	0	10.000	10.000
08810051	Farnstädt	541	22.097	0	0	22.097	0	0	22.097	22.097
08810051	Farnstädt	545	20.939	10.608	0	10.331	0	0	10.331	20.939
08810051	Farnstädt	547	0	0	0	0	0	0	0	0
08810051	Farnstädt	551	5.691	2.180	0	3.511	0	0	3.511	5.691
08810051	Farnstädt	552	1.355	50	0	1.305	0	0	1.305	1.355
08810051	Farnstädt	553	3.402	9.867	0	-6.465	0	0	-6.465	3.402
08810051	Farnstädt	555	10	2.828	0	-2.818	0	0	-2.818	10
08810051	Farnstädt	573	26.900	820	0	26.080	0	0	26.080	26.900
08810051	Farnstädt	611	1.434.835	2.508	0	1.432.327	0	1.434.142	-1.815	693
08810051	Farnstädt	612	4.098	0	0	4.098	0	0	4.098	4.098
08826551	Obhausen	111	88.828	219.364	0	-130.536	0	0	-130.536	88.828
08826551	Obhausen	122	0	2.087	0	-2.087	0	0	-2.087	0
08826551	Obhausen	281	2.766	0	0	2.766	0	0	2.766	2.766
08826551	Obhausen	3151	1.565	0	0	1.565	0	0	1.565	1.565
08826551	Obhausen	363	3.600	0	0	3.600	0	0	3.600	3.600
08826551	Obhausen	365	65	0	0	65	0	0	65	65
08826551	Obhausen	366	1.687	0	0	1.687	0	0	1.687	1.687
08826551	Obhausen	424	96.066	64.810	0	31.256	0	0	31.256	96.066
08826551	Obhausen	531	0	103.029	0	-103.029	0	0	-103.029	0
08826551	Obhausen	532	0	3.837	0	-3.837	0	0	-3.837	0
08826551	Obhausen	533	0	12.092	0	-12.092	0	0	-12.092	0
08826551	Obhausen	541	8.977	26.546	0	-17.569	0	0	-17.569	8.977
08826551	Obhausen	545	48.462	0	0	48.462	0	0	48.462	48.462
08826551	Obhausen	551	28.370	4.563	0	23.807	0	0	23.807	28.370
08826551	Obhausen	553	3.690	16.283	364	-12.593	0	0	-12.957	3.690
08826551	Obhausen	555	10.418	19.193	0	-8.775	0	0	-8.775	10.418
08826551	Obhausen	573	91.227	38.186	0	53.041	0	0	53.041	91.227
08826551	Obhausen	611	2.053.243	176	0	2.053.067	0	2.047.357	5.710	5.886
08826551	Obhausen	612	6.395	0	0	6.395	0	0	6.395	6.395
08834051	Schraplau, Stadt	111	76.249	31.813	0	44.436	0	0	44.436	76.249
08834051	Schraplau, Stadt	122	0	393	0	-393	0	0	-393	0
08834051	Schraplau, Stadt	281	1.993	0	0	1.993	0	0	1.993	1.993
08834051	Schraplau, Stadt	366	297	0	0	297	0	0	297	297
08834051	Schraplau, Stadt	424	127.909	36.657	0	91.252	0	0	91.252	127.909
08834051	Schraplau, Stadt	531	0	29.112	0	-29.112	0	0	-29.112	0
08834051	Schraplau, Stadt	532	0	5.630	0	-5.630	0	0	-5.630	0
08834051	Schraplau, Stadt	541	34.172	0	0	34.172	0	0	34.172	34.172
08834051	Schraplau, Stadt	545	15.211	3.946	0	11.265	0	0	11.265	15.211
08834051	Schraplau, Stadt	547	0	0	0	0	0	0	0	0
08834051	Schraplau, Stadt	551	2.092	2.409	0	-317	0	0	-317	2.092
08834051	Schraplau, Stadt	552	0	0	0	0	0	0	0	0
08834051	Schraplau, Stadt	553	5.454	19.095	0	-13.641	0	0	-13.641	5.454
08834051	Schraplau, Stadt	555	1.200	117	0	1.083	0	0	1.083	1.200
08834051	Schraplau, Stadt	573	35.249	17.972	0	17.277	0	0	17.277	35.249
08834051	Schraplau, Stadt	611	828.807	28.401	0	800.406	0	821.705	-21.299	7.102
08834051	Schraplau, Stadt	612	2.068	0	0	2.068	0	0	2.068	2.068
08835551	Steigra	111	38.608	6.348	0	32.260	0	0	32.260	38.608
08835551	Steigra	122	0	239	0	-239	0	0	-239	0
08835551	Steigra	281	6.209	0	0	6.209	0	0	6.209	6.209
08835551	Steigra	363	1.250	0	0	1.250	0	0	1.250	1.250
08835551	Steigra	366	1.996	100	0	1.896	0	0	1.896	1.996
08835551	Steigra	424	2.123	930	0	1.193	0	0	1.193	2.123
08835551	Steigra	531	0	62.567	0	-62.567	0	0	-62.567	0
08835551	Steigra	533	0	9.842	0	-9.842	0	0	-9.842	0
08835551	Steigra	538	21.590	0	0	21.590	0	0	21.590	21.590
08835551	Steigra	541	9.606	0	0	9.606	0	0	9.606	9.606
08835551	Steigra	545	13.746	1.084	0	12.662	0	0	12.662	13.746
08835551	Steigra	551	8.113	355	0	7.758	0	0	7.758	8.113
08835551	Steigra	552	0	9.016	0	-9.016	0	0	-9.016	0
08835551	Steigra	553	10.527	13.345	0	-2.818	0	0	-2.818	10.527
08835551	Steigra	555	1.095	8.463	0	-7.368	0	0	-7.368	1.095

FAG 2024 bis 2026
Grunddaten 2021 für Berechnung Auftragskostenpauschale
 kreisangehörige Gemeinden/Verbandsgemeinden

AGS8	Name	Pr	Aus- zahlungen AUS	Ein- zahlungen Ein	Netto- transfer- zahlungen Land NT	KFB	Umlagen EIN K 6182	Umlagen AUS K 7372+ K 7374	KFB ohne Umlage- zahlungen minus NT	Auszahlungen ohne Umlagen 7372+7374
08835551	Steigra	571	49.835	0	0	49.835	0	0	49.835	49.835
08835551	Steigra	573	27.039	10.738	0	16.301	0	0	16.301	27.039
08835551	Steigra	611	856.846	3.229	0	853.617	0	856.230	-2.613	616
08835551	Steigra	612	1.257	0	0	1.257	0	0	1.257	1.257
08900552	Alsleben (Saale), Stadt	111	474.521	47.353	0	427.168	0	0	427.168	474.521
08900552	Alsleben (Saale), Stadt	121	3.119	1.863	0	1.256	0	0	1.256	3.119
08900552	Alsleben (Saale), Stadt	122	6	4.313	0	-4.307	0	0	-4.307	6
08900552	Alsleben (Saale), Stadt	126	505	1.371	0	-866	0	0	-866	505
08900552	Alsleben (Saale), Stadt	261	305	0	0	305	0	0	305	305
08900552	Alsleben (Saale), Stadt	281	7.506	4.933	0	2.573	0	0	2.573	7.506
08900552	Alsleben (Saale), Stadt	424	18.193	1.692	0	16.501	0	0	16.501	18.193
08900552	Alsleben (Saale), Stadt	511	4.621	0	0	4.621	0	0	4.621	4.621
08900552	Alsleben (Saale), Stadt	531	0	58.229	0	-58.229	0	0	-58.229	0
08900552	Alsleben (Saale), Stadt	532	0	5.429	0	-5.429	0	0	-5.429	0
08900552	Alsleben (Saale), Stadt	533	0	21.595	0	-21.595	0	0	-21.595	0
08900552	Alsleben (Saale), Stadt	535	0	62.778	0	-62.778	0	0	-62.778	0
08900552	Alsleben (Saale), Stadt	538	21.772	0	0	21.772	0	0	21.772	21.772
08900552	Alsleben (Saale), Stadt	541	7.308	154.259	0	-146.951	0	0	-146.951	7.308
08900552	Alsleben (Saale), Stadt	543	0	0	0	0	0	0	0	0
08900552	Alsleben (Saale), Stadt	545	30.976	18.796	0	12.180	0	0	12.180	30.976
08900552	Alsleben (Saale), Stadt	546	0	0	0	0	0	0	0	0
08900552	Alsleben (Saale), Stadt	551	11.881	23	0	11.858	0	0	11.858	11.881
08900552	Alsleben (Saale), Stadt	552	1.468	0	0	1.468	0	0	1.468	1.468
08900552	Alsleben (Saale), Stadt	553	2.069	39.839	515	-37.770	0	0	-38.285	2.069
08900552	Alsleben (Saale), Stadt	573	47.937	47.804	0	133	0	0	133	47.937
08900552	Alsleben (Saale), Stadt	611	1.111.834	26.552	0	1.085.282	0	1.084.185	1.097	27.649
08900552	Alsleben (Saale), Stadt	612	28.312	1.177	0	27.135	0	0	27.135	28.312
08904151	Bördeau	111	309.166	48.047	0	261.119	0	0	261.119	309.166
08904151	Bördeau	281	2.688	2.588	0	100	0	0	100	2.688
08904151	Bördeau	3151	16.073	11.728	0	4.345	0	0	4.345	16.073
08904151	Bördeau	366	41.679	25.156	0	16.523	0	0	16.523	41.679
08904151	Bördeau	424	7.021	0	0	7.021	0	0	7.021	7.021
08904151	Bördeau	511	0	770	0	-770	0	0	-770	0
08904151	Bördeau	531	1.577	63.712	0	-62.135	0	0	-62.135	1.577
08904151	Bördeau	532	0	36.855	0	-36.855	0	0	-36.855	0
08904151	Bördeau	541	130.334	2.115	0	128.219	0	0	128.219	130.334
08904151	Bördeau	545	68.845	1.131	0	67.714	0	0	67.714	68.845
08904151	Bördeau	551	17.386	5.853	0	11.533	0	0	11.533	17.386
08904151	Bördeau	552	1.649	0	0	1.649	0	0	1.649	1.649
08904151	Bördeau	553	6.997	17.069	133	-10.072	0	0	-10.205	6.997
08904151	Bördeau	555	10.019	0	0	10.019	0	0	10.019	10.019
08904151	Bördeau	573	91.796	45.687	0	46.109	0	0	46.109	91.796
08904151	Bördeau	611	2.673.651	2.016	0	2.671.635	0	2.628.776	42.859	44.875
08904151	Bördeau	612	12.791	1.161	0	11.630	0	0	11.630	12.791
08904551	Borne	111	160.734	38.055	0	122.679	0	0	122.679	160.734
08904551	Borne	281	585	250	0	335	0	0	335	585
08904551	Borne	3151	3.503	0	0	3.503	0	0	3.503	3.503
08904551	Borne	366	15.600	2.155	0	13.445	0	0	13.445	15.600
08904551	Borne	424	842	0	0	842	0	0	842	842
08904551	Borne	511	0	330	0	-330	0	0	-330	0
08904551	Borne	531	1.577	32.808	0	-31.231	0	0	-31.231	1.577
08904551	Borne	532	0	20.746	0	-20.746	0	0	-20.746	0
08904551	Borne	537	120	0	0	120	0	0	120	120
08904551	Borne	541	934	1.487	0	-553	0	0	-553	934
08904551	Borne	545	22.694	0	0	22.694	0	0	22.694	22.694
08904551	Borne	551	18.398	8.555	0	9.843	0	0	9.843	18.398
08904551	Borne	552	6.329	0	0	6.329	0	0	6.329	6.329
08904551	Borne	553	13.270	4.139	0	9.131	0	0	9.131	13.270
08904551	Borne	554	100	0	0	100	0	0	100	100
08904551	Borne	555	8.250	0	0	8.250	0	0	8.250	8.250
08904551	Borne	573	38.998	7.699	0	31.299	0	0	31.299	38.998
08904551	Borne	611	791.222	1.234	0	789.988	0	764.472	25.516	26.750
08904551	Borne	612	2.442	1.043	0	1.399	0	0	1.399	2.442
08913052	Giersleben	111	217.365	68.983	-9.857	148.382	0	0	158.239	217.365
08913052	Giersleben	121	1.025	672	0	353	0	0	353	1.025

FAG 2024 bis 2026
Grunddaten 2021 für Berechnung Auftragskostenpauschale
 kreisangehörige Gemeinden/Verbandsgemeinden

AGS8	Name	Pr	Aus- zahlungen AUS	Ein- zahlungen Ein	Netto- transfer- zahlungen Land NT	KFB	Umlagen EIN K 6182	Umlagen AUS K 7372+ K 7374	KFB ohne Umlage- zahlungen minus NT	Auszahlungen ohne Umlagen 7372+7374
08913052	Giersleben	122	1.254	3.551	0	-2.297	0	0	-2.297	1.254
08913052	Giersleben	126	7.770	0	0	7.770	0	0	7.770	7.770
08913052	Giersleben	211	2.328	0	0	2.328	0	0	2.328	2.328
08913052	Giersleben	365	353	0	0	353	0	0	353	353
08913052	Giersleben	366	224	0	0	224	0	0	224	224
08913052	Giersleben	424	5.436	1.848	0	3.588	0	0	3.588	5.436
08913052	Giersleben	531	4.011	56.016	0	-52.005	0	0	-52.005	4.011
08913052	Giersleben	532	0	2.208	0	-2.208	0	0	-2.208	0
08913052	Giersleben	541	1.478	50	0	1.428	0	0	1.428	1.478
08913052	Giersleben	545	21.873	3.162	0	18.711	0	0	18.711	21.873
08913052	Giersleben	551	607	0	0	607	0	0	607	607
08913052	Giersleben	553	2.425	8.098	0	-5.673	0	0	-5.673	2.425
08913052	Giersleben	573	14.950	919	0	14.031	0	0	14.031	14.950
08913052	Giersleben	611	736.758	389	0	736.369	0	726.926	9.443	9.832
08913052	Giersleben	612	1.670	0	0	1.670	0	0	1.670	1.670
08918552	Ilberstedt	111	309.480	101.575	432	207.905	0	0	207.473	309.480
08918552	Ilberstedt	121	1.177	240	527	937	0	0	410	1.177
08918552	Ilberstedt	122	0	2.377	0	-2.377	0	0	-2.377	0
08918552	Ilberstedt	126	102	1.125	0	-1.023	0	0	-1.023	102
08918552	Ilberstedt	261	191	26	0	165	0	0	165	191
08918552	Ilberstedt	272	1.374	0	-3	1.374	0	0	1.377	1.374
08918552	Ilberstedt	281	2.100	210	0	1.890	0	0	1.890	2.100
08918552	Ilberstedt	365	212	1.122	0	-910	0	0	-910	212
08918552	Ilberstedt	366	571	19	0	552	0	0	552	571
08918552	Ilberstedt	424	17.310	1.818	0	15.492	0	0	15.492	17.310
08918552	Ilberstedt	531	0	24.473	0	-24.473	0	0	-24.473	0
08918552	Ilberstedt	532	0	1.767	0	-1.767	0	0	-1.767	0
08918552	Ilberstedt	535	0	24.444	0	-24.444	0	0	-24.444	0
08918552	Ilberstedt	541	1.842	6.533	0	-4.691	0	0	-4.691	1.842
08918552	Ilberstedt	545	43.074	2.371	0	40.703	0	0	40.703	43.074
08918552	Ilberstedt	551	9.540	23	0	9.517	0	0	9.517	9.540
08918552	Ilberstedt	553	3.153	14.173	0	-11.020	0	0	-11.020	3.153
08918552	Ilberstedt	573	16.414	2.719	0	13.695	0	0	13.695	16.414
08918552	Ilberstedt	611	840.373	1.612	0	838.761	0	830.591	8.170	9.782
08918552	Ilberstedt	612	11.736	941	0	10.795	0	0	10.795	11.736
08924552	Plötzkau	111	316.128	145.763	447	170.365	0	0	169.918	316.128
08924552	Plötzkau	121	3.668	1.371	0	2.297	0	0	2.297	3.668
08924552	Plötzkau	122	583	1.287	0	-704	0	0	-704	583
08924552	Plötzkau	126	197	1.060	0	-863	0	0	-863	197
08924552	Plötzkau	211	27.654	6.467	0	21.187	0	0	21.187	27.654
08924552	Plötzkau	261	1.632	179	0	1.453	0	0	1.453	1.632
08924552	Plötzkau	272	6.171	0	0	6.171	0	0	6.171	6.171
08924552	Plötzkau	281	178	580	0	-402	0	0	-402	178
08924552	Plötzkau	366	162	0	0	162	0	0	162	162
08924552	Plötzkau	424	12.827	5.506	0	7.321	0	0	7.321	12.827
08924552	Plötzkau	511	1.519	0	0	1.519	0	0	1.519	1.519
08924552	Plötzkau	531	2.406	33.156	0	-30.750	0	0	-30.750	2.406
08924552	Plötzkau	535	0	35.000	0	-35.000	0	0	-35.000	0
08924552	Plötzkau	541	13.238	14.032	0	-794	0	0	-794	13.238
08924552	Plötzkau	545	17.428	3.370	0	14.058	0	0	14.058	17.428
08924552	Plötzkau	551	15.608	23	0	15.585	0	0	15.585	15.608
08924552	Plötzkau	552	612	0	0	612	0	0	612	612
08924552	Plötzkau	573	21.919	18.755	0	3.164	0	0	3.164	21.919
08924552	Plötzkau	611	1.215.024	455	0	1.214.569	0	1.205.428	9.141	9.596
08924552	Plötzkau	612	10.255	1.990	0	8.265	0	0	8.265	10.255
08936551	Wolmirsleben	111	241.178	33.167	0	208.011	0	0	208.011	241.178
08936551	Wolmirsleben	281	0	1.167	0	-1.167	0	0	-1.167	0
08936551	Wolmirsleben	3151	4.167	0	0	4.167	0	0	4.167	4.167
08936551	Wolmirsleben	366	6.300	1.817	0	4.483	0	0	4.483	6.300
08936551	Wolmirsleben	424	4.447	600	0	3.847	0	0	3.847	4.447
08936551	Wolmirsleben	511	1.714	953	0	761	0	0	761	1.714
08936551	Wolmirsleben	521	0	105	0	-105	0	0	-105	0
08936551	Wolmirsleben	522	8.743	10.724	0	-1.981	0	0	-1.981	8.743
08936551	Wolmirsleben	531	1.577	44.706	0	-43.129	0	0	-43.129	1.577
08936551	Wolmirsleben	532	0	23.579	0	-23.579	0	0	-23.579	0

FAG 2024 bis 2026
Grunddaten 2021 für Berechnung Auftragskostenpauschale
 kreisangehörige Gemeinden/Verbandsgemeinden

AGS8	Name	Pr	Aus- zahlungen AUS	Ein- zahlungen Ein	Netto- transfer- zahlungen Land NT	KFB	Umlagen EIN K 6182	Umlagen AUS K 7372+ K 7374	KFB ohne Umlage- zahlungen minus NT	Auszahlungen ohne Umlagen 7372+7374
08936551	Wolmirsleben	541	224.850	1.166	0	223.684	0	0	223.684	224.850
08936551	Wolmirsleben	545	36.360	200	0	36.160	0	0	36.160	36.360
08936551	Wolmirsleben	547	0	0	0	0	0	0	0	0
08936551	Wolmirsleben	551	10.084	0	0	10.084	0	0	10.084	10.084
08936551	Wolmirsleben	553	11.430	4.854	181	6.576	0	0	6.395	11.430
08936551	Wolmirsleben	573	22.494	311	0	22.183	0	0	22.183	22.494
08936551	Wolmirsleben	611	1.305.179	737	0	1.304.442	0	1.273.537	30.905	31.642
08936551	Wolmirsleben	612	6.715	953	0	5.762	0	0	5.762	6.715
09000353	Aland	111	234.976	101.732	0	133.244	0	0	133.244	234.976
09000353	Aland	121	881	0	0	881	0	0	881	881
09000353	Aland	281	1.500	0	0	1.500	0	0	1.500	1.500
09000353	Aland	351	2.134	0	0	2.134	0	0	2.134	2.134
09000353	Aland	366	6.289	0	0	6.289	0	0	6.289	6.289
09000353	Aland	424	9.380	1.020	0	8.360	0	0	8.360	9.380
09000353	Aland	531	0	33.636	0	-33.636	0	0	-33.636	0
09000353	Aland	532	0	1.421	0	-1.421	0	0	-1.421	0
09000353	Aland	541	25.721	420	0	25.301	0	0	25.301	25.721
09000353	Aland	545	24.500	0	0	24.500	0	0	24.500	24.500
09000353	Aland	551	64.977	40.332	0	24.645	0	0	24.645	64.977
09000353	Aland	552	93	93	0	0	0	0	0	93
09000353	Aland	553	610	2.480	0	-1.870	0	0	-1.870	610
09000353	Aland	555	1.325	3.372	0	-2.047	0	0	-2.047	1.325
09000353	Aland	571	23.846	0	0	23.846	0	0	23.846	23.846
09000353	Aland	573	34.089	107.241	0	-73.152	0	0	-73.152	34.089
09000353	Aland	575	0	0	0	0	0	0	0	0
09000353	Aland	611	1.313.150	-10	0	1.313.160	0	1.173.806	139.354	139.344
09000353	Aland	612	457	1.023	0	-566	0	0	-566	457
09000753	Altmärkische Höhe	111	175.073	65.643	0	109.430	0	0	109.430	175.073
09000753	Altmärkische Höhe	121	1.369	0	0	1.369	0	0	1.369	1.369
09000753	Altmärkische Höhe	351	566	0	0	566	0	0	566	566
09000753	Altmärkische Höhe	366	24.012	3.669	0	20.343	0	0	20.343	24.012
09000753	Altmärkische Höhe	424	20.263	290	0	19.973	0	0	19.973	20.263
09000753	Altmärkische Höhe	531	0	42.384	0	-42.384	0	0	-42.384	0
09000753	Altmärkische Höhe	532	0	4.590	0	-4.590	0	0	-4.590	0
09000753	Altmärkische Höhe	541	10.117	0	0	10.117	0	0	10.117	10.117
09000753	Altmärkische Höhe	545	40.894	0	0	40.894	0	0	40.894	40.894
09000753	Altmärkische Höhe	551	53.278	25.435	0	27.843	0	0	27.843	53.278
09000753	Altmärkische Höhe	552	197	198	0	-1	0	0	-1	197
09000753	Altmärkische Höhe	553	5.582	989	0	4.593	0	0	4.593	5.582
09000753	Altmärkische Höhe	571	11.288	0	0	11.288	0	0	11.288	11.288
09000753	Altmärkische Höhe	573	28.214	104.745	0	-76.531	0	0	-76.531	28.214
09000753	Altmärkische Höhe	611	1.775.767	42	0	1.775.725	0	1.612.430	163.295	163.337
09000753	Altmärkische Höhe	612	4.298	0	0	4.298	0	0	4.298	4.298
09001051	Arneburg, Stadt	111	230.261	166.355	0	63.906	0	0	63.906	230.261
09001051	Arneburg, Stadt	121	1.051	0	0	1.051	0	0	1.051	1.051
09001051	Arneburg, Stadt	126	0	0	0	0	0	0	0	0
09001051	Arneburg, Stadt	211	0	0	0	0	0	0	0	0
09001051	Arneburg, Stadt	252	4.235	13	0	4.222	0	0	4.222	4.235
09001051	Arneburg, Stadt	281	24.669	270	0	24.399	0	0	24.399	24.669
09001051	Arneburg, Stadt	366	6.257	150	0	6.107	0	0	6.107	6.257
09001051	Arneburg, Stadt	424	82.055	34.215	0	47.840	0	0	47.840	82.055
09001051	Arneburg, Stadt	511	2.972	0	0	2.972	0	0	2.972	2.972
09001051	Arneburg, Stadt	531	143.482	137.817	0	5.665	0	0	5.665	143.482
09001051	Arneburg, Stadt	532	0	6.142	0	-6.142	0	0	-6.142	0
09001051	Arneburg, Stadt	541	358.731	10.972	0	347.759	0	0	347.759	358.731
09001051	Arneburg, Stadt	545	35.925	0	0	35.925	0	0	35.925	35.925
09001051	Arneburg, Stadt	548	120.209	34.391	0	85.818	0	0	85.818	120.209
09001051	Arneburg, Stadt	551	0	0	0	0	0	0	0	0
09001051	Arneburg, Stadt	552	1.019	313	0	706	0	0	706	1.019
09001051	Arneburg, Stadt	553	34.219	13.271	1.562	20.948	0	0	19.386	34.219
09001051	Arneburg, Stadt	571	5.000	0	0	5.000	0	0	5.000	5.000
09001051	Arneburg, Stadt	573	117.433	46.743	8.649	70.690	0	0	62.041	117.433
09001051	Arneburg, Stadt	575	112.072	27.508	5.914	84.564	0	0	78.650	112.072
09001051	Arneburg, Stadt	611	6.839.505	798.245	0	6.041.260	0	6.097.763	-56.503	741.742
09001051	Arneburg, Stadt	612	23.317	3.008	0	20.309	0	0	20.309	23.317

FAG 2024 bis 2026
Grunddaten 2021 für Berechnung Auftragskostenpauschale
 kreisangehörige Gemeinden/Verbandsgemeinden

AGS8	Name	Pr	Aus- zahlungen AUS	Ein- zahlungen Ein	Netto- transfer- zahlungen Land NT	KFB	Umlagen EIN K 6182	Umlagen AUS K 7372+ K 7374	KFB ohne Umlage- zahlungen minus NT	Auszahlungen ohne Umlagen 7372+7374
09018051	Goldbeck	111	182.754	237.470	0	-54.716	0	0	-54.716	182.754
09018051	Goldbeck	121	5.236	0	0	5.236	0	0	5.236	5.236
09018051	Goldbeck	126	0	0	0	0	0	0	0	0
09018051	Goldbeck	366	3.162	0	0	3.162	0	0	3.162	3.162
09018051	Goldbeck	424	61.748	39.593	0	22.155	0	0	22.155	61.748
09018051	Goldbeck	531	0	39.442	0	-39.442	0	0	-39.442	0
09018051	Goldbeck	532	0	4.267	0	-4.267	0	0	-4.267	0
09018051	Goldbeck	541	51.390	2.176	0	49.214	0	0	49.214	51.390
09018051	Goldbeck	545	21.843	2.763	0	19.080	0	0	19.080	21.843
09018051	Goldbeck	551	100	0	0	100	0	0	100	100
09018051	Goldbeck	553	3.757	350	0	3.407	0	0	3.407	3.757
09018051	Goldbeck	573	176.665	46.321	0	130.344	0	0	130.344	176.665
09018051	Goldbeck	611	818.002	7.189	0	810.813	0	805.195	5.618	12.807
09018051	Goldbeck	612	6.610	95	0	6.515	0	0	6.515	6.610
09024551	Hohenberg-Krusemark	111	193.879	149.418	5.000	44.461	0	0	39.461	193.879
09024551	Hohenberg-Krusemark	126	0	0	0	0	0	0	0	0
09024551	Hohenberg-Krusemark	365	0	60	0	-60	0	0	-60	0
09024551	Hohenberg-Krusemark	366	4.966	0	0	4.966	0	0	4.966	4.966
09024551	Hohenberg-Krusemark	424	13.982	600	0	13.382	0	0	13.382	13.982
09024551	Hohenberg-Krusemark	511	0	0	0	0	0	0	0	0
09024551	Hohenberg-Krusemark	531	0	39.835	0	-39.835	0	0	-39.835	0
09024551	Hohenberg-Krusemark	532	0	3.211	0	-3.211	0	0	-3.211	0
09024551	Hohenberg-Krusemark	541	36.607	4.011	0	32.596	0	0	32.596	36.607
09024551	Hohenberg-Krusemark	545	20.384	0	0	20.384	0	0	20.384	20.384
09024551	Hohenberg-Krusemark	553	2.293	82	0	2.211	0	0	2.211	2.293
09024551	Hohenberg-Krusemark	571	7.855	0	0	7.855	0	0	7.855	7.855
09024551	Hohenberg-Krusemark	573	146.258	95.680	13.227	50.578	0	0	37.351	146.258
09024551	Hohenberg-Krusemark	611	665.976	290	0	665.686	0	648.630	17.056	17.346
09024551	Hohenberg-Krusemark	612	4.034	103	0	3.931	0	0	3.931	4.034
09028552	Kamern	111	190.923	108.036	0	82.887	0	0	82.887	190.923
09028552	Kamern	121	7.062	0	2.221	7.062	0	0	4.841	7.062
09028552	Kamern	281	77	73	0	4	0	0	4	77
09028552	Kamern	3151	359	0	0	359	0	0	359	359
09028552	Kamern	366	30.677	4.861	0	25.816	0	0	25.816	30.677
09028552	Kamern	424	3.691	8.786	0	-5.095	0	0	-5.095	3.691
09028552	Kamern	511	4.349	0	0	4.349	0	0	4.349	4.349
09028552	Kamern	523	0	0	0	0	0	0	0	0
09028552	Kamern	531	10.305	97.155	0	-86.850	0	0	-86.850	10.305
09028552	Kamern	532	0	2.436	0	-2.436	0	0	-2.436	0
09028552	Kamern	541	10.621	0	0	10.621	0	0	10.621	10.621
09028552	Kamern	545	26.146	6.622	0	19.524	0	0	19.524	26.146
09028552	Kamern	551	2.394	0	0	2.394	0	0	2.394	2.394
09028552	Kamern	552	0	0	0	0	0	0	0	0
09028552	Kamern	553	1.183	4.182	0	-2.999	0	0	-2.999	1.183
09028552	Kamern	573	115.245	101.166	0	14.079	0	0	14.079	115.245
09028552	Kamern	611	1.097.499	1.336	0	1.096.163	0	1.015.895	80.268	81.604
09028552	Kamern	612	1.954	1.011	0	943	0	0	943	1.954
09031052	Klietz	111	329.353	343.255	0	-13.902	0	0	-13.902	329.353
09031052	Klietz	121	7.001	0	2.680	7.001	0	0	4.321	7.001
09031052	Klietz	281	359	0	0	359	0	0	359	359
09031052	Klietz	3151	1.172	184	0	988	0	0	988	1.172
09031052	Klietz	366	68.643	4.523	0	64.120	0	0	64.120	68.643
09031052	Klietz	424	16.637	9.038	0	7.599	0	0	7.599	16.637
09031052	Klietz	531	19.846	125.990	0	-106.144	0	0	-106.144	19.846
09031052	Klietz	532	0	5.569	0	-5.569	0	0	-5.569	0
09031052	Klietz	534	83.697	56.211	0	27.486	0	0	27.486	83.697
09031052	Klietz	541	23.331	0	0	23.331	0	0	23.331	23.331
09031052	Klietz	545	40.356	8.956	0	31.400	0	0	31.400	40.356
09031052	Klietz	551	3.922	0	0	3.922	0	0	3.922	3.922
09031052	Klietz	552	0	0	0	0	0	0	0	0
09031052	Klietz	553	5.542	10.576	0	-5.034	0	0	-5.034	5.542
09031052	Klietz	573	128.190	30.383	96.280	97.807	0	0	1.527	128.190
09031052	Klietz	611	1.751.031	0	0	1.751.031	0	1.656.799	94.232	94.232
09031052	Klietz	612	13.685	2.468	0	11.217	0	0	11.217	13.685
09043551	Rochau	111	115.706	100.813	0	14.893	0	0	14.893	115.706

FAG 2024 bis 2026
Grunddaten 2021 für Berechnung Auftragskostenpauschale
 kreisangehörige Gemeinden/Verbandsgemeinden

AGS8	Name	Pr	Aus- zahlungen AUS	Ein- zahlungen Ein	Netto- transfer- zahlungen Land NT	KFB	Umlagen EIN K 6182	Umlagen AUS K 7372+ K 7374	KFB ohne Umlage- zahlungen minus NT	Auszahlungen ohne Umlagen 7372+7374
09043551	Rochau	366	0	0	0	0	0	0	0	0
09043551	Rochau	424	43.557	1.000	0	42.557	0	0	42.557	43.557
09043551	Rochau	531	0	25.792	0	-25.792	0	0	-25.792	0
09043551	Rochau	532	0	3.111	0	-3.111	0	0	-3.111	0
09043551	Rochau	541	37.171	120	0	37.051	0	0	37.051	37.171
09043551	Rochau	545	13.213	0	0	13.213	0	0	13.213	13.213
09043551	Rochau	551	86	0	0	86	0	0	86	86
09043551	Rochau	553	452	98	0	354	0	0	354	452
09043551	Rochau	573	131.627	83.586	0	48.041	0	0	48.041	131.627
09043551	Rochau	611	646.012	617	0	645.395	0	633.645	11.750	12.367
09043551	Rochau	612	3.172	63	0	3.109	0	0	3.109	3.172
09048552	Schollene	111	265.062	172.029	0	93.033	0	0	93.033	265.062
09048552	Schollene	121	3.228	0	1.597	3.228	0	0	1.631	3.228
09048552	Schollene	252	1.278	504	0	774	0	0	774	1.278
09048552	Schollene	272	2.292	0	0	2.292	0	0	2.292	2.292
09048552	Schollene	281	1.177	120	0	1.057	0	0	1.057	1.177
09048552	Schollene	3151	820	0	0	820	0	0	820	820
09048552	Schollene	366	27.130	3.080	0	24.050	0	0	24.050	27.130
09048552	Schollene	424	16.974	1.785	0	15.189	0	0	15.189	16.974
09048552	Schollene	531	0	53.959	0	-53.959	0	0	-53.959	0
09048552	Schollene	532	0	25	0	-25	0	0	-25	0
09048552	Schollene	541	2.133	186	0	1.947	0	0	1.947	2.133
09048552	Schollene	545	19.467	11.796	0	7.671	0	0	7.671	19.467
09048552	Schollene	551	6.798	0	0	6.798	0	0	6.798	6.798
09048552	Schollene	552	0	0	0	0	0	0	0	0
09048552	Schollene	553	1.354	8.047	0	-6.693	0	0	-6.693	1.354
09048552	Schollene	573	0	660	0	-660	0	0	-660	0
09048552	Schollene	575	1.475	0	0	1.475	0	0	1.475	1.475
09048552	Schollene	611	1.022.873	1.199	0	1.021.674	0	945.387	76.287	77.486
09048552	Schollene	612	1.993	558	0	1.435	0	0	1.435	1.993
09050052	Schönhausen (Elbe)	111	543.732	454.504	0	89.228	0	0	89.228	543.732
09050052	Schönhausen (Elbe)	121	4.192	0	3.484	4.192	0	0	708	4.192
09050052	Schönhausen (Elbe)	252	89.183	17.965	81.151	71.218	0	0	-9.933	89.183
09050052	Schönhausen (Elbe)	3151	768	0	0	768	0	0	768	768
09050052	Schönhausen (Elbe)	366	11.016	3.760	0	7.256	0	0	7.256	11.016
09050052	Schönhausen (Elbe)	424	90.243	49.778	0	40.465	0	0	40.465	90.243
09050052	Schönhausen (Elbe)	531	0	86.467	0	-86.467	0	0	-86.467	0
09050052	Schönhausen (Elbe)	532	0	13.174	0	-13.174	0	0	-13.174	0
09050052	Schönhausen (Elbe)	541	9.913	0	0	9.913	0	0	9.913	9.913
09050052	Schönhausen (Elbe)	545	31.672	19.519	0	12.153	0	0	12.153	31.672
09050052	Schönhausen (Elbe)	551	17.754	0	0	17.754	0	0	17.754	17.754
09050052	Schönhausen (Elbe)	552	0	0	0	0	0	0	0	0
09050052	Schönhausen (Elbe)	553	35.534	28.573	0	6.961	0	0	6.961	35.534
09050052	Schönhausen (Elbe)	571	242	58	0	184	0	0	184	242
09050052	Schönhausen (Elbe)	573	50.228	71.581	0	-21.353	0	0	-21.353	50.228
09050052	Schönhausen (Elbe)	575	179	0	0	179	0	0	179	179
09050052	Schönhausen (Elbe)	611	1.893.986	1.717	0	1.892.269	0	1.784.643	107.626	109.343
09050052	Schönhausen (Elbe)	612	9.800	3.492	0	6.308	0	0	6.308	9.800
09061051	Werben (Elbe), Hansestadt	111	197.012	209.421	0	-12.409	0	0	-12.409	197.012
09061051	Werben (Elbe), Hansestadt	126	0	0	0	0	0	0	0	0
09061051	Werben (Elbe), Hansestadt	252	566	477	0	89	0	0	89	566
09061051	Werben (Elbe), Hansestadt	281	0	50	0	-50	0	0	-50	0
09061051	Werben (Elbe), Hansestadt	366	3.070	477	0	2.593	0	0	2.593	3.070
09061051	Werben (Elbe), Hansestadt	424	5.338	170	0	5.168	0	0	5.168	5.338
09061051	Werben (Elbe), Hansestadt	511	2.770	0	0	2.770	0	0	2.770	2.770
09061051	Werben (Elbe), Hansestadt	531	0	27.143	0	-27.143	0	0	-27.143	0
09061051	Werben (Elbe), Hansestadt	532	0	3.594	0	-3.594	0	0	-3.594	0
09061051	Werben (Elbe), Hansestadt	541	18.869	500	0	18.369	0	0	18.369	18.869
09061051	Werben (Elbe), Hansestadt	545	20.162	1.680	0	18.482	0	0	18.482	20.162
09061051	Werben (Elbe), Hansestadt	548	242.757	217.505	0	25.252	0	0	25.252	242.757
09061051	Werben (Elbe), Hansestadt	553	9.161	8.144	0	1.017	0	0	1.017	9.161
09061051	Werben (Elbe), Hansestadt	571	5.058	0	0	5.058	0	0	5.058	5.058
09061051	Werben (Elbe), Hansestadt	573	97.749	73.304	0	24.445	0	0	24.445	97.749
09061051	Werben (Elbe), Hansestadt	575	28.362	218	0	28.144	0	0	28.144	28.362
09061051	Werben (Elbe), Hansestadt	611	625.951	0	0	625.951	0	610.920	15.031	15.031

FAG 2024 bis 2026
Grunddaten 2021 für Berechnung Auftragskostenpauschale
 kreisangehörige Gemeinden/Verbandsgemeinden

AGS8	Name	Pr	Aus- zahlungen AUS	Ein- zahlungen Ein	Netto- transfer- zahlungen Land NT	KFB	Umlagen EIN K 6182	Umlagen AUS K 7372+ K 7374	KFB ohne Umlage- zahlungen minus NT	Auszahlungen ohne Umlagen 7372+7374
09061051	Werben (Elbe), Hansestadt	612	4.799	101	0	4.698	0	0	4.698	4.799
09063152	Wust-Fischbeck	111	322.106	557.707	0	-235.601	0	0	-235.601	322.106
09063152	Wust-Fischbeck	121	4.064	0	2.719	4.064	0	0	1.345	4.064
09063152	Wust-Fischbeck	281	16.300	0	7.927	16.300	0	0	8.373	16.300
09063152	Wust-Fischbeck	3151	3.336	450	0	2.886	0	0	2.886	3.336
09063152	Wust-Fischbeck	366	8.775	1.130	0	7.645	0	0	7.645	8.775
09063152	Wust-Fischbeck	424	22.680	5.489	0	17.191	0	0	17.191	22.680
09063152	Wust-Fischbeck	531	507	69.304	0	-68.797	0	0	-68.797	507
09063152	Wust-Fischbeck	532	0	2.624	0	-2.624	0	0	-2.624	0
09063152	Wust-Fischbeck	541	8.508	33	0	8.475	0	0	8.475	8.508
09063152	Wust-Fischbeck	545	28.697	11.386	0	17.311	0	0	17.311	28.697
09063152	Wust-Fischbeck	551	4.642	0	0	4.642	0	0	4.642	4.642
09063152	Wust-Fischbeck	552	0	0	0	0	0	0	0	0
09063152	Wust-Fischbeck	553	7.126	3.752	0	3.374	0	0	3.374	7.126
09063152	Wust-Fischbeck	573	57.020	34.030	0	22.990	0	0	22.990	57.020
09063152	Wust-Fischbeck	611	1.049.240	182	0	1.049.058	0	967.096	81.962	82.144
09063152	Wust-Fischbeck	612	2.493	1.625	0	868	0	0	868	2.493
08154551	Wallstawe	111	123.193	53.588	55	69.605	0	0	69.550	123.193
08154551	Wallstawe	121	788	0	0	788	0	0	788	788
08154551	Wallstawe	272	2.215	0	0	2.215	0	0	2.215	2.215
08154551	Wallstawe	281	1.500	0	0	1.500	0	0	1.500	1.500
08154551	Wallstawe	351	422	0	0	422	0	0	422	422
08154551	Wallstawe	366	758	0	0	758	0	0	758	758
08154551	Wallstawe	424	11.383	1.470	0	9.913	0	0	9.913	11.383
08154551	Wallstawe	531	0	61.947	0	-61.947	0	0	-61.947	0
08154551	Wallstawe	532	0	2.214	0	-2.214	0	0	-2.214	0
08154551	Wallstawe	541	7.505	0	0	7.505	0	0	7.505	7.505
08154551	Wallstawe	545	12.280	1.156	0	11.124	0	0	11.124	12.280
08154551	Wallstawe	551	393	0	0	393	0	0	393	393
08154551	Wallstawe	553	10.686	3.961	0	6.725	0	0	6.725	10.686
08154551	Wallstawe	555	19	2.318	0	-2.299	0	0	-2.299	19
08154551	Wallstawe	573	16.063	3.060	0	13.003	0	0	13.003	16.063
08154551	Wallstawe	611	1.057.350	7.009	0	1.050.341	0	971.030	79.311	86.320
08154551	Wallstawe	612	1.042	0	0	1.042	0	0	1.042	1.042
08306052	Beendorf	111	174.045	79.820	0	94.225	0	0	94.225	174.045
08306052	Beendorf	126	1.531	0	0	1.531	0	0	1.531	1.531
08306052	Beendorf	211	32.145	43.667	0	-11.522	0	0	-11.522	32.145
08306052	Beendorf	281	8.101	40	0	8.061	0	0	8.061	8.101
08306052	Beendorf	365	17.394	31.521	0	-14.127	0	0	-14.127	17.394
08306052	Beendorf	421	200	0	0	200	0	0	200	200
08306052	Beendorf	424	31.023	26.049	0	4.974	0	0	4.974	31.023
08306052	Beendorf	531	1.143	20.212	0	-19.069	0	0	-19.069	1.143
08306052	Beendorf	532	0	4.579	0	-4.579	0	0	-4.579	0
08306052	Beendorf	537	0	880	0	-880	0	0	-880	0
08306052	Beendorf	541	10.758	338	0	10.420	0	0	10.420	10.758
08306052	Beendorf	545	13.567	474	0	13.093	0	0	13.093	13.567
08306052	Beendorf	551	756	0	0	756	0	0	756	756
08306052	Beendorf	552	537	0	0	537	0	0	537	537
08306052	Beendorf	553	6.641	2.059	1.770	4.582	0	0	2.812	6.641
08306052	Beendorf	573	9.964	22.733	0	-12.769	0	0	-12.769	9.964
08306052	Beendorf	611	730.885	439	0	730.446	0	703.068	27.378	27.817
08306052	Beendorf	612	1.131	0	0	1.131	0	0	1.131	1.131
08311552	Bülstringen	111	311.554	59.182	0	252.372	0	0	252.372	311.554
08311552	Bülstringen	126	21.936	0	0	21.936	0	0	21.936	21.936
08311552	Bülstringen	272	1.390	0	0	1.390	0	0	1.390	1.390
08311552	Bülstringen	281	9.785	2.723	0	7.062	0	0	7.062	9.785
08311552	Bülstringen	365	19.361	24.243	0	-4.882	0	0	-4.882	19.361
08311552	Bülstringen	366	979	4	0	975	0	0	975	979
08311552	Bülstringen	424	5.085	408	0	4.677	0	0	4.677	5.085
08311552	Bülstringen	531	80	31.090	0	-31.010	0	0	-31.010	80
08311552	Bülstringen	532	36	4.058	0	-4.022	0	0	-4.022	36
08311552	Bülstringen	537	0	1.504	0	-1.504	0	0	-1.504	0
08311552	Bülstringen	541	16.053	2.223	0	13.830	0	0	13.830	16.053
08311552	Bülstringen	545	16.164	4.378	0	11.786	0	0	11.786	16.164
08311552	Bülstringen	551	8.376	815	0	7.561	0	0	7.561	8.376

FAG 2024 bis 2026
Grunddaten 2021 für Berechnung Auftragskostenpauschale
 kreisangehörige Gemeinden/Verbandsgemeinden

AGS8	Name	Pr	Aus- zahlungen AUS	Ein- zahlungen Ein	Netto- transfer- zahlungen Land NT	KFB	Umlagen EIN K 6182	Umlagen AUS K 7372+ K 7374	KFB ohne Umlage- zahlungen minus NT	Auszahlungen ohne Umlagen 7372+7374
08311552	Bülstringen	552	4.682	535	0	4.147	0	0	4.147	4.682
08311552	Bülstringen	553	15.323	7.448	0	7.875	0	0	7.875	15.323
08311552	Bülstringen	555	1.852	22.329	0	-20.477	0	0	-20.477	1.852
08311552	Bülstringen	571	7.850	25.000	0	-17.150	0	0	-17.150	7.850
08311552	Bülstringen	573	20.965	43.269	0	-22.304	0	0	-22.304	20.965
08311552	Bülstringen	611	1.090.763	988	0	1.089.775	0	1.048.438	41.337	42.325
08311552	Bülstringen	612	4.777	67	0	4.710	0	0	4.710	4.777
08336151	Loitsche-Heinrichsberg	111	197.070	11.021	0	186.049	0	0	186.049	197.070
08336151	Loitsche-Heinrichsberg	126	0	0	0	0	0	0	0	0
08336151	Loitsche-Heinrichsberg	128	29	0	0	29	0	0	29	29
08336151	Loitsche-Heinrichsberg	211	0	0	0	0	0	0	0	0
08336151	Loitsche-Heinrichsberg	281	317	0	0	317	0	0	317	317
08336151	Loitsche-Heinrichsberg	3151	1.148	0	0	1.148	0	0	1.148	1.148
08336151	Loitsche-Heinrichsberg	365	0	0	0	0	0	0	0	0
08336151	Loitsche-Heinrichsberg	366	381	0	0	381	0	0	381	381
08336151	Loitsche-Heinrichsberg	424	13.995	3.889	0	10.106	0	0	10.106	13.995
08336151	Loitsche-Heinrichsberg	522	10.501	30.887	0	-20.386	0	0	-20.386	10.501
08336151	Loitsche-Heinrichsberg	531	0	37.237	0	-37.237	0	0	-37.237	0
08336151	Loitsche-Heinrichsberg	541	61.231	0	0	61.231	0	0	61.231	61.231
08336151	Loitsche-Heinrichsberg	545	23.839	94	0	23.745	0	0	23.745	23.839
08336151	Loitsche-Heinrichsberg	551	14.028	0	0	14.028	0	0	14.028	14.028
08336151	Loitsche-Heinrichsberg	552	358	4	0	354	0	0	354	358
08336151	Loitsche-Heinrichsberg	553	2.601	3.262	0	-661	0	0	-661	2.601
08336151	Loitsche-Heinrichsberg	573	33.879	4.118	0	29.761	0	0	29.761	33.879
08336151	Loitsche-Heinrichsberg	611	837.538	-7.753	0	845.291	0	800.252	45.039	37.286
08336151	Loitsche-Heinrichsberg	612	645	17.831	0	-17.186	0	0	-17.186	645
08350553	Ummendorf	111	134.946	47.274	0	87.672	0	0	87.672	134.946
08350553	Ummendorf	281	305	0	0	305	0	0	305	305
08350553	Ummendorf	366	956	0	0	956	0	0	956	956
08350553	Ummendorf	424	12.990	4.326	0	8.664	0	0	8.664	12.990
08350553	Ummendorf	522	67.089	114.914	0	-47.825	0	0	-47.825	67.089
08350553	Ummendorf	531	1.906	21.720	0	-19.814	0	0	-19.814	1.906
08350553	Ummendorf	532	0	3.775	0	-3.775	0	0	-3.775	0
08350553	Ummendorf	538	0	645	0	-645	0	0	-645	0
08350553	Ummendorf	541	15.458	9.527	0	5.931	0	0	5.931	15.458
08350553	Ummendorf	545	29.949	456	0	29.493	0	0	29.493	29.949
08350553	Ummendorf	551	2.483	0	0	2.483	0	0	2.483	2.483
08350553	Ummendorf	552	0	7	0	-7	0	0	-7	0
08350553	Ummendorf	553	0	0	22	0	0	0	-22	0
08350553	Ummendorf	573	23.852	25.628	0	-1.776	0	0	-1.776	23.852
08350553	Ummendorf	611	623.564	0	0	623.564	0	612.493	11.071	11.071
08350553	Ummendorf	612	4.670	0	0	4.670	0	0	4.670	4.670
08444252	Schnaudertal	111	269.207	135.015	0	134.192	0	0	134.192	269.207
08444252	Schnaudertal	281	476	0	0	476	0	0	476	476
08444252	Schnaudertal	366	379	400	0	-21	0	0	-21	379
08444252	Schnaudertal	424	373	0	0	373	0	0	373	373
08444252	Schnaudertal	531	4.596	51.978	0	-47.382	0	0	-47.382	4.596
08444252	Schnaudertal	533	0	7.512	0	-7.512	0	0	-7.512	0
08444252	Schnaudertal	541	95.395	173	0	95.222	0	0	95.222	95.395
08444252	Schnaudertal	545	6.731	0	0	6.731	0	0	6.731	6.731
08444252	Schnaudertal	551	7.910	0	0	7.910	0	0	7.910	7.910
08444252	Schnaudertal	553	9.348	8.257	0	1.091	0	0	1.091	9.348
08444252	Schnaudertal	573	0	2.357	0	-2.357	0	0	-2.357	0
08444252	Schnaudertal	611	477.278	2.509	0	474.769	0	476.865	-2.096	413
08444252	Schnaudertal	612	907	1.396	0	-489	0	0	-489	907
08447054	Stößen, Stadt	111	150.969	65.153	0	85.816	0	0	85.816	150.969
08447054	Stößen, Stadt	281	597	1.125	0	-528	0	0	-528	597
08447054	Stößen, Stadt	366	90	0	0	90	0	0	90	90
08447054	Stößen, Stadt	511	11.580	2.187	0	9.393	0	0	9.393	11.580
08447054	Stößen, Stadt	531	4.596	48.192	0	-43.596	0	0	-43.596	4.596
08447054	Stößen, Stadt	533	0	8.174	0	-8.174	0	0	-8.174	0
08447054	Stößen, Stadt	541	850	1.349	0	-499	0	0	-499	850
08447054	Stößen, Stadt	545	15.232	0	0	15.232	0	0	15.232	15.232
08447054	Stößen, Stadt	551	213	0	0	213	0	0	213	213
08447054	Stößen, Stadt	553	2.126	19.115	0	-16.989	0	0	-16.989	2.126

FAG 2024 bis 2026
Grunddaten 2021 für Berechnung Auftragskostenpauschale
 kreisangehörige Gemeinden/Verbandsgemeinden

AGS8	Name	Pr	Aus- zahlungen AUS	Ein- zahlungen Ein	Netto- transfer- zahlungen Land NT	KFB	Umlagen EIN K 6182	Umlagen AUS K 7372+ K 7374	KFB ohne Umlage- zahlungen minus NT	Auszahlungen ohne Umlagen 7372+7374
08447054	Stößen, Stadt	573	2.726	773	0	1.953	0	0	1.953	2.726
08447054	Stößen, Stadt	611	799.365	2.506	0	796.859	0	793.376	3.483	5.989
08447054	Stößen, Stadt	612	4.726	2.621	0	2.105	0	0	2.105	4.726
08456054	Wethau	111	146.321	8.784	0	137.537	0	0	137.537	146.321
08456054	Wethau	281	2.620	900	0	1.720	0	0	1.720	2.620
08456054	Wethau	366	212	0	0	212	0	0	212	212
08456054	Wethau	424	690	841	0	-151	0	0	-151	690
08456054	Wethau	531	4.596	53.795	0	-49.199	0	0	-49.199	4.596
08456054	Wethau	541	12.463	36.215	0	-23.752	0	0	-23.752	12.463
08456054	Wethau	545	56.422	0	0	56.422	0	0	56.422	56.422
08456054	Wethau	551	1.649	0	0	1.649	0	0	1.649	1.649
08456054	Wethau	552	306	0	0	306	0	0	306	306
08456054	Wethau	553	2.073	15.824	128	-13.751	0	0	-13.879	2.073
08456054	Wethau	611	698.859	419	0	698.440	0	691.490	6.950	7.369
08456054	Wethau	612	9.014	254	0	8.760	0	0	8.760	9.014
08512551	Groß Quenstedt	111	61.710	5.896	0	55.814	0	0	55.814	61.710
08512551	Groß Quenstedt	281	535	0	0	535	0	0	535	535
08512551	Groß Quenstedt	366	2.972	1.560	0	1.412	0	0	1.412	2.972
08512551	Groß Quenstedt	424	16.622	4.869	0	11.753	0	0	11.753	16.622
08512551	Groß Quenstedt	531	371	41.321	0	-40.950	0	0	-40.950	371
08512551	Groß Quenstedt	532	0	1.719	0	-1.719	0	0	-1.719	0
08512551	Groß Quenstedt	541	22.047	0	0	22.047	0	0	22.047	22.047
08512551	Groß Quenstedt	545	25.305	237	0	25.068	0	0	25.068	25.305
08512551	Groß Quenstedt	551	530	0	0	530	0	0	530	530
08512551	Groß Quenstedt	554	180	0	0	180	0	0	180	180
08512551	Groß Quenstedt	611	714.518	498	0	714.020	0	687.022	26.998	27.496
08512551	Groß Quenstedt	612	6.479	0	0	6.479	0	0	6.479	6.479
08707552	Bornstedt	111	148.253	54.989	0	93.264	0	0	93.264	148.253
08707552	Bornstedt	121	3.672	2.411	0	1.261	0	0	1.261	3.672
08707552	Bornstedt	122	0	838	0	-838	0	0	-838	0
08707552	Bornstedt	366	809	0	0	809	0	0	809	809
08707552	Bornstedt	421	1.762	2.363	0	-601	0	0	-601	1.762
08707552	Bornstedt	424	14.036	2.755	0	11.281	0	0	11.281	14.036
08707552	Bornstedt	531	203	15.396	0	-15.193	0	0	-15.193	203
08707552	Bornstedt	533	0	6.285	0	-6.285	0	0	-6.285	0
08707552	Bornstedt	535	0	17.593	0	-17.593	0	0	-17.593	0
08707552	Bornstedt	541	1.579	2.620	0	-1.041	0	0	-1.041	1.579
08707552	Bornstedt	545	17.290	0	0	17.290	0	0	17.290	17.290
08707552	Bornstedt	551	2.146	0	0	2.146	0	0	2.146	2.146
08707552	Bornstedt	553	1.442	5.294	0	-3.852	0	0	-3.852	1.442
08707552	Bornstedt	573	18.021	20.193	0	-2.172	0	0	-2.172	18.021
08707552	Bornstedt	611	571.402	231	0	571.171	0	567.276	3.895	4.126
08707552	Bornstedt	612	3.319	3.937	0	-618	0	0	-618	3.319
08825051	Nemsdorf-Göhrendorf	111	32.785	25.478	0	7.307	0	0	7.307	32.785
08825051	Nemsdorf-Göhrendorf	122	0	163	0	-163	0	0	-163	0
08825051	Nemsdorf-Göhrendorf	3151	2.888	0	0	2.888	0	0	2.888	2.888
08825051	Nemsdorf-Göhrendorf	363	750	0	0	750	0	0	750	750
08825051	Nemsdorf-Göhrendorf	366	456	0	0	456	0	0	456	456
08825051	Nemsdorf-Göhrendorf	424	236	0	0	236	0	0	236	236
08825051	Nemsdorf-Göhrendorf	522	43	0	0	43	0	0	43	43
08825051	Nemsdorf-Göhrendorf	531	0	44.756	0	-44.756	0	0	-44.756	0
08825051	Nemsdorf-Göhrendorf	533	0	6.441	0	-6.441	0	0	-6.441	0
08825051	Nemsdorf-Göhrendorf	541	5.610	0	0	5.610	0	0	5.610	5.610
08825051	Nemsdorf-Göhrendorf	545	10.317	4.083	0	6.234	0	0	6.234	10.317
08825051	Nemsdorf-Göhrendorf	551	6.307	1.156	0	5.151	0	0	5.151	6.307
08825051	Nemsdorf-Göhrendorf	553	3.534	10.896	0	-7.362	0	0	-7.362	3.534
08825051	Nemsdorf-Göhrendorf	555	2.600	8.526	0	-5.926	0	0	-5.926	2.600
08825051	Nemsdorf-Göhrendorf	573	17.790	4.305	0	13.485	0	0	13.485	17.790
08825051	Nemsdorf-Göhrendorf	611	802.133	1.846	0	800.287	0	801.957	-1.670	176
08825051	Nemsdorf-Göhrendorf	612	5.146	0	0	5.146	0	0	5.146	5.146
09000853	Altmärkische Wische	111	151.057	31.831	0	119.226	0	0	119.226	151.057
09000853	Altmärkische Wische	121	286	0	0	286	0	0	286	286
09000853	Altmärkische Wische	351	2.735	0	0	2.735	0	0	2.735	2.735
09000853	Altmärkische Wische	366	1.223	0	0	1.223	0	0	1.223	1.223
09000853	Altmärkische Wische	424	10.058	600	0	9.458	0	0	9.458	10.058

FAG 2024 bis 2026
Grunddaten 2021 für Berechnung Auftragskostenpauschale
 kreisangehörige Gemeinden/Verbandsgemeinden

AGS8	Name	Pr	Aus- zahlungen AUS	Ein- zahlungen Ein	Netto- transfer- zahlungen Land NT	KFB	Umlagen EIN K 6182	Umlagen AUS K 7372+ K 7374	KFB ohne Umlage- zahlungen minus NT	Auszahlungen ohne Umlagen 7372+7374
09000853	Altmärkische Wische	531	0	18.460	0	-18.460	0	0	-18.460	0
09000853	Altmärkische Wische	532	0	2.551	0	-2.551	0	0	-2.551	0
09000853	Altmärkische Wische	541	1.199	45	0	1.154	0	0	1.154	1.199
09000853	Altmärkische Wische	545	617	4.595	0	-3.978	0	0	-3.978	617
09000853	Altmärkische Wische	551	8.086	0	0	8.086	0	0	8.086	8.086
09000853	Altmärkische Wische	552	334	334	0	0	0	0	0	334
09000853	Altmärkische Wische	553	1.204	1.537	0	-333	0	0	-333	1.204
09000853	Altmärkische Wische	571	10.545	0	0	10.545	0	0	10.545	10.545
09000853	Altmärkische Wische	573	26.712	95.625	0	-68.913	0	0	-68.913	26.712
09000853	Altmärkische Wische	611	746.304	45	0	746.259	0	649.518	96.741	96.786
09000853	Altmärkische Wische	612	651	0	0	651	0	0	651	651
09013551	Eichstedt (Altmark)	111	41.970	47.879	0	-5.909	0	0	-5.909	41.970
09013551	Eichstedt (Altmark)	121	825	0	0	825	0	0	825	825
09013551	Eichstedt (Altmark)	281	1.285	0	0	1.285	0	0	1.285	1.285
09013551	Eichstedt (Altmark)	366	0	0	0	0	0	0	0	0
09013551	Eichstedt (Altmark)	424	6.667	0	0	6.667	0	0	6.667	6.667
09013551	Eichstedt (Altmark)	531	0	30.353	0	-30.353	0	0	-30.353	0
09013551	Eichstedt (Altmark)	532	0	843	0	-843	0	0	-843	0
09013551	Eichstedt (Altmark)	541	20.964	6.365	0	14.599	0	0	14.599	20.964
09013551	Eichstedt (Altmark)	545	11.303	0	0	11.303	0	0	11.303	11.303
09013551	Eichstedt (Altmark)	553	422	22	0	400	0	0	400	422
09013551	Eichstedt (Altmark)	571	787	0	0	787	0	0	787	787
09013551	Eichstedt (Altmark)	573	122.075	18.840	0	103.235	0	0	103.235	122.075
09013551	Eichstedt (Altmark)	611	650.912	292	0	650.620	0	640.407	10.213	10.505
09013551	Eichstedt (Altmark)	612	5.086	253	0	4.833	0	0	4.833	5.086
09022051	Hassel	111	39.165	38.966	0	199	0	0	199	39.165
09022051	Hassel	365	0	0	0	0	0	0	0	0
09022051	Hassel	366	0	0	0	0	0	0	0	0
09022051	Hassel	424	383	642	0	-259	0	0	-259	383
09022051	Hassel	511	7.527	0	0	7.527	0	0	7.527	7.527
09022051	Hassel	531	0	23.767	0	-23.767	0	0	-23.767	0
09022051	Hassel	532	0	3.161	0	-3.161	0	0	-3.161	0
09022051	Hassel	541	18.894	9.490	0	9.404	0	0	9.404	18.894
09022051	Hassel	545	22.825	0	0	22.825	0	0	22.825	22.825
09022051	Hassel	553	1.237	720	0	517	0	0	517	1.237
09022051	Hassel	573	91.783	25.509	0	66.274	0	0	66.274	91.783
09022051	Hassel	611	620.447	0	0	620.447	0	611.790	8.657	8.657
09022051	Hassel	612	2.746	180	0	2.566	0	0	2.566	2.746
09027051	Iden	111	346.838	346.138	0	700	0	0	700	346.838
09027051	Iden	126	0	0	0	0	0	0	0	0
09027051	Iden	211	0	0	0	0	0	0	0	0
09027051	Iden	365	0	0	0	0	0	0	0	0
09027051	Iden	366	591	0	0	591	0	0	591	591
09027051	Iden	424	20.879	480	0	20.399	0	0	20.399	20.879
09027051	Iden	531	0	20.223	0	-20.223	0	0	-20.223	0
09027051	Iden	532	0	1.261	0	-1.261	0	0	-1.261	0
09027051	Iden	541	28.478	5.776	0	22.702	0	0	22.702	28.478
09027051	Iden	545	7.002	0	0	7.002	0	0	7.002	7.002
09027051	Iden	553	11.003	6.438	31	4.565	0	0	4.534	11.003
09027051	Iden	571	2.514	0	0	2.514	0	0	2.514	2.514
09027051	Iden	573	145.514	73.621	0	71.893	0	0	71.893	145.514
09027051	Iden	611	455.919	208	0	455.711	0	445.249	10.462	10.670
09027051	Iden	612	4.781	238	0	4.543	0	0	4.543	4.781
09044552	Sandau (Elbe), Stadt	111	151.980	48.972	0	103.008	0	0	103.008	151.980
09044552	Sandau (Elbe), Stadt	121	4.553	0	1.266	4.553	0	0	3.287	4.553
09044552	Sandau (Elbe), Stadt	281	525	341	0	184	0	0	184	525
09044552	Sandau (Elbe), Stadt	3151	3.311	600	0	2.711	0	0	2.711	3.311
09044552	Sandau (Elbe), Stadt	366	1.703	365	0	1.338	0	0	1.338	1.703
09044552	Sandau (Elbe), Stadt	424	38.005	13.014	0	24.991	0	0	24.991	38.005
09044552	Sandau (Elbe), Stadt	531	3.447	41.616	0	-38.169	0	0	-38.169	3.447
09044552	Sandau (Elbe), Stadt	532	0	3.191	0	-3.191	0	0	-3.191	0
09044552	Sandau (Elbe), Stadt	541	708	0	0	708	0	0	708	708
09044552	Sandau (Elbe), Stadt	545	30.037	13.302	0	16.735	0	0	16.735	30.037
09044552	Sandau (Elbe), Stadt	548	293.395	162.981	0	130.414	0	0	130.414	293.395
09044552	Sandau (Elbe), Stadt	551	12.359	11.204	0	1.155	0	0	1.155	12.359

FAG 2024 bis 2026
Grunddaten 2021 für Berechnung Auftragskostenpauschale
 kreisangehörige Gemeinden/Verbandsgemeinden

AGS8	Name	Pr	Aus- zahlungen AUS	Ein- zahlungen Ein	Netto- transfer- zahlungen Land NT	KFB	Umlagen EIN K 6182	Umlagen AUS K 7372+ K 7374	KFB ohne Umlage- zahlungen minus NT	Auszahlungen ohne Umlagen 7372+7374
09044552	Sandau (Elbe), Stadt	553	8.443	7.171	0	1.272	0	0	1.272	8.443
09044552	Sandau (Elbe), Stadt	555	0	0	0	0	0	0	0	0
09044552	Sandau (Elbe), Stadt	575	99	47	0	52	0	0	52	99
09044552	Sandau (Elbe), Stadt	611	773.698	0	0	773.698	0	737.996	35.702	35.702
09044552	Sandau (Elbe), Stadt	612	4.249	377	0	3.872	0	0	3.872	4.249
09063553	Zehrental	111	125.356	54.968	0	70.388	0	0	70.388	125.356
09063553	Zehrental	121	1.738	0	0	1.738	0	0	1.738	1.738
09063553	Zehrental	351	1.262	0	0	1.262	0	0	1.262	1.262
09063553	Zehrental	366	2.571	0	0	2.571	0	0	2.571	2.571
09063553	Zehrental	424	3.569	0	0	3.569	0	0	3.569	3.569
09063553	Zehrental	531	0	22.032	0	-22.032	0	0	-22.032	0
09063553	Zehrental	532	0	1.396	0	-1.396	0	0	-1.396	0
09063553	Zehrental	541	855	0	5.117	855	0	0	-4.262	855
09063553	Zehrental	545	12.379	0	0	12.379	0	0	12.379	12.379
09063553	Zehrental	551	10.797	0	0	10.797	0	0	10.797	10.797
09063553	Zehrental	552	97	97	0	0	0	0	0	97
09063553	Zehrental	553	691	2.273	0	-1.582	0	0	-1.582	691
09063553	Zehrental	555	312	581	0	-269	0	0	-269	312
09063553	Zehrental	571	12.567	0	0	12.567	0	0	12.567	12.567
09063553	Zehrental	573	12.112	47.740	0	-35.628	0	0	-35.628	12.112
09063553	Zehrental	611	775.146	24	0	775.122	0	672.170	102.952	102.976
08195151	Beetzendorf-Diesdorf	111	2.325.763	144.383	8.212	2.181.380	0	0	2.173.168	2.325.763
08195151	Beetzendorf-Diesdorf	121	28.298	20.171	0	8.127	0	0	8.127	28.298
08195151	Beetzendorf-Diesdorf	122	463.785	110.779	784	353.006	0	0	352.222	463.785
08195151	Beetzendorf-Diesdorf	126	557.462	65.859	38.048	491.603	0	0	453.555	557.462
08195151	Beetzendorf-Diesdorf	211	715.589	112.177	0	603.412	0	0	603.412	715.589
08195151	Beetzendorf-Diesdorf	365	6.755.960	4.842.422	132.884	1.913.538	0	0	1.780.654	6.755.960
08195151	Beetzendorf-Diesdorf	511	366.209	0	0	366.209	0	0	366.209	366.209
08195151	Beetzendorf-Diesdorf	541	19.455	0	0	19.455	0	0	19.455	19.455
08195151	Beetzendorf-Diesdorf	545	2.897	0	0	2.897	0	0	2.897	2.897
08195151	Beetzendorf-Diesdorf	552	592.176	557.844	0	34.332	0	0	34.332	592.176
08195151	Beetzendorf-Diesdorf	555	0	12	0	-12	0	0	-12	0
08195151	Beetzendorf-Diesdorf	611	0	5.278.327	0	-5.278.327	5.278.327	0	0	0
08195151	Beetzendorf-Diesdorf	612	6.543	0	0	6.543	0	0	6.543	6.543
08395151	Elbe-Heide	111	3.338.193	299.881	11.896	3.038.312	0	0	3.026.416	3.338.193
08395151	Elbe-Heide	121	47.253	23.713	0	23.540	0	0	23.540	47.253
08395151	Elbe-Heide	122	73.487	115.622	892	-42.135	0	0	-43.027	73.487
08395151	Elbe-Heide	126	510.733	32.099	24.594	478.634	0	0	454.040	510.733
08395151	Elbe-Heide	128	749	0	0	749	0	0	749	749
08395151	Elbe-Heide	211	711.480	115.396	3.305	596.084	0	0	592.779	711.480
08395151	Elbe-Heide	216	203.261	269.657	0	-66.396	0	0	-66.396	203.261
08395151	Elbe-Heide	3122	34.008	25.416	0	8.592	0	0	8.592	34.008
08395151	Elbe-Heide	3154	10.491	10.191	0	300	0	0	300	10.491
08395151	Elbe-Heide	362	66.493	41.671	0	24.822	0	0	24.822	66.493
08395151	Elbe-Heide	365	6.046.361	4.304.630	91.039	1.741.731	0	0	1.650.692	6.046.361
08395151	Elbe-Heide	536	0	0	0	0	0	0	0	0
08395151	Elbe-Heide	538	32.733	26.435	0	6.298	0	0	6.298	32.733
08395151	Elbe-Heide	541	2.400	0	0	2.400	0	0	2.400	2.400
08395151	Elbe-Heide	552	313.984	317.288	0	-3.304	0	0	-3.304	313.984
08395151	Elbe-Heide	571	4.140	195.972	0	-191.832	0	0	-191.832	4.140
08395151	Elbe-Heide	611	0	5.349.398	0	-5.349.398	5.349.398	0	0	0
08395151	Elbe-Heide	612	14.250	3.492	0	10.758	0	0	10.758	14.250
08395252	Flechtingen	111	3.007.338	170.306	13.148	2.837.032	0	0	2.823.884	3.007.338
08395252	Flechtingen	121	50.936	22.778	0	28.158	0	0	28.158	50.936
08395252	Flechtingen	122	598.324	123.995	2.532	474.329	0	0	471.797	598.324
08395252	Flechtingen	126	442.034	29.931	29.058	412.103	0	0	383.045	442.034
08395252	Flechtingen	211	611.204	8.402	0	602.802	0	0	602.802	611.204
08395252	Flechtingen	365	6.665.082	4.727.874	91.569	1.937.208	0	0	1.845.639	6.665.082
08395252	Flechtingen	366	53.128	34.344	0	18.784	0	0	18.784	53.128
08395252	Flechtingen	511	9.296	0	0	9.296	0	0	9.296	9.296
08395252	Flechtingen	536	0	99.230	0	-99.230	0	0	-99.230	0
08395252	Flechtingen	538	0	18	0	-18	0	0	-18	0
08395252	Flechtingen	552	426.381	432.318	0	-5.937	0	0	-5.937	426.381
08395252	Flechtingen	553	41.483	0	0	41.483	0	0	41.483	41.483
08395252	Flechtingen	554	10.163	37.343	0	-27.180	0	0	-27.180	10.163

FAG 2024 bis 2026
Grunddaten 2021 für Berechnung Auftragskostenpauschale
 kreisangehörige Gemeinden/Verbandsgemeinden

AGS8	Name	Pr	Aus- zahlungen AUS	Ein- zahlungen Ein	Netto- transfer- zahlungen Land NT	KFB	Umlagen EIN K 6182	Umlagen AUS K 7372+ K 7374	KFB ohne Umlage- zahlungen minus NT	Auszahlungen ohne Umlagen 7372+7374
08395252	Flechtingen	571	5.650	0	0	5.650	0	0	5.650	5.650
08395252	Flechtingen	573	7.394	6	0	7.388	0	0	7.388	7.394
08395252	Flechtingen	611	0	6.174.569	0	-6.174.569	6.174.569	0	0	0
08395252	Flechtingen	612	16.497	0	0	16.497	0	0	16.497	16.497
08395353	Obere Aller	111	2.887.169	248.578	5.071	2.638.591	0	0	2.633.520	2.887.169
08395353	Obere Aller	121	52.681	21.603	0	31.078	0	0	31.078	52.681
08395353	Obere Aller	122	431.978	117.546	878	314.432	0	0	313.554	431.978
08395353	Obere Aller	126	523.734	65.559	21.493	458.175	0	0	436.682	523.734
08395353	Obere Aller	211	498.428	21.396	75	477.032	0	0	476.957	498.428
08395353	Obere Aller	3154	3.275	919	0	2.356	0	0	2.356	3.275
08395353	Obere Aller	365	5.882.218	3.388.418	159.050	2.493.800	0	0	2.334.750	5.882.218
08395353	Obere Aller	366	62.112	0	0	62.112	0	0	62.112	62.112
08395353	Obere Aller	511	59.230	7.482	0	51.748	0	0	51.748	59.230
08395353	Obere Aller	521	17.182	75	0	17.107	0	0	17.107	17.182
08395353	Obere Aller	523	7.419	0	0	7.419	0	0	7.419	7.419
08395353	Obere Aller	538	152.458	129.432	0	23.026	0	0	23.026	152.458
08395353	Obere Aller	541	155.968	2.700	0	153.268	0	0	153.268	155.968
08395353	Obere Aller	545	4.332	0	0	4.332	0	0	4.332	4.332
08395353	Obere Aller	552	310.234	303.714	0	6.520	0	0	6.520	310.234
08395353	Obere Aller	553	59.598	0	0	59.598	0	0	59.598	59.598
08395353	Obere Aller	554	35.345	0	0	35.345	0	0	35.345	35.345
08395353	Obere Aller	571	7.714	0	0	7.714	0	0	7.714	7.714
08395353	Obere Aller	573	2.344	0	0	2.344	0	0	2.344	2.344
08395353	Obere Aller	611	0	5.929.635	0	-5.929.635	5.929.635	0	0	0
08395353	Obere Aller	612	3.205	0	0	3.205	0	0	3.205	3.205
08395454	Westliche Börde	111	2.976.337	852.540	3.452	2.123.797	0	0	2.120.345	2.976.337
08395454	Westliche Börde	121	26.155	21.037	0	5.118	0	0	5.118	26.155
08395454	Westliche Börde	122	431.010	63.018	497	367.992	0	0	367.495	431.010
08395454	Westliche Börde	126	271.648	37.313	17.802	234.335	0	0	216.533	271.648
08395454	Westliche Börde	211	328.479	21.541	0	306.938	0	0	306.938	328.479
08395454	Westliche Börde	216	148.588	196.696	0	-48.108	0	0	-48.108	148.588
08395454	Westliche Börde	365	4.122.976	3.304.865	37.908	818.111	0	0	780.203	4.122.976
08395454	Westliche Börde	366	43.218	7.000	0	36.218	0	0	36.218	43.218
08395454	Westliche Börde	424	17.317	17.316	0	1	0	0	1	17.317
08395454	Westliche Börde	511	610.765	2.231	4.034	608.534	0	0	604.500	610.765
08395454	Westliche Börde	531	11	0	0	11	0	0	11	11
08395454	Westliche Börde	536	9.254	1.021.142	0	-1.011.888	0	0	-1.011.888	9.254
08395454	Westliche Börde	552	220.726	262.762	0	-42.036	0	0	-42.036	220.726
08395454	Westliche Börde	611	0	4.136.752	0	-4.136.752	4.136.752	0	0	0
08395454	Westliche Börde	612	14.173	200	0	13.973	0	0	13.973	14.173
08495151	An der Finne	111	2.068.544	35.231	8.519	2.033.313	0	0	2.024.794	2.068.544
08495151	An der Finne	121	66.469	19.474	0	46.995	0	0	46.995	66.469
08495151	An der Finne	122	723.607	96.635	651	626.972	0	0	626.321	723.607
08495151	An der Finne	126	416.521	84.754	23.772	331.767	0	0	307.995	416.521
08495151	An der Finne	128	600	0	0	600	0	0	600	600
08495151	An der Finne	211	367.411	10.754	3.743	356.657	0	0	352.914	367.411
08495151	An der Finne	365	4.288.170	3.337.917	59.032	950.253	0	0	891.221	4.288.170
08495151	An der Finne	424	113.200	0	0	113.200	0	0	113.200	113.200
08495151	An der Finne	511	427.052	0	7.088	427.052	0	0	419.964	427.052
08495151	An der Finne	523	8.399	1	0	8.398	0	0	8.398	8.399
08495151	An der Finne	538	619.069	1.035.097	-67.210	-416.028	0	0	-348.818	619.069
08495151	An der Finne	541	41.205	312	0	40.893	0	0	40.893	41.205
08495151	An der Finne	545	82.121	0	0	82.121	0	0	82.121	82.121
08495151	An der Finne	551	7.667	872	0	6.795	0	0	6.795	7.667
08495151	An der Finne	552	259.892	519.388	0	-259.496	0	0	-259.496	259.892
08495151	An der Finne	573	0	7.543	0	-7.543	0	0	-7.543	0
08495151	An der Finne	575	164.342	19.223	150	145.119	0	0	144.969	164.342
08495151	An der Finne	611	0	4.768.741	0	-4.768.741	4.768.741	0	0	0
08495151	An der Finne	612	89.138	137	0	89.001	0	0	89.001	89.138
08495252	Droyßiger-Zeitzer Forst	111	2.292.078	93.155	48.361	2.198.923	0	0	2.150.562	2.292.078
08495252	Droyßiger-Zeitzer Forst	121	37.618	28.347	0	9.271	0	0	9.271	37.618
08495252	Droyßiger-Zeitzer Forst	122	407.678	67.974	1.765	339.704	0	0	337.939	407.678
08495252	Droyßiger-Zeitzer Forst	126	364.245	3.821	16.343	360.424	0	0	344.081	364.245
08495252	Droyßiger-Zeitzer Forst	211	282.303	320	0	281.983	0	0	281.983	282.303
08495252	Droyßiger-Zeitzer Forst	365	4.363.040	3.187.102	107.169	1.175.938	0	0	1.068.769	4.363.040

FAG 2024 bis 2026
Grunddaten 2021 für Berechnung Auftragskostenpauschale
 kreisangehörige Gemeinden/Verbandsgemeinden

AGS8	Name	Pr	Aus- zahlungen AUS	Ein- zahlungen Ein	Netto- transfer- zahlungen Land NT	KFB	Umlagen EIN K 6182	Umlagen AUS K 7372+ K 7374	KFB ohne Umlage- zahlungen minus NT	Auszahlungen ohne Umlagen 7372+7374
08495252	Droyßiger-Zeitzer Forst	511	4.123	0	0	4.123	0	0	4.123	4.123
08495252	Droyßiger-Zeitzer Forst	521	67.314	20	0	67.294	0	0	67.294	67.314
08495252	Droyßiger-Zeitzer Forst	523	0	0	0	0	0	0	0	0
08495252	Droyßiger-Zeitzer Forst	538	118.735	0	0	118.735	0	0	118.735	118.735
08495252	Droyßiger-Zeitzer Forst	541	133.285	131	0	133.154	0	0	133.154	133.285
08495252	Droyßiger-Zeitzer Forst	545	18.177	0	0	18.177	0	0	18.177	18.177
08495252	Droyßiger-Zeitzer Forst	552	166.713	169.562	0	-2.849	0	0	-2.849	166.713
08495252	Droyßiger-Zeitzer Forst	571	895	131	0	764	0	0	764	895
08495252	Droyßiger-Zeitzer Forst	611	0	4.109.358	0	-4.109.358	4.109.358	0	0	0
08495252	Droyßiger-Zeitzer Forst	612	68.824	0	0	68.824	0	0	68.824	68.824
08495353	Unstruttal	111	3.763.280	224.165	15.487	3.539.115	0	0	3.523.628	3.763.280
08495353	Unstruttal	121	55.648	40.441	0	15.207	0	0	15.207	55.648
08495353	Unstruttal	122	714.594	144.867	4.007	569.727	0	0	565.720	714.594
08495353	Unstruttal	126	554.224	31.516	22.179	522.708	0	0	500.529	554.224
08495353	Unstruttal	211	491.791	29.390	0	462.401	0	0	462.401	491.791
08495353	Unstruttal	272	115.659	14.075	3.600	101.584	0	0	97.984	115.659
08495353	Unstruttal	3154	1.680	0	0	1.680	0	0	1.680	1.680
08495353	Unstruttal	3156	1.000	0	0	1.000	0	0	1.000	1.000
08495353	Unstruttal	365	6.060.310	4.890.116	136.850	1.170.194	0	0	1.033.344	6.060.310
08495353	Unstruttal	424	221.319	37.446	-2.800	183.873	0	0	186.673	221.319
08495353	Unstruttal	511	4.720	0	0	4.720	0	0	4.720	4.720
08495353	Unstruttal	533	76.465	96.004	-2.231	-19.539	0	0	-17.308	76.465
08495353	Unstruttal	538	377.731	0	0	377.731	0	0	377.731	377.731
08495353	Unstruttal	541	51.168	7.500	0	43.668	0	0	43.668	51.168
08495353	Unstruttal	545	20.323	0	0	20.323	0	0	20.323	20.323
08495353	Unstruttal	552	204.752	0	0	204.752	0	0	204.752	204.752
08495353	Unstruttal	571	15	0	53.773	15	0	0	-53.758	15
08495353	Unstruttal	611	0	7.170.426	0	-7.170.426	7.170.426	0	0	0
08495353	Unstruttal	612	38.861	0	0	38.861	0	0	38.861	38.861
08495454	Wethautal	111	1.884.424	110.791	3.306	1.773.633	0	0	1.770.327	1.884.424
08495454	Wethautal	121	35.224	25.274	0	9.950	0	0	9.950	35.224
08495454	Wethautal	122	517.001	97.233	294	419.768	0	0	419.474	517.001
08495454	Wethautal	126	549.695	20.134	17.056	529.561	0	0	512.505	549.695
08495454	Wethautal	128	2.975	1.520	0	1.455	0	0	1.455	2.975
08495454	Wethautal	211	482.280	3.941	0	478.339	0	0	478.339	482.280
08495454	Wethautal	365	4.749.207	3.220.909	39.847	1.528.298	0	0	1.488.451	4.749.207
08495454	Wethautal	366	5.545	164.680	0	-159.135	0	0	-159.135	5.545
08495454	Wethautal	521	271.259	28.351	0	242.908	0	0	242.908	271.259
08495454	Wethautal	538	236.442	98.829	0	137.613	0	0	137.613	236.442
08495454	Wethautal	541	46.954	0	0	46.954	0	0	46.954	46.954
08495454	Wethautal	545	4.790	0	0	4.790	0	0	4.790	4.790
08495454	Wethautal	551	50.415	0	27.731	50.415	0	0	22.684	50.415
08495454	Wethautal	552	149.101	131.568	0	17.533	0	0	17.533	149.101
08495454	Wethautal	611	0	5.134.942	0	-5.134.942	5.134.942	0	0	0
08495454	Wethautal	612	72.413	17.876	0	54.537	0	0	54.537	72.413
08595151	Vorharz	111	2.263.457	114.038	7.578	2.149.419	0	0	2.141.841	2.263.457
08595151	Vorharz	121	47.789	21.413	0	26.376	0	0	26.376	47.789
08595151	Vorharz	122	493.047	120.846	777	372.201	0	0	371.424	493.047
08595151	Vorharz	126	471.023	55.626	21.342	415.397	0	0	394.055	471.023
08595151	Vorharz	128	24.312	0	0	24.312	0	0	24.312	24.312
08595151	Vorharz	211	460.245	20.988	0	439.257	0	0	439.257	460.245
08595151	Vorharz	216	0	4.272	0	-4.272	0	0	-4.272	0
08595151	Vorharz	241	8.899	3.570	0	5.329	0	0	5.329	8.899
08595151	Vorharz	252	3.225	0	0	3.225	0	0	3.225	3.225
08595151	Vorharz	272	2.535	2.107	0	428	0	0	428	2.535
08595151	Vorharz	281	2.004	0	0	2.004	0	0	2.004	2.004
08595151	Vorharz	291	554	0	0	554	0	0	554	554
08595151	Vorharz	3122	3.144	0	0	3.144	0	0	3.144	3.144
08595151	Vorharz	3151	553	0	0	553	0	0	553	553
08595151	Vorharz	3154	762	0	0	762	0	0	762	762
08595151	Vorharz	365	4.675.181	3.391.702	27.454	1.283.479	0	0	1.256.025	4.675.181
08595151	Vorharz	366	1.682	0	0	1.682	0	0	1.682	1.682
08595151	Vorharz	414	3.631	0	0	3.631	0	0	3.631	3.631
08595151	Vorharz	421	3.874	0	0	3.874	0	0	3.874	3.874
08595151	Vorharz	424	3.870	0	0	3.870	0	0	3.870	3.870

FAG 2024 bis 2026
Grunddaten 2021 für Berechnung Auftragskostenpauschale
 kreisangehörige Gemeinden/Verbandsgemeinden

AGS8	Name	Pr	Aus- zahlungen AUS	Ein- zahlungen Ein	Netto- transfer- zahlungen Land NT	KFB	Umlagen EIN K 6182	Umlagen AUS K 7372+ K 7374	KFB ohne Umlage- zahlungen minus NT	Auszahlungen ohne Umlagen 7372+7374
08595151	Vorharz	511	95.877	1.239	0	94.638	0	0	94.638	95.877
08595151	Vorharz	521	114.765	6.875	1.208	107.890	0	0	106.682	114.765
08595151	Vorharz	523	1.109	0	0	1.109	0	0	1.109	1.109
08595151	Vorharz	531	2.789	0	0	2.789	0	0	2.789	2.789
08595151	Vorharz	537	4.520	0	0	4.520	0	0	4.520	4.520
08595151	Vorharz	538	47.610	521.431	0	-473.821	0	0	-473.821	47.610
08595151	Vorharz	541	101.847	0	0	101.847	0	0	101.847	101.847
08595151	Vorharz	545	18.995	0	0	18.995	0	0	18.995	18.995
08595151	Vorharz	551	10.145	0	0	10.145	0	0	10.145	10.145
08595151	Vorharz	552	217.123	0	0	217.123	0	0	217.123	217.123
08595151	Vorharz	553	9.782	0	0	9.782	0	0	9.782	9.782
08595151	Vorharz	554	7.288	1.280	0	6.008	0	0	6.008	7.288
08595151	Vorharz	555	15.484	0	0	15.484	0	0	15.484	15.484
08595151	Vorharz	561	4.317	0	0	4.317	0	0	4.317	4.317
08595151	Vorharz	571	14.027	0	0	14.027	0	0	14.027	14.027
08595151	Vorharz	573	13.207	0	0	13.207	0	0	13.207	13.207
08595151	Vorharz	575	926	0	0	926	0	0	926	926
08595151	Vorharz	611	0	5.018.076	0	-5.018.076	5.018.076	0	0	0
08595151	Vorharz	612	29.576	0	0	29.576	0	0	29.576	29.576
08795151	Goldene Aue	111	1.734.655	36.071	9.596	1.698.584	0	0	1.688.988	1.734.655
08795151	Goldene Aue	121	57.649	27.237	0	30.412	0	0	30.412	57.649
08795151	Goldene Aue	122	419.211	85.157	4.736	334.054	0	0	329.318	419.211
08795151	Goldene Aue	126	340.467	23.715	16.180	316.752	0	0	300.572	340.467
08795151	Goldene Aue	128	3.840	0	0	3.840	0	0	3.840	3.840
08795151	Goldene Aue	211	364.895	11.536	0	353.359	0	0	353.359	364.895
08795151	Goldene Aue	251	9.104	0	0	9.104	0	0	9.104	9.104
08795151	Goldene Aue	281	2.371	0	0	2.371	0	0	2.371	2.371
08795151	Goldene Aue	365	3.622.078	2.942.172	30.328	679.906	0	0	649.578	3.622.078
08795151	Goldene Aue	366	1.692	0	0	1.692	0	0	1.692	1.692
08795151	Goldene Aue	511	49.469	0	0	49.469	0	0	49.469	49.469
08795151	Goldene Aue	521	60.483	17.118	3.253	43.365	0	0	40.112	60.483
08795151	Goldene Aue	533	1.466	0	0	1.466	0	0	1.466	1.466
08795151	Goldene Aue	538	78.395	0	0	78.395	0	0	78.395	78.395
08795151	Goldene Aue	541	21.851	0	0	21.851	0	0	21.851	21.851
08795151	Goldene Aue	545	21.499	0	76	21.499	0	0	21.423	21.499
08795151	Goldene Aue	552	192.487	228.407	1.488	-35.920	0	0	-37.408	192.487
08795151	Goldene Aue	553	26.705	29.757	0	-3.052	0	0	-3.052	26.705
08795151	Goldene Aue	554	28.804	0	569	28.804	0	0	28.235	28.804
08795151	Goldene Aue	573	27.007	0	0	27.007	0	0	27.007	27.007
08795151	Goldene Aue	611	0	4.069.951	0	-4.069.951	4.069.948	0	-3	0
08795151	Goldene Aue	612	6.086	680	0	5.406	0	0	5.406	6.086
08795252	Mansfelder Grund-Helbra	111	2.572.008	51.303	4.155	2.520.705	0	0	2.516.550	2.572.008
08795252	Mansfelder Grund-Helbra	121	3.417	2.573	0	844	0	0	844	3.417
08795252	Mansfelder Grund-Helbra	122	589.496	136.175	814	453.321	0	0	452.507	589.496
08795252	Mansfelder Grund-Helbra	126	456.687	29.584	13.093	427.103	0	0	414.010	456.687
08795252	Mansfelder Grund-Helbra	211	543.893	30.352	0	513.541	0	0	513.541	543.893
08795252	Mansfelder Grund-Helbra	272	9.560	1.144	0	8.416	0	0	8.416	9.560
08795252	Mansfelder Grund-Helbra	281	8.250	0	0	8.250	0	0	8.250	8.250
08795252	Mansfelder Grund-Helbra	3154	1.173	1.417	0	-244	0	0	-244	1.173
08795252	Mansfelder Grund-Helbra	363	6.000	0	0	6.000	0	0	6.000	6.000
08795252	Mansfelder Grund-Helbra	365	2.726.732	1.108.451	0	1.618.281	0	0	1.618.281	2.726.732
08795252	Mansfelder Grund-Helbra	421	2.000	0	0	2.000	0	0	2.000	2.000
08795252	Mansfelder Grund-Helbra	424	28.985	3.894	0	25.091	0	0	25.091	28.985
08795252	Mansfelder Grund-Helbra	511	65.104	0	0	65.104	0	0	65.104	65.104
08795252	Mansfelder Grund-Helbra	533	181	0	0	181	0	0	181	181
08795252	Mansfelder Grund-Helbra	538	58.918	0	0	58.918	0	0	58.918	58.918
08795252	Mansfelder Grund-Helbra	541	290.278	439	0	289.839	0	0	289.839	290.278
08795252	Mansfelder Grund-Helbra	545	0	0	100	0	0	0	-100	0
08795252	Mansfelder Grund-Helbra	552	120.162	831	0	119.331	0	0	119.331	120.162
08795252	Mansfelder Grund-Helbra	561	66.182	54.562	0	11.620	0	0	11.620	66.182
08795252	Mansfelder Grund-Helbra	573	42.506	4.525	0	37.981	0	0	37.981	42.506
08795252	Mansfelder Grund-Helbra	611	0	5.464.132	0	-5.464.132	5.464.132	0	0	0
08795252	Mansfelder Grund-Helbra	612	2.002	1.396	0	606	0	0	606	2.002
08895151	Weida-Land	111	2.594.302	47.128	3.337	2.547.174	0	0	2.543.837	2.594.302
08895151	Weida-Land	121	27.488	5.996	0	21.492	0	0	21.492	27.488

FAG 2024 bis 2026
Grunddaten 2021 für Berechnung Auftragskostenpauschale
 kreisangehörige Gemeinden/Verbandsgemeinden

AGS8	Name	Pr	Aus- zahlungen AUS	Ein- zahlungen Ein	Netto- transfer- zahlungen Land NT	KFB	Umlagen EIN K 6182	Umlagen AUS K 7372+ K 7374	KFB ohne Umlage- zahlungen minus NT	Auszahlungen ohne Umlagen 7372+7374
08895151	Weida-Land	122	402.159	76.044	610	326.115	0	0	325.505	402.159
08895151	Weida-Land	126	200.881	8.611	13.282	192.270	0	0	178.988	200.881
08895151	Weida-Land	211	324.241	37.236	0	287.005	0	0	287.005	324.241
08895151	Weida-Land	3122	40.745	45.528	0	-4.783	0	0	-4.783	40.745
08895151	Weida-Land	365	2.964.392	2.415.617	4.131	548.775	0	0	544.644	2.964.392
08895151	Weida-Land	366	0	2.772	0	-2.772	0	0	-2.772	0
08895151	Weida-Land	424	0	403	0	-403	0	0	-403	0
08895151	Weida-Land	538	3.143	0	0	3.143	0	0	3.143	3.143
08895151	Weida-Land	545	64.670	0	0	64.670	0	0	64.670	64.670
08895151	Weida-Land	546	0	0	0	0	0	0	0	0
08895151	Weida-Land	552	134.256	247.974	0	-113.718	0	0	-113.718	134.256
08895151	Weida-Land	553	84.264	0	0	84.264	0	0	84.264	84.264
08895151	Weida-Land	611	0	4.021.513	0	-4.021.513	4.021.513	0	0	0
08895151	Weida-Land	612	4.412	0	0	4.412	0	0	4.412	4.412
08995151	Egelter Mulde	111	2.154.308	156.829	3.524	1.997.479	0	0	1.993.955	2.154.308
08995151	Egelter Mulde	121	45.376	27.129	0	18.247	0	0	18.247	45.376
08995151	Egelter Mulde	122	377.081	93.418	642	283.663	0	0	283.021	377.081
08995151	Egelter Mulde	126	493.400	35.086	13.338	458.314	0	0	444.976	493.400
08995151	Egelter Mulde	128	275	0	0	275	0	0	275	275
08995151	Egelter Mulde	211	561.539	188.043	0	373.496	0	0	373.496	561.539
08995151	Egelter Mulde	281	2.540	2.540	0	0	0	0	0	2.540
08995151	Egelter Mulde	3151	2.000	0	0	2.000	0	0	2.000	2.000
08995151	Egelter Mulde	365	4.851.676	3.303.138	0	1.548.538	0	0	1.548.538	4.851.676
08995151	Egelter Mulde	366	22.085	0	0	22.085	0	0	22.085	22.085
08995151	Egelter Mulde	414	1.466	11.060	0	-9.594	0	0	-9.594	1.466
08995151	Egelter Mulde	424	278.460	64.639	0	213.821	0	0	213.821	278.460
08995151	Egelter Mulde	511	42.907	0	0	42.907	0	0	42.907	42.907
08995151	Egelter Mulde	521	35.684	0	0	35.684	0	0	35.684	35.684
08995151	Egelter Mulde	522	8.077	19.894	0	-11.817	0	0	-11.817	8.077
08995151	Egelter Mulde	538	332.735	1.072.988	0	-740.253	0	0	-740.253	332.735
08995151	Egelter Mulde	541	126.855	7.020	0	119.835	0	0	119.835	126.855
08995151	Egelter Mulde	545	33.408	0	0	33.408	0	0	33.408	33.408
08995151	Egelter Mulde	551	39.500	0	0	39.500	0	0	39.500	39.500
08995151	Egelter Mulde	552	194.572	302.634	0	-108.062	0	0	-108.062	194.572
08995151	Egelter Mulde	553	58.681	0	0	58.681	0	0	58.681	58.681
08995151	Egelter Mulde	554	3.165	0	0	3.165	0	0	3.165	3.165
08995151	Egelter Mulde	555	2.708	0	0	2.708	0	0	2.708	2.708
08995151	Egelter Mulde	573	3.667	0	0	3.667	0	0	3.667	3.667
08995151	Egelter Mulde	611	0	5.588.483	0	-5.588.483	5.588.483	0	0	0
08995151	Egelter Mulde	612	11.829	22.087	0	-10.258	0	0	-10.258	11.829
08995252	Saale-Wipper	111	1.912.985	149.484	3.214	1.763.501	0	0	1.760.287	1.912.985
08995252	Saale-Wipper	121	16.184	15.152	0	1.032	0	0	1.032	16.184
08995252	Saale-Wipper	122	470.136	91.376	557	378.760	0	0	378.203	470.136
08995252	Saale-Wipper	126	403.667	16.514	12.435	387.153	0	0	374.718	403.667
08995252	Saale-Wipper	211	503.048	11.790	0	491.258	0	0	491.258	503.048
08995252	Saale-Wipper	241	5.088	0	0	5.088	0	0	5.088	5.088
08995252	Saale-Wipper	272	12.718	20.902	0	-8.184	0	0	-8.184	12.718
08995252	Saale-Wipper	362	2.653	0	0	2.653	0	0	2.653	2.653
08995252	Saale-Wipper	365	5.260.747	3.789.009	61.643	1.471.738	0	0	1.410.095	5.260.747
08995252	Saale-Wipper	424	79.010	14.145	0	64.865	0	0	64.865	79.010
08995252	Saale-Wipper	511	237.178	483	0	236.695	0	0	236.695	237.178
08995252	Saale-Wipper	521	41.594	0	0	41.594	0	0	41.594	41.594
08995252	Saale-Wipper	531	0	2.959	0	-2.959	0	0	-2.959	0
08995252	Saale-Wipper	538	191.869	32.697	0	159.172	0	0	159.172	191.869
08995252	Saale-Wipper	541	73.232	0	0	73.232	0	0	73.232	73.232
08995252	Saale-Wipper	545	0	0	0	0	0	0	0	0
08995252	Saale-Wipper	551	57.499	0	0	57.499	0	0	57.499	57.499
08995252	Saale-Wipper	552	108.080	100.427	0	7.653	0	0	7.653	108.080
08995252	Saale-Wipper	553	39.372	0	0	39.372	0	0	39.372	39.372
08995252	Saale-Wipper	555	37.872	0	0	37.872	0	0	37.872	37.872
08995252	Saale-Wipper	573	12.380	0	0	12.380	0	0	12.380	12.380
08995252	Saale-Wipper	611	0	3.623.663	0	-3.623.663	3.623.663	0	0	0
08995252	Saale-Wipper	612	41.697	0	0	41.697	0	0	41.697	41.697
09095151	Arneburg-Goldbeck	111	2.357.293	201.645	4.303	2.155.648	0	0	2.151.345	2.357.293
09095151	Arneburg-Goldbeck	121	26.075	18.380	0	7.695	0	0	7.695	26.075

FAG 2024 bis 2026
Grunddaten 2021 für Berechnung Auftragskostenpauschale
 kreisangehörige Gemeinden/Verbandsgemeinden

AGS8	Name	Pr	Aus- zahlungen AUS	Ein- zahlungen Ein	Netto- transfer- zahlungen Land NT	KFB	Umlagen EIN K 6182	Umlagen AUS K 7372+ K 7374	KFB ohne Umlage- zahlungen minus NT	Auszahlungen ohne Umlagen 7372+7374
09095151	Arneburg-Goldbeck	122	69.449	66.096	651	3.353	0	0	2.702	69.449
09095151	Arneburg-Goldbeck	126	405.808	11.473	24.550	394.335	0	0	369.785	405.808
09095151	Arneburg-Goldbeck	128	9.435	0	0	9.435	0	0	9.435	9.435
09095151	Arneburg-Goldbeck	211	282.548	4.761	0	277.787	0	0	277.787	282.548
09095151	Arneburg-Goldbeck	365	3.670.231	2.744.937	0	925.294	0	0	925.294	3.670.231
09095151	Arneburg-Goldbeck	424	121.110	34.258	0	86.852	0	0	86.852	121.110
09095151	Arneburg-Goldbeck	511	73.637	146	0	73.491	0	0	73.491	73.637
09095151	Arneburg-Goldbeck	552	412.141	190.706	0	221.435	0	0	221.435	412.141
09095151	Arneburg-Goldbeck	571	3.060	20	0	3.040	0	0	3.040	3.060
09095151	Arneburg-Goldbeck	573	50.851	10.432	11.149	40.419	0	0	29.270	50.851
09095151	Arneburg-Goldbeck	575	901	0	13.570	901	0	0	-12.669	901
09095151	Arneburg-Goldbeck	611	0	4.076.892	0	-4.076.892	4.076.892	0	0	0
09095151	Arneburg-Goldbeck	612	0	6	0	-6	0	0	-6	0
09095252	Elbe-Havel-Land	111	1.996.549	256.535	31.267	1.740.014	0	0	1.708.747	1.996.549
09095252	Elbe-Havel-Land	121	0	9	0	-9	0	0	-9	0
09095252	Elbe-Havel-Land	122	445.235	69.323	2.899	375.912	0	0	373.013	445.235
09095252	Elbe-Havel-Land	126	269.183	18.307	24.231	250.876	0	0	226.645	269.183
09095252	Elbe-Havel-Land	128	644.020	0	684.200	644.020	0	0	-40.180	644.020
09095252	Elbe-Havel-Land	211	366.615	36.313	89.235	330.302	0	0	241.067	366.615
09095252	Elbe-Havel-Land	363	11.920	11.920	0	0	0	0	0	11.920
09095252	Elbe-Havel-Land	365	4.253.974	2.634.673	36.483	1.619.301	0	0	1.582.818	4.253.974
09095252	Elbe-Havel-Land	541	549.605	12.593	0	537.012	0	0	537.012	549.605
09095252	Elbe-Havel-Land	552	478.613	528.228	0	-49.615	0	0	-49.615	478.613
09095252	Elbe-Havel-Land	554	0	9.727	0	-9.727	0	0	-9.727	0
09095252	Elbe-Havel-Land	573	12.500	0	0	12.500	0	0	12.500	12.500
09095252	Elbe-Havel-Land	575	45.512	2.121	0	43.391	0	0	43.391	45.512
09095252	Elbe-Havel-Land	611	0	4.031.723	0	-4.031.723	4.031.723	0	0	0
09095252	Elbe-Havel-Land	612	8.975	28.667	0	-19.692	0	0	-19.692	8.975
09095353	Seehausen (Altmark)	111	2.003.140	96.549	7.678	1.906.591	0	0	1.898.913	2.003.140
09095353	Seehausen (Altmark)	121	28.230	1.723	19.052	26.507	0	0	7.455	28.230
09095353	Seehausen (Altmark)	122	474.824	92.117	37.023	382.707	0	0	345.684	474.824
09095353	Seehausen (Altmark)	126	351.840	8.477	31.013	343.363	0	0	312.350	351.840
09095353	Seehausen (Altmark)	128	25.494	2.682	0	22.812	0	0	22.812	25.494
09095353	Seehausen (Altmark)	211	316.747	3.205	0	313.542	0	0	313.542	316.747
09095353	Seehausen (Altmark)	281	24.150	0	0	24.150	0	0	24.150	24.150
09095353	Seehausen (Altmark)	365	4.599.869	3.321.385	68.009	1.278.484	0	0	1.210.475	4.599.869
09095353	Seehausen (Altmark)	366	12.229	12.229	0	0	0	0	0	12.229
09095353	Seehausen (Altmark)	367	160.090	141.450	0	18.640	0	0	18.640	160.090
09095353	Seehausen (Altmark)	511	358.264	165	3.220	358.099	0	0	354.879	358.264
09095353	Seehausen (Altmark)	531	0	584	0	-584	0	0	-584	0
09095353	Seehausen (Altmark)	532	0	1.432	0	-1.432	0	0	-1.432	0
09095353	Seehausen (Altmark)	541	17.815	0	0	17.815	0	0	17.815	17.815
09095353	Seehausen (Altmark)	545	17.981	0	0	17.981	0	0	17.981	17.981
09095353	Seehausen (Altmark)	552	610.828	720.612	0	-109.784	0	0	-109.784	610.828
09095353	Seehausen (Altmark)	554	0	11.790	0	-11.790	0	0	-11.790	0
09095353	Seehausen (Altmark)	571	5.922	25.200	0	-19.278	0	0	-19.278	5.922
09095353	Seehausen (Altmark)	575	15.562	7.747	0	7.815	0	0	7.815	15.562
09095353	Seehausen (Altmark)	611	0	4.337.005	0	-4.337.005	4.337.005	0	0	0
09095353	Seehausen (Altmark)	612	866	0	0	866	0	0	866	866

Summe		2.723.425.577	882.662.505	68.242.043	1.840.763.072	88.283.583	773.917.564	1.086.887.048	1.949.508.013
--------------	--	----------------------	--------------------	-------------------	----------------------	-------------------	--------------------	----------------------	----------------------